

Утверждена

(наименование документа об утверждении, включая наименования органов государственной власти или

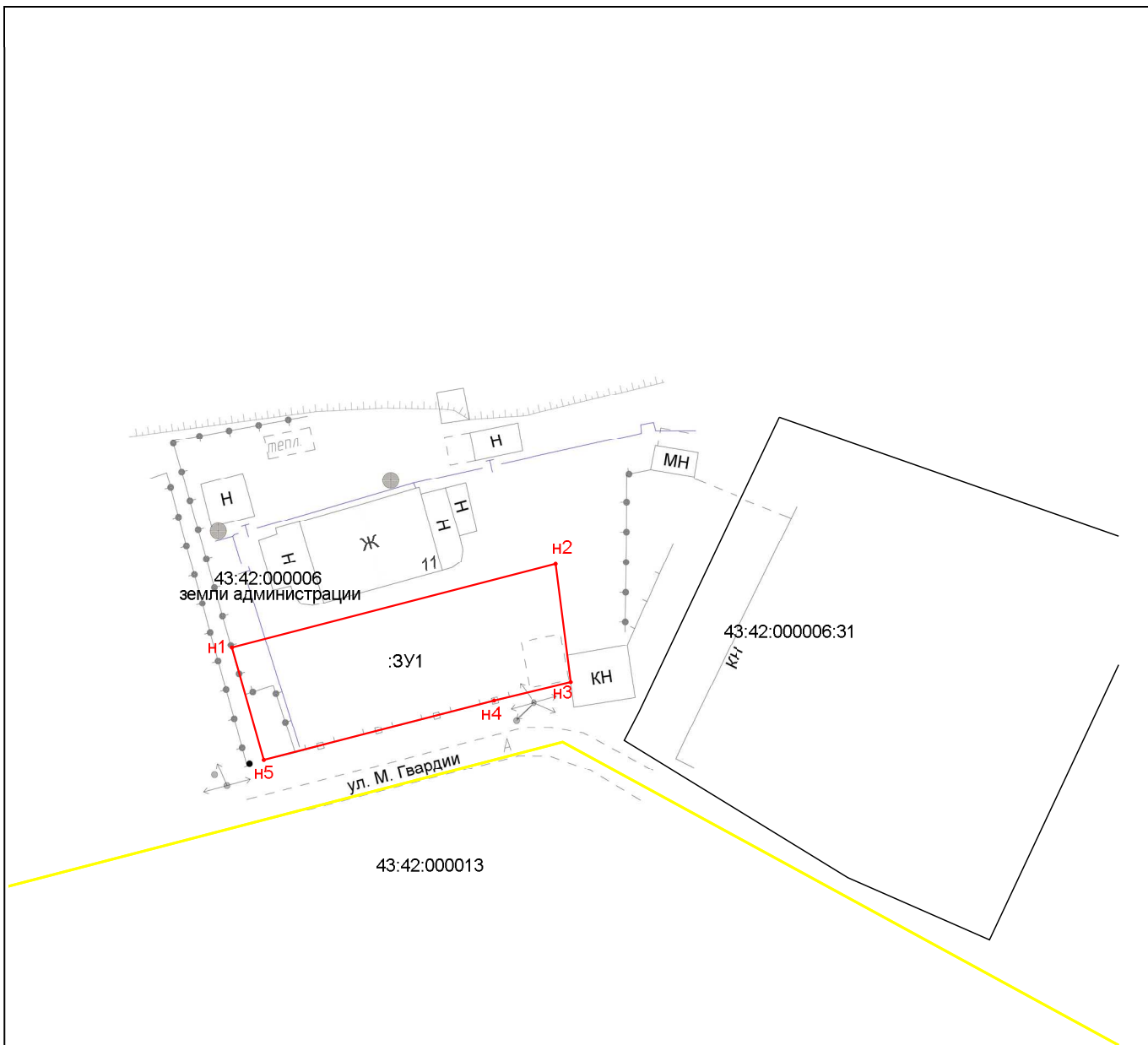
органов местного самоуправления, принявших решение об утверждении схемы или

подписавших соглашение о перераспределении земельных участков)

от _____ № _____





Схема расположения земельного участка или земельных участков на кадастровом плане территории

Площадь земельного участка _____ 600 м²		
(указывается проектная площадь образуемого земельного участка, вычисленная с использованием технологических и программных средств, в том числе размещенных на официальном сайте федерального органа исполнительной власти, уполномоченного Правительством Российской Федерации на осуществление государственного кадастрового учета, государственной регистрации прав, ведение Единого государственного реестра недвижимости и предоставление сведений, содержащихся в Едином государственном реестре недвижимости, в информационно-телекоммуникационной сети "Интернет" (далее - официальный сайт), с округлением до 1 квадратного метра. Указанное значение площади земельного участка может быть уточнено при проведении кадастровых работ не более чем на десять процентов)		
Обозначение характерных точек границ	Координаты, м	
	(указываются в случае подготовки схемы расположения земельного участка с использованием технологических и программных средств, в том числе размещенных на официальном сайте. Значения координат, полученные с использованием указанных технологических и программных средств, указываются с округлением до 0,01 метра)	
	X	Y
1	2	3
н1	579 673,80	2 217 858,46
н2	579 684,28	2 217 899,06
н3	579 669,43	2 217 900,93
н4	579 667,13	2 217 891,36
н5	579 659,67	2 217 862,47
н1	579 673,80	2 217 858,46



Масштаб 1:800

Условные обозначения:

-  - Граница кадастрового квартала
-  - Граница земельного участка, установленная при проведении кадастровых работ
- :ЗУ1** - Обозначение вновь образуемого земельного участка
-  **1**  **Н1** - Характерная точка границы земельного участка, сведения о которой отсутствуют в ЕГРН, местоположение которой определено при кадастровых работах
- 43:39:000000:100** - Кадастровый номер смежного земельного участка
- 43:39:350108** - Номер кадастрового квартала