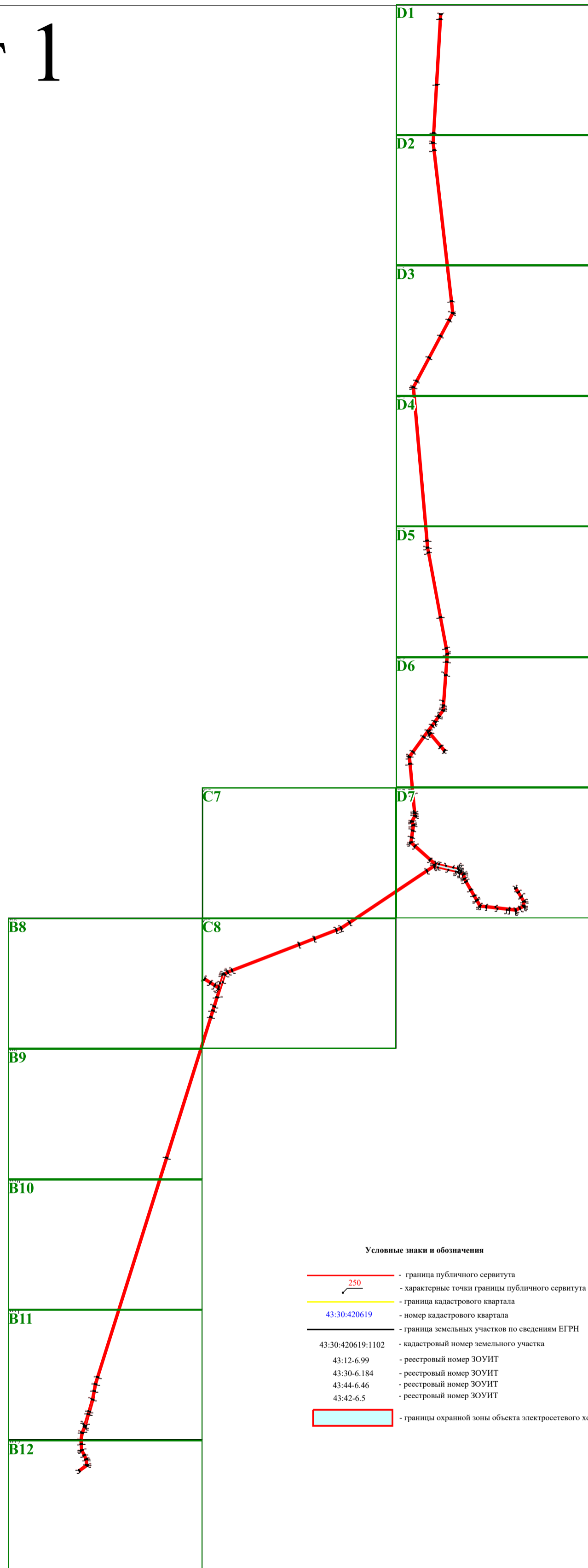


Лист 1

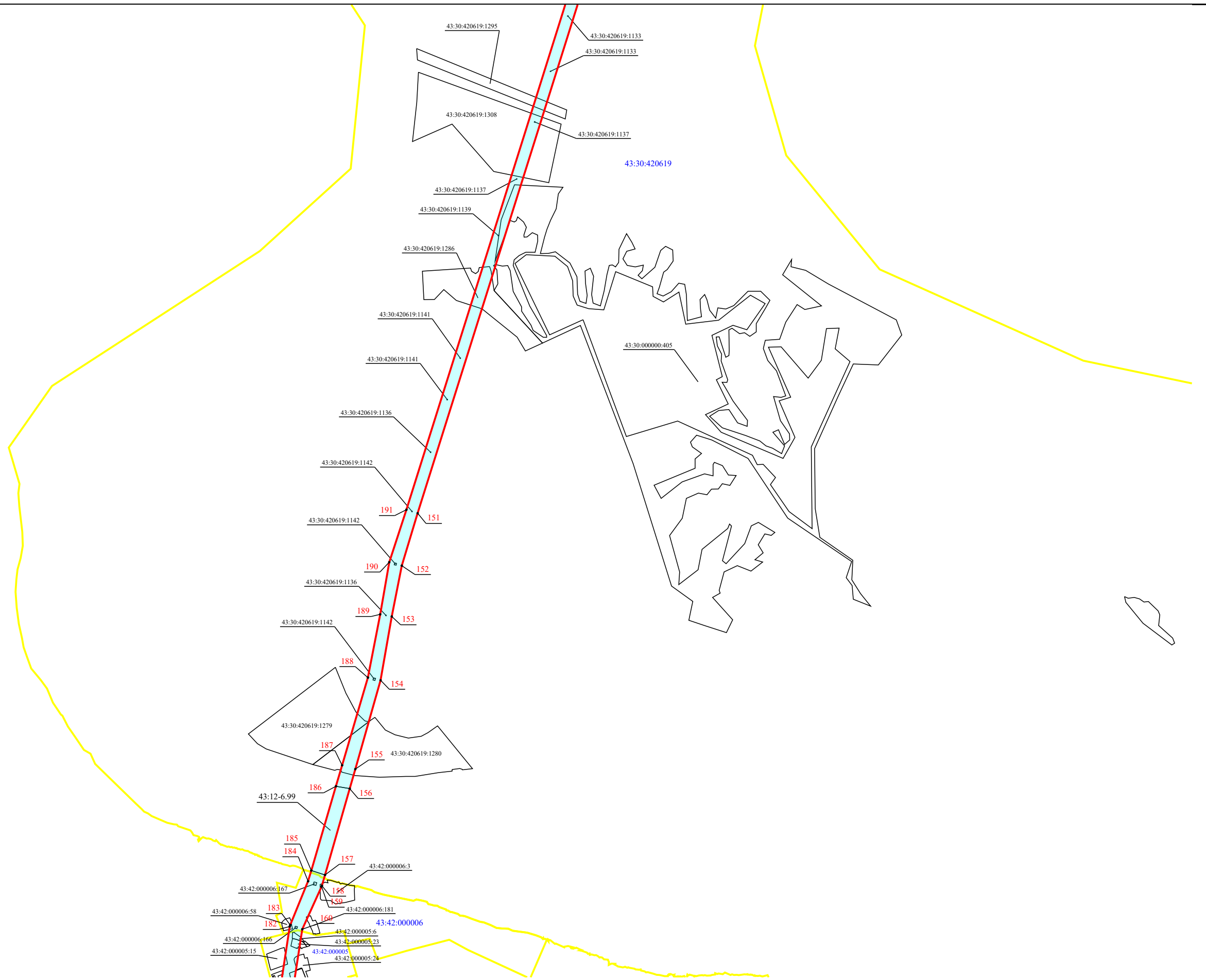
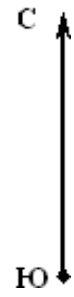


Условные знаки и обозначения

- граница публичного сервитута
- характерные точки границы публичного сервитута
- граница кадастрового квартала
- 43:30:420619 - номер кадастрового квартала
- граница земельных участков по сведениям ЕГРН
- 43:30:420619:1102 - кадастровый номер земельного участка
- 43:12-6.99 - реестровый номер ЗОУИТ
- 43:30-6.184 - реестровый номер ЗОУИТ
- 43:44-6.46 - реестровый номер ЗОУИТ
- 43:42-6.5 - реестровый номер ЗОУИТ
- границы охранной зоны объекта электросетевого хозяйства

План границ объекта

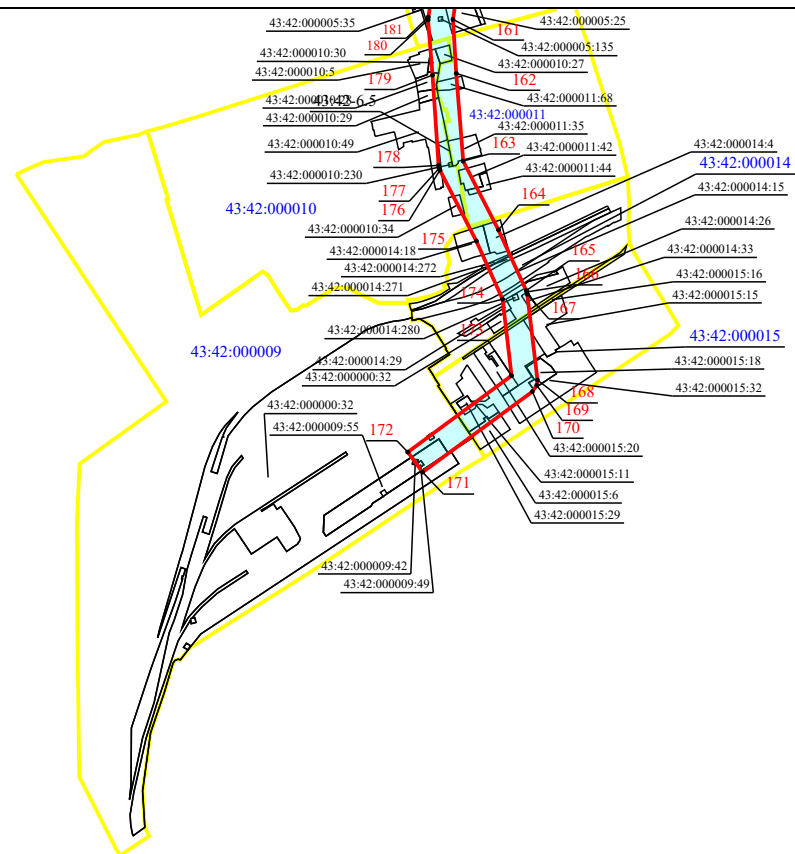
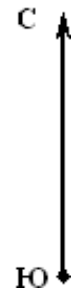
B11



Масштаб 1:15 000

План границ объекта

B12



Масштаб 1:15 000