



**ГЛАВА МУНИЦИПАЛЬНОГО ОБРАЗОВАНИЯ
«ГОРОД КИРОВО-ЧЕПЕЦК»
КИРОВСКОЙ ОБЛАСТИ
ПОСТАНОВЛЕНИЕ**

27.12.2021

№ 129/П

г. Кирово-Чепецк

О проведении общественных обсуждений по проекту постановления администрации муниципального образования «Город Кирово-Чепецк» Кировской области «О внесении и утверждении изменений в правила землепользования и застройки городского округа – муниципальное образование «Город Кирово-Чепецк» Кировской области»

В соответствии со статьей 31 Градостроительного кодекса Российской Федерации, статьей 28 Федерального закона от 06.10.2003 № 131-ФЗ «Об общих принципах организации местного самоуправления в Российской Федерации», статьей 15 Устава муниципального образования «Город Кирово-Чепецк» Кировской области, Порядком организации и проведения общественных обсуждений, публичных слушаний проектов муниципальных правовых актов по вопросам градостроительной деятельности на территории муниципального образования «Город Кирово-Чепецк» Кировской области, утвержденным решением Кирово-Чепецкой городской Думы от 28.03.2018 № 4/14, глава муниципального образования «Город Кирово-Чепецк» Кировской области ПОСТАНОВЛЯЕТ:

1. Провести общественные обсуждения по проекту постановления администрации муниципального образования «Город Кирово-Чепецк» Кировской области «О внесении и утверждении изменений в правила землепользования и застройки городского округа – муниципальное образование «Город Кирово-Чепецк» Кировской области» (далее – проект).

2. Срок проведения общественных обсуждений по проекту с 30.12.2021 по 31.01.2022.

3. Ознакомиться с проектом можно на информационном стенде в период проведения экспозиции на первом этаже здания администрации муниципального образования «Город Кирово-Чепецк» Кировской области по адресу: Кировская обл., г. Кирово-Чепецк, ул. Первомайская, д. 6, (в рабочие дни с 08-00 до 16-00, обед с 12-00 до 12-48), а также на

официальном сайте муниципального образования «Город Кирово-Чепецк» Кировской области (www.k4gorod.ru).

4. Принять к сведению, что органом, уполномоченным на проведение общественных обсуждений, является администрация муниципального образования «Город Кирово-Чепецк» Кировской области.

5. Определить местом сбора предложений и замечаний участников общественных обсуждений к проекту в письменной форме в кабинете № 120 здания администрации муниципального образования «Город Кирово-Чепецк» Кировской области по адресу: Кировская область, г. Кирово-Чепецк, ул. Первомайская, д. 6, в рабочие дни с 08-00 до 16-00, обед с 12-00 до 12-48, телефон 8 (83361) 4-00-42; в электронной форме через официальный сайт муниципального образования «Город Кирово-Чепецк» Кировской области в разделе «Интернет – приёмная» (www.k4gorod.ru).

Предложения и замечания участников общественных обсуждений к проекту вносятся с 30.12.2021 по 31.01.2022.

6. Опубликовать настоящее решение в порядке, установленном для официального опубликования муниципальных правовых актов, иной официальной информации, разместить на официальном сайте муниципального образования «Город Кирово-Чепецк» Кировской области (www.k4gorod.ru).

Глава муниципального образования
«Город Кирово-Чепецк» Кировской
области Е.М. Савина



ПРОЕКТ

**АДМИНИСТРАЦИЯ МУНИЦИПАЛЬНОГО ОБРАЗОВАНИЯ
«ГОРОД КИРОВО-ЧЕПЕЦК»
КИРОВСКОЙ ОБЛАСТИ
ПОСТАНОВЛЕНИЕ**

№ _____

г. КирОВО-Чепецк

О внесении и утверждении изменений в Правила землепользования и застройки городского округа – муниципальное образование «Город КирОВО-Чепецк» Кировской области

В соответствии с частью 1 статьи 32 Градостроительного кодекса Российской Федерации, частью 3 статьи 4 Федерального закона от 31.07.2020 № 264-ФЗ «О внесении изменений в Градостроительный кодекс Российской Федерации и отдельные законодательные акты Российской Федерации», частью 1 статьи 10⁴ Закона Кировской области от 28.09.2006 № 44-ЗО «О регулировании градостроительной деятельности в Кировской области», Уставом муниципального образования «Город КирОВО-Чепецк» Кировской области, администрация муниципального образования «Город КирОВО-Чепецк» Кировской области ПОСТАНОВЛЯЕТ:

1. Внести и утвердить изменения в Правила землепользования и застройки городского округа – муниципальное образование «Город КирОВО-Чепецк» Кировской области, утвержденные постановлением администрации муниципального образования «Город КирОВО-Чепецк» Кировской области от 26.08.2021 № 902 (далее – Правила землепользования и застройки) следующие изменения:

1.1. В статье 15 части II Правил землепользования и застройки иллюстративные материалы изложить в новой редакции. Прилагаются.

1.2. Главу 1 раздела 3 тома 1 Приложения № 1 Правил землепользования и застройки изложить в новой редакции. Прилагается.

1.3. Главу 2 раздела 3 тома 1 Приложения № 1 Правил землепользования и застройки изложить в новой редакции. Прилагается.

1.4. Главу 4 раздела 3 тома 1 Приложения № 1 Правил землепользования и застройки изложить в новой редакции. Прилагается.

1.5. Главу 1 раздела 1 тома 2 Приложения № 1 Правил землепользования и застройки изложить в новой редакции. Прилагается.

1.6. Главу 2 раздела 1 тома 2 Приложения № 1 Правил землепользования и застройки изложить в новой редакции. Прилагается.

1.7. Главу 4 раздела 1 тома 2 Приложения № 1 Правил землепользования и застройки изложить в новой редакции. Прилагается.

2. Отделу организационного обеспечения администрации муниципального образования «Город Кирово-Чепецк» Кировской области (И.В. Колегова) обеспечить опубликование настоящего постановления в порядке, установленном для официального опубликования муниципальных правовых актов, иной официальной информации в течение трех дней со дня подписания настоящего постановления.

3. Муниципальному казенному учреждению «Центр бюджетного обслуживания» города Кирово-Чепецка Кировской области (Т.В. Карманов) разместить настоящее постановление на официальном сайте муниципального образования «Город Кирово-Чепецк» Кировской области в течение трех дней со дня подписания настоящего постановления.

4. Управлению архитектуры, строительства и землеустройства администрации муниципального образования «Город Кирово-Чепецк» Кировской области (Т.П. Кулакова) разместить настоящее постановление в федеральной государственной информационной системе территориального планирования не позднее чем по истечении десяти дней с даты утверждения указанных правил.

5. Настоящее постановление вступает в силу после его официального опубликования.

Глава администрации
муниципального образования
«Город Кирово-Чепецк»
Кировской области

В.Г. Мохов

ОПИСАНИЕ МЕСТОПОЛОЖЕНИЯ ГРАНИЦ

Описание границ территориальной зоны П-1 «зона предприятий I класса опасности»
(наименование объекта, местоположение границ которого описано (далее - объект))

Раздел 1

Сведения об объекте		
№ п/п	Характеристики объекта	Описание характеристик
1	2	3
1	Местоположение объекта	Кировская область, город Кирово-Чепецк
2	Площадь объекта +/- величина погрешности определения площади (P+/- Дельта P)	3 216 062 м ² ± 628 м ²
3	Иные характеристики объекта	<p>Виды разрешенного использования земельных участков, расположенных в территориальной зоне:</p> <p>Основные виды разрешенного использования и предельные размеры участков (м²):</p> <p>Служебные гаражи максимальный = 3 000, минимальный = 169</p> <p>Объекты дорожного сервиса максимальный = 1 500, минимальный = 169</p> <p>Производственная деятельность максимальный = 1 800 000, минимальный = 50</p> <p>Недропользование максимальный = 1 800 000, минимальный = 50</p> <p>Тяжелая промышленность максимальный = 1 800 000, минимальный = 50</p> <p>Легкая промышленность максимальный = 1 800 000, минимальный = 50</p> <p>Фармацевтическая промышленность максимальный = 1 800 000, минимальный = 50</p> <p>Пищевая промышленность максимальный = 1 800 000, минимальный = 50</p> <p>Нефтехимическая промышленность максимальный = 1 800 000, минимальный = 50</p> <p>Строительная промышленность максимальный = 1 800 000, минимальный = 50</p> <p>Энергетика максимальный = 1 800 000, минимальный = 50</p> <p>Склады максимальный = 1 800 000, минимальный = 50</p> <p>Складские площадки максимальный = 1 800 000, минимальный = 50</p> <p>Производственная деятельность максимальный = 500 000, минимальный = 50</p> <p>Недропользование максимальный = 500 000, минимальный = 50</p> <p>Тяжелая промышленность максимальный = 500 000, минимальный = 50</p> <p>Легкая промышленность максимальный = 500 000, минимальный = 50</p> <p>Фармацевтическая промышленность максимальный = 500 000, минимальный = 50</p> <p>Пищевая промышленность максимальный = 500 000, минимальный = 50</p> <p>Нефтехимическая промышленность максимальный = 500 000, минимальный = 50</p> <p>Строительная промышленность</p>

		<p> максимальный = 500 000, минимальный = 50 Энергетика максимальный = 500 000, минимальный = 50 Склады максимальный = 500 000, минимальный = 50 Складские площадки максимальный = 500 000, минимальный = 50 Запас Условно разрешенные виды разрешенного использования и предельные размеры участков (м²): Хранение автотранспорта максимальный = 3 000, минимальный = 169 Коммунальное обслуживание максимальный = 5 000, минимальный = 150 Магазины максимальный = 1 000, минимальный = 324 Общественное питание максимальный = 3 000, минимальный = 400 Связь максимальный = 5 000, минимальный = 150 </p>
--	--	---

Раздел 2

Сведения о местоположении границ объекта					
1. Система координат МСК 43, зона 2					
2. Сведения о характерных точках границ объекта					
Обозначение характерных точек границ	Координаты, м		Метод определения координат характерной точки	Средняя квадратическая погрешность положения характерной точки (M _т), м	Описание обозначения точки на местности (при наличии)
	X	Y			
1	2	3	4	5	6
Зона1(1)	-	-	-	-	-
1	579265.52	2217146.39	-	0.1	Закрепление отсутствует
2	579264.33	2217148.14	-	0.1	Закрепление отсутствует
3	579226.20	2217157.23	-	0.1	Закрепление отсутствует
4	579229.22	2217170.84	-	0.1	Закрепление отсутствует
5	579226.86	2217177.40	-	0.1	Закрепление отсутствует
6	579237.48	2217193.77	-	0.1	Закрепление отсутствует
7	579244.04	2217203.84	-	0.1	Закрепление отсутствует
8	579245.53	2217206.46	-	0.1	Закрепление отсутствует
9	579238.13	2217228.41	-	0.1	Закрепление отсутствует
10	579237.57	2217231.18	-	0.1	Закрепление отсутствует
11	579241.59	2217250.71	-	0.1	Закрепление отсутствует
12	579241.95	2217252.44	-	0.1	Закрепление отсутствует
13	579174.49	2217263.16	-	0.1	Закрепление отсутствует
14	579158.34	2217267.02	-	0.1	Закрепление отсутствует
15	579140.36	2217270.20	-	0.07	Закрепление отсутствует
16	579132.69	2217234.62	-	0.07	Закрепление отсутствует
17	579111.16	2217237.99	-	0.07	Закрепление отсутствует
18	579099.83	2217203.17	-	0.1	Закрепление отсутствует
19	579101.05	2217200.11	-	0.1	Закрепление отсутствует
20	579135.99	2217171.32	-	0.1	Закрепление отсутствует
21	579159.38	2217165.65	-	0.1	Закрепление отсутствует
22	579185.98	2217160.31	-	0.1	Закрепление отсутствует

1	2	3	4	5	6
23	579198.22	2217158.15	-	0.1	Закрепление отсутствует
24	579247.19	2217149.60	-	0.1	Закрепление отсутствует
1	579265.52	2217146.39	-	0.1	Закрепление отсутствует
Зона1(2)	-	-	-	-	-
25	578954.61	2217448.63	-	0.1	Закрепление отсутствует
26	578928.02	2217466.27	-	0.1	Закрепление отсутствует
27	578920.42	2217454.93	-	0.1	Закрепление отсутствует
28	578947.03	2217437.22	-	0.1	Закрепление отсутствует
29	578953.78	2217447.39	-	0.1	Закрепление отсутствует
25	578954.61	2217448.63	-	0.1	Закрепление отсутствует
Зона1(3)	-	-	-	-	-
30	579206.60	2216715.76	-	0.3	Закрепление отсутствует
31	579138.87	2216736.13	-	0.3	Закрепление отсутствует
32	579137.93	2216733.27	-	0.3	Закрепление отсутствует
33	578909.07	2216801.75	-	0.3	Закрепление отсутствует
34	578927.73	2216828.29	-	0.3	Закрепление отсутствует
35	578932.24	2216834.60	-	0.3	Закрепление отсутствует
36	578933.71	2216836.68	-	0.3	Закрепление отсутствует
37	578962.27	2216877.50	-	0.3	Закрепление отсутствует
38	578994.62	2216923.12	-	0.03	Закрепление отсутствует
39	578995.47	2216923.92	-	0.03	Закрепление отсутствует
40	578990.90	2216930.78	-	0.03	Закрепление отсутствует
41	578987.87	2216934.64	-	0.03	Закрепление отсутствует
42	578964.73	2216948.94	-	0.1	Закрепление отсутствует
43	578955.98	2216954.35	-	0.1	Закрепление отсутствует
44	578940.78	2216964.10	-	0.3	Закрепление отсутствует
45	578918.19	2216979.42	-	0.3	Закрепление отсутствует
46	578918.92	2216990.70	-	0.3	Закрепление отсутствует
47	578924.17	2216998.31	-	0.3	Закрепление отсутствует
48	578927.99	2217004.37	-	0.3	Закрепление отсутствует
49	578927.80	2217010.02	-	0.3	Закрепление отсутствует

1	2	3	4	5	6
50	578958.84	2217059.24	-	0.3	Закрепление отсутствует
51	578963.03	2217068.27	-	0.1	Закрепление отсутствует
52	578962.64	2217092.14	-	0.1	Закрепление отсутствует
53	578945.20	2217128.44	-	0.1	Закрепление отсутствует
54	578941.12	2217137.09	-	0.1	Закрепление отсутствует
55	578938.74	2217141.95	-	0.1	Закрепление отсутствует
56	578933.55	2217152.72	-	0.1	Закрепление отсутствует
57	578933.24	2217214.20	-	0.1	Закрепление отсутствует
58	578939.31	2217212.66	-	0.1	Закрепление отсутствует
59	578939.43	2217191.39	-	0.1	Закрепление отсутствует
60	578940.88	2217177.96	-	0.1	Закрепление отсутствует
61	578948.83	2217151.08	-	0.1	Закрепление отсутствует
62	578954.80	2217147.85	-	0.1	Закрепление отсутствует
63	578956.95	2217149.98	-	0.1	Закрепление отсутствует
64	578963.70	2217143.31	-	0.1	Закрепление отсутствует
65	578979.83	2217157.39	-	0.1	Закрепление отсутствует
66	578990.52	2217167.97	-	0.1	Закрепление отсутствует
67	579009.93	2217180.98	-	0.1	Закрепление отсутствует
68	579006.86	2217193.27	-	0.1	Закрепление отсутствует
69	579000.91	2217209.50	-	0.1	Закрепление отсутствует
70	578996.85	2217225.81	-	0.1	Закрепление отсутствует
71	578994.17	2217246.50	-	0.1	Закрепление отсутствует
72	578992.90	2217259.17	-	0.1	Закрепление отсутствует
73	578993.07	2217287.82	-	0.1	Закрепление отсутствует
74	579013.38	2217294.49	-	0.1	Закрепление отсутствует
75	579014.91	2217319.08	Картометрический метод	1.0	-
76	579021.48	2217337.07	Картометрический метод	1.0	-
77	579023.97	2217344.12	Картометрический метод	1.0	-
78	579005.87	2217358.11	-	0.1	Закрепление отсутствует
79	579023.48	2217399.05	-	0.1	Закрепление отсутствует

1	2	3	4	5	6
80	579032.48	2217418.94	-	0.1	Закрепление отсутствует
81	579033.94	2217418.33	-	0.1	Закрепление отсутствует
82	579125.95	2217607.98	-	0.1	Закрепление отсутствует
83	579120.88	2217610.50	-	0.1	Закрепление отсутствует
84	579112.87	2217614.49	-	0.1	Закрепление отсутствует
85	579121.96	2217634.37	-	0.1	Закрепление отсутствует
86	579098.53	2217634.98	-	0.05	Закрепление отсутствует
87	579092.57	2217622.23	-	0.05	Закрепление отсутствует
88	579093.13	2217621.08	-	0.05	Закрепление отсутствует
89	579085.83	2217609.14	-	0.05	Закрепление отсутствует
90	579087.01	2217608.49	-	0.05	Закрепление отсутствует
91	579067.67	2217573.30	-	0.05	Закрепление отсутствует
92	579066.33	2217571.39	-	0.05	Закрепление отсутствует
93	579064.43	2217565.51	-	0.05	Закрепление отсутствует
94	579015.58	2217490.38	-	0.05	Закрепление отсутствует
95	579013.85	2217491.33	-	0.05	Закрепление отсутствует
96	578996.19	2217501.03	-	0.05	Закрепление отсутствует
97	578994.19	2217502.13	-	0.05	Закрепление отсутствует
98	578996.37	2217505.77	-	0.05	Закрепление отсутствует
99	578990.75	2217509.45	-	0.1	Закрепление отсутствует
100	578975.83	2217451.23	-	0.1	Закрепление отсутствует
101	578969.34	2217441.27	-	0.1	Закрепление отсутствует
102	578963.86	2217444.02	-	0.1	Закрепление отсутствует
103	578962.51	2217444.66	Картометрический метод	1.0	-
104	578940.07	2217406.08	Картометрический метод	1.0	-
105	578921.93	2217416.91	Картометрический метод	1.0	-
106	578920.08	2217414.32	-	0.1	Закрепление отсутствует
107	578905.37	2217424.22	-	0.3	-
108	578901.60	2217426.78	-	0.3	-
109	578872.25	2217382.93	-	0.3	-
110	578844.11	2217340.86	-	0.3	-
111	578828.48	2217317.50	-	0.3	-
112	578823.97	2217320.56	-	0.3	-

1	2	3	4	5	6
113	578785.91	2217263.77	-	0.3	-
114	578783.27	2217265.17	-	0.3	-
115	578820.90	2217322.53	-	0.3	-
116	578810.33	2217329.57	-	0.3	-
117	578743.75	2217373.93	-	0.3	-
118	578732.24	2217381.60	-	0.3	-
119	578716.06	2217392.38	-	0.3	-
120	578681.57	2217415.72	Картометрический метод	1.0	-
121	578642.06	2217355.36	-	0.1	Закрепление отсутствует
122	578613.90	2217312.74	-	0.3	-
123	578587.79	2217273.05	-	0.3	-
124	578582.31	2217264.63	-	0.3	-
125	578504.92	2217147.37	-	0.3	-
126	578499.31	2217139.09	-	0.3	-
127	578275.66	2216800.84	-	0.3	-
128	578246.95	2216778.08	-	0.3	-
129	578224.25	2216760.10	-	0.3	-
130	578224.94	2216755.83	-	0.3	-
131	578222.42	2216749.32	-	0.3	-
132	578216.91	2216745.71	-	0.3	-
133	578157.60	2216727.93	-	0.3	-
134	578079.02	2216701.62	-	0.3	-
135	577963.30	2216685.48	-	0.3	-
136	577891.03	2216689.66	-	0.3	-
137	577885.79	2216692.68	-	0.3	-
138	577882.88	2216694.18	Картометрический метод	1.0	-
139	577868.95	2216669.46	-	0.1	Закрепление отсутствует
140	577863.95	2216662.81	-	0.1	Закрепление отсутствует
141	577843.75	2216635.75	-	0.1	Нет закрепления
142	577846.37	2216634.14	-	0.1	Нет закрепления
143	577850.30	2216632.13	-	0	Закрепление отсутствует
144	577943.25	2216584.58	-	0.1	Закрепление отсутствует
145	577946.82	2216582.75	-	0.1	Закрепление отсутствует
146	577953.13	2216579.52	-	0	Закрепление отсутствует
147	577992.28	2216559.43	-	0	Закрепление отсутствует
148	578004.28	2216559.31	-	0.1	Закрепление отсутствует
149	578237.01	2216556.79	-	0.1	Закрепление отсутствует
150	578292.55	2216556.19	-	0.1	Закрепление отсутствует
151	578343.99	2216556.03	-	0.1	Закрепление отсутствует
152	578458.05	2216555.67	-	0.3	-
153	578473.98	2216555.61	-	0.3	-
154	578498.68	2216555.55	-	0.3	-
155	578613.18	2216560.24	-	0.3	-
156	578650.11	2216611.65	-	0.3	-
157	578736.91	2216732.45	-	0.3	-
158	578743.52	2216728.10	-	0.3	-

1	2	3	4	5	6
159	578752.46	2216722.22	-	0.3	-
160	578756.64	2216719.47	-	0.3	-
161	578760.16	2216717.14	-	0.3	-
162	578761.00	2216716.59	-	0.1	Закрепление отсутствует
163	578766.14	2216713.21	-	0.1	Закрепление отсутствует
164	578771.78	2216709.55	Картометрический метод	1.0	-
165	578777.73	2216705.67	-	0.1	Закрепление отсутствует
166	578825.64	2216674.05	-	0.1	Закрепление отсутствует
167	579182.95	2216438.92	-	0.1	Закрепление отсутствует
168	579191.15	2216456.11	-	0	Закрепление отсутствует
169	579149.57	2216487.74	-	0	Закрепление отсутствует
170	579122.21	2216514.43	-	0	Закрепление отсутствует
171	579078.63	2216539.41	-	0	Закрепление отсутствует
172	579086.47	2216551.18	-	0	Закрепление отсутствует
173	579096.05	2216565.53	-	0	Закрепление отсутствует
174	579102.46	2216561.00	-	0	Закрепление отсутствует
175	579175.88	2216669.70	-	0	Закрепление отсутствует
30	579206.60	2216715.76	-	0.3	Закрепление отсутствует
176	578935.02	2217284.50	-	0.1	Закрепление отсутствует
177	578943.21	2217318.92	Картометрический метод	1.0	-
178	578949.53	2217338.84	Картометрический метод	1.0	-
179	578956.38	2217356.50	Картометрический метод	1.0	-
180	578964.74	2217374.36	Картометрический метод	1.0	-
181	578977.60	2217398.46	Картометрический метод	1.0	-
182	578984.31	2217409.37	Картометрический метод	1.0	-
183	579096.56	2217579.59	-	0.1	Закрепление отсутствует
184	579041.43	2217465.44	-	0.1	Закрепление отсутствует
185	579013.76	2217404.47	-	0.1	Закрепление отсутствует
186	578996.69	2217374.40	-	0.1	Закрепление отсутствует
187	578965.87	2217329.21	-	0.1	Закрепление отсутствует
188	578948.92	2217306.36	-	0.1	Закрепление отсутствует

1	2	3	4	5	6
176	578935.02	2217284.50	-	0.1	Закрепление отсутствует
Зона1(4)	-	-	-	-	-
189	577450.22	2217067.96	-	0.3	-
190	577448.51	2217068.92	-	0.1	Временный межевой знак
191	577440.96	2217069.74	-	0.1	Временный межевой знак
189	577450.22	2217067.96	-	0.3	-
Зона1(5)	-	-	-	-	-
192	577426.30	2215962.11	Картометрический метод	1.0	-
193	577414.40	2215961.71	Картометрический метод	1.0	-
194	577409.16	2215961.44	Картометрический метод	1.0	-
195	577406.43	2215961.29	Картометрический метод	1.0	-
196	577397.32	2215922.97	-	0.1	Закрепление отсутствует
197	577393.50	2215906.80	-	0.1	Закрепление отсутствует
198	577389.95	2215891.86	Картометрический метод	1.0	-
199	577374.18	2215837.69	Картометрический метод	1.0	-
200	577346.27	2215758.73	Картометрический метод	1.0	-
201	577354.69	2215752.99	Картометрический метод	1.0	-
202	577371.92	2215750.53	Картометрический метод	1.0	-
203	577373.11	2215774.41	Картометрический метод	1.0	-
204	577383.69	2215843.44	Картометрический метод	1.0	-
205	577400.15	2215897.71	Картометрический метод	1.0	-
206	577401.06	2215897.79	Картометрический метод	1.0	-
207	577419.71	2215914.98	Картометрический метод	1.0	-
208	577424.51	2215914.74	-	0.1	Закрепление отсутствует
209	577424.84	2215924.26	-	0.1	Закрепление отсутствует
192	577426.30	2215962.11	Картометрический метод	1.0	-
Зона1(6)	-	-	-	-	-
210	577532.48	2216715.70	-	0.1	Закрепление отсутствует
211	577432.08	2216764.16	-	0.1	Закрепление отсутствует
212	577308.88	2216827.12	-	0.1	Закрепление отсутствует
213	577288.37	2216777.52	-	0.1	Закрепление отсутствует
214	577273.65	2216746.01	-	0.1	Закрепление отсутствует

1	2	3	4	5	6
215	577392.97	2216685.32	-	0.1	Закрепление отсутствует
216	577361.84	2216623.24	-	0.1	Закрепление отсутствует
217	577360.82	2216621.22	-	0.1	Закрепление отсутствует
218	577359.02	2216617.64	-	0.1	Закрепление отсутствует
219	577357.35	2216614.31	-	0.1	Закрепление отсутствует
220	577357.33	2216614.26	-	0.1	Закрепление отсутствует
221	577254.73	2216665.72	-	0.1	Закрепление отсутствует
222	577152.13	2216717.18	-	0.1	Нет закрепления
223	577134.70	2216725.93	-	0.3	-
224	577136.79	2216730.24	-	0.3	-
225	577115.43	2216740.95	-	0.3	-
226	577094.76	2216700.27	-	0.3	-
227	577119.62	2216667.50	-	0.3	-
228	577114.82	2216656.87	-	0.3	-
229	577106.27	2216673.63	-	0.3	-
230	577086.88	2216697.82	-	0.3	-
231	577071.10	2216712.99	-	0.3	-
232	577057.03	2216724.02	-	0.3	-
233	577032.63	2216737.00	-	0.3	-
234	577026.45	2216738.48	-	0.3	-
235	576971.99	2216766.09	-	0.3	-
236	576957.10	2216733.32	-	0.3	-
237	576955.47	2216729.74	-	0.3	-
238	576934.66	2216683.88	-	0.3	-
239	576927.09	2216667.18	-	0.3	-
240	576911.06	2216631.90	-	0.3	-
241	577064.37	2216554.26	-	0.3	-
242	577057.61	2216540.41	-	0.3	-
243	577051.63	2216543.46	-	0.3	-
244	577045.01	2216530.57	-	0.3	-
245	577051.26	2216527.36	-	0.1	Нет закрепления
246	577042.07	2216508.49	-	0.1	Нет закрепления
247	576876.22	2216596.04	-	0.3	-
248	576861.17	2216586.21	-	0.3	-
249	576827.89	2216524.16	-	0.3	-
250	576949.72	2216461.09	-	0.3	-
251	576939.90	2216442.11	-	0.3	-
252	577008.19	2216438.89	-	0.1	Нет закрепления
253	577039.99	2216437.39	-	0.1	Нет закрепления
254	577049.91	2216439.51	-	0.1	Нет закрепления
255	577051.70	2216433.69	-	0.1	Нет закрепления
256	577058.65	2216433.38	-	0.1	Нет закрепления
257	577074.16	2216439.19	-	0.1	Нет закрепления
258	577106.54	2216451.32	-	0.1	Закрепление отсутствует
259	577109.11	2216456.59	-	0.1	Нет закрепления
260	577126.76	2216466.47	-	0.1	Нет закрепления
261	577144.82	2216475.02	-	0.1	Нет закрепления
262	577159.14	2216479.50	-	0.1	Нет закрепления
263	577163.52	2216480.69	-	0.1	Нет закрепления
264	577173.03	2216482.41	-	0.1	Нет закрепления
265	577202.43	2216484.55	-	0.1	Нет закрепления
266	577217.47	2216485.03	-	0.1	Нет закрепления

1	2	3	4	5	6
267	577252.96	2216486.23	-	0.1	Нет закрепления
268	577240.53	2216483.89	-	0.1	-
269	577214.30	2216478.98	-	0.1	-
270	577202.07	2216474.12	-	0.1	Нет закрепления
271	577183.12	2216466.81	-	0.1	Нет закрепления
272	577165.86	2216456.67	-	0.1	Нет закрепления
273	577160.69	2216451.61	-	0.1	Нет закрепления
274	577153.46	2216444.55	-	0.1	Нет закрепления
275	577149.61	2216440.78	-	0.1	Нет закрепления
276	577159.85	2216442.05	-	0.1	Нет закрепления
277	577170.50	2216450.12	-	0.1	Нет закрепления
278	577196.30	2216465.28	-	0.1	Нет закрепления
279	577313.70	2216477.96	-	0.1	Нет закрепления
280	577378.71	2216480.37	-	0.1	Нет закрепления
281	577378.72	2216486.74	-	0.1	Закрепление отсутствует
282	577342.05	2216484.68	-	0.1	Закрепление отсутствует
283	577300.07	2216488.81	-	0.1	Закрепление отсутствует
284	577336.27	2216501.52	-	0.1	Закрепление отсутствует
285	577439.83	2216548.21	-	0.1	Закрепление отсутствует
286	577450.27	2216553.19	-	0.1	Закрепление отсутствует
287	577461.37	2216558.22	-	0.1	Закрепление отсутствует
288	577441.00	2216567.74	-	0.1	Закрепление отсутствует
289	577447.98	2216583.23	-	0.1	Закрепление отсутствует
290	577469.22	2216573.23	-	0.1	Закрепление отсутствует
291	577473.59	2216581.31	-	0.1	Закрепление отсутствует
292	577479.99	2216585.35	-	0.1	Закрепление отсутствует
293	577486.98	2216601.79	-	0.1	Закрепление отсутствует
294	577494.40	2216601.80	-	0.1	Закрепление отсутствует
295	577520.88	2216655.50	-	0.1	Долговременный межевой знак
296	577530.89	2216675.79	-	0.1	Закрепление отсутствует
210	577532.48	2216715.70	-	0.1	Закрепление отсутствует
297	577034.85	2216633.31	-	0.3	-
298	577041.29	2216629.92	-	0.3	-
299	577037.96	2216623.61	-	0.3	-
300	577050.98	2216616.73	-	0.3	-
301	577055.21	2216625.05	-	0.3	-
302	577062.55	2216639.47	-	0.3	-
303	577043.06	2216649.45	-	0.3	-
297	577034.85	2216633.31	-	0.3	-
Зона1(7)	-	-	-	-	-
304	577291.07	2216910.56	-	0.1	Временный межевой знак

1	2	3	4	5	6
305	577283.77	2216913.81	-	0.1	Закрепление отсутствует
306	577279.33	2216915.79	-	0.1	Временный межевой знак
307	577259.01	2216914.12	-	0.1	Закрепление отсутствует
308	577234.49	2216912.10	-	0.1	Закрепление отсутствует
309	577166.08	2216906.46	-	0.1	Закрепление отсутствует
310	577140.34	2216910.99	-	0.1	Закрепление отсутствует
311	577123.99	2216909.50	-	0.1	Закрепление отсутствует
312	577074.52	2216905.00	-	0.1	Закрепление отсутствует
313	576999.45	2216898.17	-	0.1	Закрепление отсутствует
314	577000.00	2216893.11	-	0.1	Нет закрепления
315	577000.71	2216886.65	-	0.1	Нет закрепления
316	577001.50	2216879.50	-	0.3	-
317	577011.81	2216858.47	-	0.3	-
318	577004.20	2216836.91	-	0.3	-
319	577012.03	2216826.35	-	0.3	-
320	577002.57	2216804.41	-	0.3	-
321	577027.99	2216796.95	-	0.3	-
322	577100.51	2216762.32	-	0.3	-
323	577107.99	2216758.74	-	0.3	-
324	577111.53	2216765.90	-	0.3	-
325	577124.72	2216759.46	-	0.3	-
326	577164.08	2216837.89	-	0.3	-
327	577144.40	2216847.75	-	0.3	-
328	577147.47	2216853.88	-	0.3	-
329	577143.68	2216855.79	-	0.3	-
330	577162.41	2216891.67	-	0.3	-
331	577144.78	2216896.38	-	0.3	-
332	577138.69	2216898.01	-	0.3	-
333	577244.88	2216906.76	-	0.1	Нет закрепления
334	577269.41	2216908.78	-	0.1	Нет закрепления
304	577291.07	2216910.56	-	0.1	Временный межевой знак
Зона1(8)	-	-	-	-	-
335	576989.90	2216876.35	-	0.1	Нет закрепления
336	576988.38	2216885.35	-	0.1	Нет закрепления
337	576893.68	2216880.25	-	0.1	Нет закрепления
338	576733.63	2216868.19	-	0.3	Нет закрепления
339	576788.06	2216862.45	-	0.3	Нет закрепления
340	576817.53	2216852.51	-	0.3	Нет закрепления
341	576854.09	2216835.19	-	0.3	Нет закрепления
342	576953.56	2216785.98	-	0.3	Нет закрепления
343	576963.21	2216781.28	-	0.1	Нет закрепления
344	576979.34	2216814.40	-	0.1	Нет закрепления
345	576966.02	2216816.78	-	0.1	Нет закрепления
346	576965.44	2216813.59	-	0.1	Нет закрепления
347	576954.92	2216815.47	-	0.1	Нет закрепления
348	576955.39	2216838.63	-	0.1	Нет закрепления
349	576926.69	2216839.31	-	0.1	Нет закрепления
350	576914.67	2216839.59	-	0.1	Нет закрепления
351	576915.51	2216876.01	-	0.1	Нет закрепления
335	576989.90	2216876.35	-	0.1	Нет закрепления

1	2	3	4	5	6
Зона1(9)	-	-	-	-	-
352	576977.58	2216907.95	-	0.3	-
353	576977.22	2216912.16	-	0.3	-
354	576575.94	2216880.00	-	0.3	-
355	576578.10	2216858.48	-	0.3	-
356	576893.32	2216885.21	-	0.3	-
357	576892.29	2216899.11	-	0.3	-
358	576933.55	2216902.44	-	0.3	-
359	576933.32	2216905.28	-	0.3	-
360	576951.87	2216906.39	-	0.3	-
352	576977.58	2216907.95	-	0.3	-
Зона1(10)	-	-	-	-	-
361	577847.14	2215699.92	Картометрический метод	1.0	-
362	577844.91	2215726.45	-	0.1	поверхность бетонного лотка
363	577830.42	2215726.40	-	0.1	временный межевой знак
364	577760.35	2215726.22	-	0.3	-
365	577746.88	2215685.16	-	0.3	-
366	577691.56	2215593.48	-	0.3	-
367	577671.05	2215562.45	-	0.3	-
368	577669.67	2215671.51	-	0.3	-
369	577598.34	2215696.62	-	0.3	-
370	577580.07	2215703.05	-	0.3	-
371	577456.68	2215722.31	-	0.3	-
372	577348.41	2215724.80	-	0.3	-
373	577311.10	2215750.66	-	0.3	-
374	577275.80	2215645.17	-	0.3	-
375	577263.31	2215637.07	-	0.3	-
376	577214.56	2215608.46	-	0.3	-
377	577186.03	2215599.54	-	0.3	-
378	577164.33	2215598.28	-	0.3	-
379	576771.13	2215601.64	-	0.3	-
380	576775.25	2215822.57	-	0.3	-
381	576775.46	2215845.44	-	0.1	Временный межевой знак
382	576757.51	2215845.58	-	0.1	закрепление отсутствует
383	576757.01	2215874.44	-	0.1	закрепление отсутствует
384	576752.96	2215874.45	-	0.1	закрепление отсутствует
385	576724.98	2215874.58	-	0.1	закрепление отсутствует
386	576724.72	2215868.23	-	0.1	Закрепление отсутствует
387	576724.15	2215853.98	-	0.1	Долговременный межевой знак
388	576497.40	2215856.27	-	0.1	Закрепление отсутствует
389	576428.61	2215856.96	-	0.1	закрепление отсутствует
390	576428.15	2215815.81	-	0.1	закрепление отсутствует
391	576518.96	2215814.69	-	0.1	Нет закрепления
392	576516.74	2215683.37	-	0.1	Нет закрепления
393	576489.23	2215683.76	-	0.1	Нет закрепления
394	576488.86	2215657.46	-	0.1	Нет закрепления
395	576618.08	2215658.44	-	0.1	Нет закрепления

1	2	3	4	5	6
396	576716.52	2215659.18	-	0.1	Нет закрепления
397	576715.19	2215596.54	-	0.1	Нет закрепления
398	576617.81	2215597.62	-	0.1	Нет закрепления
399	576486.46	2215599.08	-	0.1	Нет закрепления
400	576472.17	2215599.93	-	0.1	Нет закрепления
401	576472.15	2215607.95	-	0.1	Нет закрепления
402	576477.59	2215607.66	-	0.1	Нет закрепления
403	576478.15	2215617.32	-	0.1	Нет закрепления
404	576457.20	2215617.89	-	0.1	Нет закрепления
405	576455.82	2215657.21	-	0.1	Нет закрепления
406	576425.72	2215656.98	-	0.1	закрепление отсутствует
407	576424.94	2215623.93	-	0.1	закрепление отсутствует
408	576438.73	2215607.19	-	0.1	закрепление отсутствует
409	576440.12	2215586.03	-	0.1	закрепление отсутствует
410	576415.77	2215587.20	-	0.1	закрепление отсутствует
411	576386.15	2215583.34	-	0.1	закрепление отсутствует
412	576386.62	2215591.57	-	0.1	закрепление отсутствует
413	576199.11	2215590.19	-	0.1	закрепление отсутствует
414	576201.18	2215810.77	-	0.1	закрепление отсутствует
415	576246.13	2215810.89	-	0.1	закрепление отсутствует
416	576247.32	2215858.62	-	0.1	закрепление отсутствует
417	575573.16	2215863.11	-	0.1	закрепление отсутствует
418	575573.47	2215880.76	-	0.1	закрепление отсутствует
419	575436.34	2215881.63	-	0.1	закрепление отсутствует
420	575215.19	2215871.95	-	0.1	закрепление отсутствует
421	575215.51	2215610.85	-	0.1	закрепление отсутствует
422	575233.06	2215473.69	-	0.1	закрепление отсутствует
423	575231.64	2215286.34	-	0.1	закрепление отсутствует
424	575230.82	2215178.16	-	0.1	закрепление отсутствует
425	575229.72	2215031.43	-	0.1	закрепление отсутствует
426	575234.25	2215030.87	-	0.1	закрепление отсутствует
427	575258.90	2215008.39	-	0.1	закрепление отсутствует
428	575356.79	2215011.33	-	0.1	закрепление отсутствует
429	575366.03	2215010.91	-	0.1	закрепление отсутствует
430	575366.03	2215003.97	-	0.1	закрепление отсутствует

1	2	3	4	5	6
431	575362.77	2215003.69	-	0.1	закрепление отсутствует
432	575362.94	2214997.04	-	0.1	закрепление отсутствует
433	575365.00	2214996.90	-	0.1	закрепление отсутствует
434	575365.33	2214983.99	-	0.1	закрепление отсутствует
435	575369.42	2214984.14	-	0.1	закрепление отсутствует
436	575369.20	2214956.69	-	0.1	закрепление отсутствует
437	575369.16	2214950.40	-	0.1	закрепление отсутствует
438	575368.62	2214890.79	Картометрический метод	1.0	-
439	575367.32	2214712.23	-	0.1	закрепление отсутствует
440	575366.64	2214624.52	-	0.1	закрепление отсутствует
441	575397.75	2214624.75	-	0.1	закрепление отсутствует
442	575414.37	2214634.57	-	0.1	закрепление отсутствует
443	575781.57	2214633.06	-	0.1	закрепление отсутствует
444	575795.05	2214626.57	-	0.1	закрепление отсутствует
445	576336.77	2214623.79	-	0.1	закрепление отсутствует
446	576336.40	2214590.48	-	0.1	закрепление отсутствует
447	576335.98	2214552.35	-	0.1	закрепление отсутствует
448	576352.14	2214536.31	-	0.1	закрепление отсутствует
449	576350.74	2214380.96	-	0.1	закрепление отсутствует
450	576403.78	2214383.79	-	0.1	закрепление отсутствует
451	576578.66	2214393.11	-	0.1	закрепление отсутствует
452	576576.74	2214516.29	-	0.1	закрепление отсутствует
453	576708.12	2214510.58	-	0.3	-
454	576781.95	2214664.47	-	0.3	-
455	577034.12	2214673.24	-	0.3	-
456	577055.51	2214674.11	-	0.3	-
457	577074.27	2214676.10	-	0.3	-
458	577103.72	2214684.02	-	0.3	-
459	577124.28	2214653.21	-	0.1	Закрепление отсутствует
460	577130.53	2214645.07	-	0.1	Закрепление отсутствует
461	577162.53	2214616.77	-	0.3	-
462	577178.57	2214616.48	-	0.3	-
463	577186.09	2214620.91	-	0.3	-
464	577195.45	2214630.23	-	0.3	-
465	577206.02	2214645.40	-	0.1	Закрепление отсутствует

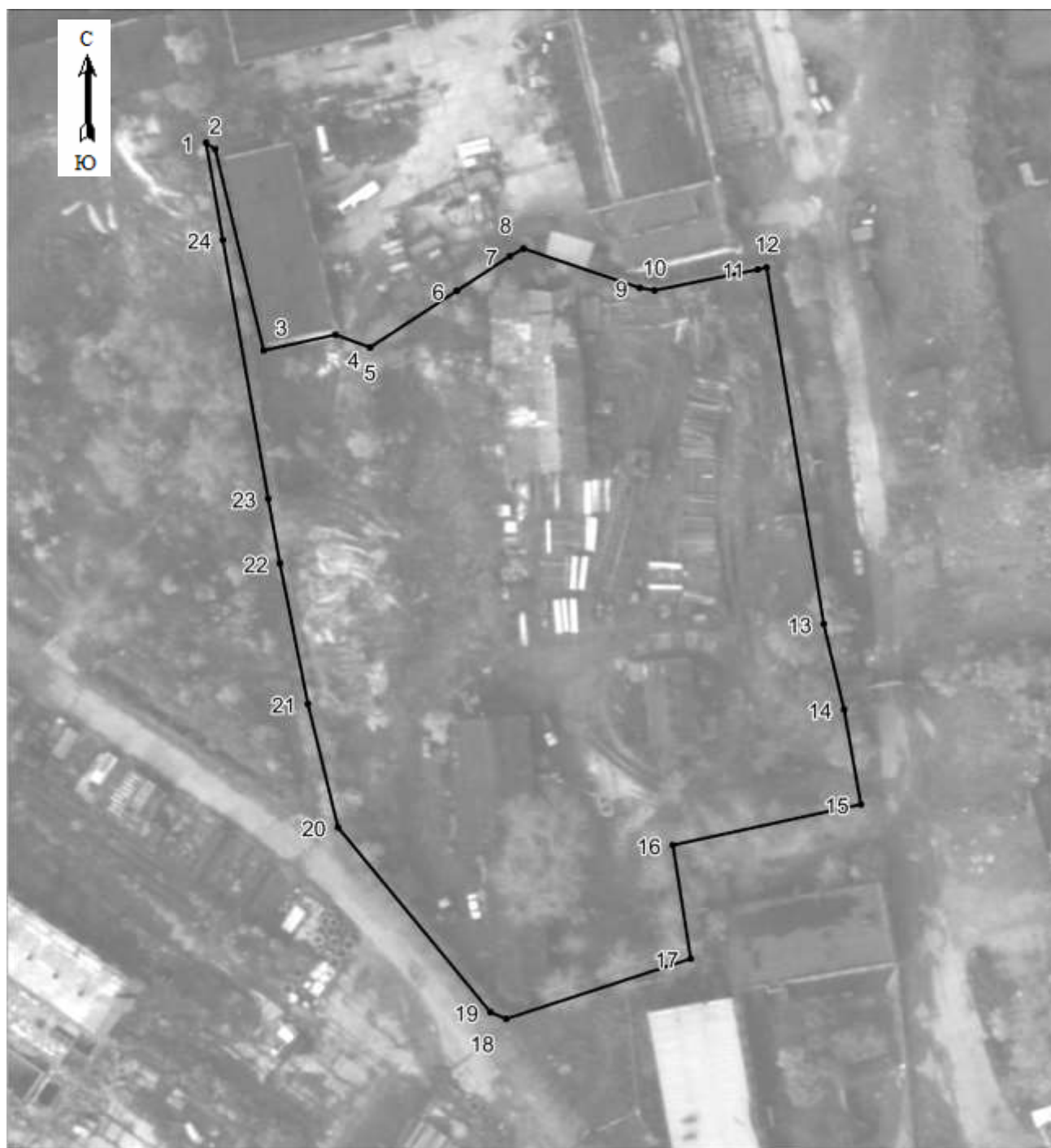
1	2	3	4	5	6
466	577254.22	2214714.57	-	0.1	Закрепление отсутствует
467	577286.30	2214729.30	-	0.1	Закрепление отсутствует
468	577312.08	2214741.14	-	0.1	Закрепление отсутствует
469	577327.76	2214730.74	-	0.1	Закрепление отсутствует
470	577336.08	2214741.70	-	0.1	Закрепление отсутствует
471	577313.90	2214758.77	-	0.1	Закрепление отсутствует
472	577345.42	2214804.70	-	0.1	Закрепление отсутствует
473	577338.06	2214809.87	-	0.1	Закрепление отсутствует
474	577308.57	2214830.55	-	0.1	Закрепление отсутствует
475	577353.15	2214899.36	-	0.1	Закрепление отсутствует
476	577360.90	2214915.94	-	0.1	Закрепление отсутствует
477	577370.66	2214951.29	-	0.1	Закрепление отсутствует
478	577376.03	2214976.92	-	0.1	Закрепление отсутствует
479	577456.87	2215099.32	-	0.1	Закрепление отсутствует
480	577460.54	2215096.89	-	0.1	Закрепление отсутствует
481	577459.46	2215095.25	-	0.1	Закрепление отсутствует
482	577465.33	2215091.35	-	0.1	Закрепление отсутствует
483	577465.98	2215092.34	-	0.1	Закрепление отсутствует
484	577472.36	2215088.11	-	0.1	Закрепление отсутствует
485	577474.64	2215086.45	-	0.1	Закрепление отсутствует
486	577476.93	2215084.80	-	0.1	Закрепление отсутствует
487	577477.72	2215086.14	-	0.1	Закрепление отсутствует
488	577480.84	2215090.86	-	0.1	Закрепление отсутствует
489	577478.17	2215092.64	-	0.1	Закрепление отсутствует
490	577486.61	2215110.18	Картометрический метод	1.0	-
491	577710.00	2215446.96	Картометрический метод	1.0	-
492	577794.32	2215573.89	Картометрический метод	1.0	-
493	577816.67	2215607.56	Картометрический метод	1.0	-
494	577830.35	2215631.52	Картометрический метод	1.0	-
495	577837.87	2215648.18	Картометрический метод	1.0	-

1	2	3	4	5	6
496	577844.27	2215672.18	Картометрический метод	1.0	-
361	577847.14	2215699.92	Картометрический метод	1.0	-
497	577614.96	2215477.59	-	0.3	-
498	577530.76	2215477.87	-	0.3	-
499	577499.91	2215487.26	-	0.3	-
500	577491.89	2215489.70	-	0.3	-
501	577491.97	2215525.03	-	0.3	-
502	577492.02	2215542.83	-	0.3	-
503	577593.46	2215541.88	-	0.3	-
504	577641.07	2215517.09	-	0.3	-
497	577614.96	2215477.59	-	0.3	-
505	577142.99	2215385.90	-	0.1	Нет закрепления
506	577311.68	2215384.68	-	0.3	-
507	577312.35	2215374.67	-	0.3	-
508	577372.34	2215372.87	-	0.3	-
509	577374.28	2215338.15	-	0.3	-
510	576903.05	2215339.86	-	0.1	Закрепление отсутствует
511	576889.28	2215342.01	-	0.1	Закрепление отсутствует
512	576890.17	2215384.31	-	0.1	Закрепление отсутствует
513	576952.05	2215384.70	-	0.1	Закрепление отсутствует
505	577142.99	2215385.90	-	0.1	Нет закрепления
514	577434.07	2215239.80	-	0.1	Закрепление отсутствует
515	577434.40	2215266.03	-	0.1	Закрепление отсутствует
516	577222.83	2215275.48	-	0.1	Закрепление отсутствует
517	577217.04	2215191.78	-	0.1	закрепление отсутствует
518	576762.74	2215194.86	-	0.1	закрепление отсутствует
519	576764.39	2215315.83	-	0.1	Нет закрепления
520	576764.48	2215322.80	-	0.1	Нет закрепления
521	577484.83	2215317.08	-	0.1	Нет закрепления
522	577479.60	2215309.12	-	0.1	Нет закрепления
514	577434.07	2215239.80	-	0.1	Закрепление отсутствует

3. Сведения о характерных точках части (частей) границы объекта

Обозначение характерных точек части границы	Координаты, м		Метод определения координат характерной точки	Средняя квадратическая погрешность положения характерной точки (M_t), м	Описание обозначения точки на местности (при наличии)
	X	Y			
1	2	3	4	5	6
--	--	--	--	--	--

План границ объекта



Масштаб 1:1100

Используемые условные знаки и обозначения:

- Характерная точка границы объекта.
- Граница объекта

Раздел 4

План границ объекта




Масштаб 1:200

Используемые условные знаки и обозначения:

- Характерная точка границы объекта.
- Граница объекта

План границ объекта




Масштаб 1:5600

Используемые условные знаки и обозначения:

- Характерная точка границы объекта.
- Граница объекта

Раздел 4

План границ объекта



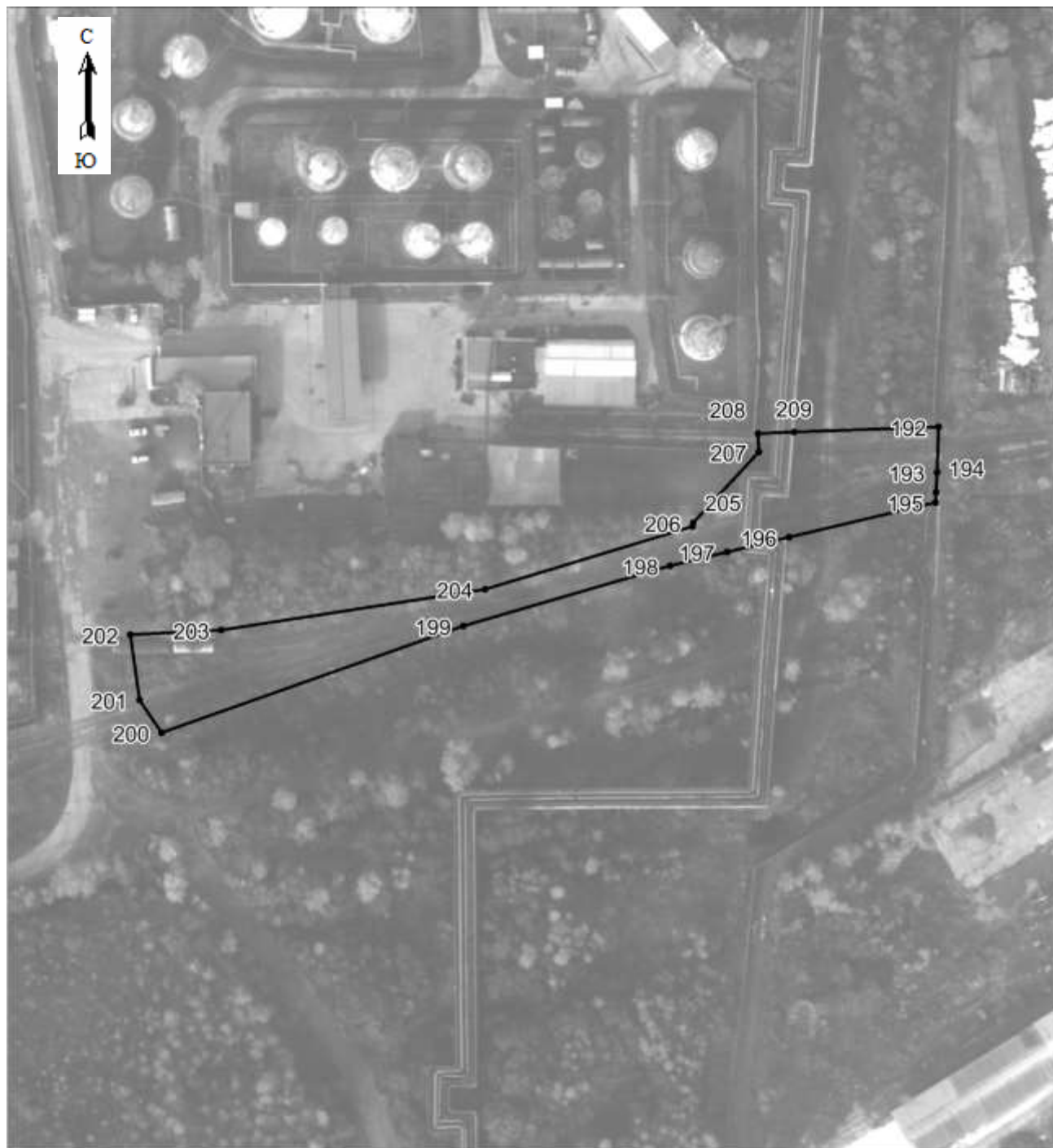
Масштаб 1:60

Используемые условные знаки и обозначения:

- Характерная точка границы объекта.
- Граница объекта

Раздел 4

План границ объекта




Масштаб 1:1600

Используемые условные знаки и обозначения:

- Характерная точка границы объекта.
- Граница объекта

План границ объекта



Масштаб 1:2900


Используемые условные знаки и обозначения:

● Характерная точка границы объекта.

— Граница объекта

Раздел 4

План границ объекта




Масштаб 1:2000

Используемые условные знаки и обозначения:

- Характерная точка границы объекта.
- Граница объекта

План границ объекта




Масштаб 1:1700

Используемые условные знаки и обозначения:

- Характерная точка границы объекта.
- Граница объекта

Раздел 4

План границ объекта

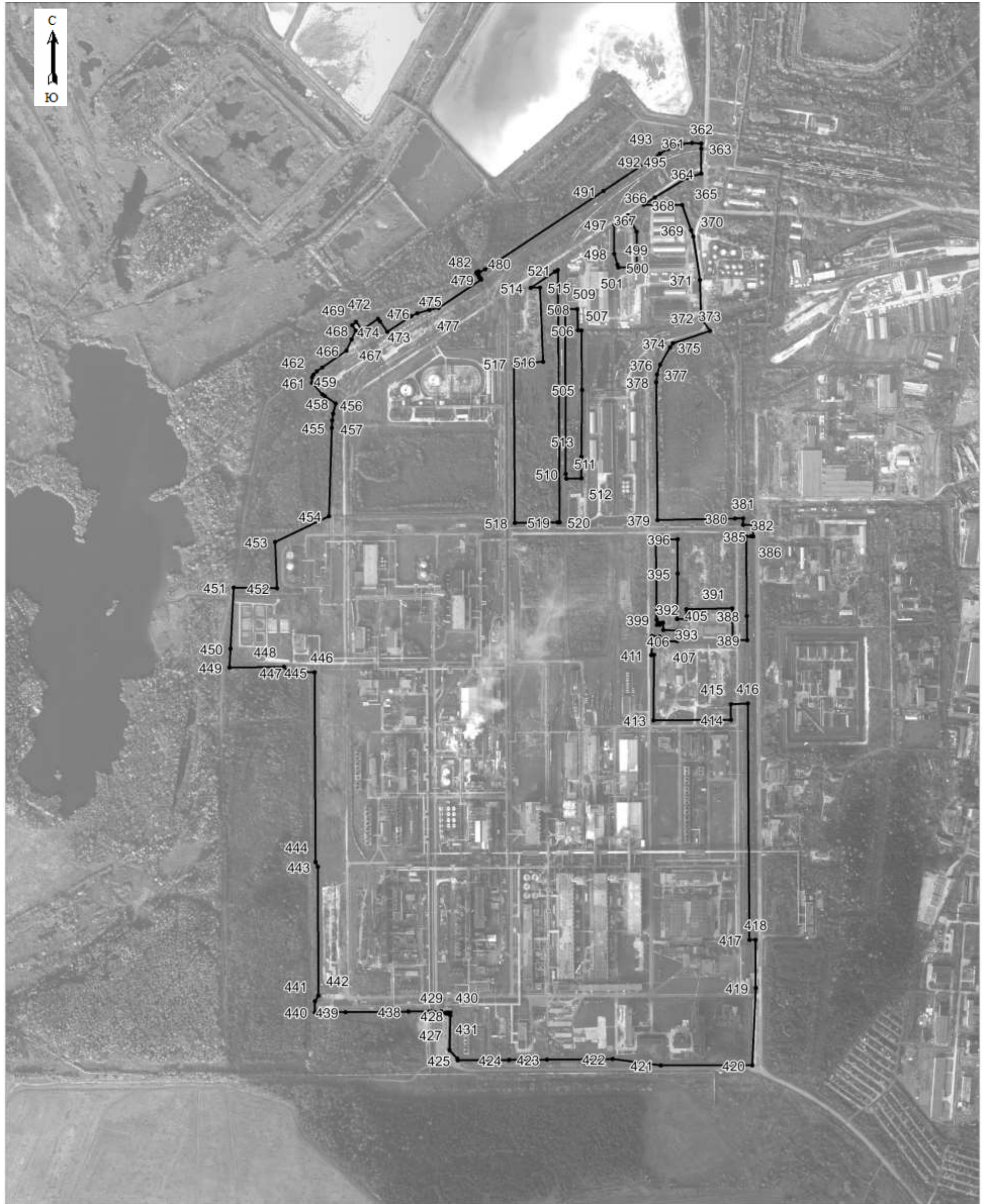


Масштаб 1:2800

Используемые условные знаки и обозначения:

- Характерная точка границы объекта.
- Граница объекта

План границ объекта



Масштаб 1:10900

Используемые условные знаки и обозначения:

- Характерная точка границы объекта.
- Граница объекта

Подпись Северюхин (А.П.Северюхин) Дата 25.11.2021 г.
Место для оттиска печати (при наличии) лица, составившего описание местоположения границ объекта



Текстовое описание местоположения границ объекта

Прохождение границы		Описание прохождения границы
от точки	до точки	
1	2	3
--	--	--

ОПИСАНИЕ МЕСТОПОЛОЖЕНИЯ ГРАНИЦ

Описание границ территориальной зоны П-1 «зона предприятий I класса опасности» вне границ населенного пункта

(наименование объекта, местоположение границ которого описано (далее - объект))

Раздел 1

Сведения об объекте		
№ п/п	Характеристики объекта	Описание характеристик
1	2	3
1	Местоположение объекта	Кировская область, городской округ «Город Кирово-Чепецк»
2	Площадь объекта +/- величина погрешности определения площади (P+/- Дельта P)	1 362 389 м ² ± 2043 м ²
3	Иные характеристики объекта	<p>Виды разрешенного использования земельных участков, расположенных в территориальной зоне: Основные виды разрешенного использования и предельные размеры участков (м²):</p> <p>Служебные гаражи максимальный = 3 000, минимальный = 169</p> <p>Объекты дорожного сервиса максимальный = 1 500, минимальный = 169</p> <p>Производственная деятельность максимальный = 1 800 000, минимальный = 50</p> <p>Недропользование максимальный = 1 800 000, минимальный = 50</p> <p>Тяжелая промышленность максимальный = 1 800 000, минимальный = 50</p> <p>Легкая промышленность максимальный = 1 800 000, минимальный = 50</p> <p>Фармацевтическая промышленность максимальный = 1 800 000, минимальный = 50</p> <p>Пищевая промышленность максимальный = 1 800 000, минимальный = 50</p> <p>Нефтехимическая промышленность максимальный = 1 800 000, минимальный = 50</p> <p>Строительная промышленность максимальный = 1 800 000, минимальный = 50</p> <p>Энергетика максимальный = 1 800 000, минимальный = 50</p> <p>Склады максимальный = 1 800 000, минимальный = 50</p> <p>Складские площадки максимальный = 1 800 000, минимальный = 50</p> <p>Производственная деятельность максимальный = 500 000, минимальный = 50</p> <p>Недропользование максимальный = 500 000, минимальный = 50</p> <p>Тяжелая промышленность максимальный = 500 000, минимальный = 50</p> <p>Легкая промышленность максимальный = 500 000, минимальный = 50</p> <p>Фармацевтическая промышленность максимальный = 500 000, минимальный = 50</p> <p>Пищевая промышленность максимальный = 500 000, минимальный = 50</p> <p>Нефтехимическая промышленность максимальный = 500 000, минимальный = 50</p> <p>Строительная промышленность</p>

	<p>максимальный = 500 000, минимальный = 50 Энергетика максимальный = 500 000, минимальный = 50 Склады максимальный = 500 000, минимальный = 50 Складские площадки максимальный = 500 000, минимальный = 50 Запас Условно разрешенные виды разрешенного использования и предельные размеры участков (м²): Хранение автотранспорта максимальный = 3 000, минимальный = 169 Коммунальное обслуживание максимальный = 5 000, минимальный = 150 Магазины максимальный = 1 000, минимальный = 324 Общественное питание максимальный = 3 000, минимальный = 400 Связь максимальный = 5 000, минимальный = 150</p>
--	--

Раздел 2

Сведения о местоположении границ объекта					
1. Система координат МСК 43, зона 2					
2. Сведения о характерных точках границ объекта					
Обозначение характерных точек границ	Координаты, м		Метод определения координат характерной точки	Средняя квадратическая погрешность положения характерной точки (M _т), м	Описание обозначения точки на местности (при наличии)
	X	Y			
1	2	3	4	5	6
Зона1(1)	-	-	-	-	-
1	578903.71	2216084.45	Картометрический метод	1.0	-
2	578896.51	2216095.21	-	0.1	Закрепление отсутствует
3	578820.19	2216242.45	-	0.1	Угол забора (изгороди, ограды, металлической сеткой)
4	578787.27	2216302.65	-	0.1	Угол забора (изгороди, ограды, металлической сеткой)
5	578701.19	2216464.61	-	0.1	Угол забора (изгороди, ограды, металлической сеткой)
6	578662.59	2216530.91	-	0.1	Угол забора (изгороди, ограды, металлической сеткой)
7	578663.74	2216534.55	-	0.1	Угол забора (изгороди, ограды, металлической сеткой)
8	578719.20	2216621.85	-	0.1	Угол забора (изгороди, ограды, металлической сеткой)
9	578733.73	2216651.73	-	0.1	Закрепление отсутствует
10	578743.43	2216665.45	-	0.1	Закрепление отсутствует
11	578807.54	2216649.33	-	0.1	Закрепление отсутствует
12	578825.64	2216674.05	-	0.1	Закрепление отсутствует
13	578777.73	2216705.67	-	0.1	Закрепление отсутствует

1	2	3	4	5	6
14	578771.78	2216709.55	Картометрический метод	1.0	-
15	578766.14	2216713.21	-	0.1	Закрепление отсутствует
16	578761.00	2216716.59	-	0.1	Закрепление отсутствует
17	578760.16	2216717.14	-	0.3	-
18	578756.64	2216719.47	-	0.3	-
19	578752.46	2216722.22	-	0.3	-
20	578743.52	2216728.10	-	0.3	-
21	578736.91	2216732.45	-	0.3	-
22	578650.11	2216611.65	-	0.3	-
23	578613.18	2216560.24	-	0.3	-
24	578498.68	2216555.55	-	0.3	-
25	578473.98	2216555.61	-	0.3	-
26	578458.05	2216555.67	-	0.3	-
27	578458.48	2216543.78	-	0.3	-
28	578458.83	2216534.55	-	0.3	-
29	578459.41	2216519.14	-	0.3	-
30	578480.68	2216520.19	-	0.1	Закрепление отсутствует
31	578491.00	2216520.70	-	0.1	Закрепление отсутствует
32	578493.71	2216507.14	-	0.3	-
33	578506.78	2216500.72	-	0.3	-
34	578694.40	2216408.46	-	0.3	-
35	578876.34	2216082.90	-	0.3	-
36	578864.37	2216068.86	-	0.1	Закрепление отсутствует
37	578844.77	2216050.81	-	0.3	-
38	578845.77	2216047.77	-	0.1	Временный межевой знак
39	578828.74	2216027.59	-	0.1	Закрепление отсутствует
40	578792.68	2216007.29	-	0.1	Временный межевой знак
41	578796.36	2216000.85	-	0.1	Временный межевой знак
42	578790.75	2215997.67	-	0.1	Временный межевой знак
43	578787.06	2216004.13	-	0.1	Временный межевой знак
44	578746.87	2215981.51	-	0.1	Временный межевой знак
45	578697.95	2215971.09	-	0.1	Временный межевой знак
46	578601.69	2215953.97	-	0.1	Временный межевой знак
47	578564.30	2215946.64	-	0.1	Временный межевой знак
48	578554.32	2215945.57	-	0.1	Временный межевой знак
49	578511.15	2215941.82	-	0.1	Временный межевой знак
50	578476.18	2215938.52	-	0.1	Временный межевой знак
51	578429.57	2215934.11	-	0.1	Временный межевой знак
52	578345.21	2215925.21	-	0.1	Временный межевой знак

1	2	3	4	5	6
53	578330.11	2215923.62	-	0.1	Временный межевой знак
54	578266.82	2215918.27	-	0.1	Временный межевой знак
55	578261.98	2215917.85	-	0.1	Временный межевой знак
56	578193.10	2215911.86	-	0.1	Временный межевой знак
57	578194.57	2215898.43	-	0.1	Временный межевой знак
58	578192.53	2215897.74	-	0.1	Временный межевой знак
59	578151.67	2215885.37	-	0.1	Временный межевой знак
60	578103.21	2215878.49	-	0.1	Временный межевой знак
61	578076.85	2215875.53	-	0.1	Временный межевой знак
62	578009.52	2215869.72	-	0.1	Временный межевой знак
63	578004.97	2215869.32	-	0.1	Временный межевой знак
64	578001.95	2215869.07	-	0.3	-
65	577982.70	2215946.75	-	0.3	-
66	577962.32	2215948.16	-	0.3	-
67	577943.82	2216055.58	-	0.3	-
68	577936.48	2216098.51	-	0.3	-
69	577926.55	2216155.95	-	0.3	-
70	577921.42	2216177.24	-	0.3	-
71	577906.06	2216174.74	-	0.3	-
72	577861.25	2216167.39	-	0.3	-
73	577849.07	2216210.82	-	0.3	-
74	577855.96	2216215.83	-	0.3	-
75	577867.60	2216217.62	-	0.3	-
76	577872.15	2216221.36	-	0.3	-
77	577873.11	2216226.01	-	0.3	-
78	577871.49	2216230.84	-	0.3	-
79	577861.93	2216233.23	-	0.3	-
80	577851.33	2216227.24	-	0.3	-
81	577845.56	2216218.53	-	0.3	-
82	577845.43	2216214.23	-	0.3	-
83	577858.67	2216166.97	-	0.3	-
84	577850.49	2216165.63	-	0.3	-
85	577842.92	2216164.39	-	0.1	Нет закрепления
86	577820.34	2216160.70	-	0.1	Нет закрепления
87	577821.21	2216155.05	-	0.1	-
88	577858.02	2215912.34	-	0.1	-
89	577880.47	2215751.54	-	0.1	-
90	577900.65	2215751.71	-	0.1	-
91	577894.85	2215786.20	-	0.1	Временный межевой знак
92	577962.37	2215794.25	-	0.1	Временный межевой знак
93	577964.85	2215779.93	-	0.1	Временный межевой знак
94	577969.30	2215751.95	-	0.1	Временный межевой знак
95	577974.51	2215751.98	-	0.1	Временный межевой знак

1	2	3	4	5	6
96	577967.03	2215796.04	-	0.1	Временный межевой знак
97	577975.00	2215796.42	-	0.1	Временный межевой знак
98	578039.99	2215804.28	-	0.1	Временный межевой знак
99	578053.99	2215805.34	-	0.1	Временный межевой знак
100	578136.19	2215811.61	-	0.1	Временный межевой знак
101	578176.74	2215812.30	-	0.1	Временный межевой знак
102	578250.71	2215810.37	-	0.1	Временный межевой знак
103	578284.67	2215814.41	-	0.1	Временный межевой знак
104	578344.09	2215823.85	-	0.1	Временный межевой знак
105	578426.98	2215838.88	-	0.1	Временный межевой знак
106	578464.82	2215846.39	-	0.1	Временный межевой знак
107	578513.46	2215857.14	-	0.1	Временный межевой знак
108	578524.18	2215845.83	-	0.1	Временный межевой знак
109	578526.30	2215847.03	-	0.1	Временный межевой знак
110	578517.18	2215858.86	-	0.1	Временный межевой знак
111	578610.35	2215910.97	-	0.1	Временный межевой знак
112	578619.74	2215900.06	-	0.1	Временный межевой знак
113	578621.23	2215900.90	-	0.1	Временный межевой знак
114	578613.66	2215912.82	-	0.1	Временный межевой знак
115	578620.45	2215916.62	-	0.1	Временный межевой знак
116	578611.55	2215933.96	-	0.1	Временный межевой знак
117	578610.59	2215935.84	-	0.1	Закрепление отсутствует
118	578634.11	2215941.36	-	0.1	Закрепление отсутствует
119	578645.18	2215943.44	-	0.1	Закрепление отсутствует
120	578664.56	2215947.23	-	0.1	Закрепление отсутствует
121	578712.14	2215952.49	-	0.1	Закрепление отсутствует
122	578750.22	2215974.11	-	0.1	Закрепление отсутствует
123	578784.12	2215993.47	-	0.1	Закрепление отсутствует
124	578787.83	2215986.97	-	0.1	Закрепление отсутствует
125	578807.05	2215997.93	-	0.1	Закрепление отсутствует

1	2	3	4	5	6
126	578803.34	2216004.44	-	0.1	Закрепление отсутствует
127	578833.91	2216021.89	-	0.1	Закрепление отсутствует
128	578846.93	2216037.23	-	0.1	Закрепление отсутствует
129	578853.02	2216032.34	-	0.1	Закрепление отсутствует
130	578867.11	2216049.24	-	0.1	Закрепление отсутствует
131	578862.48	2216053.58	-	0.1	Закрепление отсутствует
1	578903.71	2216084.45	Картометрический метод	1.0	-
Зона1(2)	-	-	-	-	-
132	578869.46	2217741.49	-	0.3	-
133	578845.46	2217763.00	-	0.3	-
134	578640.15	2217899.19	-	0.3	-
135	578415.53	2218048.19	-	0.3	-
136	578372.41	2218028.17	-	0.3	-
137	578311.13	2217939.63	-	0.1	Нет закрепления
138	578254.60	2217851.52	-	0.1	Нет закрепления
139	578250.10	2217844.50	-	0.1	Нет закрепления
140	578247.01	2217839.69	-	0.1	Нет закрепления
141	578062.19	2217561.61	-	0.3	-
142	578044.15	2217532.23	-	0.3	-
143	578027.68	2217486.31	-	0.3	-
144	578005.71	2217454.08	-	0.3	-
145	577869.39	2217249.89	-	0.3	-
146	577764.51	2217094.85	-	0.3	-
147	577654.45	2217001.63	-	0.3	-
148	577591.57	2216905.48	-	0.3	-
149	577595.57	2216891.15	-	0.3	-
150	577597.34	2216884.81	-	0.3	-
151	577607.92	2216840.04	-	0.3	-
152	577611.70	2216815.57	-	0.3	-
153	577619.63	2216800.22	-	0.3	-
154	577713.37	2216760.71	-	0.3	-
155	577780.80	2216740.88	-	0.3	-
156	577775.30	2216719.73	-	0.3	-
157	577857.93	2216703.72	-	0.1	Временный межевой знак
158	577869.75	2216701.43	-	0.1	Закрепление отсутствует
159	577873.92	2216698.87	-	0.1	Временный межевой знак
160	577855.56	2216671.20	-	0.1	Закрепление отсутствует
161	577835.08	2216640.31	-	0.1	Нет закрепления
162	577843.75	2216635.75	-	0.1	Нет закрепления
163	577863.95	2216662.81	-	0.1	Закрепление отсутствует
164	577868.95	2216669.46	-	0.1	Закрепление отсутствует
165	577882.88	2216694.18	Картометрический метод	1.0	-
166	577885.79	2216692.68	-	0.3	-
167	577891.03	2216689.66	-	0.3	-
168	577963.30	2216685.48	-	0.3	-
169	578079.02	2216701.62	-	0.3	-

1	2	3	4	5	6
170	578157.60	2216727.93	-	0.3	-
171	578216.91	2216745.71	-	0.3	-
172	578222.42	2216749.32	-	0.3	-
173	578224.94	2216755.83	-	0.3	-
174	578224.25	2216760.10	-	0.3	-
175	578246.95	2216778.08	-	0.3	-
176	578398.62	2217018.65	-	0.3	-
177	578601.14	2217321.44	-	0.3	-
178	578593.47	2217326.52	-	0.3	-
132	578869.46	2217741.49	-	0.3	-
179	577896.14	2216701.39	-	0.3	-
180	577886.16	2216704.32	-	0.3	-
181	577893.53	2216730.00	-	0.3	-
182	577967.93	2216755.51	-	0.3	-
183	578009.63	2216786.54	-	0.3	-
184	578036.35	2216814.09	-	0.3	-
185	578097.58	2216863.41	-	0.3	-
186	578125.58	2216881.06	-	0.3	-
187	578167.62	2216854.38	-	0.3	-
188	578150.66	2216827.00	-	0.3	-
189	578174.52	2216789.28	-	0.3	-
190	578160.35	2216764.28	-	0.3	-
191	578146.29	2216753.09	-	0.3	-
192	578141.60	2216731.45	-	0.3	-
193	578067.25	2216709.53	-	0.3	-
194	577965.36	2216693.06	-	0.3	-
195	577907.21	2216697.04	-	0.3	-
179	577896.14	2216701.39	-	0.3	-
196	577629.45	2216891.29	-	0.3	-
197	577605.19	2216883.84	-	0.3	-
198	577603.18	2216904.07	-	0.3	-
199	577664.48	2216996.17	-	0.3	-
200	577746.72	2217072.00	-	0.3	-
201	577770.42	2217056.29	-	0.3	-
202	577747.64	2216997.61	-	0.3	-
203	577703.82	2216937.93	-	0.3	-
204	577673.48	2216912.18	-	0.3	-
205	577649.78	2216900.13	-	0.3	-
196	577629.45	2216891.29	-	0.3	-
Зона1(3)	-	-	-	-	-
206	578030.50	2215487.42	-	0.1	Нет закрепления
207	578029.15	2215492.42	-	0.1	Нет закрепления
208	577935.94	2215575.13	-	0.1	Нет закрепления
209	577913.11	2215690.87	-	0.1	Нет закрепления
210	577909.62	2215705.07	-	0.3	-
211	577905.88	2215726.60	-	0.3	-
212	577883.95	2215726.54	-	0.1	Долговременный межевой знак
213	577876.20	2215726.53	-	0.1	Долговременный межевой знак
214	577890.55	2215646.87	-	0.3	-
215	577871.59	2215638.77	-	0.3	-
216	577876.95	2215622.69	-	0.3	-
217	577868.38	2215612.84	-	0.3	-
218	577863.91	2215599.34	-	0.3	-
219	577867.38	2215578.26	-	0.3	-
220	577849.81	2215549.99	-	0.3	-

1	2	3	4	5	6
221	577681.27	2215356.30	-	0.3	-
222	577691.36	2215288.82	-	0.1	Временный межевой знак
223	577687.92	2215210.38	-	0.1	Временный межевой знак
224	577691.62	2215166.33	-	0.1	Долговременный межевой знак
225	577692.87	2215151.43	-	0.1	Закрепление отсутствует
226	577699.89	2215144.64	-	0.1	Закрепление отсутствует
227	577724.25	2215127.59	-	0.1	Долговременный межевой знак
228	577725.65	2215122.22	-	0.1	Нет закрепления
229	577744.24	2215145.22	-	0.1	Нет закрепления
230	577868.45	2215289.89	-	0.1	Нет закрепления
231	577995.31	2215439.89	-	0.1	Нет закрепления
206	578030.50	2215487.42	-	0.1	Нет закрепления
Зона1(4)	-	-	-	-	-
232	578247.44	2217876.09	-	0.1	Временный межевой знак
233	578228.18	2217889.58	-	0.1	Временный межевой знак
234	578218.03	2217876.63	-	0.1	Закрепление отсутствует
235	578099.37	2217955.34	-	0.1	Временный межевой знак
236	577989.81	2217788.02	-	0.1	Временный межевой знак
237	578053.15	2217746.01	-	0.1	Временный межевой знак
238	577934.14	2217572.94	-	0.1	Временный межевой знак
239	577674.18	2217746.35	-	0.1	Временный межевой знак
240	577670.33	2217739.88	-	0.1	Временный межевой знак
241	577600.65	2217785.42	-	0.1	Временный межевой знак
242	577602.24	2217787.70	-	0.1	Долговременный межевой знак
243	577596.98	2217791.25	-	0.1	Закрепление отсутствует
244	577584.66	2217799.58	-	0.1	Закрепление отсутствует
245	577554.14	2217820.21	-	0.1	Временный межевой знак
246	577545.54	2217806.39	-	0.1	Долговременный межевой знак
247	577536.43	2217789.74	-	0.1	Долговременный межевой знак
248	577523.04	2217768.29	-	0.1	Закрепление отсутствует
249	577509.71	2217746.94	-	0.1	Закрепление отсутствует
250	577466.98	2217678.49	-	0.1	Долговременный межевой знак
251	577464.08	2217669.18	-	0.1	Долговременный межевой знак


1	2	3	4	5	6
252	577457.32	2217634.14	-	0.1	Долговременный межевой знак
253	577425.16	2217467.39	-	0.1	Временный межевой знак
254	577409.03	2217333.94	-	0.1	Временный межевой знак
255	577421.02	2217283.25	-	0.1	Временный межевой знак
256	577422.39	2217275.45	-	0.1	Временный межевой знак
257	577424.26	2217264.78	-	0.1	Временный межевой знак
258	577424.26	2217255.62	-	0.1	Временный межевой знак
259	577422.22	2217224.82	-	0.1	Временный межевой знак
260	577407.88	2217171.25	-	0.1	Временный межевой знак
261	577393.69	2217143.69	-	0.1	Временный межевой знак
262	577376.34	2217116.57	-	0.1	Временный межевой знак
263	577386.03	2217111.23	-	0.1	Закрепление отсутствует
264	577395.93	2217104.67	-	0.3	-
265	577401.32	2217101.97	-	0.3	-
266	577403.36	2217101.31	-	0.3	-
267	577408.55	2217100.47	-	0.3	-
268	577415.08	2217097.90	-	0.3	-
269	577422.63	2217092.35	-	0.3	-
270	577425.44	2217089.10	-	0.3	-
271	577426.96	2217085.47	-	0.3	-
272	577427.39	2217078.05	-	0.3	-
273	577426.54	2217073.03	-	0.3	-
274	577430.23	2217067.97	-	0.1	Временный межевой знак
275	577433.02	2217066.65	-	0.3	-
276	577434.77	2217066.53	-	0.3	-
277	577436.99	2217067.32	-	0.3	-
278	577438.85	2217068.53	-	0.3	-
279	577440.96	2217069.74	-	0.1	Временный межевой знак
280	577448.51	2217068.92	-	0.1	Временный межевой знак
281	577450.22	2217067.96	-	0.3	-
282	577451.68	2217069.78	-	0.3	-
283	577454.52	2217070.51	-	0.3	-
284	577459.04	2217070.82	-	0.3	-
285	577464.97	2217069.50	-	0.1	Временный межевой знак
286	577468.39	2217067.40	-	0.3	-
287	577471.44	2217061.55	-	0.3	-
288	577471.24	2217051.40	-	0.3	-
289	577473.33	2217043.91	-	0.3	-
290	577473.71	2217035.81	-	0.3	-
291	577474.86	2217023.45	-	0.3	-
292	577476.40	2217016.44	-	0.1	Временный межевой знак
293	577475.99	2217011.48	-	0.1	Временный межевой знак

1	2	3	4	5	6
294	577486.39	2217000.75	-	0.1	Временный межевой знак
295	577492.96	2216992.55	-	0.1	Временный межевой знак
296	577497.41	2216991.00	-	0.1	Временный межевой знак
297	577501.06	2216988.22	-	0.1	Временный межевой знак
298	577505.26	2216983.53	-	0.1	Временный межевой знак
299	577508.25	2216983.11	-	0.1	Закрепление отсутствует
300	577517.30	2216983.56	-	0.1	Временный межевой знак
301	577525.01	2216981.41	-	0.1	Временный межевой знак
302	577529.91	2216977.70	-	0.1	Временный межевой знак
303	577536.50	2216969.95	-	0.1	Временный межевой знак
304	577541.16	2216967.73	-	0.1	Временный межевой знак
305	577544.81	2216964.97	-	0.1	Временный межевой знак
306	577548.26	2216960.33	-	0.1	Временный межевой знак
307	577575.29	2216969.93	-	0.1	Временный межевой знак
308	577738.39	2217105.69	-	0.1	Временный межевой знак
309	577780.43	2217169.29	-	0.1	Временный межевой знак
310	577958.63	2217438.99	-	0.3	-
311	577991.65	2217488.97	-	0.3	-
312	578012.91	2217521.15	-	0.1	Временный межевой знак
313	578043.26	2217567.08	-	0.3	Долговременный межевой знак
314	578099.75	2217652.56	-	0.3	Долговременный межевой знак
315	578233.63	2217855.19	-	0.1	Нет закрепления
316	578234.87	2217857.06	-	0.1	Нет закрепления
317	578237.29	2217860.73	-	0.1	Нет закрепления
318	578238.39	2217862.40	-	0.1	Нет закрепления
232	578247.44	2217876.09	-	0.1	Временный межевой знак

3. Сведения о характерных точках части (частей) границы объекта

Обозначение характерных точек части границы	Координаты, м		Метод определения координат характерной точки	Средняя квадратическая погрешность положения характерной точки (M _l), м	Описание обозначения точки на местности (при наличии)
	X	Y			
1	2	3	4	5	6
--	--	--	--	--	--

План границ объекта




Масштаб 1:4500

Используемые условные знаки и обозначения:

● Характерная точка границы объекта.

— Граница объекта

План границ объекта



Масштаб 1:7200

Используемые условные знаки и обозначения:

● Характерная точка границы объекта.

— Граница объекта

План границ объекта




Масштаб 1:3000

Используемые условные знаки и обозначения:

● Характерная точка границы объекта.

— Граница объекта

План границ объекта



Масштаб 1:5100

Используемые условные знаки и обозначения:

● Характерная точка границы объекта.

— Граница объекта

Подпись Северюхин (А.П.Северюхин) Дата 25.11.2021 г.

Место для оттиска печати (при наличии) лица, составившего описание местоположения границ объекта



Текстовое описание местоположения границ объекта

Прохождение границы		Описание прохождения границы
от точки	до точки	
1	2	3
--	--	--

ОПИСАНИЕ МЕСТОПОЛОЖЕНИЯ ГРАНИЦ

Описание границ территориальной зоны П-2 «зона предприятий II класса опасности»
(наименование объекта, местоположение границ которого описано (далее - объект))

Раздел 1

Сведения об объекте		
№ п/п	Характеристики объекта	Описание характеристик
1	2	3
1	Местоположение объекта	Кировская область, город Кирово-Чепецк
2	Площадь объекта +/- величина погрешности определения площади (Р+/- Дельта Р)	91 122 м ² ± 106 м ²
3	Иные характеристики объекта	<p>Виды разрешенного использования земельных участков, расположенных в территориальной зоне: Основные виды разрешенного использования и предельные размеры участков (м²):</p> <p>Служебные гаражи максимальный = 3 000, минимальный = 169</p> <p>Объекты дорожного сервиса максимальный = 1 500, минимальный = 169</p> <p>Производственная деятельность максимальный = 500 000, минимальный = 50</p> <p>Недропользование максимальный = 500 000, минимальный = 50</p> <p>Тяжелая промышленность максимальный = 500 000, минимальный = 50</p> <p>Легкая промышленность максимальный = 500 000, минимальный = 50</p> <p>Фармацевтическая промышленность максимальный = 500 000, минимальный = 50</p> <p>Пищевая промышленность максимальный = 500 000, минимальный = 50</p> <p>Нефтехимическая промышленность максимальный = 500 000, минимальный = 50</p> <p>Строительная промышленность максимальный = 500 000, минимальный = 50</p> <p>Энергетика максимальный = 500 000, минимальный = 50</p> <p>Склады максимальный = 500 000, минимальный = 50</p> <p>Складские площадки максимальный = 500 000, минимальный = 50</p> <p>Производственная деятельность максимальный = 750 000, минимальный = 50</p> <p>Недропользование максимальный = 750 000, минимальный = 50</p> <p>Тяжелая промышленность максимальный = 750 000, минимальный = 50</p> <p>Легкая промышленность максимальный = 750 000, минимальный = 50</p> <p>Фармацевтическая промышленность максимальный = 750 000, минимальный = 50</p> <p>Пищевая промышленность максимальный = 750 000, минимальный = 50</p> <p>Нефтехимическая промышленность максимальный = 750 000, минимальный = 50</p> <p>Строительная промышленность</p>

		<p> максимальный = 750 000, минимальный = 50 Энергетика максимальный = 750 000, минимальный = 50 Склады максимальный = 750 000, минимальный = 50 Складские площадки максимальный = 750 000, минимальный = 50 Запас Условно разрешенные виды разрешенного использования и предельные размеры участков (м²): Хранение автотранспорта максимальный = 3 000, минимальный = 169 Коммунальное обслуживание максимальный = 5 000, минимальный = 150 Магазины максимальный = 1 000, минимальный = 324 Общественное питание максимальный = 3 000, минимальный = 400 Связь максимальный = 5 000, минимальный = 150 </p>
--	--	--

Раздел 2

Сведения о местоположении границ объекта					
1. Система координат МСК 43, зона 2					
2. Сведения о характерных точках границ объекта					
Обозначение характерных точек границ	Координаты, м		Метод определения координат характерной точки	Средняя квадратическая погрешность положения характерной точки (M _т), м	Описание обозначения точки на местности (при наличии)
	X	Y			
1	2	3	4	5	6
Зона1(1)	-	-	-	-	-
1	577119.62	2216667.50	-	0.3	-
2	577094.76	2216700.27	-	0.3	-
3	577115.43	2216740.95	-	0.3	-
4	577112.80	2216742.28	-	0.3	-
5	577108.04	2216732.48	-	0.3	-
6	577090.24	2216741.10	-	0.3	-
7	577100.51	2216762.32	-	0.3	-
8	577027.99	2216796.95	-	0.3	-
9	577002.57	2216804.41	-	0.3	-
10	577012.03	2216826.35	-	0.3	-
11	577004.20	2216836.91	-	0.3	-
12	577011.81	2216858.47	-	0.3	-
13	577001.50	2216879.50	-	0.3	-
14	577000.71	2216886.65	-	0.1	Нет закрепления
15	576988.38	2216885.35	-	0.1	Нет закрепления
16	576989.90	2216876.35	-	0.1	Нет закрепления
17	576956.87	2216871.88	-	0.1	Нет закрепления
18	576922.57	2216873.04	-	0.1	Нет закрепления
19	576922.04	2216857.18	-	0.1	Нет закрепления
20	576928.15	2216856.98	-	0.1	Нет закрепления
21	576959.54	2216855.91	-	0.3	-
22	576962.05	2216855.83	-	0.3	-
23	576962.86	2216864.42	-	0.3	-
24	576992.00	2216863.76	-	0.3	-
25	576992.94	2216858.08	-	0.3	-
26	576991.98	2216840.40	-	0.3	-
27	576979.34	2216814.40	-	0.1	Нет закрепления
28	576963.21	2216781.28	-	0.1	Нет закрепления
29	576953.56	2216785.98	-	0.3	Нет закрепления
30	576854.09	2216835.19	-	0.3	Нет закрепления
31	576817.53	2216852.51	-	0.3	Нет закрепления
32	576788.06	2216862.45	-	0.3	Нет закрепления
33	576733.63	2216868.19	-	0.3	Нет закрепления
34	576578.76	2216852.01	-	0.1	Нет закрепления
35	576580.00	2216839.65	-	0.3	-
36	576582.01	2216836.36	-	0.3	-
37	576584.66	2216814.40	-	0.3	-
38	576588.21	2216784.88	-	0.3	-
39	576585.30	2216784.47	-	0.3	-
40	576584.88	2216782.21	-	0.3	-
41	576588.16	2216746.44	-	0.3	-
42	576587.38	2216746.16	-	0.3	-
43	576588.65	2216737.76	-	0.3	-
44	576592.59	2216738.35	-	0.3	-

1	2	3	4	5	6
45	576594.56	2216723.11	-	0.3	-
46	576591.60	2216722.74	-	0.3	-
47	576592.82	2216712.57	-	0.3	-
48	576598.00	2216673.61	-	0.3	-
49	576618.37	2216665.80	-	0.3	-
50	576619.49	2216658.85	-	0.3	-
51	576620.76	2216630.71	-	0.3	-
52	576621.42	2216626.79	-	0.1	Нет закрепления
53	576622.35	2216622.05	-	0.1	Нет закрепления
54	576627.75	2216594.64	-	0.1	Нет закрепления
55	576647.79	2216597.62	-	0.1	Нет закрепления
56	576670.57	2216595.69	-	0.1	Нет закрепления
57	576684.56	2216596.45	-	0.1	Нет закрепления
58	576747.59	2216610.03	-	0.1	Нет закрепления
59	576781.78	2216613.94	-	0.1	Нет закрепления
60	576819.94	2216618.82	-	0.1	Нет закрепления
61	576863.68	2216621.77	-	0.1	Нет закрепления
62	576890.90	2216626.40	-	0.1	Нет закрепления
63	576904.62	2216664.22	-	0.1	Нет закрепления
64	576927.09	2216667.18	-	0.3	-
65	576934.66	2216683.88	-	0.3	-
66	576955.47	2216729.74	-	0.3	-
67	576957.10	2216733.32	-	0.3	-
68	576971.99	2216766.09	-	0.3	-
69	577026.45	2216738.48	-	0.3	-
70	577032.63	2216737.00	-	0.3	-
71	577057.03	2216724.02	-	0.3	-
72	577071.10	2216712.99	-	0.3	-
73	577086.88	2216697.82	-	0.3	-
74	577106.27	2216673.63	-	0.3	-
75	577114.82	2216656.87	-	0.3	-
1	577119.62	2216667.50	-	0.3	-

3. Сведения о характерных точках части (частей) границы объекта

Обозначение характерных точек части границы	Координаты, м		Метод определения координат характерной точки	Средняя квадратическая погрешность положения характерной точки (M _r), м	Описание обозначения точки на местности (при наличии)
	X	Y			
1	2	3	4	5	6
--	--	--	--	--	--

План границ объекта



Масштаб 1:2200

Используемые условные знаки и обозначения:

● Характерная точка границы объекта.

— Граница объекта

Подпись *Северюхин* (А.П.Северюхин) Дата 25.11.2021 г.

Место для оттиска печати (при наличии) лица, составившего описание местоположения границ объекта



Текстовое описание местоположения границ объекта

Прохождение границы		Описание прохождения границы
от точки	до точки	
1	2	3
--	--	--

ОПИСАНИЕ МЕСТОПОЛОЖЕНИЯ ГРАНИЦ

Описание границ территориальной зоны П-2 «зона предприятий II класса опасности» вне границ населенного пункта

(наименование объекта, местоположение границ которого описано (далее - объект))

Раздел 1

Сведения об объекте		
№ п/п	Характеристики объекта	Описание характеристик
1	2	3
1	Местоположение объекта	Кировская область, городской округ «Город Кирово-Чепецк»
2	Площадь объекта +/- величина погрешности определения площади (P+/- Дельта P)	1 193 654 м ² ± 1912 м ²
3	Иные характеристики объекта	<p>Виды разрешенного использования земельных участков, расположенных в территориальной зоне: Основные виды разрешенного использования и предельные размеры участков (м²):</p> <p>Служебные гаражи максимальный = 3 000, минимальный = 169</p> <p>Объекты дорожного сервиса максимальный = 1 500, минимальный = 169</p> <p>Производственная деятельность максимальный = 500 000, минимальный = 50</p> <p>Недропользование максимальный = 500 000, минимальный = 50</p> <p>Тяжелая промышленность максимальный = 500 000, минимальный = 50</p> <p>Легкая промышленность максимальный = 500 000, минимальный = 50</p> <p>Фармацевтическая промышленность максимальный = 500 000, минимальный = 50</p> <p>Пищевая промышленность максимальный = 500 000, минимальный = 50</p> <p>Нефтехимическая промышленность максимальный = 500 000, минимальный = 50</p> <p>Строительная промышленность максимальный = 500 000, минимальный = 50</p> <p>Энергетика максимальный = 500 000, минимальный = 50</p> <p>Склады максимальный = 500 000, минимальный = 50</p> <p>Складские площадки максимальный = 500 000, минимальный = 50</p> <p>Производственная деятельность максимальный = 750 000, минимальный = 50</p> <p>Недропользование максимальный = 750 000, минимальный = 50</p> <p>Тяжелая промышленность максимальный = 750 000, минимальный = 50</p> <p>Легкая промышленность максимальный = 750 000, минимальный = 50</p> <p>Фармацевтическая промышленность максимальный = 750 000, минимальный = 50</p> <p>Пищевая промышленность максимальный = 750 000, минимальный = 50</p> <p>Нефтехимическая промышленность максимальный = 750 000, минимальный = 50</p> <p>Строительная промышленность</p>

		<p> максимальный = 750 000, минимальный = 50 Энергетика максимальный = 750 000, минимальный = 50 Склады максимальный = 750 000, минимальный = 50 Складские площадки максимальный = 750 000, минимальный = 50 Запас Условно разрешенные виды разрешенного использования и предельные размеры участков (м²): Хранение автотранспорта максимальный = 3 000, минимальный = 169 Коммунальное обслуживание максимальный = 5 000, минимальный = 150 Магазины максимальный = 1 000, минимальный = 324 Общественное питание максимальный = 3 000, минимальный = 400 Связь максимальный = 5 000, минимальный = 150 </p>
--	--	--

Раздел 2

Сведения о местоположении границ объекта					
1. Система координат МСК 43, зона 2					
2. Сведения о характерных точках границ объекта					
Обозначение характерных точек границ	Координаты, м		Метод определения координат характерной точки	Средняя квадратическая погрешность положения характерной точки (M _Г), м	Описание обозначения точки на местности (при наличии)
	X	Y			
1	2	3	4	5	6
Зона1(1)	-	-	-	-	-
1	578948.80	2214705.62	-	0.1	Нет закрепления
2	578941.85	2214719.29	-	0.1	Нет закрепления
3	578923.04	2214738.67	-	0.1	Нет закрепления
4	578893.23	2214757.62	-	0.1	Нет закрепления
5	578854.81	2214763.21	-	0.1	Нет закрепления
6	578590.84	2214762.86	-	0.1	Нет закрепления
7	578577.68	2214771.92	-	0.1	Нет закрепления
8	578394.56	2215024.28	-	0.1	Нет закрепления
9	578371.57	2215050.87	-	0.1	Нет закрепления
10	578394.69	2215149.26	-	0.1	Нет закрепления
11	578401.99	2215164.04	-	0.3	-
12	578433.16	2215199.61	-	0.3	-
13	578445.45	2215222.70	-	0.3	-
14	578450.06	2215260.25	-	0.3	-
15	578455.18	2215278.06	-	0.3	-
16	578462.08	2215288.28	-	0.3	-
17	578507.63	2215326.29	-	0.3	-
18	578536.92	2215358.07	-	0.3	-
19	578565.09	2215386.52	-	0.3	-
20	578624.44	2215435.73	-	0.3	-
21	578629.93	2215444.79	-	0.3	-
22	578632.59	2215453.89	-	0.3	-
23	578630.13	2215459.93	-	0.3	-
24	578631.75	2215461.50	-	0.3	-
25	578581.63	2215517.29	-	0.3	-
26	578396.27	2215753.91	-	0.3	-
27	578366.98	2215744.57	-	0.1	Нет закрепления
28	578319.90	2215712.29	-	0.1	Нет закрепления
29	578291.59	2215693.37	-	0.1	Нет закрепления
30	578285.54	2215688.21	-	0.1	Нет закрепления
31	578264.46	2215672.42	-	0.1	Нет закрепления
32	578247.61	2215662.23	-	0.1	Нет закрепления
33	578243.14	2215660.43	-	0.1	Нет закрепления
34	578236.17	2215658.47	-	0.1	Нет закрепления
35	578198.59	2215664.00	-	0.1	Нет закрепления
36	578111.94	2215680.53	-	0.1	Нет закрепления
37	578038.94	2215696.57	-	0.3	-
38	578001.09	2215706.23	-	0.1	Нет закрепления
39	577988.37	2215708.41	-	0.1	Нет закрепления
40	577977.93	2215708.59	-	0.1	Нет закрепления
41	577965.27	2215705.48	-	0.1	Нет закрепления
42	577921.25	2215686.66	-	0.1	Нет закрепления
43	577913.11	2215690.87	-	0.1	Нет закрепления
44	577935.94	2215575.13	-	0.1	Нет закрепления
45	578029.15	2215492.42	-	0.1	Нет закрепления

1	2	3	4	5	6
46	578030.50	2215487.42	-	0.1	Нет закрепления
47	577995.31	2215439.89	-	0.1	Нет закрепления
48	577868.45	2215289.89	-	0.1	Нет закрепления
49	577744.24	2215145.22	-	0.1	Нет закрепления
50	577725.65	2215122.22	-	0.1	Нет закрепления
51	577727.06	2215116.86	-	0.1	Нет закрепления
52	577710.72	2215093.53	-	0.1	Нет закрепления
53	577691.14	2215105.49	-	0.1	Нет закрепления
54	577682.23	2215106.76	-	0.1	Нет закрепления
55	577679.83	2215099.99	-	0.1	Нет закрепления
56	577688.33	2215083.75	-	0.1	Нет закрепления
57	577687.21	2215076.68	-	0.1	Нет закрепления
58	577682.25	2215067.53	-	0.1	Нет закрепления
59	577592.59	2214962.67	-	0.1	Нет закрепления
60	577575.49	2214950.90	-	0.1	Нет закрепления
61	577430.84	2214782.82	-	0.1	Нет закрепления
62	577414.51	2214746.84	-	0.1	Нет закрепления
63	577423.25	2214711.85	-	0.1	Нет закрепления
64	577436.47	2214701.23	-	0.1	Нет закрепления
65	577539.29	2214618.66	-	0.1	Нет закрепления
66	577548.07	2214525.13	-	0.1	Нет закрепления
67	577551.54	2214470.49	-	0.1	Нет закрепления
68	577566.18	2214449.11	-	0.1	Нет закрепления
69	577676.71	2214342.76	-	0.1	Нет закрепления
70	577788.73	2214224.78	-	0.1	Нет закрепления
71	577838.84	2214172.39	-	0.1	Нет закрепления
72	577869.89	2214142.32	-	0.1	Нет закрепления
73	577892.87	2214156.15	-	0.1	Нет закрепления
74	577979.60	2214236.84	-	0.1	Нет закрепления
75	578040.64	2214297.40	-	0.1	Нет закрепления
76	578089.80	2214346.21	-	0.1	Нет закрепления
77	578096.94	2214341.34	-	0.1	Нет закрепления
78	578103.72	2214349.23	-	0.1	Нет закрепления
79	578098.80	2214353.94	-	0.1	Нет закрепления
80	578138.81	2214398.89	-	0.1	Нет закрепления
81	578170.05	2214433.98	-	0.1	Нет закрепления
82	578184.97	2214450.78	-	0.1	Нет закрепления
83	578291.65	2214445.54	-	0.1	Нет закрепления
84	578438.08	2214431.33	-	0.1	Нет закрепления
85	578643.83	2214404.03	-	0.1	Нет закрепления
86	578667.55	2214402.81	-	0.1	Нет закрепления
87	578673.27	2214408.15	-	0.1	Закрепление отсутствует
88	578771.59	2214498.17	-	0.1	Нет закрепления
89	578761.10	2214518.85	-	0.1	Нет закрепления
90	578897.78	2214652.66	-	0.1	Нет закрепления
1	578948.80	2214705.62	-	0.1	Нет закрепления

3. Сведения о характерных точках части (частей) границы объекта

Обозначение характерных точек части границы	Координаты, м		Метод определения координат характерной точки	Средняя квадратическая погрешность положения характерной точки (M_t), м	Описание обозначения точки на местности (при наличии)
	X	Y			
1	2	3	4	5	6
--	--	--	--	--	--

План границ объекта



Масштаб 1:8200

Используемые условные знаки и обозначения:

● Характерная точка границы объекта.

— Граница объекта

Подпись *Северюхин* (А.П.Северюхин) Дата 25.11.2021 г.

Место для оттиска печати (при наличии) лица, составившего описание местоположения границ объекта



Текстовое описание местоположения границ объекта

Прохождение границы		Описание прохождения границы
от точки	до точки	
1	2	3
--	--	--

ОПИСАНИЕ МЕСТОПОЛОЖЕНИЯ ГРАНИЦ

Описание границ территориальной зоны П-4 «зона предприятий IV класса опасности»
(наименование объекта, местоположение границ которого описано (далее - объект))

Раздел 1

Сведения об объекте		
№ п/п	Характеристики объекта	Описание характеристик
1	2	3
1	Местоположение объекта	Кировская область, город Кирово-Чепецк
2	Площадь объекта +/- величина погрешности определения площади (P+/- Дельта P)	3 542 604 м ² ± 659 м ²
3	Иные характеристики объекта	<p>Виды разрешенного использования земельных участков, расположенных в территориальной зоне: Основные виды разрешенного использования и предельные размеры участков (м²):</p> <p>Служебные гаражи максимальный = 3 000, минимальный = 169</p> <p>Объекты дорожного сервиса максимальный = 1 500, минимальный = 169</p> <p>Производственная деятельность максимальный = 350 000, минимальный = 50</p> <p>Недропользование максимальный = 350 000, минимальный = 50</p> <p>Тяжелая промышленность максимальный = 350 000, минимальный = 50</p> <p>Легкая промышленность максимальный = 350 000, минимальный = 50</p> <p>Фармацевтическая промышленность максимальный = 350 000, минимальный = 50</p> <p>Пищевая промышленность максимальный = 350 000, минимальный = 50</p> <p>Нефтехимическая промышленность максимальный = 350 000, минимальный = 50</p> <p>Строительная промышленность максимальный = 350 000, минимальный = 50</p> <p>Энергетика максимальный = 350 000, минимальный = 50</p> <p>Склады максимальный = 350 000, минимальный = 50</p> <p>Складские площадки максимальный = 350 000, минимальный = 50</p> <p>Производственная деятельность максимальный = 200 000, минимальный = 50</p> <p>Недропользование максимальный = 200 000, минимальный = 50</p> <p>Тяжелая промышленность максимальный = 200 000, минимальный = 50</p> <p>Легкая промышленность максимальный = 200 000, минимальный = 50</p> <p>Фармацевтическая промышленность максимальный = 200 000, минимальный = 50</p> <p>Пищевая промышленность максимальный = 200 000, минимальный = 50</p> <p>Нефтехимическая промышленность максимальный = 200 000, минимальный = 50</p> <p>Строительная промышленность</p>

		<p> максимальный = 200 000, минимальный = 50 Энергетика максимальный = 200 000, минимальный = 50 Склады максимальный = 200 000, минимальный = 50 Складские площадки максимальный = 200 000, минимальный = 50 Запас Условно разрешенные виды разрешенного использования и предельные размеры участков (м²): Хранение автотранспорта максимальный = 3 000, минимальный = 169 Коммунальное обслуживание максимальный = 5 000, минимальный = 150 Магазины максимальный = 1 000, минимальный = 324 Общественное питание максимальный = 3 000, минимальный = 400 Связь максимальный = 5 000, минимальный = 150 </p>
--	--	--

Раздел 2

Сведения о местоположении границ объекта					
1. Система координат МСК 43, зона 2					
2. Сведения о характерных точках границ объекта					
Обозначение характерных точек границ	Координаты, м		Метод определения координат характерной точки	Средняя квадратическая погрешность положения характерной точки (M _t), м	Описание обозначения точки на местности (при наличии)
	X	Y			
1	2	3	4	5	6
Зона1(1)	-	-	-	-	-
1	585178.32	2231558.20	Картометрический метод	1.0	-
2	585161.49	2231584.76	Картометрический метод	1.0	-
3	585144.98	2231602.26	Картометрический метод	1.0	-
4	585136.42	2231622.25	Картометрический метод	1.0	-
5	585116.20	2231633.68	Картометрический метод	1.0	-
6	585076.99	2231639.18	Картометрический метод	1.0	-
7	585030.04	2231669.13	Картометрический метод	1.0	-
8	584979.83	2231688.20	Картометрический метод	1.0	-
9	584934.59	2231594.15	Картометрический метод	1.0	-
10	584863.22	2231468.68	Картометрический метод	1.0	-
11	584869.33	2231467.03	Картометрический метод	1.0	-
12	584889.32	2231453.74	Картометрический метод	1.0	-
13	584912.65	2231431.03	Картометрический метод	1.0	-
14	584870.68	2231372.59	Картометрический метод	1.0	-
15	584928.12	2231324.54	Картометрический метод	1.0	-
16	585010.41	2231399.57	Картометрический метод	1.0	-
17	585058.25	2231445.13	Картометрический метод	1.0	-
18	585153.34	2231535.16	Картометрический метод	1.0	-
1	585178.32	2231558.20	Картометрический метод	1.0	-
Зона1(2)	-	-	-	-	-
19	584889.44	2231602.92	Картометрический метод	1.0	-
20	584856.66	2231625.05	Картометрический метод	1.0	-
21	584858.47	2231627.83	Картометрический метод	1.0	-

1	2	3	4	5	6
22	584844.13	2231636.84	Картометрический метод	1.0	-
23	584837.53	2231626.71	Картометрический метод	1.0	-
24	584850.81	2231618.27	Картометрический метод	1.0	-
25	584822.52	2231575.70	Картометрический метод	1.0	-
26	584859.98	2231550.23	Картометрический метод	1.0	-
19	584889.44	2231602.92	Картометрический метод	1.0	-
Зона1(3)	-	-	-	-	-
27	584854.10	2232024.93	Картометрический метод	1.0	-
28	584850.46	2232053.22	Картометрический метод	1.0	-
29	584836.24	2232051.30	Картометрический метод	1.0	-
30	584839.77	2232022.84	Картометрический метод	1.0	-
27	584854.10	2232024.93	Картометрический метод	1.0	-
Зона1(4)	-	-	-	-	-
31	584847.36	2231683.33	Картометрический метод	1.0	-
32	584844.03	2231692.76	Картометрический метод	1.0	-
33	584834.05	2231692.18	Картометрический метод	1.0	-
34	584813.51	2231701.04	Картометрический метод	1.0	-
35	584806.28	2231708.24	Картометрический метод	1.0	-
36	584818.46	2231726.56	Картометрический метод	1.0	-
37	584819.00	2231738.21	Картометрический метод	1.0	-
38	584807.89	2231750.40	Картометрический метод	1.0	-
39	584792.89	2231760.36	Картометрический метод	1.0	-
40	584793.98	2231776.45	Картометрический метод	1.0	-
41	584805.60	2231797.55	Картометрический метод	1.0	-
42	584800.59	2231808.08	Картометрический метод	1.0	-
43	584789.50	2231805.84	Картометрический метод	1.0	-
44	584781.17	2231811.38	Картометрический метод	1.0	-
45	584775.67	2231781.41	Картометрический метод	1.0	-
46	584735.74	2231771.93	Картометрический метод	1.0	-
47	584726.33	2231754.15	Картометрический метод	1.0	-
48	584716.91	2231750.82	Картометрический метод	1.0	-

1	2	3	4	5	6
49	584709.17	2231731.94	Картометрический метод	1.0	-
50	584705.31	2231715.29	Картометрический метод	1.0	-
51	584687.04	2231691.41	Картометрический метод	1.0	-
52	584673.17	2231695.83	Картометрический метод	1.0	-
53	584671.53	2231682.51	Картометрический метод	1.0	-
54	584661.56	2231667.52	Картометрический метод	1.0	-
55	584680.99	2231657.01	Картометрический метод	1.0	-
56	584703.19	2231654.27	Картометрический метод	1.0	-
57	584754.21	2231658.79	Картометрический метод	1.0	-
58	584778.64	2231652.16	Картометрический метод	1.0	-
59	584800.81	2231656.64	Картометрический метод	1.0	-
60	584812.99	2231674.96	Картометрический метод	1.0	-
61	584842.39	2231672.23	Картометрический метод	1.0	-
31	584847.36	2231683.33	Картометрический метод	1.0	-
Зона1(5)	-	-	-	-	-
62	579455.35	2228774.16	Картометрический метод	1.0	-
63	579446.41	2228841.26	Картометрический метод	1.0	-
64	579419.59	2228854.76	Картометрический метод	1.0	-
65	579389.22	2228848.93	Картометрический метод	1.0	-
66	579373.47	2228867.27	Картометрический метод	1.0	-
67	579347.64	2228862.10	Картометрический метод	1.0	-
68	579330.58	2228835.49	Картометрический метод	1.0	-
69	579329.48	2228831.27	Картометрический метод	1.0	-
70	579324.52	2228832.56	Картометрический метод	1.0	-
71	579325.99	2228836.78	Картометрический метод	1.0	-
72	579299.44	2228844.18	Картометрический метод	1.0	-
73	579162.52	2228869.35	-	0.3	-
74	579134.99	2228877.62	-	0.3	-
75	579103.20	2228874.73	-	0.3	-
76	579064.82	2228890.01	Картометрический метод	1.0	-
77	579047.07	2228858.64	Картометрический метод	1.0	-
78	579035.09	2228831.81	Картометрический метод	1.0	-

1	2	3	4	5	6
79	579020.75	2228819.40	Картометрический метод	1.0	-
80	578991.99	2228770.30	Картометрический метод	1.0	-
81	579004.10	2228757.97	-	0.1	Закрепление отсутствует
82	578988.45	2228733.34	Картометрический метод	1.0	-
83	578969.65	2228701.19	Картометрический метод	1.0	-
84	578952.17	2228670.26	-	0.1	Закрепление отсутствует
85	579029.27	2228628.75	-	0.1	Закрепление отсутствует
86	579078.89	2228729.28	-	0.1	Закрепление отсутствует
87	579019.27	2228762.24	-	0.1	Закрепление отсутствует
88	579048.72	2228799.20	Картометрический метод	1.0	-
89	579073.07	2228755.03	Картометрический метод	1.0	-
90	579086.38	2228748.61	Картометрический метод	1.0	-
91	579125.99	2228733.05	Картометрический метод	1.0	-
92	579139.98	2228753.78	Картометрический метод	1.0	-
93	579192.61	2228750.07	Картометрический метод	1.0	-
94	579227.21	2228741.35	Картометрический метод	1.0	-
95	579238.02	2228733.27	Картометрический метод	1.0	-
96	579244.14	2228732.92	Картометрический метод	1.0	-
97	579244.83	2228728.19	Картометрический метод	1.0	-
98	579280.49	2228701.55	Картометрический метод	1.0	-
99	579314.27	2228741.91	Картометрический метод	1.0	-
100	579320.40	2228756.90	Картометрический метод	1.0	-
101	579334.59	2228769.69	Картометрический метод	1.0	-
102	579338.61	2228771.00	Картометрический метод	1.0	-
103	579339.49	2228772.05	Картометрический метод	1.0	-
104	579350.12	2228774.75	Картометрический метод	1.0	-
105	579354.88	2228776.30	Картометрический метод	1.0	-
106	579358.49	2228776.87	Картометрический метод	1.0	-
107	579374.70	2228780.99	Картометрический метод	1.0	-
108	579389.78	2228777.34	Картометрический метод	1.0	-

1	2	3	4	5	6
109	579391.70	2228777.28	Картометрический метод	1.0	-
110	579392.73	2228776.62	Картометрический метод	1.0	-
111	579393.70	2228776.39	Картометрический метод	1.0	-
112	579393.94	2228775.86	Картометрический метод	1.0	-
113	579401.47	2228771.08	Картометрический метод	1.0	-
114	579415.82	2228743.08	Картометрический метод	1.0	-
62	579455.35	2228774.16	Картометрический метод	1.0	-
Зона1(6)	-	-	-	-	-
115	578744.44	2228506.09	Картометрический метод	1.0	-
116	578728.93	2228517.29	Картометрический метод	1.0	-
117	578723.09	2228521.55	Картометрический метод	1.0	-
118	578701.97	2228505.30	Картометрический метод	1.0	-
119	578678.60	2228494.81	Картометрический метод	1.0	-
120	578646.74	2228496.64	Картометрический метод	1.0	-
121	578597.47	2228520.46	Картометрический метод	1.0	-
122	578554.69	2228544.54	Картометрический метод	1.0	-
123	578562.27	2228558.62	Картометрический метод	1.0	-
124	578540.97	2228569.45	Картометрический метод	1.0	-
125	578542.05	2228572.34	Картометрический метод	1.0	-
126	578429.83	2228634.43	Картометрический метод	1.0	-
127	578432.55	2228639.04	Картометрический метод	1.0	-
128	578424.70	2228643.55	Картометрический метод	1.0	-
129	578392.49	2228660.65	Картометрический метод	1.0	-
130	578357.18	2228598.62	-	0	-
131	578354.59	2228594.48	Картометрический метод	1.0	-
132	578307.98	2228620.89	Картометрический метод	1.0	-
133	578279.37	2228577.84	Картометрический метод	1.0	-
134	578252.39	2228531.32	Картометрический метод	1.0	-
135	578249.63	2228526.85	Картометрический метод	1.0	-
136	578230.81	2228496.07	Картометрический метод	1.0	-
137	578200.44	2228503.77	-	0.1	Закрепление отсутствует

1	2	3	4	5	6
138	578181.21	2228514.99	-	0.1	Закрепление отсутствует
139	578173.99	2228513.73	Картометрический метод	1.0	-
140	578132.59	2228441.90	Картометрический метод	1.0	-
141	578194.68	2228405.99	-	0.1	Нет закрепления
142	578201.65	2228417.69	-	0.1	Нет закрепления
143	578268.64	2228377.77	-	0.1	Нет закрепления
144	578263.26	2228368.56	-	0.1	Нет закрепления
145	578262.04	2228366.48	-	0.1	Нет закрепления
146	578321.44	2228353.11	Картометрический метод	1.0	-
147	578329.56	2228367.79	Картометрический метод	1.0	-
148	578299.86	2228385.05	Картометрический метод	1.0	-
149	578320.93	2228422.00	Картометрический метод	1.0	-
150	578344.75	2228407.84	Картометрический метод	1.0	-
151	578368.58	2228445.14	Картометрический метод	1.0	-
152	578426.24	2228412.68	Картометрический метод	1.0	-
153	578446.96	2228446.86	Картометрический метод	1.0	-
154	578401.03	2228477.59	Картометрический метод	1.0	-
155	578414.84	2228500.73	Картометрический метод	1.0	-
156	578420.37	2228509.71	Картометрический метод	1.0	-
157	578435.22	2228502.11	Картометрический метод	1.0	-
158	578447.99	2228524.21	Картометрический метод	1.0	-
159	578550.89	2228462.40	Картометрический метод	1.0	-
160	578533.03	2228430.06	Картометрический метод	1.0	-
161	578485.38	2228421.40	Картометрический метод	1.0	-
162	578464.80	2228391.62	Картометрический метод	1.0	-
163	578481.05	2228384.04	Картометрический метод	1.0	-
164	578451.27	2228340.17	Картометрический метод	1.0	-
165	578458.41	2228331.35	-	0.3	-
166	578477.26	2228308.23	-	0.3	-
167	578490.79	2228310.39	Картометрический метод	1.0	-
168	578511.37	2228287.65	Картометрический метод	1.0	-
169	578534.65	2228256.78	Картометрический метод	1.0	-
170	578537.19	2228215.44	-	0.1	закрепление отсутствует

1	2	3	4	5	6
171	578538.63	2228212.84	-	0.1	закрепление отсутствует
172	578563.54	2228157.66	-	0.1	закрепление отсутствует
173	578569.82	2228143.74	-	0.1	закрепление отсутствует
174	578591.97	2228135.91	-	0.1	закрепление отсутствует
175	578609.02	2228223.30	-	0.1	закрепление отсутствует
176	578615.29	2228247.03	-	0.1	закрепление отсутствует
177	578646.02	2228314.54	Картометрический метод	1.0	-
178	578665.18	2228370.83	Картометрический метод	1.0	-
115	578744.44	2228506.09	Картометрический метод	1.0	-
Зона1(7)	-	-	-	-	-
179	579893.21	2217429.03	-	0.3	-
180	579891.29	2217443.50	-	0.3	-
181	579883.53	2217468.33	-	0.3	-
182	579884.85	2217473.58	-	0.3	-
183	579878.01	2217480.64	-	0.3	-
184	579879.77	2217486.55	-	0.3	-
185	579871.90	2217517.93	-	0.3	-
186	579869.94	2217535.06	-	0.3	-
187	579856.17	2217533.81	-	0.3	-
188	579815.07	2217534.81	-	0.3	-
189	579805.83	2217500.22	-	0.3	-
190	579800.53	2217460.54	-	0.3	-
191	579805.87	2217453.26	-	0.3	-
192	579807.05	2217448.37	-	0.3	-
193	579812.17	2217444.66	-	0.3	-
194	579813.33	2217441.97	-	0.3	-
195	579814.96	2217407.40	-	0.3	-
196	579817.57	2217404.77	-	0.3	-
197	579820.68	2217403.17	-	0.3	-
198	579875.10	2217401.86	-	0.3	-
199	579884.21	2217421.46	-	0.3	-
200	579881.39	2217431.94	-	0.3	-
179	579893.21	2217429.03	-	0.3	-
Зона1(8)	-	-	-	-	-
201	579895.65	2217136.61	Картометрический метод	1.0	-
202	579860.07	2217239.28	Картометрический метод	1.0	-
203	579794.50	2217251.22	Картометрический метод	1.0	-
204	579767.90	2217255.05	Картометрический метод	1.0	-
205	579759.34	2217229.55	Картометрический метод	1.0	-
206	579748.70	2217183.89	Картометрический метод	1.0	-
207	579802.17	2217173.65	Картометрический метод	1.0	-
208	579817.58	2217141.86	Картометрический метод	1.0	-

1	2	3	4	5	6
209	579871.30	2217124.23	Картометрический метод	1.0	-
201	579895.65	2217136.61	Картометрический метод	1.0	-
Зона1(9)	-	-	-	-	-
210	579815.68	2217609.46	Картометрический метод	1.0	-
211	579804.68	2217624.49	Картометрический метод	1.0	-
212	579776.44	2217625.00	Картометрический метод	1.0	-
213	579779.79	2217595.47	Картометрический метод	1.0	-
214	579778.61	2217562.84	Картометрический метод	1.0	-
215	579801.92	2217560.69	Картометрический метод	1.0	-
210	579815.68	2217609.46	Картометрический метод	1.0	-
Зона1(10)	-	-	-	-	-
216	579657.12	2217580.95	Картометрический метод	1.0	-
217	579646.84	2217584.04	-	0.1	Угол забора
218	579632.41	2217588.04	-	0.1	Угол забора (изгороди, ограды, металлической сеткой)
219	579634.21	2217599.02	-	0.1	Угол забора (изгороди, ограды, металлической сеткой)
220	579621.31	2217602.10	-	0.1	Временный межевой знак
221	579592.24	2217609.71	Картометрический метод	1.0	-
222	579583.11	2217611.93	-	0.1	Временный межевой знак
223	579577.40	2217613.49	-	0.1	Закрепление отсутствует
224	579560.91	2217617.95	-	0.1	Временный межевой знак
225	579557.40	2217604.99	-	0.1	Закрепление отсутствует
226	579554.64	2217594.79	-	0.1	Закрепление отсутствует
227	579552.84	2217588.59	-	0.1	Закрепление отсутствует
228	579540.53	2217546.17	-	0.1	Закрепление отсутствует
229	579555.89	2217541.99	-	0.1	Временный межевой знак
230	579616.07	2217525.47	-	0.1	Нет закрепления
231	579641.96	2217518.82	Картометрический метод	1.0	-
216	579657.12	2217580.95	Картометрический метод	1.0	-
Зона1(11)	-	-	-	-	-

1	2	3	4	5	6
232	579622.61	2217147.31	Картометрический метод	1.0	-
233	579437.99	2217203.01	Картометрический метод	1.0	-
234	579435.25	2217194.07	Картометрический метод	1.0	-
235	579379.50	2217011.70	Картометрический метод	1.0	-
236	579435.53	2216990.68	Картометрический метод	1.0	-
237	579467.23	2217125.91	Картометрический метод	1.0	-
238	579600.80	2217084.82	Картометрический метод	1.0	-
239	579619.30	2217137.22	Картометрический метод	1.0	-
232	579622.61	2217147.31	Картометрический метод	1.0	-
Зона1(12)	-	-	-	-	-
240	579516.22	2218010.94	-	0.3	-
241	579476.42	2218021.30	-	0.3	-
242	579469.73	2217997.28	-	0.1	Закрепление отсутствует
243	579470.53	2217997.13	-	0.1	Закрепление отсутствует
244	579479.94	2217994.48	-	0.1	Закрепление отсутствует
245	579468.91	2217955.39	-	0.1	Закрепление отсутствует
246	579499.23	2217947.83	-	0.3	-
240	579516.22	2218010.94	-	0.3	-
Зона1(13)	-	-	-	-	-
247	579530.75	2217753.99	-	0.1	Нет закрепления
248	579505.60	2217760.52	-	0.1	Нет закрепления
249	579411.30	2217785.00	-	0.3	-
250	579380.40	2217793.76	-	0.03	Нет закрепления
251	579338.02	2217805.33	-	0.03	Нет закрепления
252	579321.51	2217808.49	Картометрический метод	1.0	-
253	579303.01	2217741.07	-	0.03	Нет закрепления
254	579289.57	2217691.97	-	0.3	-
255	579367.42	2217671.20	-	0.3	-
256	579383.83	2217727.08	-	0.3	-
257	579393.93	2217727.59	-	0.3	-
258	579412.57	2217721.88	-	0.3	-
259	579441.50	2217713.00	-	0.3	-
260	579487.53	2217698.88	-	0.1	Нет закрепления
261	579513.44	2217690.86	-	0.1	Нет закрепления
247	579530.75	2217753.99	-	0.1	Нет закрепления
Зона1(14)	-	-	-	-	-
262	579468.25	2217353.09	Картометрический метод	1.0	-
263	579451.88	2217358.03	-	0.1	Нет закрепления
264	579441.63	2217361.48	-	0.1	Нет закрепления
265	579430.06	2217364.34	-	0.1	Нет закрепления
266	579421.79	2217366.57	-	0.03	Столб деревянный
267	579420.28	2217360.96	-	0.03	Столб деревянный

1	2	3	4	5	6
268	579409.82	2217363.64	-	0.03	Столб деревянный
269	579385.64	2217370.17	Картометрический метод	1.0	-
270	579379.65	2217371.83	Картометрический метод	1.0	-
271	579381.60	2217379.37	Картометрический метод	1.0	-
272	579375.59	2217381.82	Картометрический метод	1.0	-
273	579369.99	2217383.17	Картометрический метод	1.0	-
274	579370.62	2217385.26	Картометрический метод	1.0	-
275	579372.83	2217392.64	Картометрический метод	1.0	-
276	579375.69	2217401.69	Картометрический метод	1.0	-
277	579376.55	2217404.74	Картометрический метод	1.0	-
278	579377.49	2217407.88	Картометрический метод	1.0	-
279	579378.44	2217410.86	Картометрический метод	1.0	-
280	579383.46	2217428.26	Картометрический метод	1.0	-
281	579352.72	2217436.72	Картометрический метод	1.0	-
282	579351.59	2217432.93	Картометрический метод	1.0	-
283	579349.78	2217427.39	Картометрический метод	1.0	-
284	579345.00	2217411.25	Картометрический метод	1.0	-
285	579340.92	2217411.06	Картометрический метод	1.0	-
286	579339.62	2217407.86	-	0.1	Нет закрепления
287	579337.18	2217402.75	-	0.1	Нет закрепления
288	579335.83	2217403.17	-	0.1	Нет закрепления
289	579333.63	2217395.50	-	0.1	Нет закрепления
290	579340.74	2217393.16	-	0.1	Нет закрепления
291	579338.88	2217385.22	Картометрический метод	1.0	-
292	579305.08	2217391.76	-	0.03	Столб деревянный
293	579278.04	2217399.39	-	0.03	Столб деревянный
294	579276.16	2217400.53	Картометрический метод	1.0	-
295	579278.81	2217410.86	Картометрический метод	1.0	-
296	579259.80	2217415.73	Картометрический метод	1.0	-
297	579252.90	2217417.66	Картометрический метод	1.0	-
298	579227.17	2217424.68	Картометрический метод	1.0	-
299	579218.57	2217393.51	Картометрический метод	1.0	-

1	2	3	4	5	6
300	579217.17	2217393.86	Картометрический метод	1.0	-
301	579214.51	2217383.12	Картометрический метод	1.0	-
302	579213.44	2217383.38	Картометрический метод	1.0	-
303	579211.65	2217376.31	Картометрический метод	1.0	-
304	579238.35	2217370.16	Картометрический метод	1.0	-
305	579266.79	2217362.38	-	0.03	Угол сооружения
306	579270.40	2217361.27	-	0.03	Угол сооружения
307	579275.86	2217359.90	-	0.03	Угол сооружения
308	579286.99	2217357.38	-	0.03	Столб деревянный
309	579291.18	2217356.43	-	0.03	Столб деревянный
310	579294.10	2217355.75	-	0.03	Столб деревянный
311	579335.28	2217345.86	Картометрический метод	1.0	-
312	579357.05	2217340.38	Картометрический метод	1.0	-
313	579387.27	2217333.37	Картометрический метод	1.0	-
314	579397.67	2217330.47	-	0.03	Столб деревянный
315	579406.05	2217328.38	-	0.03	Столб деревянный
316	579423.67	2217323.82	-	0.03	Угол сооружения
317	579427.60	2217322.54	-	0.03	Угол сооружения
318	579457.80	2217315.00	Картометрический метод	1.0	-
262	579468.25	2217353.09	Картометрический метод	1.0	-
Зона1(15)	-	-	-	-	-
319	579518.58	2217532.33	Картометрический метод	1.0	-
320	579196.71	2217622.03	Картометрический метод	1.0	-
321	579161.46	2217505.48	Картометрический метод	1.0	-
322	579213.12	2217490.83	-	0.1	Нет закрепления
323	579276.56	2217473.03	-	0.1	Нет закрепления
324	579485.19	2217414.68	Картометрический метод	1.0	-
319	579518.58	2217532.33	Картометрический метод	1.0	-
Зона1(16)	-	-	-	-	-
325	579408.52	2217643.45	Картометрический метод	1.0	-
326	579285.10	2217675.18	Картометрический метод	1.0	-
327	579270.19	2217619.96	Картометрический метод	1.0	-

1	2	3	4	5	6
328	579393.72	2217586.57	Картометрический метод	1.0	-
325	579408.52	2217643.45	Картометрический метод	1.0	-
Зона1(17)	-	-	-	-	-
329	579451.34	2217299.73	Картометрический метод	1.0	-
330	579383.55	2217318.24	Картометрический метод	1.0	-
331	579360.01	2217324.38	Картометрический метод	1.0	-
332	579269.05	2217348.00	Картометрический метод	1.0	-
333	579243.87	2217354.71	Картометрический метод	1.0	-
334	579243.94	2217355.28	Картометрический метод	1.0	-
335	579237.90	2217357.19	Картометрический метод	1.0	-
336	579237.39	2217356.26	Картометрический метод	1.0	-
337	579225.26	2217359.77	Картометрический метод	1.0	-
338	579214.08	2217362.89	Картометрический метод	1.0	-
339	579199.71	2217309.27	Картометрический метод	1.0	-
340	579171.25	2217315.43	Картометрический метод	1.0	-
341	579163.22	2217282.31	-	0.3	Закрепление отсутствует
342	579162.68	2217277.57	-	0.3	Закрепление отсутствует
343	579160.31	2217278.03	-	0.3	Закрепление отсутствует
344	579159.59	2217273.98	-	0.3	Закрепление отсутствует
345	579159.11	2217271.26	-	0.3	Закрепление отсутствует
346	579158.34	2217267.02	-	0.1	Закрепление отсутствует
347	579174.49	2217263.16	-	0.1	Закрепление отсутствует
348	579241.95	2217252.44	-	0.1	Закрепление отсутствует
349	579241.59	2217250.71	-	0.1	Закрепление отсутствует
350	579237.57	2217231.18	-	0.1	Закрепление отсутствует
351	579238.13	2217228.41	-	0.1	Закрепление отсутствует
352	579245.53	2217206.46	-	0.1	Закрепление отсутствует
353	579244.04	2217203.84	-	0.1	Закрепление отсутствует
354	579237.48	2217193.77	-	0.1	Закрепление отсутствует
355	579226.86	2217177.40	-	0.1	Закрепление отсутствует

1	2	3	4	5	6
356	579229.22	2217170.84	-	0.1	Закрепление отсутствует
357	579226.20	2217157.23	-	0.1	Закрепление отсутствует
358	579264.33	2217148.14	-	0.1	Закрепление отсутствует
359	579265.52	2217146.39	-	0.1	Закрепление отсутствует
360	579247.19	2217149.60	-	0.1	Закрепление отсутствует
361	579198.22	2217158.15	-	0.1	Закрепление отсутствует
362	579185.98	2217160.31	-	0.1	Закрепление отсутствует
363	579159.38	2217165.65	-	0.1	Закрепление отсутствует
364	579135.99	2217171.32	-	0.1	Закрепление отсутствует
365	579101.05	2217200.11	-	0.1	Закрепление отсутствует
366	579099.83	2217203.17	-	0.1	Закрепление отсутствует
367	579111.16	2217237.99	-	0.07	Закрепление отсутствует
368	579132.69	2217234.62	-	0.07	Закрепление отсутствует
369	579140.36	2217270.20	-	0.07	Закрепление отсутствует
370	579099.12	2217277.62	-	0.1	Закрепление отсутствует
371	579062.53	2217284.20	-	0.1	Закрепление отсутствует
372	579045.08	2217287.51	-	0.1	Закрепление отсутствует
373	579038.31	2217256.06	-	0.1	Закрепление отсутствует
374	579034.50	2217256.59	-	0.1	Закрепление отсутствует
375	579029.91	2217225.29	-	0.1	Закрепление отсутствует
376	579020.70	2217196.59	-	0.3	-
377	579016.11	2217189.67	-	0.1	Закрепление отсутствует
378	579024.13	2217177.87	-	0.1	Закрепление отсутствует
379	579083.01	2217092.82	-	0.1	Закрепление отсутствует
380	579058.81	2217076.79	-	0.1	Закрепление отсутствует
381	579094.10	2217022.75	-	0.1	Закрепление отсутствует
382	579084.54	2217016.17	-	0.1	Закрепление отсутствует
383	579096.59	2216998.64	-	0.1	Закрепление отсутствует
384	579091.51	2216994.73	-	0.1	Закрепление отсутствует
385	579099.33	2216984.49	-	0.1	Закрепление отсутствует

1	2	3	4	5	6
386	579071.39	2216963.29	-	0.1	Закрепление отсутствует
387	579089.53	2216940.34	-	0.1	Закрепление отсутствует
388	579134.60	2216879.84	-	0.1	Закрепление отсутствует
389	579150.64	2216895.00	-	0.1	Закрепление отсутствует
390	579231.63	2216954.67	-	0.1	Закрепление отсутствует
391	579286.51	2216959.63	-	0.1	Закрепление отсутствует
392	579285.21	2216949.91	-	0.1	Закрепление отсутствует
393	579268.06	2216896.35	-	0.1	Закрепление отсутствует
394	579267.56	2216890.06	-	0.1	Закрепление отсутствует
395	579274.77	2216866.00	-	0.1	Закрепление отсутствует
396	579278.44	2216864.95	-	0.03	Закрепление отсутствует
397	579285.17	2216859.63	-	0.1	Закрепление отсутствует
398	579289.96	2216859.71	-	0.1	Нет закрепления
399	579270.90	2216800.95	-	0.1	Нет закрепления
400	579277.87	2216798.12	-	0.1	Нет закрепления
401	579279.81	2216797.39	-	0.1	Нет закрепления
402	579299.22	2216856.63	-	0.1	Нет закрепления
403	579357.56	2216998.31	-	0.1	Закрепление отсутствует
404	579361.01	2217007.63	-	0.1	Закрепление отсутствует
405	579362.07	2217007.39	-	0.1	Закрепление отсутствует
406	579368.06	2217026.09	-	0.1	Закрепление отсутствует
407	579366.67	2217026.47	-	0.1	Закрепление отсутствует
408	579375.83	2217056.07	-	0.1	Закрепление отсутствует
409	579377.04	2217055.71	-	0.1	Закрепление отсутствует
410	579385.72	2217085.25	-	0.1	Закрепление отсутствует
411	579384.93	2217085.47	-	0.1	Закрепление отсутствует
412	579397.44	2217139.21	-	0.1	Угол забора (изгороди, ограды, металлической сеткой)
413	579407.39	2217171.69	-	0.1	Нет закрепления
414	579408.45	2217178.08	-	0.1	Закрепление отсутствует
415	579417.32	2217209.39	-	0.1	Закрепление отсутствует
416	579415.95	2217211.55	-	0.1	Закрепление отсутствует

1	2	3	4	5	6
417	579378.40	2217227.36	-	0.1	Закрепление отсутствует
418	579386.67	2217250.75	-	0.1	Закрепление отсутствует
419	579392.11	2217251.46	-	0.1	Закрепление отсутствует
420	579434.79	2217257.01	-	0.1	Закрепление отсутствует
421	579438.18	2217257.45	-	0.1	Закрепление отсутствует
422	579449.58	2217294.03	Картометрический метод	1.0	-
329	579451.34	2217299.73	Картометрический метод	1.0	-
Зона1(18)	-	-	-	-	-
423	579279.60	2217731.82	Картометрический метод	1.0	-
424	579256.63	2217737.39	-	0	-
425	579252.95	2217727.10	Картометрический метод	1.0	-
426	579252.03	2217727.48	Картометрический метод	1.0	-
427	579248.19	2217717.38	Картометрический метод	1.0	-
428	579238.88	2217727.68	-	0.1	Закрепление отсутствует
429	579239.60	2217730.38	-	0.1	Закрепление отсутствует
430	579198.01	2217745.41	-	0.1	Закрепление отсутствует
431	579194.30	2217735.55	-	0.1	Закрепление отсутствует
432	579192.34	2217735.81	-	0.1	Закрепление отсутствует
433	579177.03	2217680.06	-	0.1	Закрепление отсутствует
434	579170.44	2217681.72	-	0.1	Закрепление отсутствует
435	579170.34	2217680.72	-	0.1	Закрепление отсутствует
436	579168.33	2217681.21	-	0.1	Закрепление отсутствует
437	579166.53	2217674.24	-	0.1	Закрепление отсутствует
438	579163.62	2217674.99	-	0.1	Закрепление отсутствует
439	579161.01	2217666.25	-	0.1	Закрепление отсутствует
440	579156.20	2217649.68	-	0.1	Закрепление отсутствует
441	579183.49	2217648.41	-	0.1	Закрепление отсутствует
442	579196.62	2217645.26	-	0.1	Закрепление отсутствует
443	579253.16	2217633.18	-	0.03	Иные способы закрепления границ
444	579265.57	2217678.58	-	0.03	-
423	579279.60	2217731.82	Картометрический метод	1.0	-

1	2	3	4	5	6
Зона1(19)	-	-	-	-	-
445	579237.82	2218167.38	-	0.1	Закрепление отсутствует
446	579233.15	2218171.91	-	0.1	Закрепление отсутствует
447	579231.24	2218169.94	-	0.1	Закрепление отсутствует
448	579221.69	2218162.60	-	0.1	Закрепление отсутствует
449	579204.17	2218191.74	-	0.1	Закрепление отсутствует
450	579202.11	2218195.86	-	0.1	Закрепление отсутствует
451	579191.03	2218189.65	-	0.1	Закрепление отсутствует
452	579168.75	2218229.51	-	0.1	Закрепление отсутствует
453	579141.10	2218282.17	-	0.1	Закрепление отсутствует
454	579058.16	2218237.98	-	0.1	Нет закрепления
455	579059.80	2218234.95	-	0.1	Нет закрепления
456	579057.19	2218233.55	-	0.1	Нет закрепления
457	579059.84	2218229.04	-	0.3	-
458	579074.65	2218203.61	-	0.3	-
459	579074.23	2218203.16	-	0.3	-
460	579076.29	2218199.54	-	0.3	-
461	579074.51	2218198.33	-	0.3	-
462	579088.91	2218174.04	-	0.1	Нет закрепления
463	579075.15	2218165.83	-	0.1	Долговременный межевой знак
464	579080.67	2218156.61	-	0.1	Долговременный межевой знак
465	579078.51	2218154.61	-	0.1	Долговременный межевой знак
466	579073.33	2218150.97	-	0.1	Долговременный межевой знак
467	579070.89	2218149.10	-	0.1	Долговременный межевой знак
468	579064.55	2218145.87	-	0.1	Долговременный межевой знак
469	579058.68	2218141.99	-	0.3	-
470	579055.51	2218139.90	-	0.1	Долговременный межевой знак
471	579081.98	2218046.23	-	0.1	Закрепление отсутствует
472	579083.12	2218043.43	-	0.1	Закрепление отсутствует
473	579086.00	2218044.88	-	0.1	Закрепление отсутствует
474	579091.07	2218047.64	Картометрический метод	1.0	-
475	579091.46	2218046.78	Картометрический метод	1.0	-
476	579099.05	2218050.99	Картометрический метод	1.0	-
477	579156.03	2218079.18	Картометрический метод	1.0	-
478	579160.63	2218081.41	-	0.1	-
479	579161.46	2218081.70	-	0.1	Закрепление отсутствует

1	2	3	4	5	6
480	579162.27	2218084.27	-	0.1	Закрепление отсутствует
481	579161.19	2218086.41	-	0.1	Закрепление отсутствует
482	579160.31	2218087.27	-	0.1	Закрепление отсутствует
483	579156.89	2218092.05	-	0.1	Закрепление отсутствует
484	579156.78	2218092.97	-	0.1	Нет закрепления
485	579162.57	2218097.16	-	0.1	Закрепление отсутствует
486	579189.12	2218116.39	-	0.1	Закрепление отсутствует
487	579189.09	2218116.90	-	0.1	Закрепление отсутствует
445	579237.82	2218167.38	-	0.1	Закрепление отсутствует
Зона1(20)	-	-	-	-	-
488	579172.18	2217633.21	Картометрический метод	1.0	-
489	579144.58	2217633.68	Картометрический метод	1.0	-
490	579143.69	2217630.33	-	0.1	Нет закрепления
491	579126.47	2217574.39	-	0.1	Закрепление отсутствует
492	579113.62	2217577.63	-	0.1	Закрепление отсутствует
493	579109.72	2217561.98	-	0.1	Закрепление отсутствует
494	579108.56	2217557.71	-	0.1	Закрепление отсутствует
495	579106.09	2217558.50	-	0.1	Закрепление отсутствует
496	579103.64	2217551.01	-	0.1	Закрепление отсутствует
497	579106.00	2217550.05	-	0.1	Закрепление отсутствует
498	579135.12	2217540.93	-	0.1	Закрепление отсутствует
499	579135.37	2217541.85	-	0.1	Закрепление отсутствует
500	579142.70	2217539.51	-	0.1	Закрепление отсутствует
501	579169.01	2217623.99	-	0.1	Нет закрепления
488	579172.18	2217633.21	Картометрический метод	1.0	-
Зона1(21)	-	-	-	-	-
502	579336.21	2218414.18	-	0.3	-
503	579335.02	2218421.48	-	0.3	-
504	579333.68	2218426.33	-	0.3	-
505	579325.54	2218445.79	-	0.3	-
506	579324.77	2218445.34	-	0.3	-
507	579278.43	2218524.20	-	0.3	-
508	579277.75	2218523.65	-	0.3	-
509	579276.05	2218525.48	-	0.3	-
510	579256.08	2218544.27	-	0.3	-
511	579253.96	2218545.79	-	0.3	-
512	579220.96	2218534.43	-	0.3	-
513	579219.40	2218533.66	-	0.3	-
514	579207.55	2218527.87	-	0.3	-

1	2	3	4	5	6
515	579157.35	2218497.63	-	0.3	-
516	579150.75	2218493.65	-	0.3	-
517	579150.31	2218494.58	-	0.3	-
518	579150.81	2218494.62	-	0.3	-
519	579147.41	2218501.79	-	0.3	-
520	579144.17	2218499.98	-	0.3	-
521	579143.14	2218499.40	-	0.3	-
522	579140.19	2218505.49	-	0.3	Нет закрепления
523	579139.56	2218506.78	-	0.05	Столб(деревянный, бетонный, кирпичный)
524	579133.75	2218503.35	-	0.05	Столб(деревянный, бетонный, кирпичный)
525	579102.90	2218488.87	-	0.05	Столб(деревянный, бетонный, кирпичный)
526	579095.16	2218485.34	-	0.05	Столб(деревянный, бетонный, кирпичный)
527	579081.60	2218475.49	-	0.05	Столб(деревянный, бетонный, кирпичный)
528	579055.58	2218457.16	-	0.05	Столб(деревянный, бетонный, кирпичный)
529	579051.71	2218449.57	-	0.05	Столб(деревянный, бетонный, кирпичный)
530	579044.99	2218436.40	-	0.05	Столб(деревянный, бетонный, кирпичный)
531	579043.97	2218434.83	-	0.05	Столб(деревянный, бетонный, кирпичный)
532	578998.47	2218415.66	-	0.05	Столб(деревянный, бетонный, кирпичный)
533	578965.14	2218401.88	-	0.05	Столб(деревянный, бетонный, кирпичный)
534	578966.93	2218394.06	-	0.05	Столб(деревянный, бетонный, кирпичный)
535	578948.14	2218390.25	-	0.05	Столб(деревянный, бетонный, кирпичный)

1	2	3	4	5	6
536	578948.36	2218388.78	-	0.05	Столб (деревянный, бетонный, кирпичный)
537	578941.77	2218387.52	-	0.05	Столб (деревянный, бетонный, кирпичный)
538	578944.18	2218374.88	-	0.05	Столб (деревянный, бетонный, кирпичный)
539	578943.41	2218374.80	-	0.05	Столб(деревянный, бетонный, кирпичный)
540	578947.42	2218354.25	-	0.05	Столб (деревянный, бетонный, кирпичный)
541	578948.00	2218354.22	-	0.05	Столб (деревянный, бетонный, кирпичный)
542	578948.37	2218352.13	-	0.05	Столб (деревянный, бетонный, кирпичный)
543	578955.14	2218313.25	-	0.05	Столб(деревянный, бетонный, кирпичный)
544	578955.02	2218313.38	-	0.05	Столб(деревянный, бетонный, кирпичный)
545	578959.22	2218289.18	-	0.05	Столб(деревянный, бетонный, кирпичный)
546	578959.89	2218288.32	-	0.05	Столб(деревянный, бетонный, кирпичный)
547	578960.39	2218282.64	-	0.05	Столб(деревянный, бетонный, кирпичный)
548	578954.74	2218281.35	-	0.05	Столб(деревянный, бетонный, кирпичный)
549	578954.39	2218287.05	-	0.05	Столб(деревянный, бетонный, кирпичный)
550	578919.99	2218280.16	-	0.05	Столб(деревянный, бетонный, кирпичный)

1	2	3	4	5	6
551	578918.49	2218280.43	-	0.05	Столб(деревянный, бетонный, кирпичный)
552	578912.03	2218279.20	-	0.05	Столб(деревянный, бетонный, кирпичный)
553	578912.28	2218278.67	-	0.05	Столб(деревянный, бетонный, кирпичный)
554	578901.53	2218276.21	-	0.05	Столб(деревянный, бетонный, кирпичный)
555	578901.22	2218277.01	-	0.05	Столб(деревянный, бетонный, кирпичный)
556	578830.20	2218261.48	-	0.05	Столб(деревянный, бетонный, кирпичный)
557	578829.09	2218262.70	-	0.05	Столб(деревянный, бетонный, кирпичный)
558	578814.59	2218260.20	-	0.05	Столб(деревянный, бетонный, кирпичный)
559	578814.95	2218258.40	-	0.05	Столб(деревянный, бетонный, кирпичный)
560	578807.55	2218256.82	-	0.05	Столб(деревянный, бетонный, кирпичный)
561	578812.04	2218233.93	Картометрический метод	1.0	-
562	578811.43	2218233.73	Картометрический метод	1.0	-
563	578814.10	2218220.57	Картометрический метод	1.0	-
564	578815.01	2218220.67	Картометрический метод	1.0	-
565	578816.59	2218212.62	-	0.3	-
566	578823.10	2218213.86	-	0.3	-
567	578862.93	2218221.45	-	0.3	-
568	578864.97	2218210.13	-	0.3	-
569	578865.97	2218204.60	-	0.3	-
570	578892.53	2218209.36	-	0.3	-
571	578897.34	2218186.41	-	0.3	-
572	578984.91	2218207.72	Картометрический метод	1.0	-
573	578988.36	2218208.29	Картометрический метод	1.0	-
574	578988.66	2218208.54	Картометрический метод	1.0	-

1	2	3	4	5	6
575	578994.59	2218212.80	-	0	-
576	579012.06	2218223.77	-	0	-
577	579012.84	2218222.41	-	0	-
578	579017.56	2218225.40	-	0.3	-
579	579090.04	2218267.87	-	0.3	-
580	579111.74	2218280.97	-	0.3	-
581	579115.01	2218282.95	-	0.3	-
582	579124.83	2218288.86	-	0.1	-
583	579183.02	2218323.99	-	0.3	-
584	579200.71	2218334.67	-	0.3	-
585	579205.96	2218326.15	-	0.3	-
586	579204.60	2218332.53	-	0.3	-
587	579202.53	2218337.06	-	0.3	-
588	579199.88	2218343.10	-	0.3	-
589	579188.01	2218363.01	-	0.3	-
590	579190.71	2218364.82	-	0.3	-
591	579190.99	2218364.16	-	0.3	-
592	579218.61	2218381.36	-	0.3	-
593	579211.70	2218392.30	-	0.3	-
594	579218.00	2218396.55	-	0.3	-
595	579218.53	2218396.91	-	0.3	-
596	579245.99	2218350.24	-	0.3	-
597	579247.40	2218351.09	-	0.3	-
598	579250.78	2218353.17	-	0.3	-
599	579280.42	2218370.88	-	0.3	-
600	579277.70	2218375.13	-	0.3	-
601	579286.22	2218380.19	Картометрический метод	1.0	-
602	579295.57	2218385.97	-	0.3	-
603	579298.07	2218381.63	-	0.3	-
604	579308.20	2218388.14	-	0.3	-
605	579333.72	2218404.56	-	0.3	-
606	579335.48	2218409.19	-	0.3	-
607	579336.20	2218411.60	-	0.3	-
502	579336.21	2218414.18	-	0.3	-
Зона1(22)	-	-	-	-	-
608	579097.46	2217395.42	Картометрический метод	1.0	-
609	579037.07	2217411.76	Картометрический метод	1.0	-
610	579030.26	2217388.68	Картометрический метод	1.0	-
611	579034.53	2217384.22	Картометрический метод	1.0	-
612	579031.89	2217375.17	Картометрический метод	1.0	-
613	579023.97	2217344.12	Картометрический метод	1.0	-
614	579021.48	2217337.07	Картометрический метод	1.0	-
615	579014.91	2217319.08	Картометрический метод	1.0	-
616	579025.89	2217315.31	Картометрический метод	1.0	-
617	579025.53	2217314.59	Картометрический метод	1.0	-
618	579039.41	2217310.90	Картометрический метод	1.0	-
619	579039.77	2217311.63	Картометрический метод	1.0	-

1	2	3	4	5	6
620	579068.63	2217303.63	Картометрический метод	1.0	-
621	579086.66	2217361.29	Картометрический метод	1.0	-
608	579097.46	2217395.42	Картометрический метод	1.0	-
Зона1(23)	-	-	-	-	-
622	579321.70	2217951.81	Картометрический метод	1.0	-
623	579310.39	2217955.91	-	0.1	Нет закрепления
624	579305.05	2217957.96	-	0.1	Нет закрепления
625	579292.34	2217962.84	-	0.1	Нет закрепления
626	579288.13	2217964.08	-	0.1	Нет закрепления
627	579315.67	2218049.38	-	0.1	Нет закрепления
628	579310.08	2218049.88	Картометрический метод	1.0	-
629	579308.22	2218049.06	Картометрический метод	1.0	-
630	579306.71	2218047.64	-	0.1	Нет закрепления
631	579266.95	2217950.42	-	0.1	Нет закрепления
632	579251.83	2217956.96	-	0.1	Нет закрепления
633	579295.66	2218063.36	-	0.1	-
634	579294.41	2218064.19	-	0.1	-
635	579293.89	2218062.99	-	0.1	-
636	579269.52	2218072.70	-	0.1	-
637	579275.42	2218087.84	-	0.1	-
638	579287.31	2218102.15	-	0.1	Закрепление отсутствует
639	579299.90	2218124.75	-	0.1	Закрепление отсутствует
640	579301.34	2218125.48	-	0.1	Закрепление отсутствует
641	579307.12	2218134.36	-	0.1	Закрепление отсутствует
642	579303.58	2218137.57	-	0.1	Закрепление отсутствует
643	579300.05	2218133.30	-	0.1	Иные способы закрепления границ
644	579298.49	2218134.57	-	0.1	Иные способы закрепления границ
645	579294.50	2218132.18	-	0.1	Иные способы закрепления границ
646	579287.02	2218121.06	-	0.1	Иные способы закрепления границ
647	579275.60	2218105.12	-	0.1	-
648	579274.86	2218100.56	-	0.1	-
649	579261.81	2218081.62	-	0.1	-
650	579251.94	2218069.81	-	0.1	-
651	579239.99	2218056.50	-	0.1	-
652	579230.91	2218048.24	-	0.1	-
653	579221.32	2218039.21	-	0.1	-
654	579188.85	2218029.69	-	0.1	-
655	579173.28	2218023.95	-	0.1	Нет закрепления
656	579114.03	2218000.43	-	0.1	-
657	579113.44	2218001.95	-	0.1	-
658	579049.09	2217973.14	-	0.1	Нет закрепления

1	2	3	4	5	6
659	579047.41	2217972.61	-	0.1	Нет закрепления
660	579047.98	2217971.46	-	0.1	Нет закрепления
661	578994.29	2217945.16	-	0.1	Нет закрепления
662	578952.21	2217925.67	-	0.1	Закрепление отсутствует
663	578949.12	2217928.08	-	0.1	Закрепление отсутствует
664	578948.18	2217930.27	-	0.1	Закрепление отсутствует
665	578944.48	2217934.28	-	0.1	Закрепление отсутствует
666	578936.10	2217938.28	-	0.1	Закрепление отсутствует
667	578909.59	2217934.14	-	0.1	Закрепление отсутствует
668	578874.28	2217957.45	Картометрический метод	1.0	-
669	578834.66	2217983.51	Картометрический метод	1.0	-
670	578773.80	2218012.24	Картометрический метод	1.0	-
671	578749.29	2218024.60	Картометрический метод	1.0	-
672	578747.36	2218025.55	Картометрический метод	1.0	-
673	578721.85	2217986.30	Картометрический метод	1.0	-
674	578716.26	2217977.69	Картометрический метод	1.0	-
675	578720.48	2217974.14	Картометрический метод	1.0	-
676	578732.70	2217963.63	Картометрический метод	1.0	-
677	578742.92	2217959.49	Картометрический метод	1.0	-
678	578758.58	2217955.95	Картометрический метод	1.0	-
679	578761.22	2217952.88	Картометрический метод	1.0	-
680	578813.24	2217920.77	Картометрический метод	1.0	-
681	578872.34	2217897.53	Картометрический метод	1.0	-
682	578882.91	2217893.39	Картометрический метод	1.0	-
683	578895.80	2217887.49	Картометрический метод	1.0	-
684	578883.06	2217864.67	-	0.05	Закрепление отсутствует
685	578899.42	2217786.13	-	0.02	Закрепление отсутствует
686	578900.45	2217781.17	-	0.02	Закрепление отсутствует
687	578901.81	2217774.64	-	0.02	Закрепление отсутствует
688	578892.40	2217753.36	Картометрический метод	1.0	-
689	578908.01	2217744.89	-	0.05	Закрепление отсутствует

1	2	3	4	5	6
690	578953.70	2217714.92	-	0.02	Закрепление отсутствует
691	579034.65	2217661.81	-	0.02	Закрепление отсутствует
692	579036.59	2217660.54	-	0.05	Закрепление отсутствует
693	579047.18	2217656.30	-	0.05	Закрепление отсутствует
694	579106.16	2217654.68	-	0.05	Закрепление отсутствует
695	579126.11	2217651.08	-	0.1	-
696	579148.08	2217650.06	Картометрический метод	1.0	-
697	579196.88	2217748.01	Картометрический метод	1.0	-
698	579196.03	2217752.77	-	0.1	Закрепление отсутствует
699	579200.81	2217766.35	-	0.1	Закрепление отсутствует
700	579228.37	2217756.11	-	0.1	Закрепление отсутствует
701	579245.82	2217751.66	-	0.1	Закрепление отсутствует
702	579250.33	2217754.43	-	0.1	Закрепление отсутствует
703	579230.55	2217761.08	-	0.1	Закрепление отсутствует
704	579231.61	2217763.04	-	0.1	Закрепление отсутствует
705	579233.67	2217767.65	-	0.1	Закрепление отсутствует
706	579235.39	2217767.34	-	0.1	Закрепление отсутствует
707	579237.89	2217774.92	-	0.1	Закрепление отсутствует
708	579239.53	2217774.32	-	0.1	Закрепление отсутствует
709	579257.05	2217822.81	-	0.1	Закрепление отсутствует
710	579254.75	2217823.50	-	0.1	Закрепление отсутствует
711	579267.41	2217857.59	-	0.1	Закрепление отсутствует
712	579245.39	2217866.91	Картометрический метод	1.0	-
713	579257.40	2217889.18	Картометрический метод	1.0	-
714	579259.91	2217891.78	-	0.1	Нет закрепления
715	579267.36	2217915.54	-	0.1	Нет закрепления
716	579287.23	2217909.82	-	0.1	Нет закрепления
717	579296.85	2217907.05	-	0.1	Нет закрепления
718	579291.64	2217890.08	-	0.1	Нет закрепления
719	579279.97	2217855.14	-	0.1	Закрепление отсутствует
720	579280.73	2217854.88	-	0.1	Закрепление отсутствует
721	579281.81	2217854.51	Картометрический метод	1.0	-
722	579293.40	2217889.90	Картометрический метод	1.0	-

1	2	3	4	5	6
723	579301.50	2217887.65	Картометрический метод	1.0	-
724	579312.22	2217921.70	Картометрический метод	1.0	-
622	579321.70	2217951.81	Картометрический метод	1.0	-
Зона1(24)	-	-	-	-	-
725	579098.53	2217634.98	-	0.05	Закрепление отсутствует
726	579041.87	2217636.44	-	0.05	Закрепление отсутствует
727	578973.26	2217533.90	-	0.05	Закрепление отсутствует
728	578928.02	2217466.27	-	0.1	Закрепление отсутствует
729	578954.61	2217448.63	-	0.1	Закрепление отсутствует
730	578953.78	2217447.39	-	0.1	Закрепление отсутствует
731	578947.03	2217437.22	-	0.1	Закрепление отсутствует
732	578920.42	2217454.93	-	0.1	Закрепление отсутствует
733	578901.60	2217426.78	-	0.3	-
734	578905.37	2217424.22	-	0.3	-
735	578920.08	2217414.32	-	0.1	Закрепление отсутствует
736	578921.93	2217416.91	Картометрический метод	1.0	-
737	578940.07	2217406.08	Картометрический метод	1.0	-
738	578962.51	2217444.66	Картометрический метод	1.0	-
739	578963.86	2217444.02	-	0.1	Закрепление отсутствует
740	578969.34	2217441.27	-	0.1	Закрепление отсутствует
741	578975.83	2217451.23	-	0.1	Закрепление отсутствует
742	578990.75	2217509.45	-	0.1	Закрепление отсутствует
743	578996.37	2217505.77	-	0.05	Закрепление отсутствует
744	578994.19	2217502.13	-	0.05	Закрепление отсутствует
745	578996.19	2217501.03	-	0.05	Закрепление отсутствует
746	579013.85	2217491.33	-	0.05	Закрепление отсутствует
747	579015.58	2217490.38	-	0.05	Закрепление отсутствует
748	579064.43	2217565.51	-	0.05	Закрепление отсутствует
749	579066.33	2217571.39	-	0.05	Закрепление отсутствует
750	579067.67	2217573.30	-	0.05	Закрепление отсутствует
751	579087.01	2217608.49	-	0.05	Закрепление отсутствует

1	2	3	4	5	6
752	579085.83	2217609.14	-	0.05	Закрепление отсутствует
753	579093.13	2217621.08	-	0.05	Закрепление отсутствует
754	579092.57	2217622.23	-	0.05	Закрепление отсутствует
725	579098.53	2217634.98	-	0.05	Закрепление отсутствует
Зона1(25)	-	-	-	-	-
755	579045.45	2218023.54	-	0.1	Закрепление отсутствует
756	579043.83	2218026.54	-	0.1	Закрепление отсутствует
757	578992.24	2218003.40	-	0.1	Закрепление отсутствует
758	578985.52	2218032.33	-	0.1	Закрепление отсутствует
759	579004.65	2218036.32	-	0.1	Закрепление отсутствует
760	578994.60	2218068.72	-	0.1	Закрепление отсутствует
761	578984.25	2218057.18	-	0.3	-
762	578975.70	2218053.00	-	0.3	-
763	578933.78	2218044.16	-	0.3	-
764	578928.01	2218066.73	-	0.1	Закрепление отсутствует
765	578907.58	2218058.83	-	0.1	Закрепление отсутствует
766	578894.99	2218053.99	-	0.1	Закрепление отсутствует
767	578883.88	2218049.71	-	0.1	Нет закрепления
768	578850.53	2218035.90	-	0.1	Нет закрепления
769	578864.88	2217992.12	-	0.1	Закрепление отсутствует
770	578870.57	2217979.37	-	0.1	Закрепление отсутствует
771	578872.48	2217973.47	-	0.1	Закрепление отсутствует
772	578879.45	2217969.82	-	0.1	Закрепление отсутствует
773	578905.38	2217955.51	-	0.1	Закрепление отсутствует
774	578946.96	2217964.07	-	0.1	Закрепление отсутствует
775	578975.86	2217972.33	-	0.1	Закрепление отсутствует
776	578982.49	2217974.22	-	0.1	Закрепление отсутствует
777	579002.89	2217982.17	-	0.1	Закрепление отсутствует
778	579022.06	2217990.09	-	0.1	Закрепление отсутствует
779	579042.20	2217998.26	-	0.1	Нет закрепления
780	579033.20	2218001.37	-	0.1	Нет закрепления
781	579037.83	2218008.80	-	0.1	Закрепление отсутствует
782	579038.78	2218011.09	-	0.1	Закрепление отсутствует
783	579039.60	2218013.40	-	0.1	Закрепление отсутствует

1	2	3	4	5	6
784	579044.97	2218021.90	-	0.1	Закрепление отсутствует
755	579045.45	2218023.54	-	0.1	Закрепление отсутствует
Зона1(26)	-	-	-	-	-
785	579029.90	2217641.01	-	0.3	-
786	578990.95	2217666.56	-	0.1	Закрепление отсутствует
787	578947.90	2217694.80	-	0.1	Закрепление отсутствует
788	578943.68	2217697.58	-	0.1	Закрепление отсутствует
789	578942.89	2217698.09	-	0.1	Закрепление отсутствует
790	578940.79	2217699.48	-	0.3	-
791	578914.12	2217661.49	-	0.3	-
792	578910.83	2217656.00	-	0.1	Закрепление отсутствует
793	578909.17	2217653.23	-	0.1	Закрепление отсутствует
794	578905.18	2217646.55	-	0.1	Закрепление отсутствует
795	578901.01	2217649.31	-	0.3	-
796	578902.06	2217650.90	-	0.3	-
797	578889.48	2217657.44	-	0.3	-
798	578878.06	2217639.99	-	0.3	-
799	578875.04	2217635.39	-	0.3	-
800	578828.70	2217564.55	-	0.3	-
801	578854.65	2217549.03	-	0.3	-
802	578849.12	2217541.41	-	0.3	-
803	578858.09	2217535.58	-	0.3	-
804	578849.46	2217522.45	-	0.3	-
805	578844.42	2217513.56	-	0.3	-
806	578839.16	2217504.38	-	0.3	-
807	578835.75	2217506.47	-	0.3	-
808	578825.73	2217488.42	-	0.3	-
809	578832.44	2217483.96	-	0.3	-
810	578898.82	2217441.27	-	0.3	-
811	578948.48	2217516.94	-	0.3	-
812	578958.06	2217531.55	-	0.3	-
813	578961.36	2217536.58	-	0.3	-
785	579029.90	2217641.01	-	0.3	-
Зона1(27)	-	-	-	-	-
814	578930.86	2218543.20	-	0.05	Угол забора (изгороди, ограды, металлической сетки)
815	578912.98	2218603.18	-	0.05	Угол забора (изгороди, ограды, металлической сетки)
816	578751.95	2218570.05	-	0.1	Нет закрепления
817	578753.97	2218564.42	-	0.1	Угол забора (изгороди, ограды, металлической сеткой)
818	578755.52	2218557.50	-	0.1	Угол забора (изгороди, ограды,

1	2	3	4	5	6
					металлической сеткой)
819	578756.53	2218550.58	-	0.1	Угол забора (изгороди, ограды, металлической сеткой)
820	578757.84	2218547.43	-	0.1	Угол забора (изгороди, ограды, металлической сеткой)
821	578752.43	2218539.01	-	0.1	Угол забора (изгороди, ограды, металлической сеткой)
822	578761.93	2218488.50	-	0.1	Угол забора (изгороди, ограды, металлической сеткой)
823	578765.31	2218483.34	-	0.05	Столб (деревянный, бетонный, кирпичный)
824	578910.14	2218524.50	-	0.05	Угол забора (изгороди, ограды, металлической сетки)
825	578906.78	2218537.13	-	0.05	Угол забора (изгороди, ограды, металлической сетки)
814	578930.86	2218543.20	-	0.05	Угол забора (изгороди, ограды, металлической сетки)
Зона1(28)	-	-	-	-	-
826	578844.31	2218905.05	-	0.3	-
827	578838.00	2218917.63	-	0.3	-
828	578796.84	2218988.78	-	0.3	-
829	578790.05	2218989.52	-	0.3	-
830	578758.54	2218955.94	-	0.3	-
831	578762.01	2218955.20	-	0.3	-
832	578765.31	2218953.13	-	0.3	-
833	578769.43	2218948.48	-	0.3	-
834	578772.79	2218943.25	-	0.3	-
835	578776.63	2218928.58	-	0.3	-
836	578778.14	2218920.38	-	0.3	-
837	578779.79	2218903.68	-	0.3	-
838	578780.50	2218885.57	-	0.3	-
839	578779.31	2218882.52	-	0.3	-
840	578800.36	2218887.64	-	0.3	-
841	578840.90	2218896.86	-	0.3	-
842	578843.57	2218900.86	-	0.3	-
826	578844.31	2218905.05	-	0.3	-
Зона1(29)	-	-	-	-	-
843	578854.98	2219077.87	-	0.3	-
844	578846.95	2219082.89	-	0.3	-

1	2	3	4	5	6
845	578806.35	2219108.25	-	0.3	-
846	578804.14	2219104.20	-	0.3	-
847	578802.01	2219102.97	-	0.3	-
848	578798.78	2219098.27	-	0.3	-
849	578791.18	2219103.12	-	0.3	-
850	578784.88	2219109.53	-	0.3	-
851	578782.34	2219106.89	-	0.1	-
852	578756.40	2219080.25	-	0.1	-
853	578750.90	2219074.59	-	0.1	-
854	578671.69	2218990.61	-	0.1	Закрепление отсутствует
855	578673.57	2218989.03	-	0.1	Закрепление отсутствует
856	578701.75	2219019.41	-	0.1	Закрепление отсутствует
857	578736.38	2218987.68	-	0.1	Закрепление отсутствует
858	578737.58	2218986.87	-	0.1	Закрепление отсутствует
859	578738.91	2218985.98	-	0.1	Закрепление отсутствует
860	578760.55	2218971.44	-	0.1	Закрепление отсутствует
861	578797.45	2219009.73	-	0.3	-
862	578805.99	2219018.61	-	0.3	-
863	578829.67	2219042.45	-	0.3	-
864	578842.70	2219057.02	-	0.3	-
843	578854.98	2219077.87	-	0.3	-
Зона1(30)	-	-	-	-	-
865	578832.08	2218756.25	Картометрический метод	1.0	-
866	578831.81	2218765.74	-	0.3	-
867	578828.23	2218772.37	-	0.1	Временный межевой знак
868	578823.73	2218780.69	-	0.1	Временный межевой знак
869	578818.28	2218789.48	-	0.1	Временный межевой знак
870	578808.59	2218804.90	-	0.1	Временный межевой знак
871	578800.05	2218820.19	Картометрический метод	1.0	-
872	578776.26	2218858.75	-	0.1	Нет закрепления
873	578748.53	2218843.90	-	0.1	Нет закрепления
874	578748.42	2218844.81	-	0.1	Нет закрепления
875	578741.63	2218843.07	-	0.1	Нет закрепления
876	578735.47	2218866.36	-	0.1	Нет закрепления
877	578729.25	2218864.91	-	0.1	Временный межевой знак
878	578716.81	2218862.01	-	0.1	Временный межевой знак
879	578688.00	2218855.31	-	0.3	-
880	578706.64	2218762.12	-	0.3	-
881	578714.56	2218710.38	Картометрический метод	1.0	-
882	578720.70	2218711.33	Картометрический метод	1.0	-
883	578746.83	2218716.88	-	0.1	Временный межевой знак

1	2	3	4	5	6
884	578755.37	2218718.53	-	0.1	Временный межевой знак
885	578754.70	2218721.12	-	0.1	Временный межевой знак
886	578753.97	2218723.65	-	0.1	Временный межевой знак
887	578753.23	2218728.23	-	0.1	Временный межевой знак
888	578757.59	2218729.29	-	0.1	Временный межевой знак
889	578756.45	2218736.42	-	0.1	Временный межевой знак
890	578767.23	2218739.17	-	0.1	Временный межевой знак
891	578777.09	2218741.67	-	0.1	Временный межевой знак
892	578778.51	2218735.68	-	0.1	Временный межевой знак
893	578786.94	2218737.90	-	0.1	Временный межевой знак
894	578792.43	2218739.30	-	0.1	Временный межевой знак
895	578792.62	2218738.32	-	0.1	Временный межевой знак
896	578812.28	2218742.45	-	0.1	Временный межевой знак
897	578816.31	2218744.31	-	0.1	Временный межевой знак
898	578817.17	2218746.19	Картометрический метод	1.0	-
899	578817.21	2218748.45	Картометрический метод	1.0	-
865	578832.08	2218756.25	Картометрический метод	1.0	-
Зона I(31)	-	-	-	-	-
900	578510.06	2218070.59	Картометрический метод	1.0	-
901	578439.07	2218091.76	Картометрический метод	1.0	-
902	578440.19	2218102.11	-	0	-
903	578374.77	2218131.97	-	0.1	Нет закрепления
904	578341.54	2218147.14	-	0.1	Нет закрепления
905	578232.72	2218206.02	-	0.1	Нет закрепления
906	578208.18	2218223.99	-	0.1	Нет закрепления
907	578135.80	2218259.02	-	0.1	Нет закрепления
908	578104.12	2218274.36	-	0	-
909	577968.98	2218340.41	Картометрический метод	1.0	-
910	577810.49	2218416.55	Картометрический метод	1.0	-
911	577796.42	2218420.36	Картометрический метод	1.0	-
912	577774.90	2218418.49	Картометрический метод	1.0	-
913	577760.48	2218398.67	Картометрический метод	1.0	-
914	577706.09	2218277.56	Картометрический метод	1.0	-
915	577871.58	2218187.24	Картометрический метод	1.0	-

1	2	3	4	5	6
916	577867.20	2218178.39	Картометрический метод	1.0	-
917	577703.01	2218266.27	Картометрический метод	1.0	-
918	577702.27	2218243.79	Картометрический метод	1.0	-
919	577706.35	2218238.30	Картометрический метод	1.0	-
920	577846.12	2218157.43	Картометрический метод	1.0	-
921	577863.37	2218148.19	Картометрический метод	1.0	-
922	577883.24	2218135.99	-	0.3	-
923	577885.81	2218134.76	-	0.3	-
924	577882.73	2218125.65	-	0.3	-
925	577888.81	2218122.16	-	0.3	-
926	577889.27	2218121.01	-	0.3	-
927	577889.21	2218117.70	-	0.3	-
928	577885.49	2218115.20	-	0.3	-
929	577879.39	2218111.13	-	0.3	-
930	578017.06	2218045.48	-	0.3	-
931	578040.10	2218097.22	-	0.1	Нет закрепления
932	578043.47	2218095.57	-	0.1	Нет закрепления
933	578063.05	2218085.95	-	0.1	Нет закрепления
934	578040.13	2218034.47	-	0.3	-
935	578088.00	2218011.65	-	0.3	-
936	578132.77	2218006.98	-	0.3	-
937	578166.91	2218005.19	Картометрический метод	1.0	-
938	578377.58	2218073.60	Картометрический метод	1.0	-
939	578397.49	2218063.56	Картометрический метод	1.0	-
940	578484.40	2218032.00	Картометрический метод	1.0	-
941	578487.52	2218029.91	Картометрический метод	1.0	-
942	578490.28	2218034.72	Картометрический метод	1.0	-
943	578509.83	2218062.68	Картометрический метод	1.0	-
900	578510.06	2218070.59	Картометрический метод	1.0	-
Зона1(32)	-	-	-	-	-
944	577859.00	2218130.79	Картометрический метод	1.0	-
945	577816.41	2218152.18	Картометрический метод	1.0	-
946	577806.56	2218157.58	Картометрический метод	1.0	-
947	577797.47	2218161.18	Картометрический метод	1.0	-
948	577791.13	2218163.69	Картометрический метод	1.0	-
949	577786.46	2218167.00	Картометрический метод	1.0	-
950	577783.43	2218174.19	Картометрический метод	1.0	-
951	577784.34	2218176.45	Картометрический метод	1.0	-

1	2	3	4	5	6
952	577788.89	2218178.47	Картометрический метод	1.0	-
953	577699.68	2218229.32	Картометрический метод	1.0	-
954	577692.69	2218238.74	Картометрический метод	1.0	-
955	577693.26	2218269.86	Картометрический метод	1.0	-
956	577698.71	2218284.80	Картометрический метод	1.0	-
957	577712.51	2218316.56	Картометрический метод	1.0	-
958	577760.93	2218417.91	Картометрический метод	1.0	-
959	577720.72	2218404.46	Картометрический метод	1.0	-
960	577672.61	2218379.81	Картометрический метод	1.0	-
961	577588.58	2218323.26	Картометрический метод	1.0	-
962	577602.82	2218286.28	Картометрический метод	1.0	-
963	577671.73	2218234.32	Картометрический метод	1.0	-
964	577681.09	2218220.34	Картометрический метод	1.0	-
965	577676.30	2218208.40	Картометрический метод	1.0	-
966	577651.54	2218165.50	Картометрический метод	1.0	-
967	577662.48	2218161.62	Картометрический метод	1.0	-
968	577699.69	2218172.89	Картометрический метод	1.0	-
969	577723.35	2218173.11	Картометрический метод	1.0	-
970	577766.70	2218164.87	Картометрический метод	1.0	-
971	577797.05	2218150.74	Картометрический метод	1.0	-
972	577856.95	2218122.32	Картометрический метод	1.0	-
944	577859.00	2218130.79	Картометрический метод	1.0	-
Зона1(33)	-	-	-	-	-
973	577771.79	2215751.24	-	0.1	Временный межевой знак
974	577766.94	2215781.96	-	0.1	Временный межевой знак
975	577763.23	2215805.46	-	0.1	Временный межевой знак
976	577766.74	2215805.90	-	0.1	Временный межевой знак
977	577745.95	2215938.28	-	0.1	Временный межевой знак
978	577742.29	2215938.04	-	0.1	Временный межевой знак
979	577653.16	2215932.32	-	0.1	Временный межевой знак

1	2	3	4	5	6
980	577658.10	2215792.38	-	0.1	Временный межевой знак
981	577658.45	2215782.35	-	0.1	Временный межевой знак
982	577659.56	2215750.93	-	0.1	Временный межевой знак
973	577771.79	2215751.24	-	0.1	Временный межевой знак
Зона1(34)	-	-	-	-	-
983	577745.03	2215972.25	Картометрический метод	1.0	-
984	577710.63	2216107.33	Картометрический метод	1.0	-
985	577685.34	2216293.50	Картометрический метод	1.0	-
986	577669.15	2216352.69	Картометрический метод	1.0	-
987	577625.13	2216218.12	Картометрический метод	1.0	-
988	577622.61	2216192.32	Картометрический метод	1.0	-
989	577643.85	2216064.83	Картометрический метод	1.0	-
990	577652.45	2215966.68	Картометрический метод	1.0	-
983	577745.03	2215972.25	Картометрический метод	1.0	-
Зона1(35)	-	-	-	-	-
991	577594.58	2215717.92	Картометрический метод	1.0	-
992	577590.23	2215741.89	Картометрический метод	1.0	-
993	577590.43	2215768.72	Картометрический метод	1.0	-
994	577583.67	2215773.89	Картометрический метод	1.0	-
995	577582.13	2215780.44	Картометрический метод	1.0	-
996	577557.19	2215819.98	Картометрический метод	1.0	-
997	577556.16	2215886.68	Картометрический метод	1.0	-
998	577544.32	2215888.97	Картометрический метод	1.0	-
999	577526.49	2215906.05	Картометрический метод	1.0	-
1000	577518.92	2215912.24	Картометрический метод	1.0	-
1001	577503.13	2215913.56	Картометрический метод	1.0	-
1002	577485.79	2215915.04	Картометрический метод	1.0	-
1003	577431.97	2215917.56	Картометрический метод	1.0	-
1004	577424.99	2215914.58	Картометрический метод	1.0	-
1005	577424.51	2215914.74	-	0.1	Закрепление отсутствует
1006	577419.71	2215914.98	Картометрический метод	1.0	-

1	2	3	4	5	6
1007	577401.06	2215897.79	Картометрический метод	1.0	-
1008	577395.54	2215866.54	Картометрический метод	1.0	-
1009	577398.75	2215858.87	Картометрический метод	1.0	-
1010	577399.69	2215832.70	Картометрический метод	1.0	-
1011	577397.81	2215829.87	Картометрический метод	1.0	-
1012	577397.32	2215811.54	Картометрический метод	1.0	-
1013	577400.70	2215810.74	Картометрический метод	1.0	-
1014	577396.39	2215746.84	Картометрический метод	1.0	-
1015	577455.31	2215738.07	Картометрический метод	1.0	-
1016	577456.67	2215733.09	Картометрический метод	1.0	-
1017	577583.65	2215713.92	Картометрический метод	1.0	-
1018	577585.25	2215716.33	Картометрический метод	1.0	-
991	577594.58	2215717.92	Картометрический метод	1.0	-
Зона1(36)	-	-	-	-	-
1019	577564.22	2222041.02	-	0.1	Закрепление отсутствует
1020	577533.69	2222078.24	-	0.1	Закрепление отсутствует
1021	577527.64	2222084.83	-	0.1	Закрепление отсутствует
1022	577486.45	2222126.26	-	0.1	Закрепление отсутствует
1023	577469.00	2222142.38	-	0.3	-
1024	577467.76	2222145.95	-	0.3	-
1025	577465.67	2222145.96	-	0.3	-
1026	577438.66	2222178.68	-	0.3	-
1027	577436.11	2222181.23	-	0.3	-
1028	577432.40	2222184.24	Картометрический метод	1.0	-
1029	577444.75	2222199.31	Картометрический метод	1.0	-
1030	577451.26	2222219.70	Картометрический метод	1.0	-
1031	577460.63	2222263.79	Картометрический метод	1.0	-
1032	577451.35	2222267.99	Картометрический метод	1.0	-
1033	577441.49	2222221.85	Картометрический метод	1.0	-
1034	577435.80	2222203.98	Картометрический метод	1.0	-
1035	577425.27	2222191.29	Картометрический метод	1.0	-
1036	577391.49	2222223.96	Картометрический метод	1.0	-
1037	577383.20	2222213.56	-	0.3	-
1038	577380.93	2222211.35	-	0.3	-

1	2	3	4	5	6
1039	577376.25	2222200.16	-	0.3	-
1040	577347.89	2222189.75	-	0.3	-
1041	577309.40	2222176.19	-	0.1	Закрепление отсутствует
1042	577277.54	2222163.15	-	0.1	Закрепление отсутствует
1043	577293.36	2222134.63	-	0.3	-
1044	577296.26	2222129.13	-	0.3	-
1045	577300.83	2222120.41	-	0.3	-
1046	577311.72	2222103.17	-	0.3	-
1047	577317.80	2222093.55	-	0.3	-
1048	577331.30	2222074.35	-	0.3	-
1049	577310.52	2222060.19	-	0.3	-
1050	577290.03	2222046.25	-	0.1	Закрепление отсутствует
1051	577269.47	2222032.25	-	0.3	-
1052	577246.79	2222016.82	-	0.3	-
1053	577244.71	2222015.40	-	0.3	-
1054	577245.19	2222014.51	-	0.3	-
1055	577249.59	2222006.36	-	0.3	-
1056	577253.99	2221998.21	-	0.3	-
1057	577262.08	2221983.23	-	0.3	-
1058	577236.34	2221965.40	-	0.3	-
1059	577241.89	2221955.14	-	0.1	Закрепление отсутствует
1060	577269.48	2221970.58	-	0.1	Закрепление отсутствует
1061	577297.98	2221919.63	-	0.1	Закрепление отсутствует
1062	577448.62	2222002.22	-	0.1	Закрепление отсутствует
1063	577449.01	2222004.78	-	0.1	Закрепление отсутствует
1064	577481.48	2222004.89	-	0.1	Закрепление отсутствует
1065	577528.45	2222029.80	-	0.1	Закрепление отсутствует
1066	577543.21	2222037.42	-	0.1	Закрепление отсутствует
1067	577544.94	2222036.05	-	0.1	Закрепление отсутствует
1068	577552.50	2222034.63	-	0.1	Закрепление отсутствует
1069	577555.16	2222035.52	-	0.1	Закрепление отсутствует
1019	577564.22	2222041.02	-	0.1	Закрепление отсутствует
Зона1(37)	-	-	-	-	-
1070	577435.53	2219738.78	-	0.1	-
1071	577435.19	2219739.94	-	0.1	-
1072	577432.03	2219750.02	-	0.1	-
1073	577427.27	2219765.20	-	0.1	Закрепление отсутствует
1074	577420.60	2219786.49	-	0.1	Закрепление отсутствует
1075	577416.46	2219785.30	-	0.1	Закрепление отсутствует
1076	577400.97	2219829.56	-	0.1	Закрепление отсутствует

1	2	3	4	5	6
1077	577403.33	2219830.43	-	0.1	Временный межевой знак
1078	577402.85	2219831.78	-	0.1	Временный межевой знак
1079	577399.25	2219841.66	-	0.1	Временный межевой знак
1080	577393.87	2219841.48	-	0.1	Временный межевой знак
1081	577385.02	2219869.59	-	0.1	Временный межевой знак
1082	577383.10	2219869.22	-	0.1	Временный межевой знак
1083	577381.22	2219876.40	-	0.3	-
1084	577337.13	2219863.80	-	0.3	-
1085	577337.92	2219861.24	-	0.1	-
1086	577333.22	2219856.57	-	0.1	-
1087	577336.40	2219844.98	-	0.1	-
1088	577327.17	2219843.57	-	0.1	-
1089	577320.49	2219844.72	-	0.1	-
1090	577305.28	2219853.33	-	0.1	-
1091	577302.36	2219852.32	-	0.1	-
1092	577300.82	2219857.35	-	0.1	-
1093	577249.84	2219843.41	-	0.1	-
1094	577250.31	2219825.92	-	0.1	-
1095	577245.29	2219825.52	-	0.1	-
1096	577232.84	2219753.73	-	0.1	-
1097	577230.23	2219731.41	-	0.1	-
1098	577228.65	2219729.43	-	0.1	-
1099	577224.46	2219699.44	-	0.1	-
1100	577247.11	2219698.65	-	0.1	-
1101	577252.41	2219700.24	-	0.1	-
1102	577269.99	2219705.79	-	0.1	-
1103	577279.58	2219708.61	-	0.1	-
1104	577279.97	2219707.62	-	0.1	-
1105	577303.83	2219715.19	-	0.1	-
1106	577310.52	2219692.67	-	0.1	-
1107	577337.15	2219700.28	-	0.1	-
1108	577337.74	2219697.66	-	0.1	-
1109	577345.56	2219699.94	-	0.1	-
1110	577344.67	2219702.62	-	0.1	-
1111	577357.07	2219706.23	-	0.1	-
1112	577353.42	2219717.23	-	0.1	-
1113	577360.08	2219718.97	-	0.1	-
1070	577435.53	2219738.78	-	0.1	-
Зона1(38)	-	-	-	-	-
1114	577252.96	2216486.23	-	0.1	Нет закрепления
1115	577217.47	2216485.03	-	0.1	Нет закрепления
1116	577202.43	2216484.55	-	0.1	Нет закрепления
1117	577173.03	2216482.41	-	0.1	Нет закрепления
1118	577163.52	2216480.69	-	0.1	Нет закрепления
1119	577159.14	2216479.50	-	0.1	Нет закрепления
1120	577144.82	2216475.02	-	0.1	Нет закрепления
1121	577126.76	2216466.47	-	0.1	Нет закрепления
1122	577109.11	2216456.59	-	0.1	Нет закрепления
1123	577106.54	2216451.32	-	0.1	Закрепление отсутствует
1124	577074.16	2216439.19	-	0.1	Нет закрепления
1125	577058.65	2216433.38	-	0.1	Нет закрепления
1126	577082.08	2216432.37	-	0.1	Закрепление отсутствует

1	2	3	4	5	6
1127	577094.87	2216433.96	-	0.01	Закрепление отсутствует
1128	577105.21	2216435.25	-	0.1	Закрепление отсутствует
1129	577149.61	2216440.78	-	0.1	Нет закрепления
1130	577153.46	2216444.55	-	0.1	Нет закрепления
1131	577160.69	2216451.61	-	0.1	Нет закрепления
1132	577165.86	2216456.67	-	0.1	Нет закрепления
1133	577183.12	2216466.81	-	0.1	Нет закрепления
1134	577202.07	2216474.12	-	0.1	Нет закрепления
1135	577214.30	2216478.98	-	0.1	-
1136	577240.53	2216483.89	-	0.1	-
1114	577252.96	2216486.23	-	0.1	Нет закрепления
Зона1(39)	-	-	-	-	-
1137	577215.24	2221918.75	-	0.1	Закрепление отсутствует
1138	577183.08	2221970.85	-	0.1	Закрепление отсутствует
1139	577165.19	2221996.35	-	0.1	Закрепление отсутствует
1140	577114.42	2222037.15	-	0.1	Закрепление отсутствует
1141	577098.93	2222048.43	-	0.1	Закрепление отсутствует
1142	577076.21	2222024.10	-	0.1	Закрепление отсутствует
1143	577064.93	2222032.72	-	0.1	Закрепление отсутствует
1144	577058.97	2222035.78	-	0.1	Закрепление отсутствует
1145	577056.36	2222037.55	-	0.1	Закрепление отсутствует
1146	577022.66	2221907.33	Картометрический метод	1.0	-
1147	577017.44	2221886.18	-	0.1	Закрепление отсутствует
1148	577013.44	2221866.30	-	0.1	Закрепление отсутствует
1149	577015.39	2221865.98	-	0.1	Закрепление отсутствует
1150	577016.65	2221865.63	-	0.1	Закрепление отсутствует
1151	577018.72	2221867.43	-	0.1	Закрепление отсутствует
1152	577025.30	2221873.16	-	0.1	Закрепление отсутствует
1153	577033.17	2221882.23	-	0.1	Нет закрепления
1154	577035.09	2221884.34	-	0.1	Нет закрепления
1155	577043.98	2221897.52	-	0.1	Нет закрепления
1156	577045.43	2221900.27	-	0.1	Нет закрепления
1157	577083.85	2221862.20	-	0.1	Нет закрепления
1158	577126.21	2221821.71	-	0.1	Закрепление отсутствует
1137	577215.24	2221918.75	-	0.1	Закрепление отсутствует
Зона1(40)	-	-	-	-	-
1159	577062.55	2216639.47	-	0.3	-
1160	577043.06	2216649.45	-	0.3	-
1161	577034.85	2216633.31	-	0.3	-
1162	577041.29	2216629.92	-	0.3	-

1	2	3	4	5	6
1163	577037.96	2216623.61	-	0.3	-
1164	577050.98	2216616.73	-	0.3	-
1165	577055.21	2216625.05	-	0.3	-
1159	577062.55	2216639.47	-	0.3	-
Зона1(41)	-	-	-	-	-
1166	576989.90	2216876.35	-	0.1	Нет закрепления
1167	576915.51	2216876.01	-	0.1	Нет закрепления
1168	576914.67	2216839.59	-	0.1	Нет закрепления
1169	576926.69	2216839.31	-	0.1	Нет закрепления
1170	576927.41	2216845.69	-	0.1	Нет закрепления
1171	576927.90	2216845.80	-	0.1	Нет закрепления
1172	576928.15	2216856.98	-	0.1	Нет закрепления
1173	576922.04	2216857.18	-	0.1	Нет закрепления
1174	576922.57	2216873.04	-	0.1	Нет закрепления
1175	576956.87	2216871.88	-	0.1	Нет закрепления
1166	576989.90	2216876.35	-	0.1	Нет закрепления
Зона1(42)	-	-	-	-	-
1176	577183.25	2219446.40	-	0.1	Закрепление отсутствует
1177	577175.35	2219472.58	-	0.1	Закрепление отсутствует
1178	577174.36	2219472.28	-	0.1	Закрепление отсутствует
1179	577172.75	2219477.11	-	0.1	Закрепление отсутствует
1180	577170.18	2219476.21	-	0.1	Закрепление отсутствует
1181	577167.92	2219484.60	-	0.1	Закрепление отсутствует
1182	577147.03	2219482.88	-	0.1	Закрепление отсутствует
1183	577053.69	2219448.98	-	0.1	Закрепление отсутствует
1184	577048.35	2219462.39	-	0.1	Закрепление отсутствует
1185	577035.76	2219478.05	-	0.1	Закрепление отсутствует
1186	576975.82	2219552.61	-	0.1	Закрепление отсутствует
1187	576971.82	2219555.74	-	0.1	Закрепление отсутствует
1188	576918.86	2219541.52	-	0.1	Закрепление отсутствует
1189	576854.72	2219521.91	-	0.1	Закрепление отсутствует
1190	576738.01	2219486.23	-	0.1	Закрепление отсутствует
1191	576701.88	2219475.98	-	0.1	Закрепление отсутствует
1192	576697.89	2219474.85	-	0.1	Закрепление отсутствует
1193	576660.48	2219461.97	-	0.1	Закрепление отсутствует
1194	576662.22	2219454.60	-	0.1	Закрепление отсутствует
1195	576675.50	2219398.14	-	0.1	Закрепление отсутствует
1196	576739.24	2219358.33	-	0.1	Закрепление отсутствует

1	2	3	4	5	6
1197	576754.20	2219348.99	-	0.1	Закрепление отсутствует
1198	576774.42	2219340.57	-	0.1	Закрепление отсутствует
1199	576794.22	2219328.86	-	0.1	Закрепление отсутствует
1200	576889.20	2219272.66	-	0.1	Закрепление отсутствует
1201	577054.56	2219174.84	-	0.1	Закрепление отсутствует
1202	577072.49	2219164.14	-	0.1	Закрепление отсутствует
1203	577120.94	2219135.23	-	0.1	Закрепление отсутствует
1204	577145.84	2219169.89	-	0.1	Закрепление отсутствует
1205	577153.15	2219186.29	-	0.1	Закрепление отсутствует
1206	577161.87	2219249.38	-	0.1	Закрепление отсутствует
1207	577182.72	2219400.72	-	0.1	Временный межевой знак
1208	577182.71	2219405.16	-	0.1	Временный межевой знак
1209	577181.15	2219408.69	-	0.1	Временный межевой знак
1210	577178.70	2219414.22	-	0.1	Временный межевой знак
1211	577178.81	2219419.49	-	0.1	Закрепление отсутствует
1212	577179.34	2219445.19	-	0.1	Закрепление отсутствует
1176	577183.25	2219446.40	-	0.1	Закрепление отсутствует
Зона1(43)	-	-	-	-	-
1213	576983.30	2220783.33	-	0.03	-
1214	576904.59	2220813.93	-	0.3	-
1215	576895.32	2220829.08	-	0.3	-
1216	576889.06	2220839.36	-	0.3	-
1217	576909.62	2220883.20	-	0.3	-
1218	576923.57	2220905.86	-	0.03	-
1219	576921.73	2220898.93	-	0.03	-
1220	576921.03	2220890.99	-	0.03	-
1221	576922.11	2220875.63	-	0.03	-
1222	576925.00	2220867.84	-	0.03	-
1223	576931.55	2220851.49	-	0.03	-
1224	576948.38	2220827.49	-	0.03	-
1225	576978.54	2220789.01	-	0.03	-
1213	576983.30	2220783.33	-	0.03	-
Зона1(44)	-	-	-	-	-
1226	577254.81	2217492.15	-	0.1	закрепление отсутствует
1227	577254.41	2217494.87	-	0.1	закрепление отсутствует
1228	577253.47	2217497.32	-	0.1	закрепление отсутствует
1229	577252.10	2217499.41	-	0.1	закрепление отсутствует
1230	577250.41	2217501.11	-	0.1	закрепление отсутствует

1	2	3	4	5	6
1231	577248.50	2217502.41	-	0.1	закрепление отсутствует
1232	577246.45	2217503.29	-	0.1	закрепление отсутствует
1233	577221.73	2217511.22	-	0.1	закрепление отсутствует
1234	577218.90	2217506.14	-	0.1	Закрепление отсутствует
1235	577210.87	2217491.69	-	0.1	Закрепление отсутствует
1236	577204.61	2217483.01	-	0.1	Закрепление отсутствует
1237	577185.13	2217455.87	-	0.1	Закрепление отсутствует
1238	577069.48	2217533.28	-	0.1	Закрепление отсутствует
1239	577062.40	2217527.32	-	0.1	Закрепление отсутствует
1240	576990.49	2217545.59	-	0.1	Закрепление отсутствует
1241	576962.57	2217545.11	-	0.3	-
1242	576914.79	2217544.28	-	0.3	-
1243	576901.56	2217539.71	-	0.3	-
1244	576880.52	2217532.45	-	0.3	-
1245	576863.26	2217526.51	-	0.3	-
1246	576849.60	2217521.33	-	0.1	Закрепление отсутствует
1247	576834.03	2217515.43	-	0.3	-
1248	576815.53	2217507.31	-	0.3	-
1249	576809.53	2217510.29	-	0.3	-
1250	576805.26	2217507.42	-	0.3	-
1251	576770.06	2217496.09	-	0.3	-
1252	576719.11	2217479.02	-	0.3	-
1253	576659.98	2217461.76	-	0.3	-
1254	576610.43	2217448.66	-	0.3	-
1255	576590.13	2217442.37	-	0.3	-
1256	576548.27	2217430.62	-	0.3	-
1257	576506.78	2217419.83	-	0.3	-
1258	576468.33	2217411.91	-	0.3	-
1259	576411.63	2217413.80	-	0.3	-
1260	576442.79	2217397.27	-	0.1	-
1261	576470.83	2217402.98	-	0.1	-
1262	576531.70	2217406.99	-	0.1	-
1263	576540.16	2217416.67	-	0.3	-
1264	576632.90	2217442.33	-	0.3	-
1265	576713.77	2217464.70	-	0.3	-
1266	576817.18	2217501.70	-	0.3	-
1267	576824.21	2217502.92	-	0.3	-
1268	576852.09	2217507.74	-	0.3	-
1269	576891.18	2217508.43	-	0.3	-
1270	576915.93	2217500.48	-	0.3	-
1271	576918.77	2217499.57	-	0.3	-
1272	576952.19	2217479.11	-	0.3	-
1273	576990.81	2217452.81	-	0.3	-
1274	576973.68	2217425.52	-	0.3	-
1275	576969.26	2217418.48	-	0.3	-
1276	576964.68	2217411.19	-	0.3	-
1277	576986.99	2217404.62	-	0.3	-
1278	576997.73	2217396.23	-	0.3	-

1	2	3	4	5	6
1279	577090.31	2217323.84	-	0.1	закрепление отсутствует
1280	577158.40	2217418.65	-	0.1	закрепление отсутствует
1281	577167.74	2217412.03	-	0.1	закрепление отсутствует
1282	577186.11	2217399.00	-	0.1	Закрепление отсутствует
1283	577188.55	2217397.67	-	0.1	Закрепление отсутствует
1284	577190.83	2217396.97	-	0.1	Закрепление отсутствует
1285	577193.29	2217396.71	-	0.1	Закрепление отсутствует
1286	577195.85	2217396.94	-	0.1	Закрепление отсутствует
1287	577198.41	2217397.71	-	0.1	Закрепление отсутствует
1288	577200.87	2217399.07	-	0.1	закрепление отсутствует
1289	577203.07	2217401.03	-	0.1	закрепление отсутствует
1290	577223.59	2217429.95	-	0.1	закрепление отсутствует
1291	577245.77	2217461.32	-	0.1	закрепление отсутствует
1292	577247.04	2217463.45	-	0.1	закрепление отсутствует
1293	577247.87	2217466.00	-	0.1	закрепление отсутствует
1294	577254.54	2217489.26	-	0.1	закрепление отсутствует
1226	577254.81	2217492.15	-	0.1	закрепление отсутствует
1295	577001.74	2217459.74	-	0.3	-
1296	576945.55	2217497.76	-	0.3	-
1297	576920.42	2217510.75	-	0.3	-
1298	576888.21	2217519.57	-	0.3	-
1299	576868.62	2217520.22	-	0.3	-
1300	576899.04	2217530.15	-	0.3	-
1301	576913.47	2217532.10	-	0.3	-
1302	576939.14	2217534.04	-	0.3	-
1303	576951.84	2217533.43	-	0.3	-
1304	577034.40	2217519.21	-	0.3	-
1305	577027.16	2217500.26	-	0.3	-
1295	577001.74	2217459.74	-	0.3	-
Зона1(45)	-	-	-	-	-
1306	576907.99	2219212.78	Картометрический метод	1.0	-
1307	576861.21	2219241.23	-	0.1	Закрепление отсутствует
1308	576837.22	2219202.87	Картометрический метод	1.0	-
1309	576833.23	2219192.64	Картометрический метод	1.0	-
1310	576834.64	2219185.94	Картометрический метод	1.0	-
1311	576850.14	2219173.28	Картометрический метод	1.0	-

1	2	3	4	5	6
1312	576847.02	2219168.57	Картометрический метод	1.0	-
1313	576816.75	2219142.50	Картометрический метод	1.0	-
1314	576747.81	2219110.79	-	0.1	Закрепление отсутствует
1315	576736.22	2219105.45	-	0.1	Закрепление отсутствует
1316	576726.81	2219097.98	-	0.1	Закрепление отсутствует
1317	576703.01	2219079.06	-	0.1	Закрепление отсутствует
1318	576642.53	2219041.97	Картометрический метод	1.0	-
1319	576633.92	2219051.75	Картометрический метод	1.0	-
1320	576629.66	2219056.69	Картометрический метод	1.0	-
1321	576624.31	2219072.86	Картометрический метод	1.0	-
1322	576695.37	2219101.85	-	0.1	Закрепление отсутствует
1323	576667.20	2219185.81	-	0.1	Нет закрепления
1324	576659.62	2219183.25	-	0.1	Нет закрепления
1325	576646.74	2219221.65	-	0.1	Нет закрепления
1326	576643.69	2219230.65	-	0.3	-
1327	576625.99	2219255.01	-	0.3	-
1328	576621.39	2219252.73	-	0.1	Нет закрепления
1329	576619.95	2219252.19	-	0.1	Нет закрепления
1330	576615.58	2219250.55	-	0.1	Нет закрепления
1331	576611.11	2219248.85	-	0.1	Нет закрепления
1332	576560.07	2219229.43	-	0.1	Долговременный межевой знак
1333	576574.01	2219191.74	-	0.3	-
1334	576574.83	2219189.53	-	0.1	Закрепление отсутствует
1335	576593.46	2219139.19	-	0.3	-
1336	576617.78	2219073.47	-	0.1	Закрепление отсутствует
1337	576618.79	2219070.77	-	0.3	-
1338	576621.48	2219063.49	-	0.1	Закрепление отсутствует
1339	576624.65	2219054.49	-	0.1	Закрепление отсутствует
1340	576628.96	2219049.00	-	0.1	Закрепление отсутствует
1341	576640.30	2219034.52	-	0.1	Закрепление отсутствует
1342	576704.97	2219073.21	-	0.3	-
1343	576739.96	2219101.00	Картометрический метод	1.0	-
1344	576880.15	2219169.36	Картометрический метод	1.0	-
1345	576905.57	2219209.28	Картометрический метод	1.0	-
1306	576907.99	2219212.78	Картометрический метод	1.0	-
Зона1(46)	-	-	-	-	-
1346	577054.15	2217039.95	-	0.1	Закрепление отсутствует

1	2	3	4	5	6
1347	577053.80	2217047.38	-	0.1	Закрепление отсутствует
1348	577052.47	2217075.34	-	0.1	-
1349	577028.63	2217082.44	-	0.1	-
1350	576888.69	2217132.24	-	0.1	-
1351	576884.73	2217126.22	-	0.1	-
1352	576817.81	2217144.56	-	0.1	-
1353	576750.83	2217164.73	-	0.1	-
1354	576513.93	2217277.70	-	0.1	-
1355	576369.34	2217315.63	-	0.1	-
1356	576360.26	2217298.55	-	0.1	-
1357	576507.09	2217217.82	-	0.1	Закрепление отсутствует
1358	576492.27	2217191.62	-	0.1	Закрепление отсутствует
1359	576466.92	2217146.68	-	0.1	Закрепление отсутствует
1360	576479.36	2217141.02	-	0.1	Закрепление отсутствует
1361	576535.81	2217115.18	-	0.1	Закрепление отсутствует
1362	576555.82	2217106.03	-	0.1	Закрепление отсутствует
1363	576635.09	2217004.84	-	0.1	Закрепление отсутствует
1364	576644.45	2217003.65	-	0.1	Закрепление отсутствует
1365	576707.54	2216995.64	-	0.1	Закрепление отсутствует
1366	576780.66	2216986.40	-	0.1	Закрепление отсутствует
1367	576840.89	2216995.77	-	0.1	Закрепление отсутствует
1346	577054.15	2217039.95	-	0.1	Закрепление отсутствует
Зона1(47)	-	-	-	-	-
1368	576465.79	2220448.03	-	0.1	Закрепление отсутствует
1369	576452.32	2220456.71	-	0.1	Закрепление отсутствует
1370	576458.56	2220468.03	-	0.1	Закрепление отсутствует
1371	576455.91	2220469.86	-	0.1	Закрепление отсутствует
1372	576409.71	2220501.68	-	0.1	Закрепление отсутствует
1373	576388.77	2220476.98	-	0.1	Закрепление отсутствует
1374	576378.15	2220461.14	-	0.1	Закрепление отсутствует
1375	576403.00	2220444.31	-	0.1	Нет закрепления
1376	576405.65	2220442.51	-	0.1	Нет закрепления
1377	576418.86	2220433.55	-	0.1	Нет закрепления
1378	576439.58	2220419.54	-	0.1	Закрепление отсутствует
1368	576465.79	2220448.03	-	0.1	Закрепление отсутствует
Зона1(48)	-	-	-	-	-
1379	576417.81	2222603.69	Картометрический метод	1.0	-

1	2	3	4	5	6
1380	576392.99	2222628.08	Картометрический метод	1.0	-
1381	576367.25	2222612.67	Картометрический метод	1.0	-
1382	576392.54	2222588.47	Картометрический метод	1.0	-
1379	576417.81	2222603.69	Картометрический метод	1.0	-
Зона1(49)	-	-	-	-	-
1383	576518.96	2215814.69	-	0.1	Нет закрепления
1384	576428.15	2215815.81	-	0.1	закрепление отсутствует
1385	576428.61	2215856.96	-	0.1	закрепление отсутствует
1386	576247.32	2215858.62	-	0.1	закрепление отсутствует
1387	576246.13	2215810.89	-	0.1	закрепление отсутствует
1388	576201.18	2215810.77	-	0.1	закрепление отсутствует
1389	576199.11	2215590.19	-	0.1	закрепление отсутствует
1390	576386.62	2215591.57	-	0.1	закрепление отсутствует
1391	576386.15	2215583.34	-	0.1	закрепление отсутствует
1392	576415.77	2215587.20	-	0.1	закрепление отсутствует
1393	576440.12	2215586.03	-	0.1	закрепление отсутствует
1394	576438.73	2215607.19	-	0.1	закрепление отсутствует
1395	576424.94	2215623.93	-	0.1	закрепление отсутствует
1396	576425.72	2215656.98	-	0.1	закрепление отсутствует
1397	576455.82	2215657.21	-	0.1	Нет закрепления
1398	576488.86	2215657.46	-	0.1	Нет закрепления
1399	576489.23	2215683.76	-	0.1	Нет закрепления
1400	576516.74	2215683.37	-	0.1	Нет закрепления
1383	576518.96	2215814.69	-	0.1	Нет закрепления
Зона1(50)	-	-	-	-	-
1401	576628.42	2216317.47	-	0.1	Временный межевой знак
1402	576627.71	2216382.26	-	0.1	Временный межевой знак
1403	576471.33	2216381.31	-	0.01	Закрепление отсутствует
1404	576471.69	2216407.39	-	0.01	Закрепление отсутствует
1405	576211.22	2216408.88	-	0.01	Закрепление отсутствует
1406	576184.85	2216409.22	-	0.01	Временный межевой знак
1407	576118.53	2216409.47	-	0.01	Временный межевой знак
1408	576093.27	2216427.51	-	0.01	Закрепление отсутствует
1409	576107.59	2216350.06	-	0.01	Закрепление отсутствует

1	2	3	4	5	6
1410	576106.05	2216329.43	-	0.01	Закрепление отсутствует
1411	576106.05	2216312.61	-	0.01	Закрепление отсутствует
1412	576083.05	2216266.75	-	0.01	Закрепление отсутствует
1413	576080.92	2216243.33	-	0.01	Закрепление отсутствует
1414	576091.51	2216243.77	-	0.1	Закрепление отсутствует
1415	576469.87	2216239.60	-	0.1	Закрепление отсутствует
1416	576469.85	2216237.65	-	0.1	Временный межевой знак
1417	576563.53	2216238.48	-	0.3	-
1418	576561.90	2216298.26	-	0.3	-
1419	576628.41	2216298.28	-	0.3	-
1420	576628.41	2216308.36	-	0.1	Временный межевой знак
1401	576628.42	2216317.47	-	0.1	Временный межевой знак
Зона1(51)	-	-	-	-	-
1421	577549.76	2216697.11	-	0.1	Закрепление отсутствует
1422	577547.68	2216732.85	-	0.1	Закрепление отсутствует
1423	577538.84	2216765.15	-	0.1	Закрепление отсутствует
1424	577515.25	2216811.85	-	0.1	Закрепление отсутствует
1425	577498.56	2216823.42	-	0.1	Закрепление отсутствует
1426	577460.97	2216861.06	-	0.1	Закрепление отсутствует
1427	577416.67	2216879.63	-	0.1	Закрепление отсутствует
1428	577336.56	2216913.20	-	0.1	Закрепление отсутствует
1429	577202.91	2216982.88	-	0.1	Закрепление отсутствует
1430	577140.52	2216977.71	-	0.1	Закрепление отсутствует
1431	576975.65	2216966.14	Картометрический метод	1.0	-
1432	576972.65	2216965.93	-	0.1	Закрепление отсутствует
1433	576570.14	2216937.70	-	0.3	-
1434	576511.12	2216933.93	-	0.3	-
1435	576499.98	2216933.22	-	0.3	-
1436	576452.18	2216930.17	-	0.3	-
1437	576405.25	2216927.18	-	0.1	Нет закрепления
1438	576406.02	2216910.38	-	0.1	Нет закрепления
1439	576417.54	2216911.17	-	0.1	Нет закрепления
1440	576436.60	2216775.59	-	0.1	Нет закрепления
1441	576437.56	2216775.75	-	0.1	Нет закрепления
1442	576438.73	2216768.73	-	0.1	Нет закрепления
1443	576437.55	2216768.53	-	0.1	Нет закрепления
1444	576438.48	2216762.25	-	0.1	Нет закрепления
1445	576439.17	2216757.61	-	0.1	Нет закрепления

1	2	3	4	5	6
1446	576432.91	2216756.68	-	0.1	Закрепление отсутствует
1447	576429.92	2216774.43	-	0.1	Закрепление отсутствует
1448	576431.22	2216774.66	-	0.3	-
1449	576430.53	2216779.36	-	0.1	Закрепление отсутствует
1450	576424.46	2216778.37	-	0.1	Закрепление отсутствует
1451	576400.42	2216806.39	-	0.1	Закрепление отсутствует
1452	576335.49	2216797.51	-	0.1	Закрепление отсутствует
1453	576179.94	2216776.22	-	0.1	Закрепление отсутствует
1454	576162.81	2216773.88	-	0.1	Закрепление отсутствует
1455	576158.38	2216773.27	-	0.1	Нет закрепления
1456	576159.59	2216764.54	-	0.5	Временный межевой знак
1457	576113.80	2216758.83	-	-	Временный межевой знак
1458	575912.04	2216733.53	-	0.1	Закрепление отсутствует
1459	575895.86	2216731.94	-	0	-
1460	575893.74	2216753.73	-	0.01	Закрепление отсутствует
1461	575890.93	2216780.18	-	0.01	Закрепление отсутствует
1462	575911.04	2216782.09	-	0.01	Закрепление отсутствует
1463	575909.03	2216812.47	-	0.1	Нет закрепления
1464	575811.97	2216810.50	-	0.3	-
1465	575836.65	2216710.48	-	0.3	-
1466	575752.57	2216681.42	-	0.1	Нет закрепления
1467	575756.33	2216670.98	-	0.1	Нет закрепления
1468	575778.43	2216609.56	-	0.1	Нет закрепления
1469	575782.07	2216599.46	-	0.1	Нет закрепления
1470	575755.14	2216591.59	-	0.1	Закрепление отсутствует
1471	575751.98	2216590.67	-	0.1	Нет закрепления
1472	575740.68	2216587.37	-	0.1	Нет закрепления
1473	575637.65	2216580.42	-	0.1	Нет закрепления
1474	575635.80	2216624.55	-	0.1	Нет закрепления
1475	575632.57	2216665.30	-	0.1	Нет закрепления
1476	575627.83	2216725.16	-	0.1	Нет закрепления
1477	575624.70	2216773.22	-	0.1	Нет закрепления
1478	575623.80	2216787.02	-	0.1	Нет закрепления
1479	575616.82	2216786.54	-	0.1	Нет закрепления
1480	575511.11	2216779.27	-	0.1	Нет закрепления
1481	575408.01	2216772.17	-	0.1	Нет закрепления
1482	575256.64	2216761.48	-	0.3	-
1483	575210.73	2216758.24	-	0.1	Закрепление отсутствует
1484	575202.67	2216757.68	-	0.1	Закрепление отсутствует
1485	575196.04	2216840.27	-	0.1	Закрепление отсутствует
1486	575186.18	2216839.57	-	0.1	Нет закрепления
1487	575193.66	2216745.29	-	0.1	Нет закрепления

1	2	3	4	5	6
1488	575133.77	2216741.61	-	0.1	Нет закрепления
1489	575104.93	2216738.67	-	0.1	Нет закрепления
1490	575000.23	2216732.48	-	0.1	Нет закрепления
1491	574998.78	2216754.82	-	0.1	Нет закрепления
1492	574988.81	2216754.04	-	0.1	Закрепление отсутствует
1493	574984.21	2216825.13	-	0.1	Закрепление отсутствует
1494	574974.24	2216824.49	-	0.1	Закрепление отсутствует
1495	574978.84	2216753.40	-	0.1	Закрепление отсутствует
1496	574813.34	2216740.36	-	0.1	Закрепление отсутствует
1497	574808.67	2216812.59	-	0.1	Закрепление отсутствует
1498	574798.70	2216811.88	-	0.1	Закрепление отсутствует
1499	574761.46	2216801.00	Картометрический метод	1.0	-
1500	574722.89	2216797.43	Картометрический метод	1.0	-
1501	574695.98	2216784.17	Картометрический метод	1.0	-
1502	574556.74	2216659.15	Картометрический метод	1.0	-
1503	574560.29	2216624.84	Картометрический метод	1.0	-
1504	574570.10	2216591.79	Картометрический метод	1.0	-
1505	574808.14	2216385.40	Картометрический метод	1.0	-
1506	574832.39	2216393.93	Картометрический метод	1.0	-
1507	574849.45	2216398.68	Картометрический метод	1.0	-
1508	574802.24	2216574.90	-	0.1	Закрепление отсутствует
1509	574769.22	2216563.90	-	0.1	Закрепление отсутствует
1510	574777.01	2216541.10	-	0.1	Закрепление отсутствует
1511	574745.78	2216530.45	-	0.1	Закрепление отсутствует
1512	574736.09	2216558.85	-	0.1	Закрепление отсутствует
1513	574767.31	2216569.50	-	0.1	Закрепление отсутствует
1514	574768.25	2216566.74	-	0.1	Закрепление отсутствует
1515	574801.30	2216577.75	-	0.1	Закрепление отсутствует
1516	574798.84	2216594.13	-	0.3	-
1517	574774.70	2216607.59	Картометрический метод	1.0	-
1518	574772.94	2216739.01	Картометрический метод	1.0	-
1519	574799.38	2216739.27	-	0.1	Закрепление отсутствует

1	2	3	4	5	6
1520	574807.89	2216607.76	-	0.1	Закрепление отсутствует
1521	574967.99	2216564.60	-	0.1	Закрепление отсутствует
1522	574969.57	2216555.59	-	0.1	Закрепление отсутствует
1523	574973.62	2216539.78	-	0.1	Закрепление отсутствует
1524	574956.68	2216543.55	-	0.05	Закрепление отсутствует
1525	574992.34	2216426.58	-	0.05	Закрепление отсутствует
1526	574973.84	2216420.76	-	0.1	Закрепление отсутствует
1527	574987.01	2216410.40	-	0.1	Нет закрепления
1528	575029.85	2216377.74	-	0.1	Нет закрепления
1529	575032.59	2216431.70	-	0.1	Нет закрепления
1530	575214.65	2216444.97	-	0.1	Нет закрепления
1531	575213.76	2216456.89	-	0.1	-
1532	575208.45	2216528.32	-	0.1	Закрепление отсутствует
1533	575202.42	2216609.62	-	0.1	Временный межевой знак
1534	575214.49	2216610.36	-	0.1	Закрепление отсутствует
1535	575235.75	2216611.67	-	0.1	-
1536	575267.40	2216613.63	-	0.1	Нет закрепления
1537	575298.25	2216615.53	-	0.1	Нет закрепления
1538	575310.02	2216456.92	-	0.3	-
1539	575265.85	2216453.52	-	0.1	Нет закрепления
1540	575265.98	2216448.71	-	0.1	Нет закрепления
1541	575266.53	2216428.70	-	0.1	Нет закрепления
1542	575271.05	2216388.46	-	0.1	Нет закрепления
1543	575188.41	2216382.46	-	0.1	Нет закрепления
1544	575188.09	2216386.96	-	0.1	Нет закрепления
1545	575176.33	2216386.11	-	0.1	Нет закрепления
1546	575176.66	2216381.59	-	0.1	Нет закрепления
1547	575037.97	2216371.51	-	0.1	Нет закрепления
1548	575066.70	2216349.46	-	0.1	Нет закрепления
1549	575108.57	2216317.31	-	0.1	Нет закрепления
1550	575158.80	2216278.75	-	0.1	Нет закрепления
1551	575160.54	2216280.80	-	0.1	Нет закрепления
1552	575164.96	2216277.04	-	0.1	Нет закрепления
1553	575184.70	2216280.54	-	0.1	Нет закрепления
1554	575210.42	2216285.10	-	0.1	Иные способы закрепления границ
1555	575236.49	2216289.73	-	0.1	Нет закрепления
1556	575262.45	2216294.33	-	0.1	Нет закрепления
1557	575288.33	2216298.92	-	0.1	Закрепление отсутствует
1558	575313.59	2216303.40	-	0.03	Нет закрепления
1559	575343.56	2216308.71	-	0.03	Нет закрепления
1560	575418.70	2216322.04	Картометрический метод	1.0	-
1561	575435.40	2216324.99	Картометрический метод	1.0	-
1562	575504.62	2216337.26	-	0.1	Нет закрепления
1563	575501.85	2216369.90	-	0.3	-
1564	575495.34	2216446.86	-	0.3	-

1	2	3	4	5	6
1565	575493.30	2216471.06	-	0.1	Нет закрепления
1566	575530.93	2216473.43	-	0.1	Нет закрепления
1567	575631.10	2216480.41	-	0.1	Нет закрепления
1568	575627.65	2216522.84	-	0.1	Закрепление отсутствует
1569	575804.11	2216538.21	-	0.1	Закрепление отсутствует
1570	575823.65	2216482.01	Картометрический метод	1.0	-
1571	575807.26	2216476.39	-	0.1	Закрепление отсутствует
1572	575793.30	2216472.54	-	0.1	Закрепление отсутствует
1573	575647.57	2216434.78	-	0.1	Закрепление отсутствует
1574	575650.02	2216404.85	-	0.1	Закрепление отсутствует
1575	575637.71	2216399.08	-	0.1	Закрепление отсутствует
1576	575611.27	2216386.59	-	0.1	Закрепление отсутствует
1577	575571.63	2216367.94	-	0.1	Закрепление отсутствует
1578	575546.31	2216356.03	-	0.1	Нет закрепления
1579	575557.23	2216316.85	-	0.1	Нет закрепления
1580	575636.17	2216317.91	-	0.1	Нет закрепления
1581	575636.30	2216339.91	-	0.1	Нет закрепления
1582	575688.34	2216346.48	-	0.1	Нет закрепления
1583	575690.33	2216346.74	-	0.1	Нет закрепления
1584	575753.86	2216354.85	-	0.1	Нет закрепления
1585	575771.97	2216357.19	-	0.1	Нет закрепления
1586	575817.67	2216381.45	Картометрический метод	1.0	-
1587	575874.90	2216395.15	-	0.1	-
1588	575934.51	2216422.16	-	0.3	-
1589	575947.69	2216424.55	-	0.3	-
1590	575980.34	2216466.45	-	0.3	-
1591	575979.88	2216473.10	-	0.3	-
1592	575993.71	2216477.31	-	0.3	-
1593	576010.04	2216479.42	-	0.5	Долговременный межевой знак
1594	576076.75	2216492.28	-	0.5	Долговременный межевой знак
1595	576074.35	2216510.09	-	0.5	Долговременный межевой знак
1596	576101.00	2216513.82	-	0.1	Временный межевой знак
1597	576176.10	2216524.34	-	0.1	Долговременный межевой знак
1598	576193.92	2216526.78	-	0.1	Закрепление отсутствует
1599	576200.65	2216480.57	-	0.1	Нет закрепления
1600	576202.63	2216467.52	-	0.1	Нет закрепления
1601	576208.68	2216425.43	-	0.1	Нет закрепления
1602	576272.12	2216434.05	-	0.1	Нет закрепления
1603	576359.40	2216445.92	-	0.1	Нет закрепления
1604	576357.63	2216455.93	-	0.1	Нет закрепления
1605	576440.51	2216466.51	-	0.1	Нет закрепления
1606	576465.11	2216469.65	-	0.1	Нет закрепления
1607	576473.43	2216470.71	-	0.1	Нет закрепления

1	2	3	4	5	6
1608	576472.10	2216458.87	-	0.3	-
1609	576472.16	2216454.74	-	0.3	-
1610	576471.90	2216438.52	-	0.3	-
1611	576471.83	2216430.45	-	0.3	-
1612	576797.93	2216418.87	-	0.3	-
1613	576796.98	2216397.90	-	0.3	-
1614	576795.99	2216345.80	-	0.3	-
1615	576795.44	2216316.74	-	0.3	-
1616	576795.13	2216300.52	-	0.3	-
1617	576793.95	2216238.02	-	0.3	-
1618	576781.66	2216238.69	-	0.3	-
1619	576781.11	2216206.45	-	0.3	-
1620	576779.02	2216202.84	-	0.3	-
1621	576663.69	2216202.93	-	0.3	-
1622	576663.47	2216224.68	-	0.1	Временный межевой знак
1623	576623.62	2216224.96	-	0.1	Закрепление отсутствует
1624	576614.48	2216225.02	-	0.1	Закрепление отсутствует
1625	576567.33	2216225.37	-	0.1	Закрепление отсутствует
1626	576566.04	2216159.34	-	0.1	Закрепление отсутствует
1627	576527.90	2216159.97	-	0.1	Нет закрепления
1628	576469.06	2216160.94	-	0.1	Нет закрепления
1629	576468.78	2216133.01	-	0.1	Нет закрепления
1630	576468.36	2216092.62	-	0.1	Закрепление отсутствует
1631	576467.23	2215981.42	-	0.1	Закрепление отсутствует
1632	576593.99	2215983.18	-	0.1	Закрепление отсутствует
1633	576594.48	2215962.94	-	0.1	Закрепление отсутствует
1634	576593.70	2215899.47	-	0.02	закрепление отсутствует
1635	576593.69	2215898.42	-	0.02	закрепление отсутствует
1636	576639.45	2215897.86	-	0.02	закрепление отсутствует
1637	576712.17	2215896.96	-	0.1	закрепление отсутствует
1638	576729.69	2215896.74	-	0.1	Закрепление отсутствует
1639	576731.00	2215964.19	-	0.1	Закрепление отсутствует
1640	576786.77	2215963.25	-	0.1	Закрепление отсутствует
1641	576787.38	2215974.11	-	0.3	-
1642	576799.66	2215974.62	-	0.3	-
1643	576805.66	2215974.86	-	0.3	-
1644	576806.03	2215981.65	-	0.3	-
1645	576845.47	2215982.44	-	0.3	-
1646	576972.36	2215986.97	-	0.3	-
1647	576975.81	2215998.72	-	0.3	-
1648	577043.29	2215937.89	-	0.3	-
1649	577043.48	2215892.88	-	0.3	-
1650	577079.48	2215892.45	-	0.3	-
1651	577132.10	2215891.79	-	0.3	-

1	2	3	4	5	6
1652	577131.62	2215925.11	-	0.3	-
1653	577184.69	2216034.67	-	0.3	-
1654	577193.80	2216052.20	-	0.3	-
1655	577101.58	2216053.77	-	0.3	-
1656	577101.99	2216135.12	-	0.3	-
1657	577093.07	2216135.19	-	0.3	-
1658	577070.34	2216135.36	-	0.3	-
1659	577070.59	2216166.71	-	0.3	-
1660	577089.61	2216166.33	-	0.3	-
1661	577089.72	2216214.10	-	0.3	-
1662	577074.31	2216228.18	-	0.3	-
1663	577074.75	2216300.41	-	0.1	Закрепление отсутствует
1664	576984.13	2216299.99	-	0.1	Закрепление отсутствует
1665	576985.98	2216360.09	-	0.01	Закрепление отсутствует
1666	576839.43	2216360.93	-	0.1	Закрепление отсутствует
1667	576840.13	2216382.36	-	0.1	Закрепление отсутствует
1668	576895.47	2216438.47	-	0.1	Закрепление отсутствует
1669	576978.12	2216433.97	-	0.1	Закрепление отсутствует
1670	576977.83	2216428.81	-	0.1	Закрепление отсутствует
1671	576987.35	2216429.22	-	0.1	Закрепление отсутствует
1672	576987.97	2216434.41	-	0.1	Закрепление отсутствует
1673	577040.29	2216431.20	-	0.1	Закрепление отсутствует
1674	577051.70	2216433.69	-	0.1	Нет закрепления
1675	577049.91	2216439.51	-	0.1	Нет закрепления
1676	577039.99	2216437.39	-	0.1	Нет закрепления
1677	577008.19	2216438.89	-	0.1	Нет закрепления
1678	576939.90	2216442.11	-	0.3	-
1679	576949.72	2216461.09	-	0.3	-
1680	576827.89	2216524.16	-	0.3	-
1681	576861.17	2216586.21	-	0.3	-
1682	576876.22	2216596.04	-	0.3	-
1683	577042.07	2216508.49	-	0.1	Нет закрепления
1684	577051.26	2216527.36	-	0.1	Нет закрепления
1685	577045.01	2216530.57	-	0.3	-
1686	577051.63	2216543.46	-	0.3	-
1687	577057.61	2216540.41	-	0.3	-
1688	577064.37	2216554.26	-	0.3	-
1689	576911.06	2216631.90	-	0.3	-
1690	576927.09	2216667.18	-	0.3	-
1691	576904.62	2216664.22	-	0.1	Нет закрепления
1692	576890.90	2216626.40	-	0.1	Нет закрепления
1693	576863.68	2216621.77	-	0.1	Нет закрепления
1694	576819.94	2216618.82	-	0.1	Нет закрепления
1695	576781.78	2216613.94	-	0.1	Нет закрепления
1696	576747.59	2216610.03	-	0.1	Нет закрепления
1697	576684.56	2216596.45	-	0.1	Нет закрепления
1698	576670.57	2216595.69	-	0.1	Нет закрепления
1699	576647.79	2216597.62	-	0.1	Нет закрепления
1700	576627.75	2216594.64	-	0.1	Нет закрепления

1	2	3	4	5	6
1701	576630.75	2216579.43	-	0.1	Закрепление отсутствует
1702	576618.29	2216577.41	-	0.1	Закрепление отсутствует
1703	576624.83	2216531.60	-	0.1	Закрепление отсутствует
1704	576627.28	2216514.19	-	0.1	Закрепление отсутствует
1705	576629.46	2216498.48	-	0.1	Закрепление отсутствует
1706	576628.08	2216490.82	-	0.1	Закрепление отсутствует
1707	576629.00	2216455.62	-	0.1	Закрепление отсутствует
1708	576601.78	2216456.65	-	0.1	Закрепление отсутствует
1709	576595.70	2216459.51	-	0.1	Закрепление отсутствует
1710	576591.91	2216459.77	-	0.1	Закрепление отсутствует
1711	576570.77	2216457.29	-	0.1	Нет закрепления
1712	576568.87	2216483.79	-	0.1	Нет закрепления
1713	576584.34	2216484.15	-	0.3	-
1714	576580.54	2216503.31	-	0.1	Нет закрепления
1715	576573.49	2216538.88	-	0.1	Нет закрепления
1716	576568.31	2216572.02	-	0.1	Нет закрепления
1717	576559.08	2216573.11	-	0.1	Нет закрепления
1718	576552.90	2216618.61	-	0.3	-
1719	576533.87	2216615.53	-	0.3	-
1720	576532.91	2216629.27	-	0.3	-
1721	576521.43	2216627.56	-	0.1	Нет закрепления
1722	576521.12	2216629.67	-	0.1	Нет закрепления
1723	576516.03	2216663.76	-	0.1	Нет закрепления
1724	576514.80	2216675.03	-	0.3	-
1725	576508.24	2216721.74	-	0.3	-
1726	576513.53	2216722.48	-	0.3	-
1727	576512.56	2216729.34	-	0.3	-
1728	576507.44	2216728.62	-	0.3	-
1729	576505.70	2216741.03	-	0.3	-
1730	576524.03	2216743.88	-	0.3	-
1731	576518.17	2216784.73	-	0.3	-
1732	576515.03	2216786.07	-	0.3	-
1733	576509.70	2216784.85	-	0.3	-
1734	576508.70	2216789.25	-	0.3	-
1735	576507.27	2216800.15	-	0.3	-
1736	576516.83	2216800.86	-	0.3	-
1737	576524.82	2216801.45	-	0.3	-
1738	576530.02	2216801.84	-	0.3	-
1739	576569.98	2216808.27	-	0.3	-
1740	576569.68	2216812.32	-	0.3	-
1741	576584.66	2216814.40	-	0.3	-
1742	576582.01	2216836.36	-	0.3	-
1743	576580.00	2216839.65	-	0.3	-
1744	576578.76	2216852.01	-	0.1	Нет закрепления
1745	576733.63	2216868.19	-	0.3	Нет закрепления
1746	576893.68	2216880.25	-	0.1	Нет закрепления
1747	576988.38	2216885.35	-	0.1	Нет закрепления
1748	577000.71	2216886.65	-	0.1	Нет закрепления
1749	577000.00	2216893.11	-	0.1	Нет закрепления

1	2	3	4	5	6
1750	576999.45	2216898.17	-	0.1	Закрепление отсутствует
1751	577074.52	2216905.00	-	0.1	Закрепление отсутствует
1752	577123.99	2216909.50	-	0.1	Закрепление отсутствует
1753	577140.34	2216910.99	-	0.1	Закрепление отсутствует
1754	577166.08	2216906.46	-	0.1	Закрепление отсутствует
1755	577234.49	2216912.10	-	0.1	Закрепление отсутствует
1756	577259.01	2216914.12	-	0.1	Закрепление отсутствует
1757	577279.33	2216915.79	-	0.1	Временный межевой знак
1758	577283.77	2216913.81	-	0.1	Закрепление отсутствует
1759	577291.07	2216910.56	-	0.1	Временный межевой знак
1760	577269.41	2216908.78	-	0.1	Нет закрепления
1761	577244.88	2216906.76	-	0.1	Нет закрепления
1762	577138.69	2216898.01	-	0.3	-
1763	577144.78	2216896.38	-	0.3	-
1764	577162.41	2216891.67	-	0.3	-
1765	577143.68	2216855.79	-	0.3	-
1766	577147.47	2216853.88	-	0.3	-
1767	577144.40	2216847.75	-	0.3	-
1768	577164.08	2216837.89	-	0.3	-
1769	577124.72	2216759.46	-	0.3	-
1770	577111.53	2216765.90	-	0.3	-
1771	577107.99	2216758.74	-	0.3	-
1772	577100.51	2216762.32	-	0.3	-
1773	577090.24	2216741.10	-	0.3	-
1774	577108.04	2216732.48	-	0.3	-
1775	577112.80	2216742.28	-	0.3	-
1776	577115.43	2216740.95	-	0.3	-
1777	577136.79	2216730.24	-	0.3	-
1778	577134.70	2216725.93	-	0.3	-
1779	577152.13	2216717.18	-	0.1	Нет закрепления
1780	577254.73	2216665.72	-	0.1	Закрепление отсутствует
1781	577357.33	2216614.26	-	0.1	Закрепление отсутствует
1782	577357.35	2216614.31	-	0.1	Закрепление отсутствует
1783	577359.02	2216617.64	-	0.1	Закрепление отсутствует
1784	577360.82	2216621.22	-	0.1	Закрепление отсутствует
1785	577361.84	2216623.24	-	0.1	Закрепление отсутствует
1786	577392.97	2216685.32	-	0.1	Закрепление отсутствует
1787	577273.65	2216746.01	-	0.1	Закрепление отсутствует
1788	577288.37	2216777.52	-	0.1	Закрепление отсутствует
1789	577308.88	2216827.12	-	0.1	Закрепление отсутствует

1	2	3	4	5	6
1790	577432.08	2216764.16	-	0.1	Закрепление отсутствует
1791	577532.48	2216715.70	-	0.1	Закрепление отсутствует
1792	577530.89	2216675.79	-	0.1	Закрепление отсутствует
1793	577520.88	2216655.50	-	0.1	Долговременный межевой знак
1794	577494.40	2216601.80	-	0.1	Закрепление отсутствует
1795	577486.98	2216601.79	-	0.1	Закрепление отсутствует
1796	577479.99	2216585.35	-	0.1	Закрепление отсутствует
1797	577473.59	2216581.31	-	0.1	Закрепление отсутствует
1798	577469.22	2216573.23	-	0.1	Закрепление отсутствует
1799	577447.98	2216583.23	-	0.1	Закрепление отсутствует
1800	577441.00	2216567.74	-	0.1	Закрепление отсутствует
1801	577461.37	2216558.22	-	0.1	Закрепление отсутствует
1802	577450.27	2216553.19	-	0.1	Закрепление отсутствует
1803	577439.83	2216548.21	-	0.1	Закрепление отсутствует
1804	577336.27	2216501.52	-	0.1	Закрепление отсутствует
1805	577300.07	2216488.81	-	0.1	Закрепление отсутствует
1806	577342.05	2216484.68	-	0.1	Закрепление отсутствует
1807	577378.72	2216486.74	-	0.1	Закрепление отсутствует
1808	577378.71	2216480.37	-	0.1	Нет закрепления
1809	577313.70	2216477.96	-	0.1	Нет закрепления
1810	577196.30	2216465.28	-	0.1	Нет закрепления
1811	577170.50	2216450.12	-	0.1	Нет закрепления
1812	577159.85	2216442.05	-	0.1	Нет закрепления
1813	577195.02	2216446.43	-	0.3	-
1814	577382.34	2216472.71	-	0.3	-
1815	577436.37	2216494.21	-	0.1	Закрепление отсутствует
1816	577441.31	2216492.12	-	0.3	-
1817	577487.41	2216536.86	-	0.3	-
1818	577521.82	2216573.37	-	0.3	-
1819	577514.92	2216580.54	-	0.3	-
1820	577525.26	2216608.86	-	0.3	-
1821	577543.69	2216659.35	-	0.1	Закрепление отсутствует
1822	577548.33	2216676.25	-	0.1	Закрепление отсутствует
1421	577549.76	2216697.11	-	0.1	Закрепление отсутствует
1823	576977.58	2216907.95	-	0.3	-
1824	576977.22	2216912.16	-	0.3	-
1825	576575.94	2216880.00	-	0.3	-

1	2	3	4	5	6
1826	576578.10	2216858.48	-	0.3	-
1827	576893.32	2216885.21	-	0.3	-
1828	576892.29	2216899.11	-	0.3	-
1829	576933.55	2216902.44	-	0.3	-
1830	576933.32	2216905.28	-	0.3	-
1831	576951.87	2216906.39	-	0.3	-
1823	576977.58	2216907.95	-	0.3	-
Зона1(52)	-	-	-	-	-
1832	576094.34	2215902.39	-	0.1	Закрепление отсутствует
1833	576086.25	2215970.48	-	0.1	Закрепление отсутствует
1834	576088.77	2216081.02	-	0.1	Закрепление отсутствует
1835	576026.72	2216062.16	-	0.1	-
1836	575940.33	2216057.28	-	0.1	-
1837	575940.55	2216016.77	-	0.1	Закрепление отсутствует
1838	575830.16	2216019.55	-	0.05	Закрепление отсутствует
1839	575820.98	2216018.98	-	0.05	Закрепление отсутствует
1840	575819.20	2215904.17	-	0.05	закрепление отсутствует
1841	575913.35	2215903.56	-	0.02	закрепление отсутствует
1842	575941.71	2215903.37	-	0.1	закрепление отсутствует
1843	575941.53	2215935.96	-	0.1	Нет закрепления
1844	575941.39	2215961.94	-	0.3	-
1845	575969.68	2215961.91	-	0.3	-
1846	575970.11	2215996.21	-	0.3	-
1847	576015.62	2215996.94	-	0.1	закрепление отсутствует
1848	576015.77	2215970.96	-	0.1	закрепление отсутствует
1849	576015.74	2215959.99	-	0.1	Нет закрепления
1850	576015.61	2215902.89	-	0.3	-
1832	576094.34	2215902.39	-	0.1	Закрепление отсутствует
Зона1(53)	-	-	-	-	-
1851	575882.97	2217053.95	-	0.1	Иные способы закрепления границ
1852	575874.40	2217181.03	-	0.1	Иные способы закрепления границ
1853	575742.16	2217172.12	-	0.1	Иные способы закрепления границ
1854	575743.09	2217157.11	-	0.1	Иные способы закрепления границ
1855	575767.65	2217122.60	-	0.1	Иные способы закрепления границ
1856	575771.11	2217047.61	-	0.1	Иные способы закрепления границ

1	2	3	4	5	6
1851	575882.97	2217053.95	-	0.1	Иные способы закрепления границ
Зона1(54)	-	-	-	-	-
1857	575756.55	2217077.84	-	0.1	Иные способы закрепления границ
1858	575754.54	2217097.53	-	0.1	Иные способы закрепления границ
1859	575721.94	2217095.73	-	0.1	Иные способы закрепления границ
1860	575721.35	2217123.99	-	0.1	Иные способы закрепления границ
1861	575694.48	2217124.47	-	0.1	Иные способы закрепления границ
1862	575684.94	2217124.12	-	0.1	Иные способы закрепления границ
1863	575682.84	2217158.81	-	0.1	Иные способы закрепления границ
1864	575687.24	2217159.07	-	0.1	Иные способы закрепления границ
1865	575686.21	2217176.08	-	0.1	Иные способы закрепления границ
1866	575675.81	2217175.45	-	0.1	Закрепление отсутствует
1867	575677.03	2217155.38	-	0.1	Закрепление отсутствует
1868	575663.45	2217154.36	-	0.1	Закрепление отсутствует
1869	575663.47	2217149.16	-	0.1	Закрепление отсутствует
1870	575659.15	2217148.70	-	0.1	Закрепление отсутствует
1871	575659.49	2217141.10	-	0.1	Закрепление отсутствует
1872	575652.30	2217141.21	-	0.1	Иные способы закрепления границ
1873	575657.41	2217102.99	-	0.3	-
1874	575658.31	2217085.32	-	0.1	Иные способы закрепления границ
1875	575685.67	2217086.03	-	0.1	Иные способы закрепления границ
1876	575685.94	2217073.98	-	0.1	Иные способы закрепления границ
1857	575756.55	2217077.84	-	0.1	Иные способы закрепления границ
Зона1(55)	-	-	-	-	-
1877	575701.69	2217305.69	-	0.3	-

1	2	3	4	5	6
1878	575698.52	2217345.09	-	0.3	-
1879	575692.39	2217349.29	-	0.3	-
1880	575691.92	2217374.55	-	0.3	-
1881	575688.80	2217403.87	-	0.3	-
1882	575684.96	2217439.39	-	0.3	-
1883	575690.15	2217441.45	-	0.3	-
1884	575688.33	2217464.29	-	0.3	-
1885	575684.04	2217541.07	-	0.3	-
1886	575606.41	2217543.79	-	0.3	-
1887	575596.26	2217542.53	-	0.3	-
1888	575490.08	2217528.96	-	0.3	-
1889	575442.16	2217514.11	-	0.1	Закрепление отсутствует
1890	575405.60	2217498.12	-	0.1	Закрепление отсутствует
1891	575278.36	2217442.49	-	0.3	-
1892	575166.09	2217338.07	-	0.1	Закрепление отсутствует
1893	575250.83	2217322.29	-	0.1	Закрепление отсутствует
1894	575382.02	2217332.01	-	0.1	Закрепление отсутствует
1895	575367.62	2217427.61	-	0.1	Закрепление отсутствует
1896	575441.00	2217481.16	-	0.1	Закрепление отсутствует
1897	575440.32	2217460.32	-	0.3	-
1898	575434.27	2217459.95	-	0.3	-
1899	575435.51	2217439.68	-	0.3	-
1900	575414.97	2217439.29	-	0.3	-
1901	575388.50	2217417.37	-	0.3	-
1902	575406.32	2217329.70	-	0.3	-
1903	575433.59	2217326.24	-	0.3	-
1904	575443.71	2217324.05	-	0.3	-
1905	575444.25	2217316.07	-	0.1	Иные способы закрепления границ
1906	575464.45	2217313.69	-	0.1	Иные способы закрепления границ
1907	575547.04	2217320.99	-	0.1	Иные способы закрепления границ
1908	575550.33	2217240.64	-	0.1	Иные способы закрепления границ
1909	575572.07	2217244.47	-	0.1	Иные способы закрепления границ
1910	575678.96	2217263.29	-	0.1	Иные способы закрепления границ
1911	575691.94	2217265.57	-	0.1	Иные способы закрепления границ
1912	575690.63	2217280.89	-	0.3	-
1913	575689.50	2217297.61	-	0.3	-
1877	575701.69	2217305.69	-	0.3	-
Зона1(56)	-	-	-	-	-

1	2	3	4	5	6
1914	575450.69	2215908.26	Картометрический метод	1.0	-
1915	575441.27	2215978.42	-	0.1	Нет закрепления
1916	575436.97	2216033.90	-	0.1	Нет закрепления
1917	575326.44	2216019.45	-	0.1	Нет закрепления
1918	575288.23	2216014.58	-	0.1	Закрепление отсутствует
1919	575186.80	2215998.26	Картометрический метод	1.0	-
1920	575225.85	2215907.88	Картометрический метод	1.0	-
1921	575287.25	2215907.61	-	0.1	Закрепление отсутствует
1922	575379.66	2215907.01	-	0.1	Нет закрепления
1914	575450.69	2215908.26	Картометрический метод	1.0	-
Зона1(57)	-	-	-	-	-
1923	575831.55	2219629.16	-	0.1	Закрепление отсутствует
1924	575756.97	2219657.12	-	0.1	Закрепление отсутствует
1925	575746.04	2219660.03	-	0.1	Закрепление отсутствует
1926	575702.13	2219670.50	-	0.1	Закрепление отсутствует
1927	575672.57	2219677.30	-	0.1	Закрепление отсутствует
1928	575627.39	2219689.50	-	0.1	Закрепление отсутствует
1929	575618.61	2219691.88	-	0.1	Закрепление отсутствует
1930	575564.46	2219706.50	-	0.3	-
1931	575543.99	2219706.16	-	0.3	-
1932	575538.36	2219706.06	-	0.3	-
1933	575530.81	2219705.25	-	0.3	-
1934	575528.73	2219705.02	-	0.3	-
1935	575482.90	2219700.02	-	0.1	Закрепление отсутствует
1936	575457.87	2219697.30	-	0.1	Закрепление отсутствует
1937	575431.03	2219694.37	-	0.1	Закрепление отсутствует
1938	575391.94	2219690.11	-	0.3	-
1939	575361.65	2219686.81	-	0.3	-
1940	575351.21	2219668.21	-	0.1	Закрепление отсутствует
1941	575346.66	2219667.14	-	0.1	Закрепление отсутствует
1942	575342.51	2219665.00	-	0.1	-
1943	575355.99	2219587.79	-	0.1	Закрепление отсутствует
1944	575371.73	2219595.34	-	0.1	Закрепление отсутствует
1945	575394.59	2219551.76	-	0.1	Закрепление отсутствует
1946	575409.29	2219523.74	-	0.1	-
1947	575410.22	2219508.20	-	0.1	-
1948	575373.72	2219377.00	-	0.1	-
1949	575372.46	2219372.49	-	0.1	-
1950	575367.21	2219365.64	-	0.1	-

1	2	3	4	5	6
1951	575333.11	2219340.21	-	0.1	-
1952	575258.08	2219261.50	-	0.1	-
1953	575257.08	2219262.46	-	0.1	-
1954	575253.38	2219235.98	-	0.1	Закрепление отсутствует
1955	575167.77	2219237.23	-	0.1	Закрепление отсутствует
1956	575138.42	2219233.46	-	0.1	Закрепление отсутствует
1957	575092.75	2219352.75	Картометрический метод	1.0	-
1958	574884.43	2219272.38	Картометрический метод	1.0	-
1959	574817.96	2219180.28	Картометрический метод	1.0	-
1960	574873.66	2219133.47	-	0.1	Закрепление отсутствует
1961	574895.70	2219066.00	-	0.1	Закрепление отсутствует
1962	574976.30	2219064.40	-	0.1	Закрепление отсутствует
1963	574985.35	2219074.14	-	0.1	Закрепление отсутствует
1964	575132.53	2219092.77	-	0.1	Закрепление отсутствует
1965	575240.65	2219138.72	-	0.1	Закрепление отсутствует
1966	575303.38	2219102.31	-	0.1	Закрепление отсутствует
1967	575301.59	2219059.28	-	0.1	Закрепление отсутствует
1968	575492.50	2219015.15	-	0.1	Закрепление отсутствует
1969	575493.81	2219010.95	-	0.1	Закрепление отсутствует
1970	575546.49	2218991.31	-	0.1	Закрепление отсутствует
1971	575563.77	2218984.85	-	0.1	Закрепление отсутствует
1972	575563.87	2218980.17	-	0.1	Закрепление отсутствует
1973	575705.70	2218937.83	-	0.1	Закрепление отсутствует
1974	575708.89	2218951.44	-	0.1	Закрепление отсутствует
1975	575718.80	2219012.44	-	0.1	Закрепление отсутствует
1976	575719.64	2219017.10	-	0.1	Закрепление отсутствует
1977	575725.80	2219054.68	-	0.1	Закрепление отсутствует
1978	575727.43	2219068.52	-	0.1	Закрепление отсутствует
1979	575732.80	2219111.43	Картометрический метод	1.0	-
1980	575737.29	2219151.99	-	0.1	Закрепление отсутствует
1981	575750.94	2219271.31	-	0.1	Закрепление отсутствует

1	2	3	4	5	6
1982	575764.42	2219360.43	-	0.1	Закрепление отсутствует
1983	575773.77	2219431.15	-	0.1	Закрепление отсутствует
1984	575791.00	2219425.97	-	0.1	Закрепление отсутствует
1985	575798.96	2219453.06	-	0.1	Закрепление отсутствует
1986	575805.73	2219476.08	-	0.1	Закрепление отсутствует
1987	575802.74	2219477.01	-	0.1	Закрепление отсутствует
1988	575787.60	2219481.68	-	0.1	Закрепление отсутствует
1989	575794.79	2219506.03	-	0.1	Закрепление отсутствует
1990	575795.08	2219506.98	-	0.1	Закрепление отсутствует
1991	575798.65	2219518.96	-	0.1	Закрепление отсутствует
1992	575811.57	2219562.06	Картометрический метод	1.0	-
1993	575831.55	2219629.16	-	0.1	Закрепление отсутствует
Зона1(58)	-	-	-	-	-
1993	575426.56	2217268.48	-	0.3	-
1994	575425.02	2217279.68	-	0.3	-
1995	575400.27	2217277.72	-	0.3	-
1996	575398.78	2217296.71	-	0.3	-
1997	575399.58	2217317.25	-	0.3	-
1998	575392.07	2217316.85	-	0.3	-
1999	575387.27	2217315.51	-	0.3	-
2000	575384.48	2217318.05	-	0.3	-
2001	575378.01	2217316.79	-	0.3	-
2002	575377.04	2217314.12	-	0.3	-
2003	575311.19	2217311.71	-	0.3	-
2004	575299.88	2217310.54	-	0.3	-
2005	575292.64	2217309.53	-	0.3	-
2006	575205.04	2217303.88	-	0.3	-
2007	575200.05	2217304.95	-	0.1	Нет закрепления
2008	575201.13	2217319.25	-	0.1	Нет закрепления
2009	575112.27	2217332.33	-	0.1	Нет закрепления
2010	575113.76	2217303.69	-	0.1	Нет закрепления
2011	575114.96	2217291.09	-	0.1	Закрепление отсутствует
2012	575112.19	2217285.68	-	0.1	Закрепление отсутствует
2013	575099.68	2217284.55	-	0.1	Закрепление отсутствует
2014	575100.75	2217274.54	-	0.1	Закрепление отсутствует
2015	575113.38	2217275.88	-	0.1	Закрепление отсутствует
2016	575116.73	2217271.64	-	0.1	Закрепление отсутствует
2017	575120.48	2217221.58	-	0.1	Долговременный межевой знак
2018	575120.53	2217219.52	-	0.1	Закрепление отсутствует

1	2	3	4	5	6
2019	575120.83	2217207.05	-	0.1	Закрепление отсутствует
2020	575118.34	2217205.28	-	0.1	Закрепление отсутствует
2021	575118.81	2217200.82	-	0.1	Долговременный межевой знак
2022	575117.24	2217198.20	-	0.1	Закрепление отсутствует
2023	575122.05	2217197.78	-	0.3	-
2024	575155.09	2217198.63	-	0.1	Долговременный межевой знак
2025	575156.33	2217179.22	-	0.1	Временный межевой знак
2026	575158.69	2217141.95	-	0.1	Долговременный межевой знак
2027	575160.79	2217108.87	-	0.1	Долговременный межевой знак
2028	575215.30	2217113.03	-	0.1	Долговременный межевой знак
2029	575216.80	2217114.97	-	0.1	Долговременный межевой знак
2030	575215.37	2217139.90	-	0.1	Долговременный межевой знак
2031	575212.64	2217187.08	-	0.1	Временный межевой знак
2032	575212.33	2217192.48	-	0.1	Долговременный межевой знак
2033	575213.87	2217199.95	-	0.1	Долговременный межевой знак
2034	575214.79	2217227.02	-	0.1	Долговременный межевой знак
2035	575212.95	2217244.96	-	0.3	-
2036	575301.30	2217257.99	-	0.3	-
2037	575324.36	2217259.22	-	0.3	-
2038	575382.01	2217265.37	-	0.3	-
1993	575426.56	2217268.48	-	0.3	-
Зона1(59)	-	-	-	-	-
2039	575259.76	2217923.75	Картометрический метод	1.0	-
2040	575202.21	2217947.83	-	0.1	-
2041	575085.23	2217899.34	Картометрический метод	1.0	-
2042	575068.92	2217892.91	Картометрический метод	1.0	-
2043	575037.54	2217822.84	-	10	Нет закрепления
2044	575048.92	2217817.21	-	10	Нет закрепления
2045	575046.01	2217810.63	-	10	Нет закрепления
2046	575173.76	2217751.27	-	10	Нет закрепления
2047	575235.94	2217875.47	-	10	Нет закрепления
2048	575227.15	2217879.78	-	10	Нет закрепления
2049	575233.39	2217892.20	-	10	Нет закрепления
2050	575241.99	2217888.11	-	10	Нет закрепления
2039	575259.76	2217923.75	Картометрический метод	1.0	-
Зона1(60)	-	-	-	-	-
2051	575078.58	2217496.32	-	0.3	-
2052	575069.59	2217500.73	Картометрический метод	1.0	-
2053	575063.96	2217503.49	-	0.3	-
2054	575048.66	2217511.00	-	0.3	-

1	2	3	4	5	6
2055	575030.97	2217515.80	-	0.3	-
2056	575005.72	2217493.65	-	0.3	-
2057	574961.53	2217419.74	-	0.3	-
2058	574967.99	2217373.92	-	0.3	-
2059	574995.99	2217357.49	-	0.3	-
2060	575000.00	2217355.11	Картометрический метод	1.0	-
2061	575006.63	2217351.18	-	0.3	-
2051	575078.58	2217496.32	-	0.3	-
Зона1(61)	-	-	-	-	-
2062	575034.35	2216919.12	-	0.1	-
2063	575027.90	2216982.18	-	0.3	-
2064	575026.85	2216992.68	-	0.1	-
2065	575026.39	2216997.26	-	0.3	-
2066	575021.22	2216998.08	-	0.3	-
2067	575020.01	2217010.34	-	0.3	-
2068	575013.28	2217074.38	-	0.1	-
2069	575011.24	2217093.67	-	0.1	Закрепление отсутствует
2070	575006.26	2217096.38	-	0.1	Закрепление отсутствует
2071	574993.67	2217094.93	-	0.1	Закрепление отсутствует
2072	574993.06	2217092.95	-	0.1	Закрепление отсутствует
2073	574918.14	2217089.64	-	0.1	Закрепление отсутствует
2074	574895.61	2217045.27	-	0.1	Закрепление отсутствует
2075	574838.58	2216954.28	-	0.1	Нет закрепления
2076	574841.87	2216936.43	-	0.1	Нет закрепления
2077	574889.16	2216942.63	-	0.1	Закрепление отсутствует
2078	574895.46	2216896.67	-	0.1	Временный межевой знак
2079	574934.58	2216900.85	-	0.1	Временный межевой знак
2080	574955.50	2216903.60	-	0.1	Временный межевой знак
2081	575001.65	2216909.63	-	0.1	-
2082	575017.76	2216911.74	-	0.1	Закрепление отсутствует
2083	575016.63	2216917.11	-	0.1	Закрепление отсутствует
2062	575034.35	2216919.12	-	0.1	-
Зона1(62)	-	-	-	-	-
2084	575118.11	2217984.27	-	0.1	-
2085	575008.79	2218027.20	-	0.1	-
2086	574949.10	2218047.01	-	0.1	-
2087	574849.03	2218073.16	-	0.1	-
2088	574807.07	2218080.26	-	0.1	-
2089	574744.17	2218086.88	-	0.1	-
2090	574744.51	2218077.49	-	0.1	-
2091	574743.13	2218014.25	-	0.1	Закрепление отсутствует
2092	574728.99	2217984.75	Картометрический метод	1.0	-
2093	574733.87	2217981.89	Картометрический метод	1.0	-
2094	574728.41	2217969.23	-	10	Нет закрепления

1	2	3	4	5	6
2095	574735.69	2217966.14	-	10	Нет закрепления
2096	574739.28	2217955.90	-	10	Нет закрепления
2097	574770.07	2217941.60	-	10	Нет закрепления
2098	574782.61	2217965.28	Картометрический метод	1.0	-
2099	574791.15	2217981.55	-	0.1	Закрепление отсутствует
2100	574800.72	2217988.81	-	0.1	Закрепление отсутствует
2101	574824.01	2218006.92	-	0.1	Закрепление отсутствует
2102	574870.27	2218015.42	-	0.1	-
2103	574882.94	2218011.06	-	0.1	Закрепление отсутствует
2104	574889.84	2218036.90	-	0.1	Временный межевой знак
2105	574894.92	2218055.71	-	0.1	Временный межевой знак
2106	574947.19	2218040.90	-	0.1	Временный межевой знак
2107	574942.30	2218024.33	-	0.1	Временный межевой знак
2108	574939.32	2218014.27	-	0.1	Закрепление отсутствует
2109	574932.23	2217990.22	-	0.1	Закрепление отсутствует
2110	574940.38	2217987.00	-	0.1	Закрепление отсутствует
2111	574948.54	2217983.76	-	0.1	Закрепление отсутствует
2112	575057.18	2217942.25	-	0.1	Закрепление отсутствует
2113	575107.27	2217956.86	-	0.1	Закрепление отсутствует
2114	575115.94	2217978.78	-	0.1	Закрепление отсутствует
2084	575118.11	2217984.27	-	0.1	-
2115	575013.00	2218019.92	-	0.1	Закрепление отсутствует
2116	575002.41	2217984.38	-	0.1	Закрепление отсутствует
2117	574964.40	2217995.62	-	0.1	Закрепление отсутствует
2118	574967.24	2218006.03	-	0.1	Закрепление отсутствует
2119	574974.49	2218032.54	-	0.1	Закрепление отсутствует
2120	575007.32	2218022.20	-	0.1	Закрепление отсутствует
2115	575013.00	2218019.92	-	0.1	Закрепление отсутствует
Зона1(63)	-	-	-	-	-
2121	574512.31	2218105.57	-	0.3	-
2122	574471.13	2218122.25	-	0.3	-
2123	574472.02	2218127.37	-	0.3	-
2124	574454.91	2218132.58	-	0.3	-
2125	574424.17	2218145.80	-	0.3	-
2126	574392.61	2218162.01	-	0.02	Нет закрепления
2127	574370.70	2218115.51	-	0.02	Нет закрепления

1	2	3	4	5	6
2128	574398.97	2218104.00	-	0.3	-
2129	574396.45	2218098.77	-	0.3	-
2130	574428.31	2218084.75	-	0.3	-
2131	574425.67	2218079.03	-	0.3	-
2132	574490.86	2218047.40	-	0.3	-
2133	574508.98	2218085.50	-	0.3	-
2134	574503.28	2218088.03	-	0.3	-
2121	574512.31	2218105.57	-	0.3	-
Зона1(64)	-	-	-	-	-
2135	574429.96	2218241.22	-	0.03	-
2136	574329.75	2218288.61	-	0.03	-
2137	574331.48	2218292.06	-	0.03	-
2138	574257.34	2218326.37	-	0.03	-
2139	574224.09	2218257.30	-	0.02	-
2140	574296.71	2218222.60	-	0.02	-
2141	574301.47	2218220.24	-	0.02	-
2142	574301.02	2218219.27	-	0.02	Нет закрепления
2143	574396.59	2218170.36	-	0.02	Нет закрепления
2144	574407.31	2218192.66	-	0.02	-
2135	574429.96	2218241.22	-	0.03	-
Зона1(65)	-	-	-	-	-
2145	574286.10	2217993.91	Картометрический метод	1.0	-
2146	574125.25	2218065.99	-	0.1	Закрепление отсутствует
2147	573992.06	2218129.31	-	0.1	Закрепление отсутствует
2148	573980.65	2218021.32	-	0.1	Закрепление отсутствует
2149	573973.73	2217955.91	-	0.1	Закрепление отсутствует
2150	574242.58	2217829.53	Картометрический метод	1.0	-
2145	574286.10	2217993.91	Картометрический метод	1.0	-
Зона1(66)	-	-	-	-	-
2151	574161.83	2218287.33	-	0.1	Нет закрепления
2152	574050.78	2218338.43	-	0.02	Нет закрепления
2153	574094.19	2218428.18	-	0.02	Нет закрепления
2154	574115.16	2218471.53	-	0.3	-
2155	573989.22	2218530.24	-	0.3	-
2156	573924.32	2218548.10	-	0.3	-
2157	573758.46	2218593.75	-	0.3	-
2158	573752.92	2218596.68	-	0.3	-
2159	573751.85	2218594.84	-	0.3	-
2160	573701.33	2218491.64	-	0.3	-
2161	573656.05	2218399.16	-	0.1	Закрепление отсутствует
2162	573626.62	2218339.73	-	0.1	Закрепление отсутствует
2163	573618.62	2218323.58	-	0.1	Закрепление отсутствует
2164	573590.94	2218265.78	-	0.1	Закрепление отсутствует
2165	573580.36	2218242.63	-	0.1	Закрепление отсутствует
2166	573540.86	2218160.77	Картометрический метод	1.0	-
2167	573747.12	2218062.45	Картометрический метод	1.0	-


1	2	3	4	5	6
2168	573953.71	2217965.34	-	0.1	Закрепление отсутствует
2169	573971.23	2218123.53	-	0.1	Закрепление отсутствует
2170	573972.64	2218136.29	-	0.1	Закрепление отсутствует
2171	573961.02	2218142.06	-	0.1	Закрепление отсутствует
2172	573854.80	2218194.75	-	0.1	Закрепление отсутствует
2173	573760.69	2218246.68	-	0.1	Закрепление отсутствует
2174	573767.58	2218261.97	-	0.1	Закрепление отсутствует
2175	573861.12	2218210.37	-	0.1	Закрепление отсутствует
2176	573888.64	2218269.91	-	0.1	Временный межевой знак
2177	573892.25	2218291.56	-	0.1	Временный межевой знак
2178	573898.13	2218287.99	-	0.1	Временный межевой знак
2179	573952.99	2218291.21	-	0.1	Временный межевой знак
2180	573954.38	2218289.59	-	0.1	Временный межевой знак
2181	573961.65	2218290.65	-	0.1	Временный межевой знак
2182	573994.36	2218285.49	-	0.1	Временный межевой знак
2183	574004.19	2218284.54	-	0.1	Временный межевой знак
2184	574024.15	2218283.41	-	0.1	Временный межевой знак
2185	574021.60	2218275.68	-	0.1	-
2186	574045.81	2218264.02	-	0.1	-
2187	574052.48	2218260.81	-	0.01	Закрепление отсутствует
2188	574111.69	2218232.28	-	0.01	Нет закрепления
2189	574140.86	2218218.22	-	0.1	Нет закрепления
2190	574150.80	2218237.95	-	0.1	-
2191	574141.70	2218243.20	-	0.1	-
2151	574161.83	2218287.33	-	0.1	Нет закрепления

3. Сведения о характерных точках части (частей) границы объекта

Обозначение характерных точек части границы	Координаты, м		Метод определения координат характерной точки	Средняя квадратическая погрешность положения характерной точки (M_t), м	Описание обозначения точки на местности (при наличии)
	X	Y			
1	2	3	4	5	6
--	--	--	--	--	--

Раздел 4

План границ объекта




Масштаб 1:2700

Используемые условные знаки и обозначения:

- Характерная точка границы объекта.
- Граница объекта

Раздел 4

План границ объекта




Масштаб 1:600

Используемые условные знаки и обозначения:

- Характерная точка границы объекта.
- Граница объекта

Раздел 4

План границ объекта



Масштаб 1:200

Используемые условные знаки и обозначения:

- Характерная точка границы объекта.
- Граница объекта

Раздел 4

План границ объекта



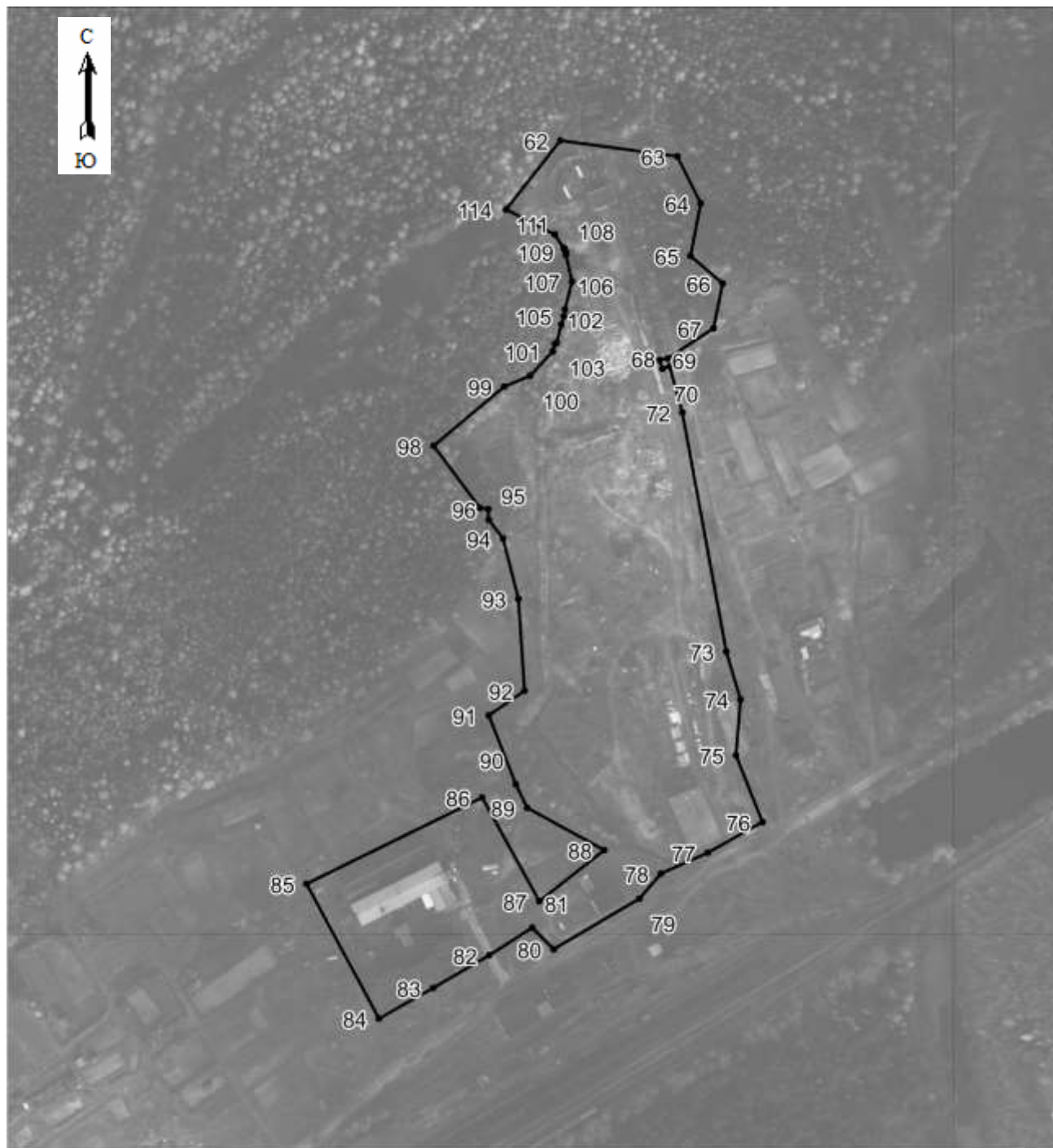
Масштаб 1:1300

Используемые условные знаки и обозначения:

- Характерная точка границы объекта.
- Граница объекта

Раздел 4

План границ объекта




Масштаб 1:3500

Используемые условные знаки и обозначения:

- Характерная точка границы объекта.
- Граница объекта

План границ объекта




Масштаб 1:4200

Используемые условные знаки и обозначения:

- Характерная точка границы объекта.
- Граница объекта

Раздел 4

План границ объекта




Масштаб 1:1000

Используемые условные знаки и обозначения:

- Характерная точка границы объекта.
- Граница объекта

Раздел 4

План границ объекта




Масштаб 1:1000

Используемые условные знаки и обозначения:

- Характерная точка границы объекта.
- Граница объекта

Раздел 4

План границ объекта



Масштаб 1:400

Используемые условные знаки и обозначения:

- Характерная точка границы объекта.
- Граница объекта

Раздел 4

План границ объекта



Масштаб 1:800

Используемые условные знаки и обозначения:

- Характерная точка границы объекта.
- Граница объекта

Раздел 4

План границ объекта



Масштаб 1:1700

Используемые условные знаки и обозначения:

- Характерная точка границы объекта.
- Граница объекта

Раздел 4

План границ объекта



Масштаб 1:500

Используемые условные знаки и обозначения:

- Характерная точка границы объекта.
- Граница объекта

Раздел 4

План границ объекта



Масштаб 1:1600

Используемые условные знаки и обозначения:

- Характерная точка границы объекта.
- Граница объекта

План границ объекта



Масштаб 1:1000

Используемые условные знаки и обозначения:

● Характерная точка границы объекта.

— Граница объекта

План границ объекта



Масштаб 1:2500

Используемые условные знаки и обозначения:

- Характерная точка границы объекта.
- Граница объекта

Раздел 4

План границ объекта




Масштаб 1:900

Используемые условные знаки и обозначения:

- Характерная точка границы объекта.
- Граница объекта

План границ объекта



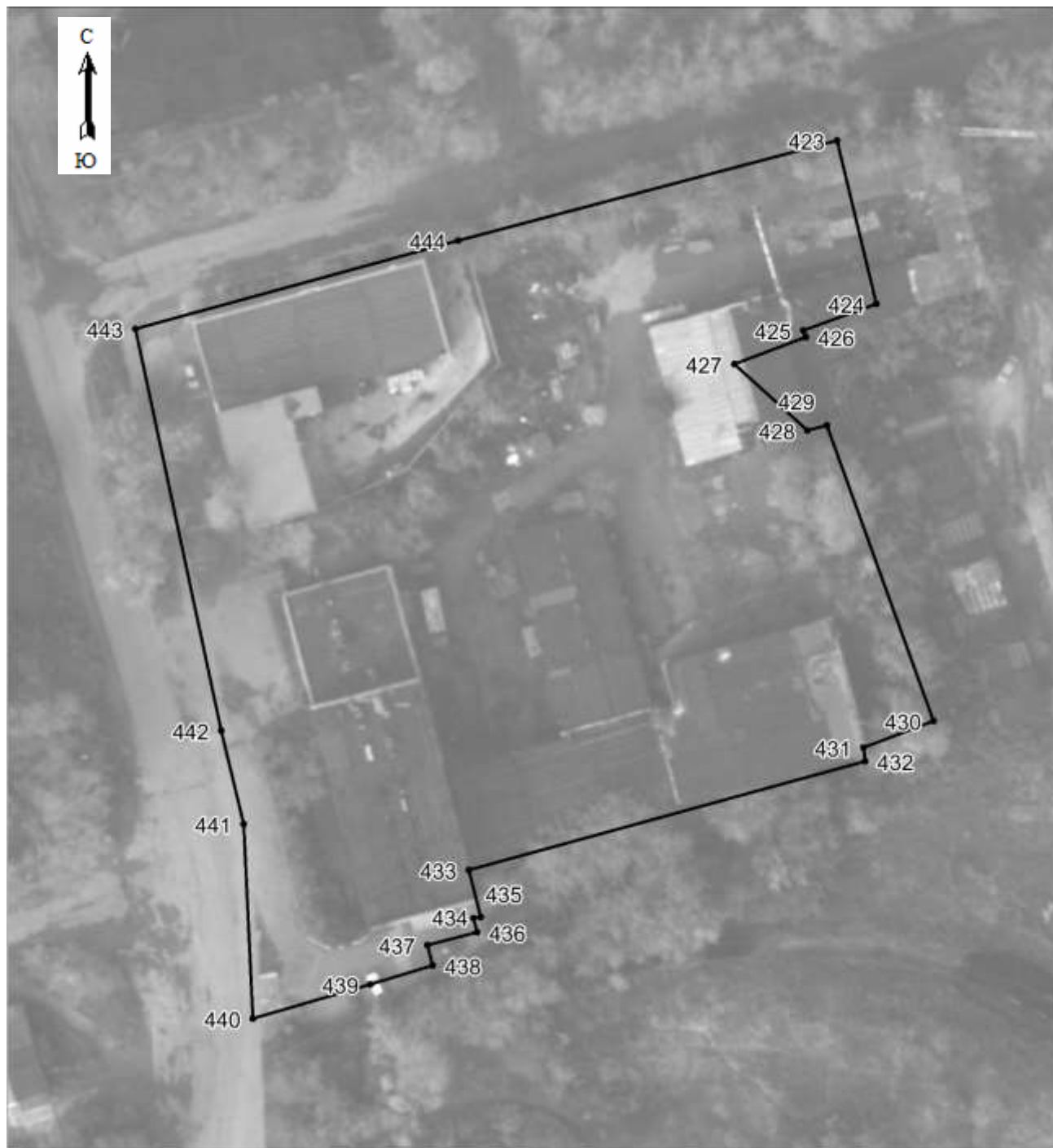
Масштаб 1:2900

Используемые условные знаки и обозначения:

● Характерная точка границы объекта.

— Граница объекта

План границ объекта

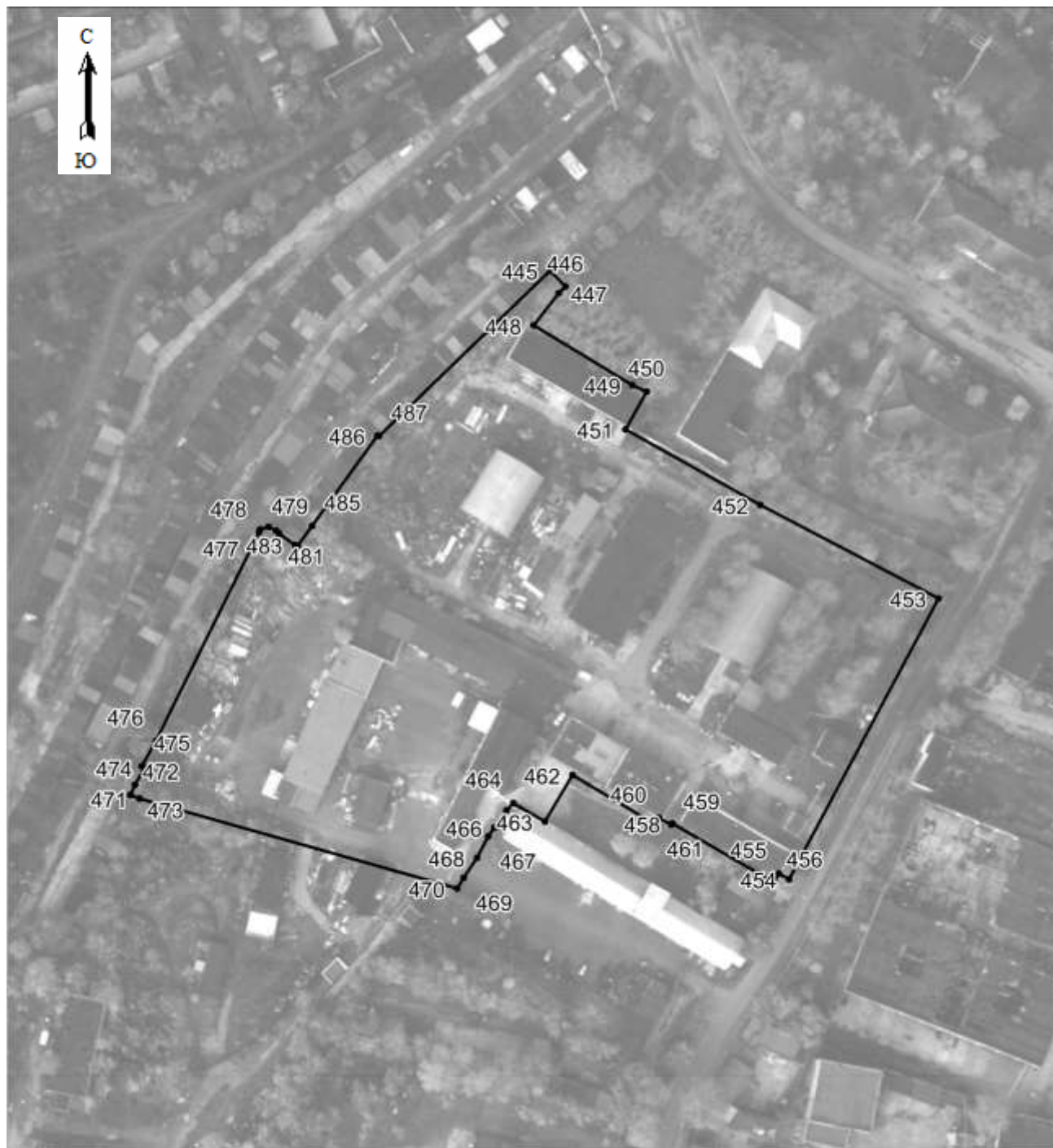


Масштаб 1:800

Используемые условные знаки и обозначения:

- Характерная точка границы объекта.
- Граница объекта

План границ объекта



Масштаб 1:1800

Используемые условные знаки и обозначения:

- Характерная точка границы объекта.
- Граница объекта

Раздел 4

План границ объекта

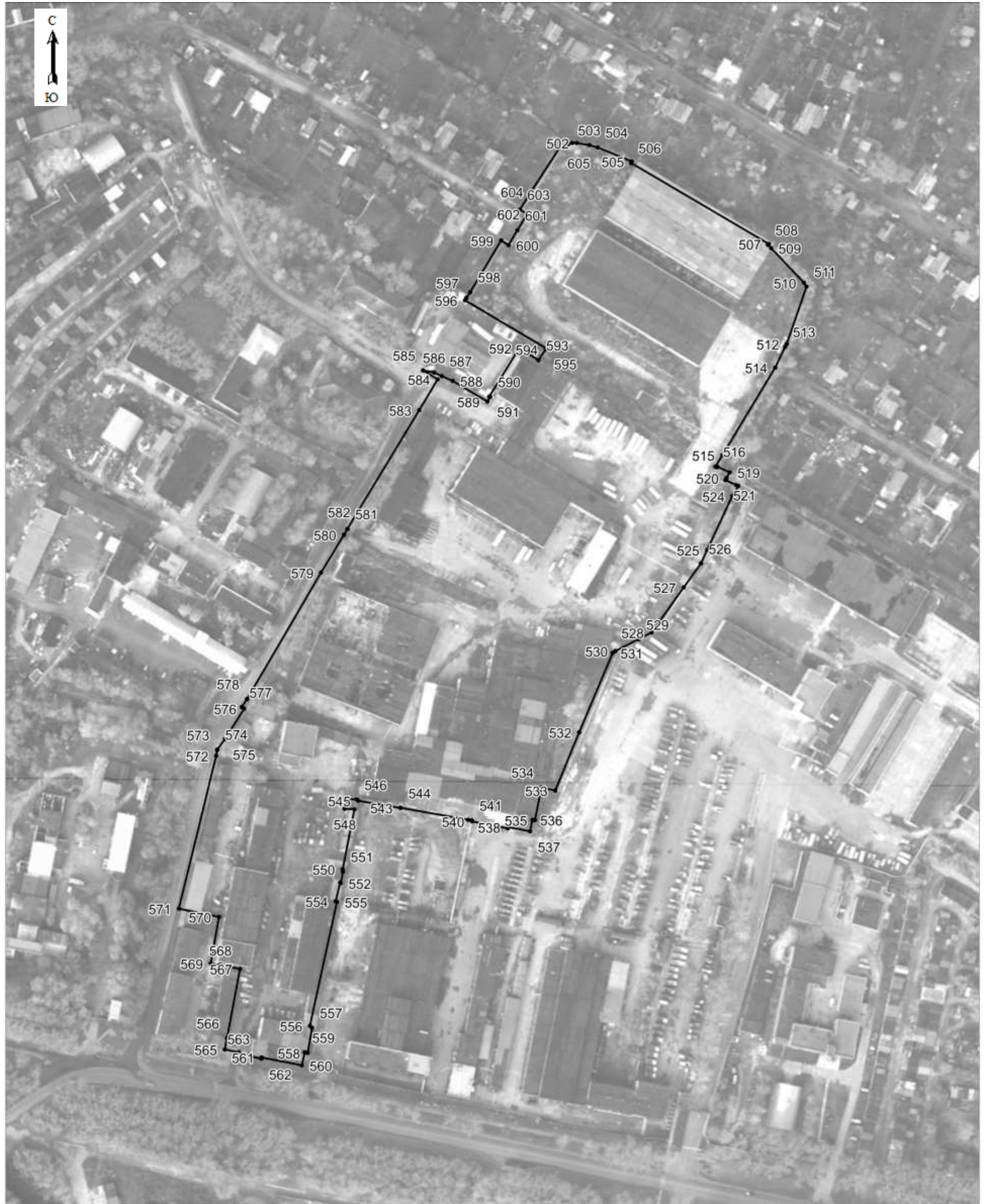


Масштаб 1:700

Используемые условные знаки и обозначения:

- Характерная точка границы объекта.
- Граница объекта

План границ объекта



Масштаб 1:2200

Используемые условные знаки и обозначения:

● Характерная точка границы объекта.

— Граница объекта

Раздел 4

План границ объекта




Масштаб 1:800

Используемые условные знаки и обозначения:

- Характерная точка границы объекта.
- Граница объекта

План границ объекта



Масштаб 1:2500

Используемые условные знаки и обозначения:

● Характерная точка границы объекта.

— Граница объекта

План границ объекта



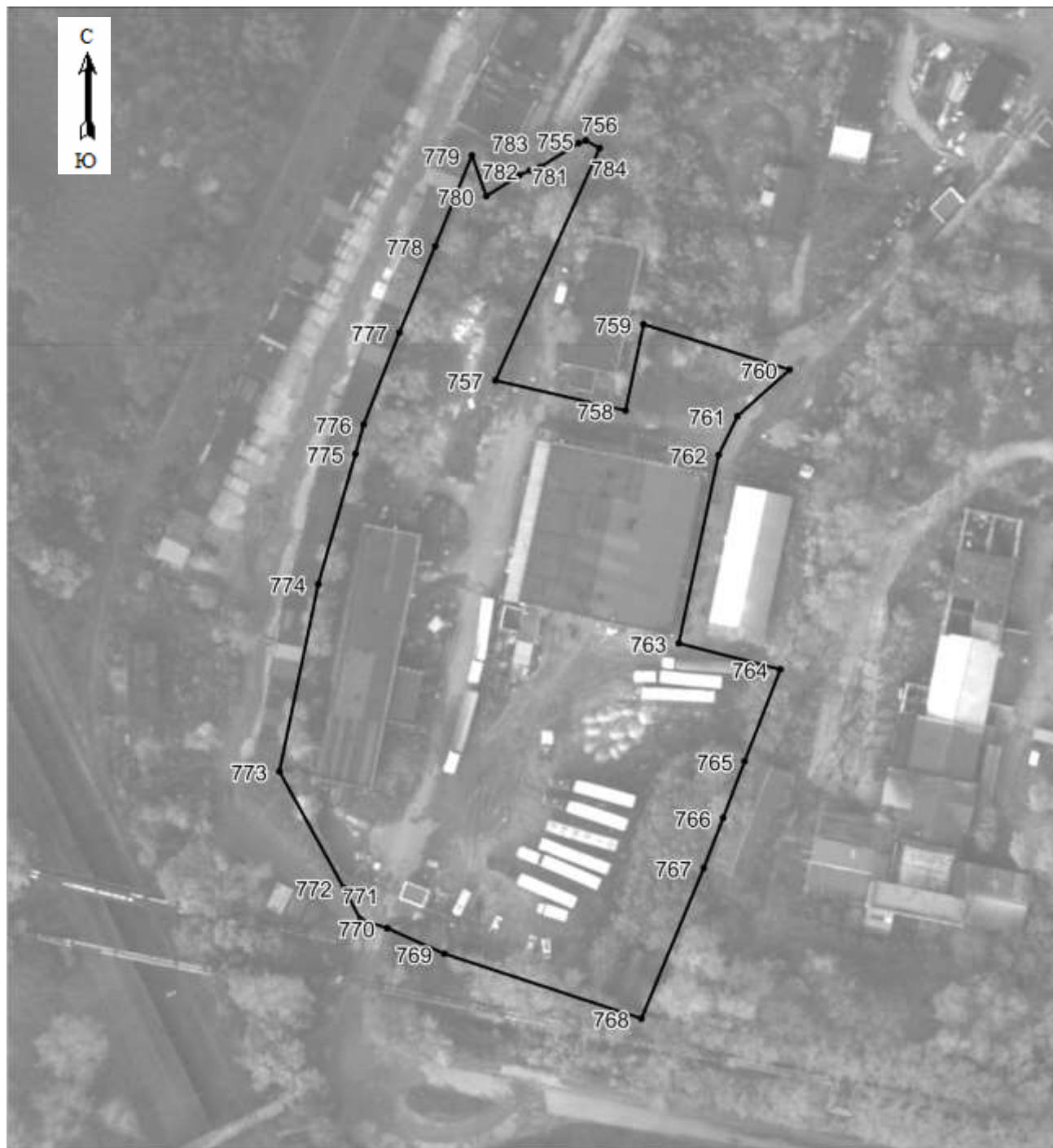
Масштаб 1:1700

Используемые условные знаки и обозначения:

- Характерная точка границы объекта.
- Граница объекта

Раздел 4

План границ объекта



Масштаб 1:1300

Используемые условные знаки и обозначения:

- Характерная точка границы объекта.
- Граница объекта

План границ объекта



Масштаб 1:1900

Используемые условные знаки и обозначения:

- Характерная точка границы объекта.
- Граница объекта

Раздел 4

План границ объекта



Масштаб 1:1200

Используемые условные знаки и обозначения:

- Характерная точка границы объекта.
- Граница объекта

План границ объекта



Масштаб 1:800

Используемые условные знаки и обозначения:

- Характерная точка границы объекта.
- Граница объекта

План границ объекта



Масштаб 1:1200

Используемые условные знаки и обозначения:

- Характерная точка границы объекта.
- Граница объекта

План границ объекта




Масштаб 1:1100

Используемые условные знаки и обозначения:

- Характерная точка границы объекта.
- Граница объекта

План границ объекта




Масштаб 1:5600

Используемые условные знаки и обозначения:

- Характерная точка границы объекта.
- Граница объекта

Раздел 4

План границ объекта



Масштаб 1:2200

Используемые условные знаки и обозначения:

- Характерная точка границы объекта.
- Граница объекта

Раздел 4

План границ объекта




Масштаб 1:1400

Используемые условные знаки и обозначения:

- Характерная точка границы объекта.
- Граница объекта

План границ объекта




Масштаб 1:2900

Используемые условные знаки и обозначения:

- Характерная точка границы объекта.
- Граница объекта

План границ объекта




Масштаб 1:1000

Используемые условные знаки и обозначения:

● Характерная точка границы объекта.

— Граница объекта

План границ объекта




Масштаб 1:1700

Используемые условные знаки и обозначения:

● Характерная точка границы объекта.

— Граница объекта

План границ объекта



Масштаб 1:800


Используемые условные знаки и обозначения:

● Характерная точка границы объекта.

— Граница объекта

Раздел 4

План границ объекта



Масштаб 1:1300

Используемые условные знаки и обозначения:

- Характерная точка границы объекта.
- Граница объекта

План границ объекта



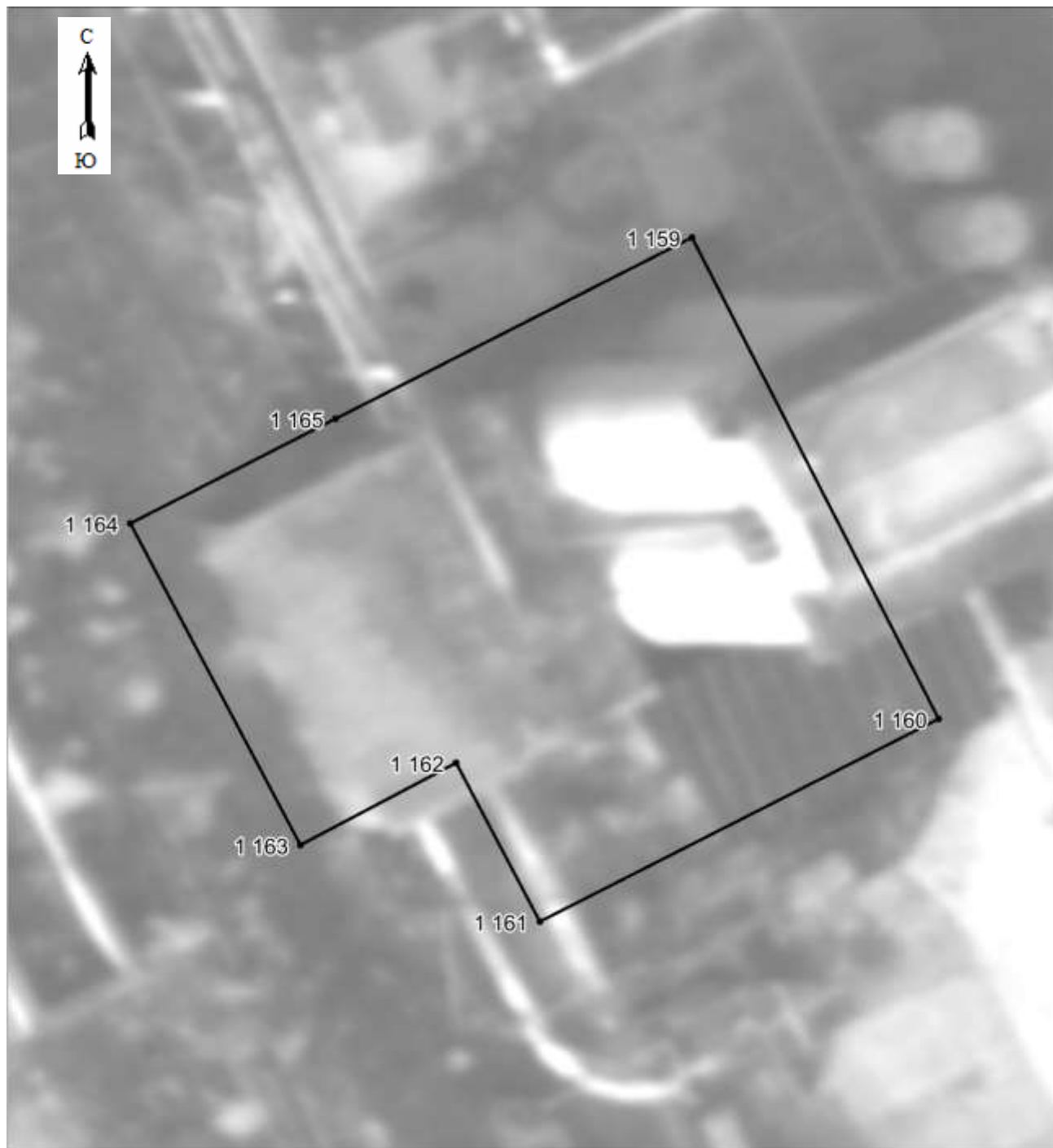
Масштаб 1:1700

Используемые условные знаки и обозначения:

- Характерная точка границы объекта.
- Граница объекта

Раздел 4

План границ объекта



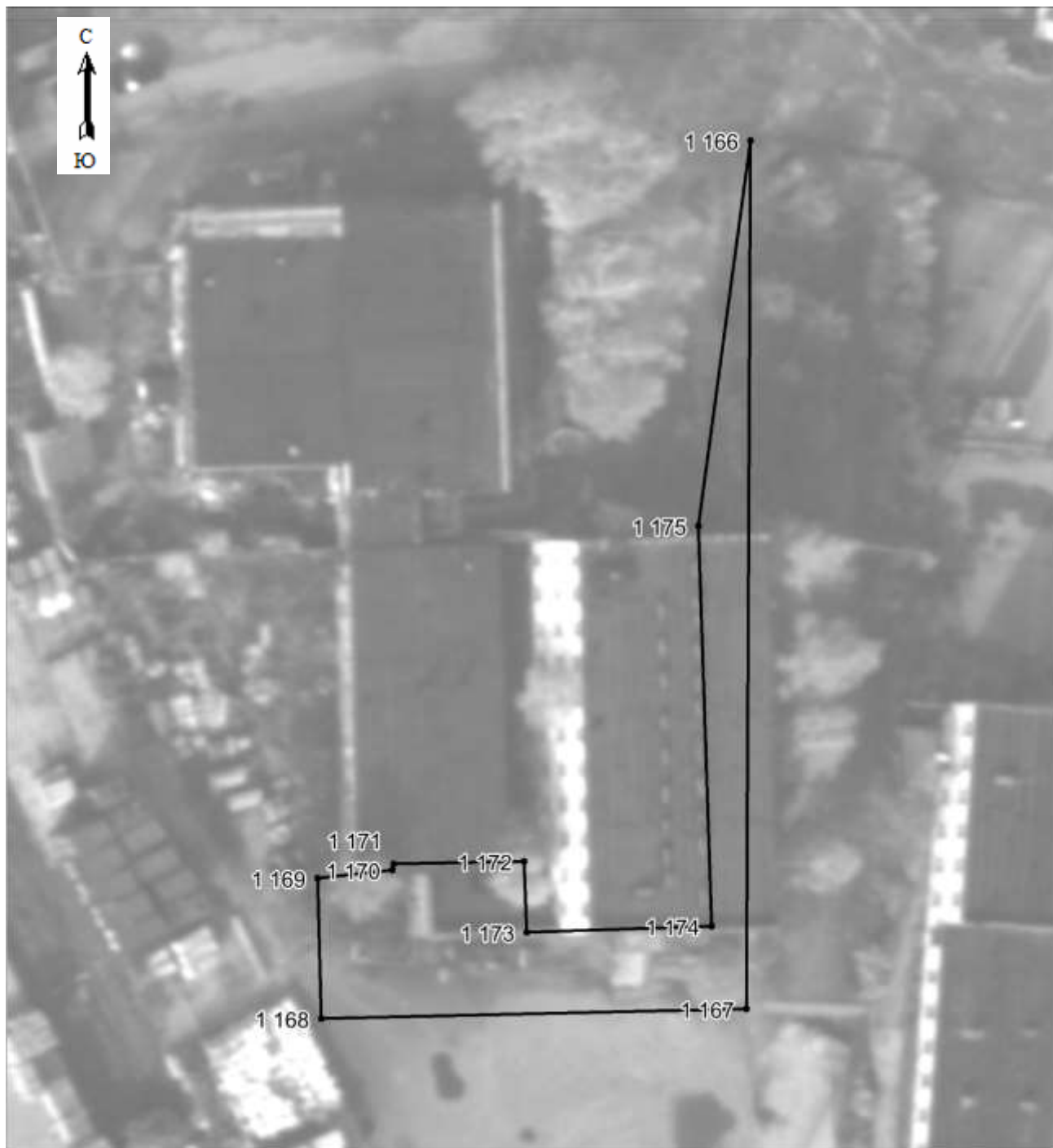
Масштаб 1:200

Используемые условные знаки и обозначения:

- Характерная точка границы объекта.
- Граница объекта

Раздел 4

План границ объекта




Масштаб 1:500

Используемые условные знаки и обозначения:

- Характерная точка границы объекта.
- Граница объекта

План границ объекта



Масштаб 1:2100

Используемые условные знаки и обозначения:

● Характерная точка границы объекта.

— Граница объекта

План границ объекта




Масштаб 1:900

Используемые условные знаки и обозначения:

- Характерная точка границы объекта.
- Граница объекта

План границ объекта



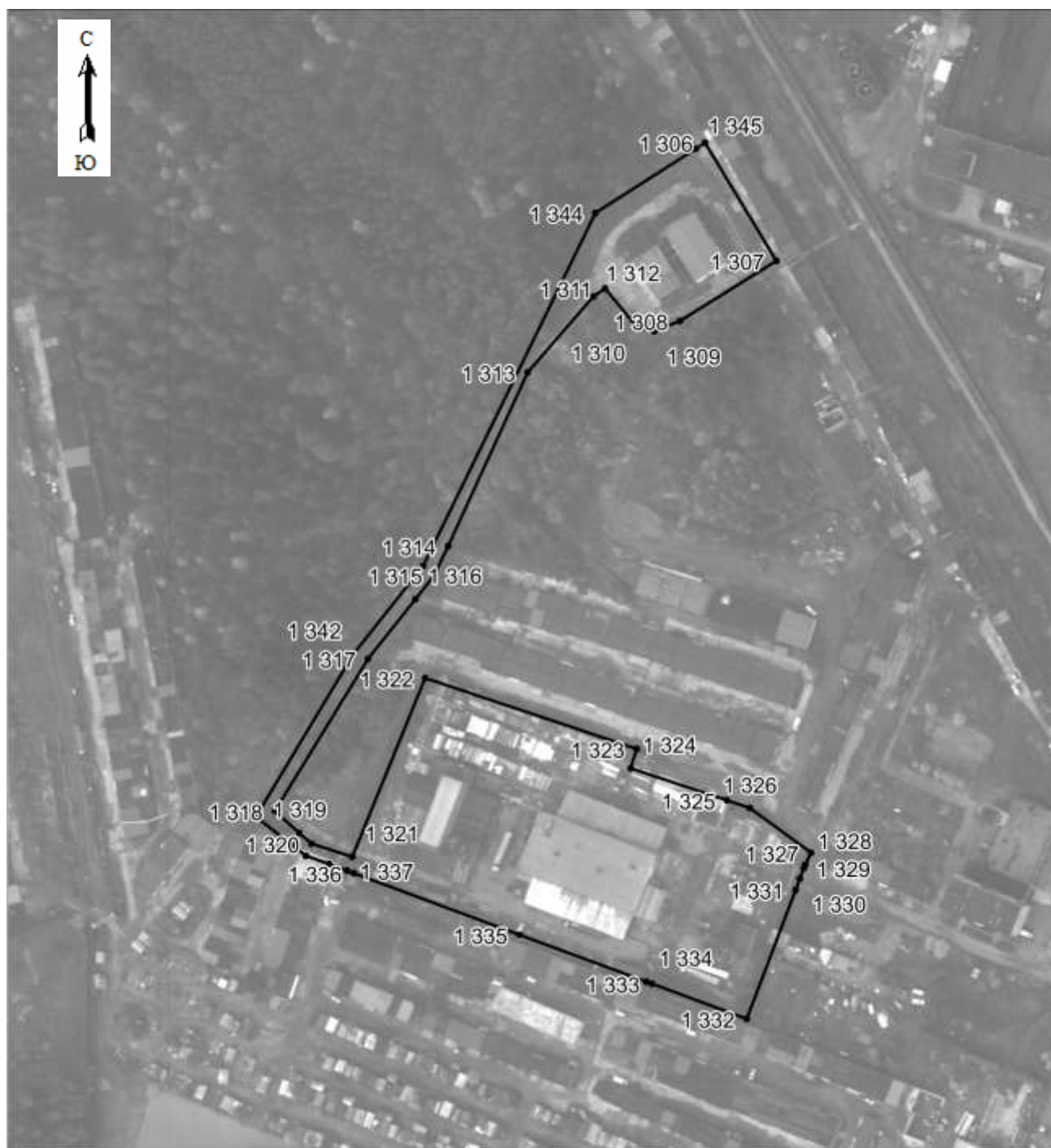
Масштаб 1:3500

Используемые условные знаки и обозначения:

● Характерная точка границы объекта.

— Граница объекта

План границ объекта

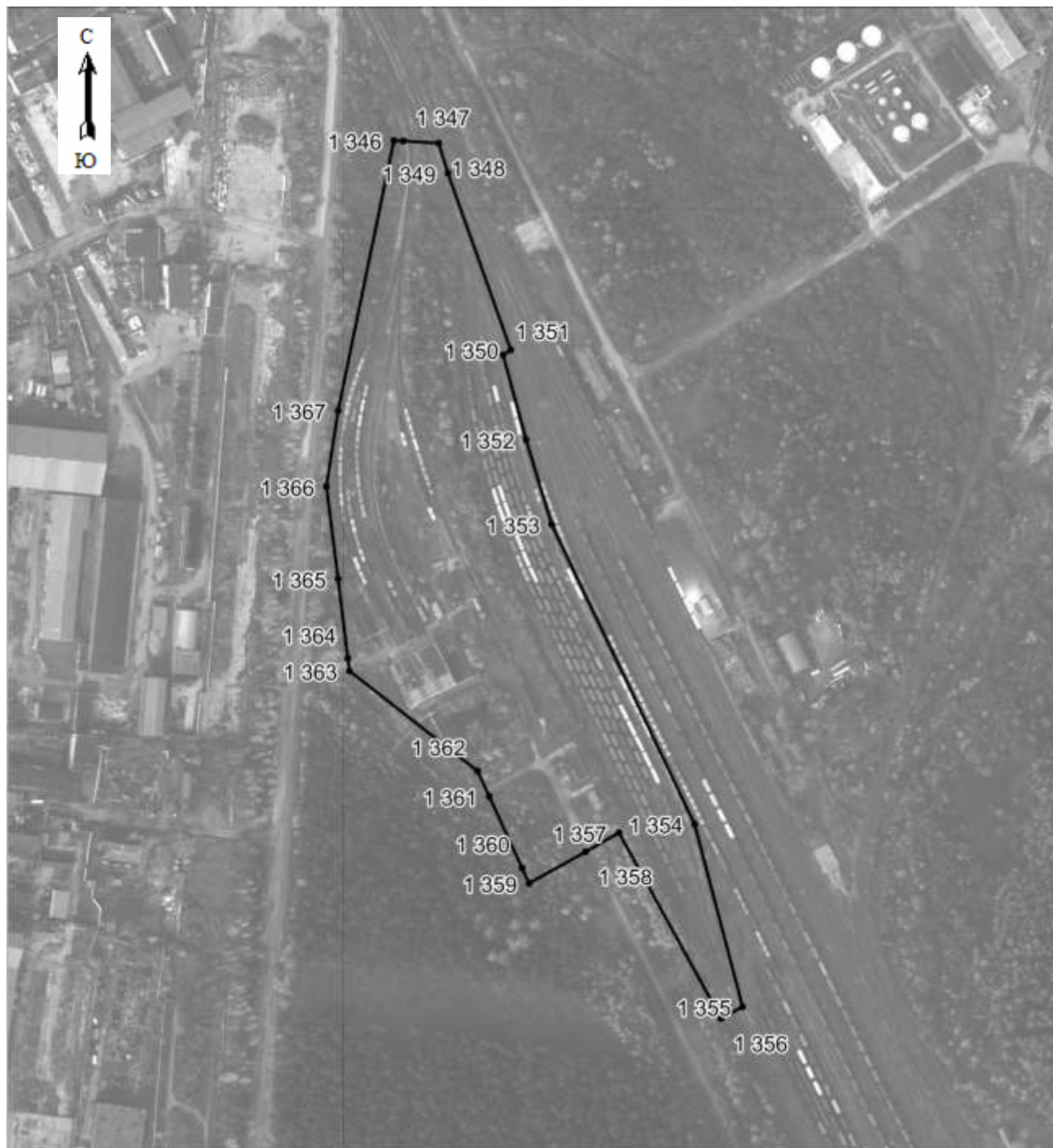


Масштаб 1:2400

Используемые условные знаки и обозначения:

- Характерная точка границы объекта.
- Граница объекта

План границ объекта



Масштаб 1:4800

Используемые условные знаки и обозначения:

- Характерная точка границы объекта.
- Граница объекта

План границ объекта




Масштаб 1:600

Используемые условные знаки и обозначения:

- Характерная точка границы объекта.
- Граница объекта

Раздел 4

План границ объекта



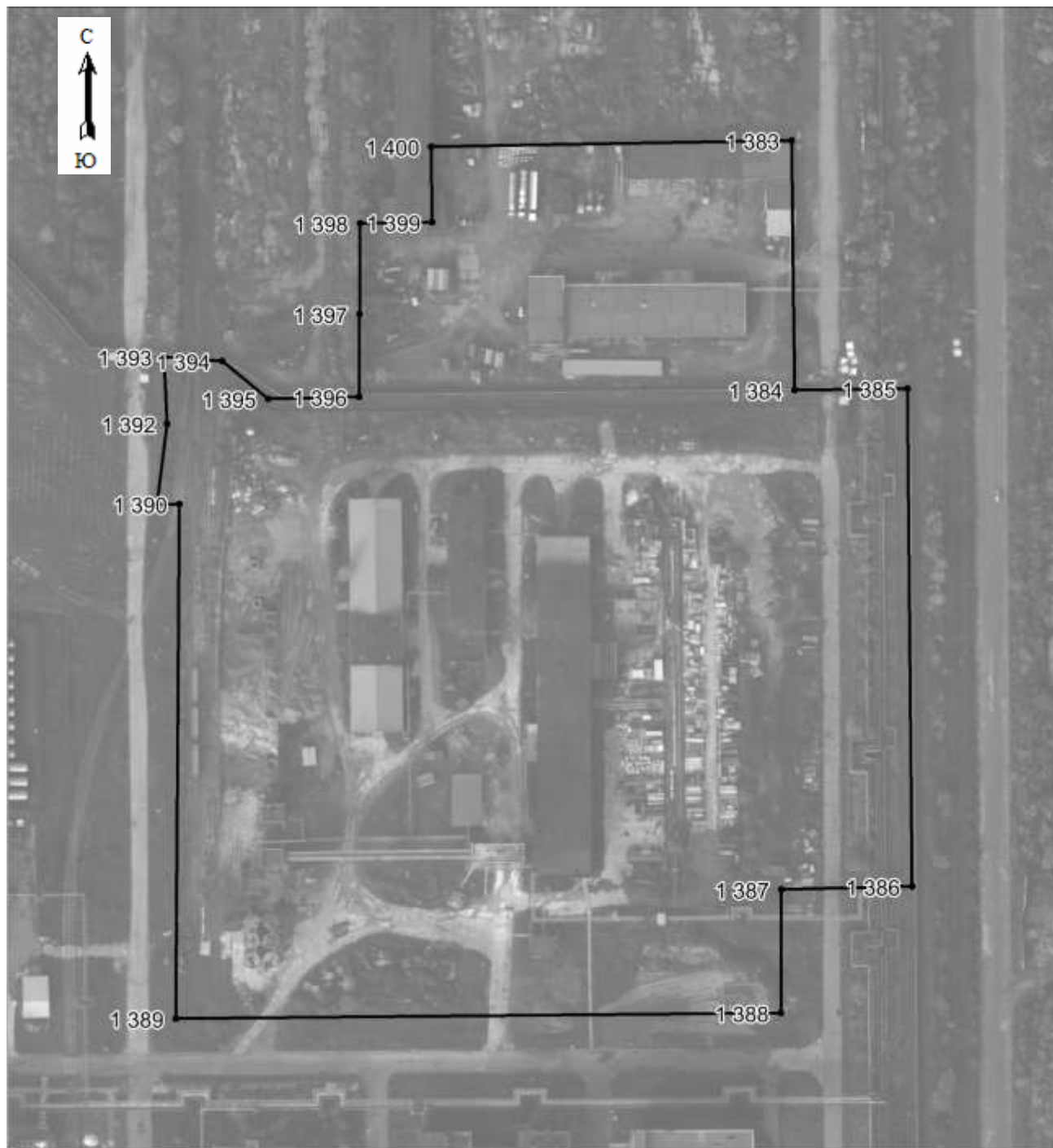
Масштаб 1:300

Используемые условные знаки и обозначения:

- Характерная точка границы объекта.
- Граница объекта

Раздел 4

План границ объекта

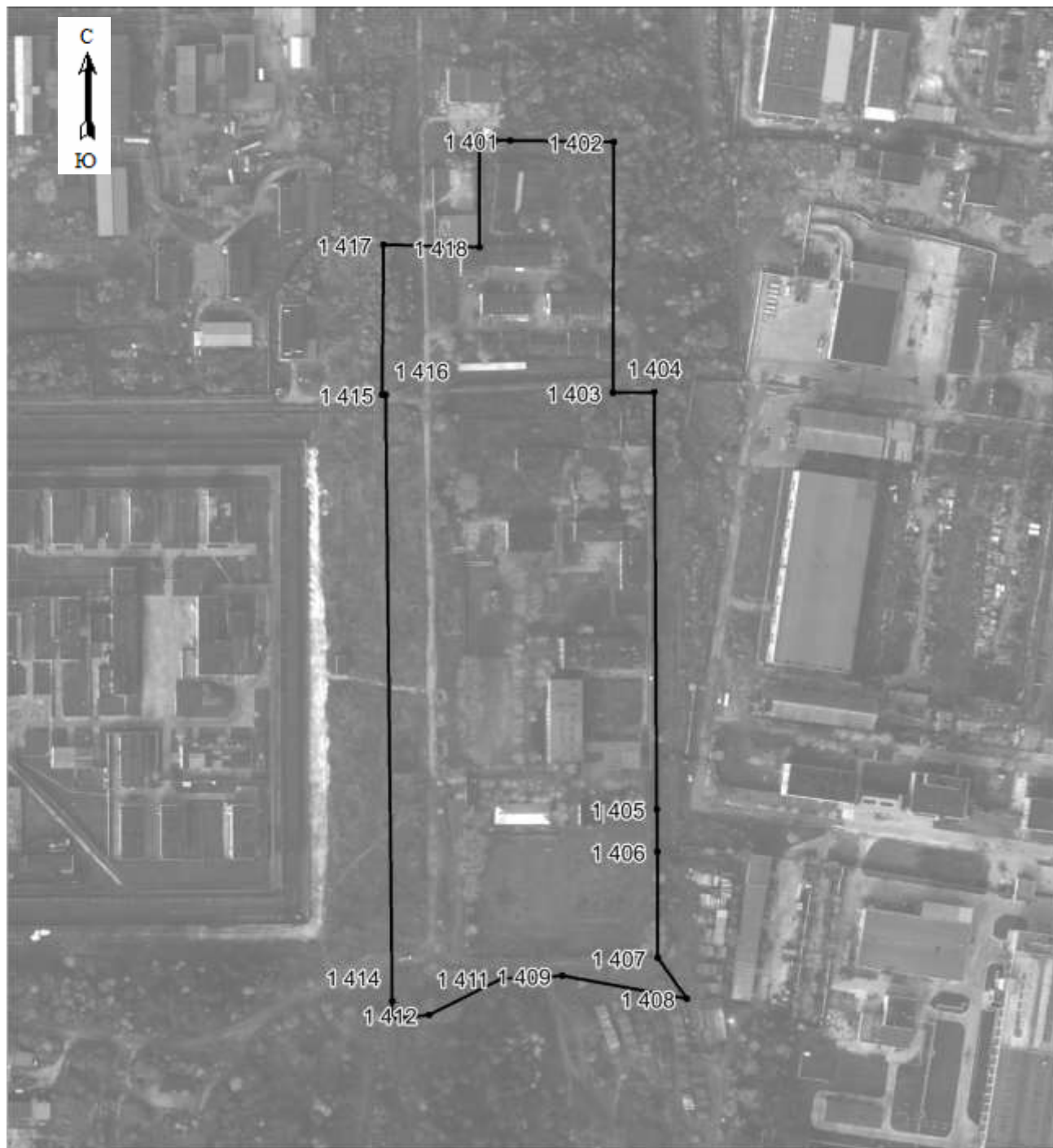


Масштаб 1:2200

Используемые условные знаки и обозначения:

- Характерная точка границы объекта.
- Граница объекта

План границ объекта

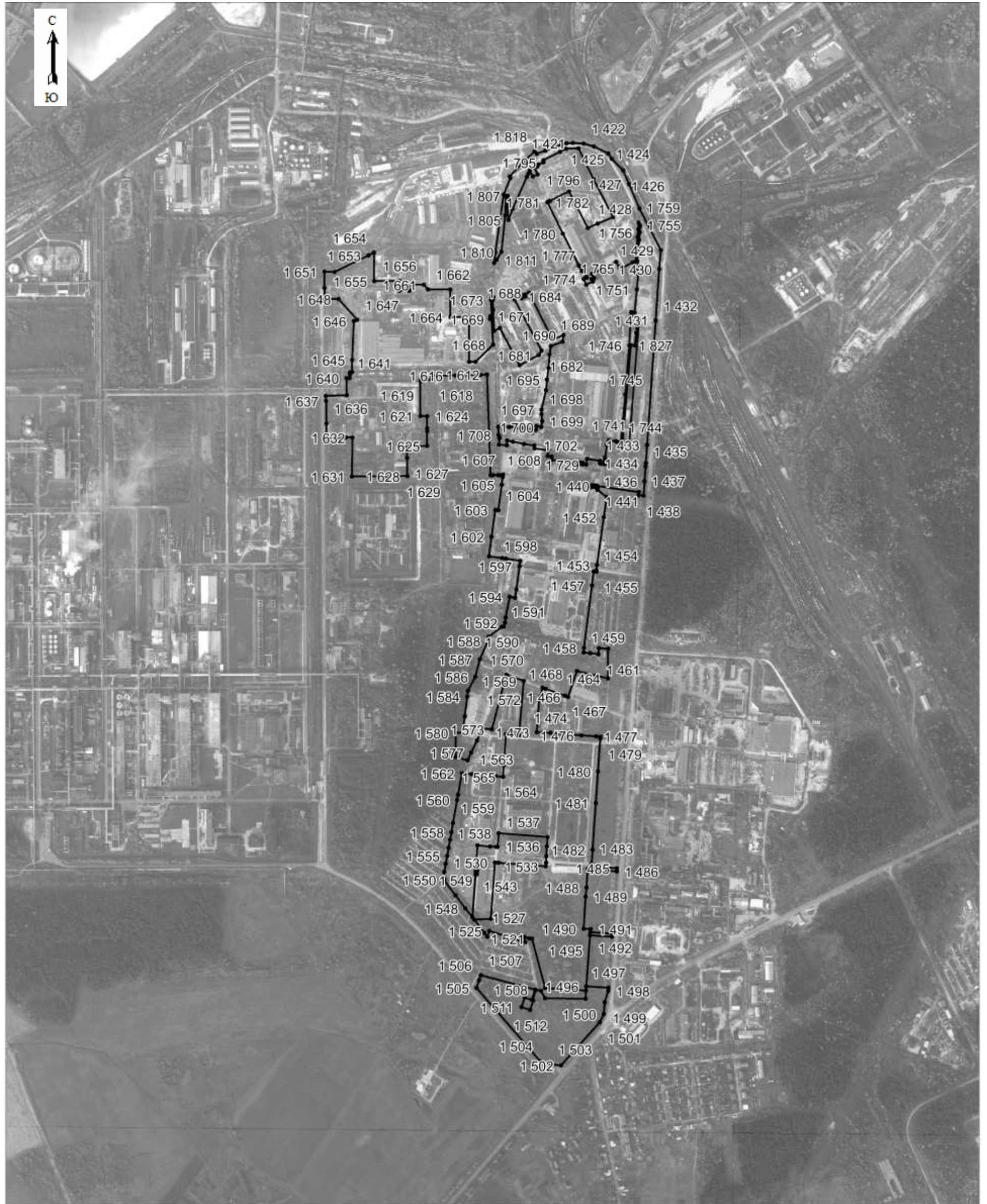


Масштаб 1:3800

Используемые условные знаки и обозначения:

- Характерная точка границы объекта.
- Граница объекта

План границ объекта



Масштаб 1:12400

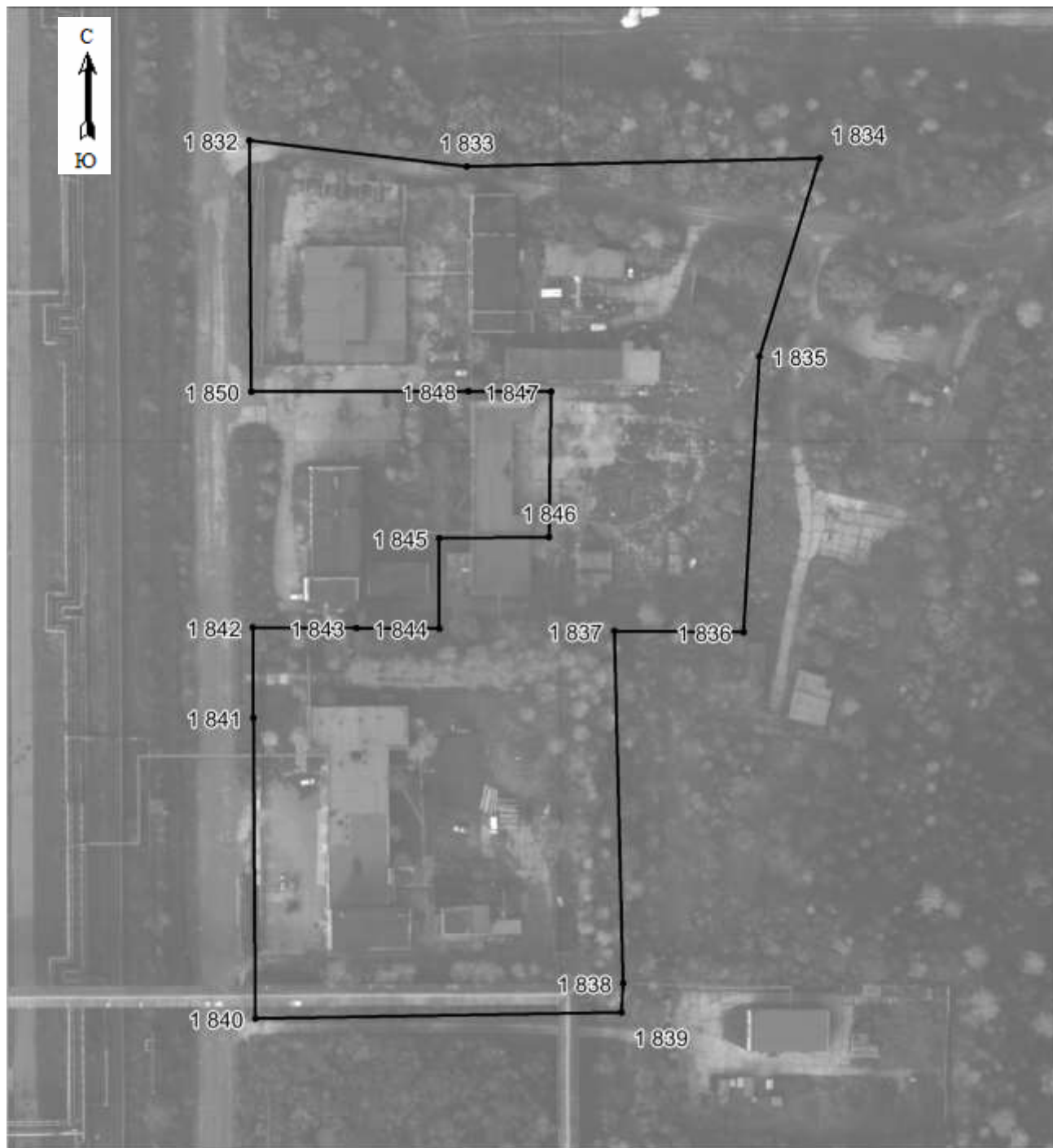
Используемые условные знаки и обозначения:

● Характерная точка границы объекта.

— Граница объекта

Раздел 4

План границ объекта



Масштаб 1:1900

Используемые условные знаки и обозначения:

- Характерная точка границы объекта.
- Граница объекта

План границ объекта



Масштаб 1:900

Используемые условные знаки и обозначения:

- Характерная точка границы объекта.
- Граница объекта

Раздел 4

План границ объекта



Масштаб 1:700

Используемые условные знаки и обозначения:

- Характерная точка границы объекта.
- Граница объекта

План границ объекта



Масштаб 1:2200

Используемые условные знаки и обозначения:

● Характерная точка границы объекта.

— Граница объекта

Раздел 4

План границ объекта




Масштаб 1:1800

Используемые условные знаки и обозначения:

- Характерная точка границы объекта.
- Граница объекта

План границ объекта




Масштаб 1:4200

Используемые условные знаки и обозначения:

● Характерная точка границы объекта.

— Граница объекта

План границ объекта



Масштаб 1:1300

Используемые условные знаки и обозначения:

● Характерная точка границы объекта.

— Граница объекта

Раздел 4

План границ объекта



Масштаб 1:1500

Используемые условные знаки и обозначения:

- Характерная точка границы объекта.
- Граница объекта

План границ объекта




Масштаб 1:1200

Используемые условные знаки и обозначения:

- Характерная точка границы объекта.
- Граница объекта

План границ объекта



Масштаб 1:1500

Используемые условные знаки и обозначения:

- Характерная точка границы объекта.
- Граница объекта

План границ объекта



Масштаб 1:1600


Используемые условные знаки и обозначения:

● Характерная точка границы объекта.

— Граница объекта

Раздел 4

План границ объекта



Масштаб 1:900

Используемые условные знаки и обозначения:

- Характерная точка границы объекта.
- Граница объекта

Раздел 4

План границ объекта



Масштаб 1:1400

Используемые условные знаки и обозначения:

- Характерная точка границы объекта.
- Граница объекта

Раздел 4

План границ объекта



Масштаб 1:2100

Используемые условные знаки и обозначения:

- Характерная точка границы объекта.
- Граница объекта

План границ объекта



Масштаб 1:3200

Используемые условные знаки и обозначения:

● Характерная точка границы объекта.

— Граница объекта

Подпись Северюхин (А.П.Северюхин) Дата 25.11.2021 г.

Место для оттиска печати (при наличии) лица, составившего описание местоположения границ объекта



Текстовое описание местоположения границ объекта

Прохождение границы		Описание прохождения границы
от точки	до точки	
1	2	3
--	--	--

ОПИСАНИЕ МЕСТОПОЛОЖЕНИЯ ГРАНИЦ

Описание границ территориальной зоны П-4 «зона предприятий IV класса опасности» вне границ населенного пункта

(наименование объекта, местоположение границ которого описано (далее - объект))

Раздел 1

Сведения об объекте		
№ п/п	Характеристики объекта	Описание характеристик
1	2	3
1	Местоположение объекта	Кировская область, городской округ «Город Кирово-Чепецк»
2	Площадь объекта +/- величина погрешности определения площади (Р+/- Дельта Р)	151 012 м ² ± 680 м ²
3	Иные характеристики объекта	<p>Виды разрешенного использования земельных участков, расположенных в территориальной зоне: Основные виды разрешенного использования и предельные размеры участков (м²):</p> <p>Служебные гаражи максимальный = 3 000, минимальный = 169</p> <p>Объекты дорожного сервиса максимальный = 1 500, минимальный = 169</p> <p>Производственная деятельность максимальный = 350 000, минимальный = 50</p> <p>Недропользование максимальный = 350 000, минимальный = 50</p> <p>Тяжелая промышленность максимальный = 350 000, минимальный = 50</p> <p>Легкая промышленность максимальный = 350 000, минимальный = 50</p> <p>Фармацевтическая промышленность максимальный = 350 000, минимальный = 50</p> <p>Пищевая промышленность максимальный = 350 000, минимальный = 50</p> <p>Нефтехимическая промышленность максимальный = 350 000, минимальный = 50</p> <p>Строительная промышленность максимальный = 350 000, минимальный = 50</p> <p>Энергетика максимальный = 350 000, минимальный = 50</p> <p>Склады максимальный = 350 000, минимальный = 50</p> <p>Складские площадки максимальный = 350 000, минимальный = 50</p> <p>Производственная деятельность максимальный = 200 000, минимальный = 50</p> <p>Недропользование максимальный = 200 000, минимальный = 50</p> <p>Тяжелая промышленность максимальный = 200 000, минимальный = 50</p> <p>Легкая промышленность максимальный = 200 000, минимальный = 50</p> <p>Фармацевтическая промышленность максимальный = 200 000, минимальный = 50</p> <p>Пищевая промышленность максимальный = 200 000, минимальный = 50</p> <p>Нефтехимическая промышленность максимальный = 200 000, минимальный = 50</p> <p>Строительная промышленность</p>

		<p> максимальный = 200 000, минимальный = 50 Энергетика максимальный = 200 000, минимальный = 50 Склады максимальный = 200 000, минимальный = 50 Складские площадки максимальный = 200 000, минимальный = 50 Запас Условно разрешенные виды разрешенного использования и предельные размеры участков (м²): Хранение автотранспорта максимальный = 3 000, минимальный = 169 Коммунальное обслуживание максимальный = 5 000, минимальный = 150 Магазины максимальный = 1 000, минимальный = 324 Общественное питание максимальный = 3 000, минимальный = 400 Связь максимальный = 5 000, минимальный = 150 </p>
--	--	--

Раздел 2

Сведения о местоположении границ объекта					
1. Система координат МСК 43, зона 2					
2. Сведения о характерных точках границ объекта					
Обозначение характерных точек границ	Координаты, м		Метод определения координат характерной точки	Средняя квадратическая погрешность положения характерной точки (M _Г), м	Описание обозначения точки на местности (при наличии)
	X	Y			
1	2	3	4	5	6
Зона1(1)	-	-	-	-	-
1	580529.77	2216387.12	-	0.1	Нет закрепления
2	580526.80	2216397.48	-	0.1	Нет закрепления
3	580463.14	2216424.19	-	0.1	Нет закрепления
4	580434.49	2216442.53	-	0.1	Нет закрепления
5	580435.27	2216450.67	-	0.1	Нет закрепления
6	580376.24	2216487.38	-	0.1	Нет закрепления
7	580385.45	2216508.25	-	0.1	Нет закрепления
8	580380.37	2216517.40	-	0.1	Нет закрепления
9	580370.06	2216521.88	-	0.1	Нет закрепления
10	580350.92	2216491.92	-	0.1	Нет закрепления
11	580306.20	2216528.03	-	0.1	Нет закрепления
12	580253.49	2216590.90	-	0.1	Нет закрепления
13	580266.97	2216610.39	-	0.3	-
14	580186.57	2216692.87	-	0.3	-
15	580158.81	2216717.40	-	0.3	-
16	580166.86	2216713.98	-	0.3	-
17	580156.39	2216723.33	-	0.3	-
18	580138.05	2216723.02	-	0.3	-
19	580129.66	2216722.04	-	0.3	-
20	580122.19	2216723.34	-	0.3	-
21	580101.55	2216720.46	-	0.3	-
22	580082.95	2216719.36	-	0.3	-
23	580060.46	2216718.93	-	0.3	-
24	580039.19	2216717.80	-	0.3	-
25	580022.86	2216715.79	-	0.3	-
26	580003.47	2216712.80	-	0.3	-
27	579988.02	2216710.94	-	0.3	-
28	579984.57	2216709.22	-	0.3	-
29	579931.29	2216681.61	-	0.3	-
30	579920.94	2216679.35	-	0.3	-
31	579901.06	2216614.09	-	0.3	-
32	579903.62	2216602.89	-	0.3	-
33	579988.66	2216582.81	-	0.3	-
34	579990.04	2216565.84	-	0.1	Нет закрепления
35	579991.69	2216545.34	-	0.1	Нет закрепления
36	580008.85	2216499.58	-	0.1	Нет закрепления
37	580016.28	2216489.70	-	0.1	Нет закрепления
38	580045.41	2216481.61	-	0.1	Нет закрепления
39	580156.34	2216448.48	-	0.1	Нет закрепления
40	580137.77	2216419.76	-	0.1	Нет закрепления
41	580396.96	2216192.49	-	0.1	Нет закрепления
42	580428.10	2216237.90	-	0.1	Нет закрепления
43	580463.05	2216230.70	-	0.1	Нет закрепления
44	580505.94	2216293.30	-	0.1	Нет закрепления
45	580478.48	2216314.27	-	0.1	Нет закрепления

1	2	3	4	5	6
1	580529.77	2216387.12	-	0.1	Нет закрепления
Зона1(2)	-	-	-	-	-
46	577770.42	2217056.29	-	0.3	-
47	577746.72	2217072.00	-	0.3	-
48	577664.48	2216996.17	-	0.3	-
49	577603.18	2216904.07	-	0.3	-
50	577605.19	2216883.84	-	0.3	-
51	577629.45	2216891.29	-	0.3	-
52	577649.78	2216900.13	-	0.3	-
53	577673.48	2216912.18	-	0.3	-
54	577703.82	2216937.93	-	0.3	-
55	577747.64	2216997.61	-	0.3	-
46	577770.42	2217056.29	-	0.3	-

3. Сведения о характерных точках части (частей) границы объекта

Обозначение характерных точек части границы	Координаты, м		Метод определения координат характерной точки	Средняя квадратическая погрешность положения характерной точки (M _t), м	Описание обозначения точки на местности (при наличии)
	X	Y			
1	2	3	4	5	6
--	--	--	--	--	--

План границ объекта



Масштаб 1:2600

Используемые условные знаки и обозначения:

● Характерная точка границы объекта.

— Граница объекта

Раздел 4

План границ объекта



Масштаб 1:1400

Используемые условные знаки и обозначения:


- Характерная точка границы объекта.
- Граница объекта

Подпись

Северюхин (А.П.Северюхин)

Дата 25.11.2021 г.

Место для оттиска печати (при наличии) лица, составившего описание местоположения границ объекта



Текстовое описание местоположения границ объекта

Прохождение границы		Описание прохождения границы
от точки	до точки	
1	2	3
--	--	--