



**АДМИНИСТРАЦИЯ МУНИЦИПАЛЬНОГО ОБРАЗОВАНИЯ  
«ГОРОД КИРОВО-ЧЕПЕЦК»  
КИРОВСКОЙ ОБЛАСТИ**

**ПОСТАНОВЛЕНИЕ**

30.09.2019

№ 1333

г. Кирово-Чепецк

**Об установлении границ прилегающей территории  
для целей благоустройства**

Руководствуясь Федеральным законом от 06.10.2003 № 131-ФЗ «Об общих принципах организации местного самоуправления в Российской Федерации», Законом Кировской области от 03.12.2018 № 197-ЗО «О порядке определения границ прилегающих территорий для целей благоустройства в Кировской области», Уставом муниципального образования «Город Кирово-Чепецк» Кировской области, администрация муниципального образования «Город Кирово-Чепецк» Кировской области **ПОСТАНОВЛЯЕТ:**

1. Утвердить схему границ прилегающей территории для нежилого здания, расположенного на земельном участке с кадастровым номером 43:42:000035:53, местоположение (адрес): Российская Федерация, Кировская обл., г. Кирово-Чепецк, ул. Первомайская, дом 10. Прилагается.

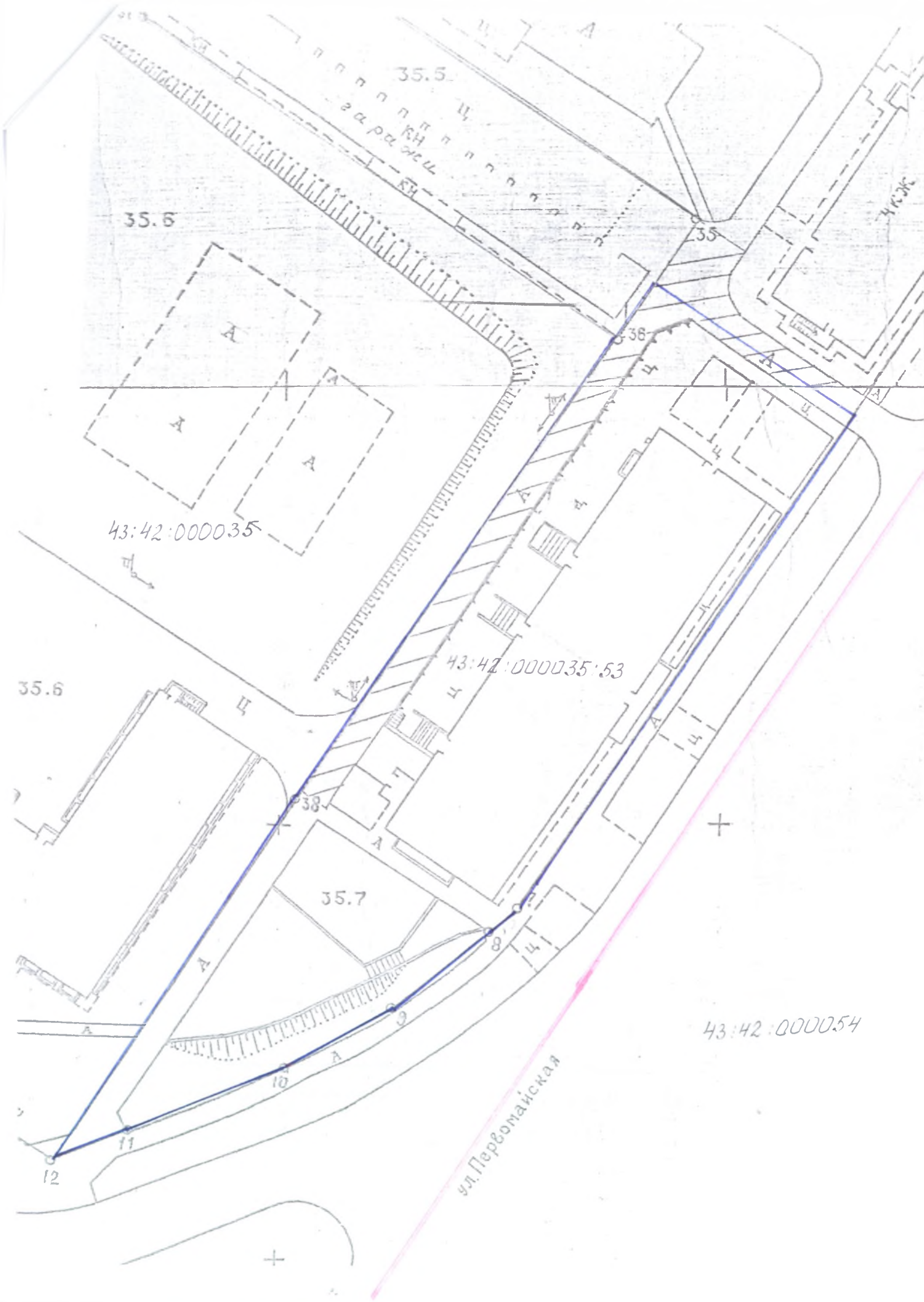
2. Отделу организационного обеспечения администрации муниципального образования «Город Кирово-Чепецк» Кировской области (Колегова И.В.) опубликовать настоящее постановление в порядке,

установленном для официального опубликования муниципальных правовых актов, иной официальной информации.

3. Муниципальному казенному учреждению «Центр бюджетного обслуживания» города Кирово-Чепецка Кировской области (Карманов Т.В.) разместить настоящее постановление на официальном сайте муниципального образования «Город Кирово-Чепецк» Кировской области.

Глава администрации  
муниципального образования  
«Город Кирово-Чепецк»  
Кировской области

М.А. Шинкарёв



35.6

35.5

35.7

35.6

43:42:000035

43:42:000035:53

43:42:000054

ул. Первомайская

12

11

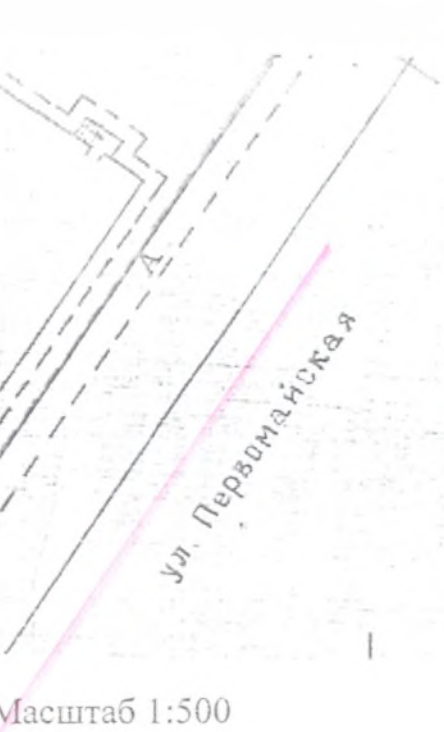
10

38

38





35

410Ж



Масштаб 1:500

Условные обозначения:

	граница прилегающей территории (отображается зелёным цветом)
	поворотная точка границ прилегающей территории (отображается зелёным цветом)
43:42:000035:53	кадастровый номер земельного участка (объекта недвижимости), по отношению к которому устанавливается прилегающая территория
43:42:000035	кадастровый квартал
	граница кадастрового квартала (отображается красным цветом)
	границы объектов, расположенных на прилегающей территории

УТВЕРЖДЕНА  
постановлением администрации  
муниципального образования  
«Город Кирово-Чепецк»  
Кировской области  
от 30.09.2018 № 1333

**Схема границ прилегающей территории 43:42:000035:53:3У1**

1. Местоположение прилегающей территории (адресные ориентиры):  
Кировская обл., г. Кирово-Чепецк, ул. Первомайская, д. 10

2. Кадастровый номер объекта, по отношению к которому устанавливается прилегающая территория (при наличии): 43:42:000035:53

3. Сведения о собственнике и (или) ином законном владельце здания, строения, сооружения, земельного участка, а также уполномоченном лице:  
---

4. Площадь прилегающей территории: 0 (кв. м)

5. Наличие объектов (в том числе благоустройства), расположенных на прилегающей территории с их описанием: ---

6. Описание характерных точек границ прилегающей территории (ориентиры для определения границ прилегающей территории по сторонам света и расстояния от объекта до границ прилегающей территории), координаты характерных точек границ (при их наличии):  
---