



**АДМИНИСТРАЦИЯ МУНИЦИПАЛЬНОГО ОБРАЗОВАНИЯ
«ГОРОД КИРОВО-ЧЕПЕЦК»
КИРОВСКОЙ ОБЛАСТИ**

ПОСТАНОВЛЕНИЕ

30.09.2019

№ 1341

г. Кирово-Чепецк

**Об установлении границ прилегающей территории
для целей благоустройства**

Руководствуясь Федеральным законом от 06.10.2003 № 131-ФЗ «Об общих принципах организации местного самоуправления в Российской Федерации», Законом Кировской области от 03.12.2018 № 197-ЗО «О порядке определения границ прилегающих территорий для целей благоустройства в Кировской области», Уставом муниципального образования «Город Кирово-Чепецк» Кировской области, Правилами благоустройства территории муниципального образования «Город Кирово-Чепецк» Кировской области, утвержденными решением Кирово-Чепецкой городской Думы от 25.07.2018 № 9/48, администрация муниципального образования «Город Кирово-Чепецк» Кировской области **ПОСТАНОВЛЯЕТ:**

1. Утвердить схему границ прилегающей территории для нежилого здания, расположенного на земельном участке с кадастровым номером 43:42:000065:121, местоположение (адрес): Российская Федерация, Кировская обл., г. Кирово-Чепецк, пр-т Мира, дом 61/3. Прилагается.

2. Отделу организационного обеспечения администрации муниципального образования «Город Кирово-Чепецк» Кировской области (Колегова И.В.) опубликовать настоящее постановление в порядке, установленном для официального опубликования муниципальных правовых актов, иной официальной информации.





3. Муниципальному казенному учреждению «Центр бюджетного обслуживания» города Кирово-Чепецка Кировской области (Карманов Т.В.) разместить настоящее постановление на официальном сайте муниципального образования «Город Кирово-Чепецк» Кировской области.

Глава администрации
муниципального образования
«Город Кирово-Чепецк»
Кировской области

М.А. Шинкарёв

СХЕМА ГРАНИЦ ПРИЛЕГАЮЩЕЙ ТЕРРИТОРИИ



| | |
|---|--|
|  | граница прилегающей территории |
|  | граница объекта недвижимости относительно которой устанавливается прилегающая территория |
|  | кадастровый квартал |
|  | поворотная точка границ прилегающей территории |

УТВЕРЖДЕНА
постановлением администрации
муниципального образования
«Город Кирово-Чепецк»
Кировской области
от 30.09.2019 № 134/

Схема границ прилегающей территории

1. Местоположение прилегающей территории (адресные ориентиры):
Кировская обл., г. Кирово-Чепецк, пр. Мира, д. 61/3

2. Кадастровый номер объекта, по отношению к которому устанавливается прилегающая территория (при наличии): 43:42:000065:0121

3. Сведения о собственнике и (или) ином законном владельце здания, строения, сооружения, земельного участка, а также уполномоченном лице:
Муниципальное бюджетное общеобразовательное учреждение гимназия №2 города Кирово-Чепецка

4. Площадь прилегающей территории: 1042 (кв. м)

5. Наличие объектов (в том числе благоустройства), расположенных на прилегающей территории с их описанием: деревья, пустырь

6. Описание характерных точек границ прилегающей территории (ориентиры для определения границ прилегающей территории по сторонам света и расстояния от объекта до границ прилегающей территории), координаты характерных точек границ (при их наличии):

- от т.1 до т.2 с западной стороны по бордюру проезда 16 метров (ширина от 2 до 3 метров);

- от т.3 до т.4 с западной стороны по бордюру проезда 27 метров (ширина от 2 до 1 метра);

- от т.5 до т.6 с западной стороны 49 метров (от границ земельного участка ограждения от 10 до 27 метров);

- от т.6 до т.7 с юго-западной стороны 19 метров (от границ земельного участка ограждения от 4 до 11 метров);

- от т.7 до т.8 с юго-западной стороны 11 метров (от границ земельного участка ограждения от 4 до 13 метров);

- от т.8 до т.9 с юго-западной стороны 11 метров (от границ земельного участка ограждения от 4 до 13 метров);

- участка ограждения от 12 до 13 метров);*
- от т.9 до т.10 с южной стороны 13 метров (от границ земельного участка ограждения от 1 до 13 метров);*
 - от т.10 до т.11 с южной стороны по бордюру проезда 39 метров (ширина от 1 до 2 метров);*