



**АДМИНИСТРАЦИЯ МУНИЦИПАЛЬНОГО ОБРАЗОВАНИЯ  
«ГОРОД КИРОВО-ЧЕПЕЦК»  
КИРОВСКОЙ ОБЛАСТИ**

**ПОСТАНОВЛЕНИЕ**

30.09.2019

№ 1344

г. Кирово-Чепецк

**Об установлении границ прилегающей территории  
для целей благоустройства**

Руководствуясь Федеральным законом от 06.10.2003 № 131-ФЗ «Об общих принципах организации местного самоуправления в Российской Федерации», Законом Кировской области от 03.12.2018 № 197-ЗО «О порядке определения границ прилегающих территорий для целей благоустройства в Кировской области», Уставом муниципального образования «Город Кирово-Чепецк» Кировской области, Правилами благоустройства территории муниципального образования «Город Кирово-Чепецк» Кировской области, утвержденными решением Кирово-Чепецкой городской Думы от 25.07.2018 № 9/48, администрация муниципального образования «Город Кирово-Чепецк» Кировской области **ПОСТАНОВЛЯЕТ:**

1. Утвердить схему границ прилегающей территории для многоквартирного жилого дома, расположенного на земельном участке с кадастровым номером 43:42:000054:17, местоположение (адрес): Российская Федерация, Кировская обл., г. Кирово-Чепецк, переулок Родыгина, дом 1. Прилагается.

2. Отделу организационного обеспечения администрации муниципального образования «Город Кирово-Чепецк» Кировской области (Колегова И.В.) опубликовать настоящее постановление в порядке, установленном для официального опубликования муниципальных правовых актов, иной официальной информации.

3. Муниципальному казенному учреждению «Центр бюджетного обслуживания» города Кирово-Чепецка Кировской области (Карманов Т.В.) разместить настоящее постановление на официальном сайте муниципального образования «Город Кирово-Чепецк» Кировской области.

Глава администрации  
муниципального образования  
«Город Кирово-Чепецк»  
Кировской области







М.А. Шинкарёв

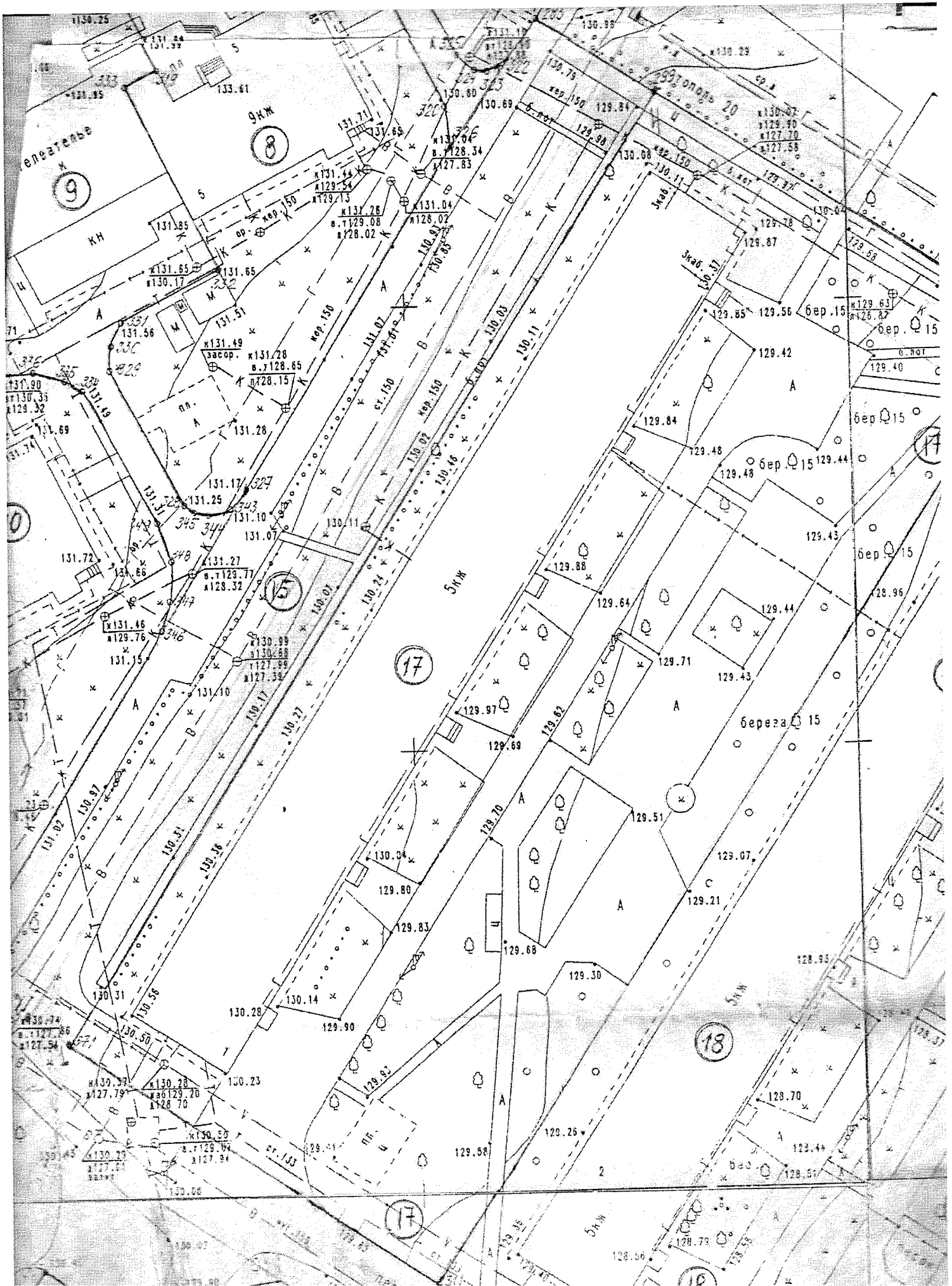
УТВЕРЖДЕНА  
 Постановлением Администрации  
 Муниципального образования  
 «Город Кирово-Чепецк»  
 Кировской области  
 От 30.09.2019 № 1344

**Схема границ прилегающей территории 43:42:000054:17:**

1. Местоположение прилегающей территории (Адресные ориентиры):  
Кировская обл., г. Кирово-Чепецк, переулок Родыгина, дом № 1
2. Кадастровый номер объекта, по отношению к которому устанавливается прилегающая территория (при наличии) 43:42:000054:17. Площадь земельного участка 6344 м2.
3. Сведения о собственнике или ином законном владельце здания, строения, сооружения, земельного участка, а также уполномоченном лице:  
УК МКД по адресу: пр Родыгина,1- МУП «ГУЖЭК № 6»
4. Площадь прилегающей территории: 1140 м2
5. Наличие объектов (в том числе благоустройства), расположенных на прилегающей территории с их описанием: прилегающая территория – это газон, деревья, кустарники
6. Описание характерных точек границ прилегающей территории (ориентиры для определения границ прилегающей территории по сторонам света и расстояния от объекта до границ прилегающей территории), координаты характерных точек границ (при их наличии):  
- с северо-запада- со стороны фасада здания прилегающая территория ограничена поворотными точками 1,2,3,4 На прилегающей территории газон, кустарник. Площадь прилегающей территории =765 м2  
- с юго-востока- со стороны подъездов здания по границе придомовой территории проходит смежная придомовая территория МКД по адресу: пр. Родыгина,2  
- с северо-востока- со стороны торца здания граница прилегающей территории ограничена поворотными точками 3,4,5,8 – газон, деревья, кустарники Площадь прилегающей территории =275 м2.  
- с юго-запада- со стороны торца здания граница придомовой территории проходит по границе автодороги по пер. Родыгина, Площадь прилегающей территории = 0

Условные обозначения:

54	Кадастровый квартал
43:42:000054:17	Кадастровый номер земельного участка (объекта недвижимости), по отношению к которому устанавливается прилегающая территория
	Граница земельного участка (объекта недвижимости), по отношению к которому устанавливается прилегающая территория
	Граница прилегающей территории
	Поворотная точка границ прилегающей территории
	Границы объектов, расположенных на прилегающей территории
	Граница кадастрового квартала
	Прилегающая территория



енергетика  
9

9 км  
8

15

17

18

береза 15

бер. 15

бер. 15

бер. 15

бер. 15

бер. 15

бер. 15

130.25  
131.54  
131.52

133.61  
131.71  
131.69

131.35  
131.65  
130.17

131.56  
131.49  
131.28

131.17  
131.25  
131.10

131.72  
131.66  
131.15

131.46  
129.76  
131.10

130.99  
130.88  
129.99

130.17  
127.54  
130.17

130.31  
130.56  
130.28

130.74  
127.86  
127.54

130.37  
130.28  
127.79

130.29  
130.20  
127.70

130.59  
129.94  
127.94

130.08

130.80  
130.69

131.04  
128.34  
127.83

131.26  
129.08  
128.02

131.04  
128.02

131.07  
130.03

130.03  
130.11

130.07  
129.46

130.01  
130.27  
130.27

130.34  
129.80

129.83

130.14  
129.90

129.83  
129.80

129.83  
129.80

129.83  
129.80

129.83  
129.80

129.83  
129.80

129.83  
129.80

129.83  
129.80

129.83  
129.80

129.83  
129.80

129.83  
129.80

129.83  
129.80

129.83  
129.80

129.83  
129.80

130.89  
130.79

130.84  
129.99

130.68  
130.11

129.84  
129.87

129.85  
129.56

129.42

129.84  
129.48

129.48  
129.48

129.43  
129.43

129.43  
129.43

129.43  
129.43

129.43  
129.43

129.43  
129.43

129.43  
129.43

129.43  
129.43

129.43  
129.43

129.43  
129.43

129.43  
129.43

129.43  
129.43

129.43  
129.43

129.43  
129.43

129.43  
129.43

129.43  
129.43

129.43  
129.43

130.29  
130.07  
129.90  
127.70  
127.58

130.07  
129.90

129.87  
129.87

129.85  
129.56

129.42

129.84  
129.48

129.48  
129.48

129.43  
129.43

129.43  
129.43

129.43  
129.43

129.43  
129.43

129.43  
129.43

129.43  
129.43

129.43  
129.43

129.43  
129.43

129.43  
129.43

129.43  
129.43

129.43  
129.43

129.43  
129.43

129.43  
129.43

129.43  
129.43

129.43  
129.43

129.43  
129.43

129.43  
129.43

130.07  
129.90  
127.70  
127.58

130.07  
129.90

129.87  
129.87

129.85  
129.56

129.42

129.84  
129.48

129.48  
129.48

129.43  
129.43

129.43  
129.43

129.43  
129.43

129.43  
129.43

129.43  
129.43

129.43  
129.43

129.43  
129.43

129.43  
129.43

129.43  
129.43

129.43  
129.43

129.43  
129.43

129.43  
129.43

129.43  
129.43

129.43  
129.43

129.43  
129.43

129.43  
129.43

129.43  
129.43

130.07  
129.90  
127.70  
127.58

130.07  
129.90

129.87  
129.87

129.85  
129.56

129.42

129.84  
129.48

129.48  
129.48

129.43  
129.43

129.43  
129.43

129.43  
129.43

129.43  
129.43

129.43  
129.43

129.43  
129.43

129.43  
129.43

129.43  
129.43

129.43  
129.43

129.43  
129.43

129.43  
129.43

129.43  
129.43

129.43  
129.43

129.43  
129.43

129.43  
129.43

129.43  
129.43

129.43  
129.43