



**АДМИНИСТРАЦИЯ МУНИЦИПАЛЬНОГО ОБРАЗОВАНИЯ
«ГОРОД КИРОВО-ЧЕПЕЦК»
КИРОВСКОЙ ОБЛАСТИ**

ПОСТАНОВЛЕНИЕ

30.09.2019

№ 1345

г. Кирово-Чепецк

**Об установлении границ прилегающей территории
для целей благоустройства**

Руководствуясь Федеральным законом от 06.10.2003 № 131-ФЗ «Об общих принципах организации местного самоуправления в Российской Федерации», Законом Кировской области от 03.12.2018 № 197-ЗО «О порядке определения границ прилегающих территорий для целей благоустройства в Кировской области», Уставом муниципального образования «Город Кирово-Чепецк» Кировской области, Правилами благоустройства территории муниципального образования «Город Кирово-Чепецк» Кировской области, утвержденными решением Кирово-Чепецкой городской Думы от 25.07.2018 № 9/48, администрация муниципального образования «Город Кирово-Чепецк» Кировской области **ПОСТАНОВЛЯЕТ:**

1. Утвердить схему границ прилегающей территории для нежилого здания, расположенного на земельном участке с кадастровым номером 43:42:000059:58, местоположение (адрес): Российская Федерация, Кировская обл., г. Кирово-Чепецк, ул. Алексея Некрасова, дом 21. Прилагается.

2. Отделу организационного обеспечения администрации муниципального образования «Город Кирово-Чепецк» Кировской области (Колегова И.В.) опубликовать настоящее постановление в порядке, установленном для официального опубликования муниципальных правовых актов, иной официальной информации.

3. Муниципальному казенному учреждению «Центр бюджетного обслуживания» города Кирово-Чепецка Кировской области (Карманов Т.В.) разместить настоящее постановление на официальном сайте муниципального образования «Город Кирово-Чепецк» Кировской области.

Глава администрации
муниципального образования
«Город Кирово-Чепецк»
Кировской области

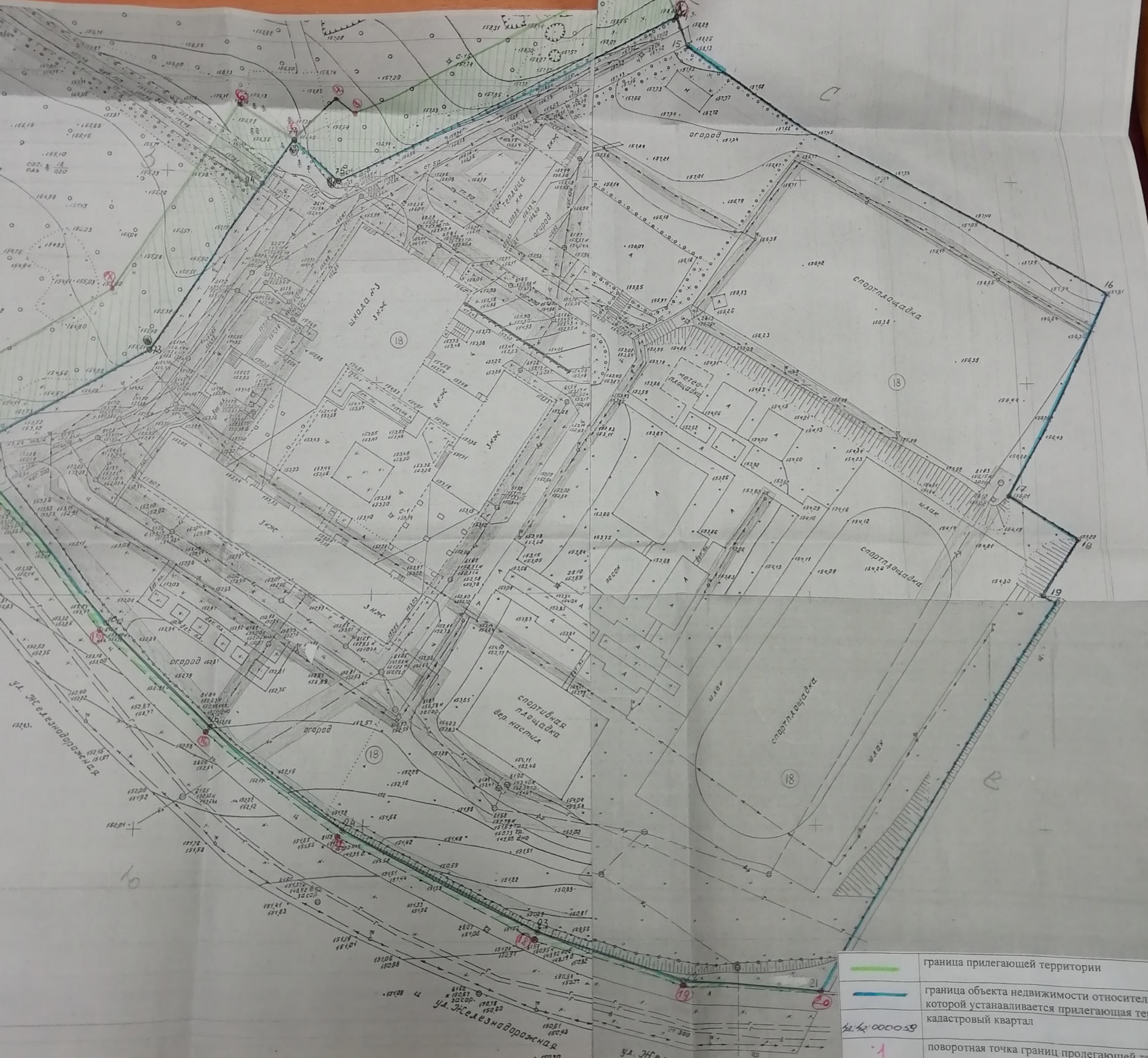
М.А. Шинкарёв





УТВЕРЖДЕНА
Постановлением Администрации
Муниципального образования
«Город Кирово-Чепецк»
Кировской области
От 30.09.2019 № 1345

Схема границ прилегающей территории

1. Местоположение прилегающей территории (адресные ориентиры):
г. Кирово-Чепецк, ул. Алексея Некрасова, дом 21
2. Кадастровый номер объекта, по отношению к которому устанавливается прилегающая территория (при наличии):
43:42:000059:58
3. Сведения о собственнике и (или) ином законном владельце здания, строения, сооружения, земельного участка, а также уполномоченном лице:
объект закреплен на праве оперативного управления за МБОУ «Лицей»
4. Площадь прилегающей территории:
3049 кв.м.
5. Наличие объектов (в том числе благоустройства), расположенных на прилегающей территории с их описанием:
на прилегающей территории располагаются кустарники и деревья.
6. Описание характерных точек границ прилегающей территории (ориентиры для определения границ прилегающей территории по сторонам света и расстояния объекта до границ прилегающей территории), координаты характерных точек границ (при их наличии):
 - от т.2 до т.8 с западной стороны 15 метров от границ земельного участка (от ограждения);
 - от т.10 до т.11, от т.14 до т. 20 с южной стороны от 1 до 4 метров от границ земельного участка (от ограждения) до бордюра тротуара;
 - от т.11 до т.14 с южной стороны по бордюру проезда ширина от 4 до 6 метров.

СХЕМА ГРАНИЦ ПРИЛЕГАЮЩЕЙ ТЕРРИТОРИИ



	граница прилегающей территории
	граница объекта недвижимости относительно которой устанавливается прилегающая территория
	кадастровый квартал
	поворотная точка границ прилегающей территории