



**АДМИНИСТРАЦИЯ МУНИЦИПАЛЬНОГО ОБРАЗОВАНИЯ
«ГОРОД КИРОВО-ЧЕПЕЦК»
КИРОВСКОЙ ОБЛАСТИ**

ПОСТАНОВЛЕНИЕ

30.09.2019

№ 1348

г. Кирово-Чепецк

**Об установлении границ прилегающей территории
для целей благоустройства**

Руководствуясь Федеральным законом от 06.10.2003 № 131-ФЗ «Об общих принципах организации местного самоуправления в Российской Федерации», Законом Кировской области от 03.12.2018 № 197-ЗО «О порядке определения границ прилегающих территорий для целей благоустройства в Кировской области», Уставом муниципального образования «Город Кирово-Чепецк» Кировской области, Правилами благоустройства территории муниципального образования «Город Кирово-Чепецк» Кировской области, утвержденными решением Кирово-Чепецкой городской Думы от 25.07.2018 № 9/48, администрация муниципального образования «Город Кирово-Чепецк» Кировской области **ПОСТАНОВЛЯЕТ:**

1. Утвердить схему границ прилегающей территории для многоквартирного жилого дома, расположенного на земельном участке с кадастровым номером 43:42:000054:46, местоположение (адрес): Российская Федерация, Кировская обл., г. Кирово-Чепецк, пр-д. Дзержинского, дом 3. Прилагается.

2. Отделу организационного обеспечения администрации муниципального образования «Город Кирово-Чепецк» Кировской области (Колегова И.В.) опубликовать настоящее постановление в порядке, установленном для официального опубликования муниципальных правовых актов, иной официальной информации.

3. Муниципальному казенному учреждению «Центр бюджетного обслуживания» города Кирово-Чепецка Кировской области (Карманов Т.В.) разместить настоящее постановление на официальном сайте муниципального образования «Город Кирово-Чепецк» Кировской области.

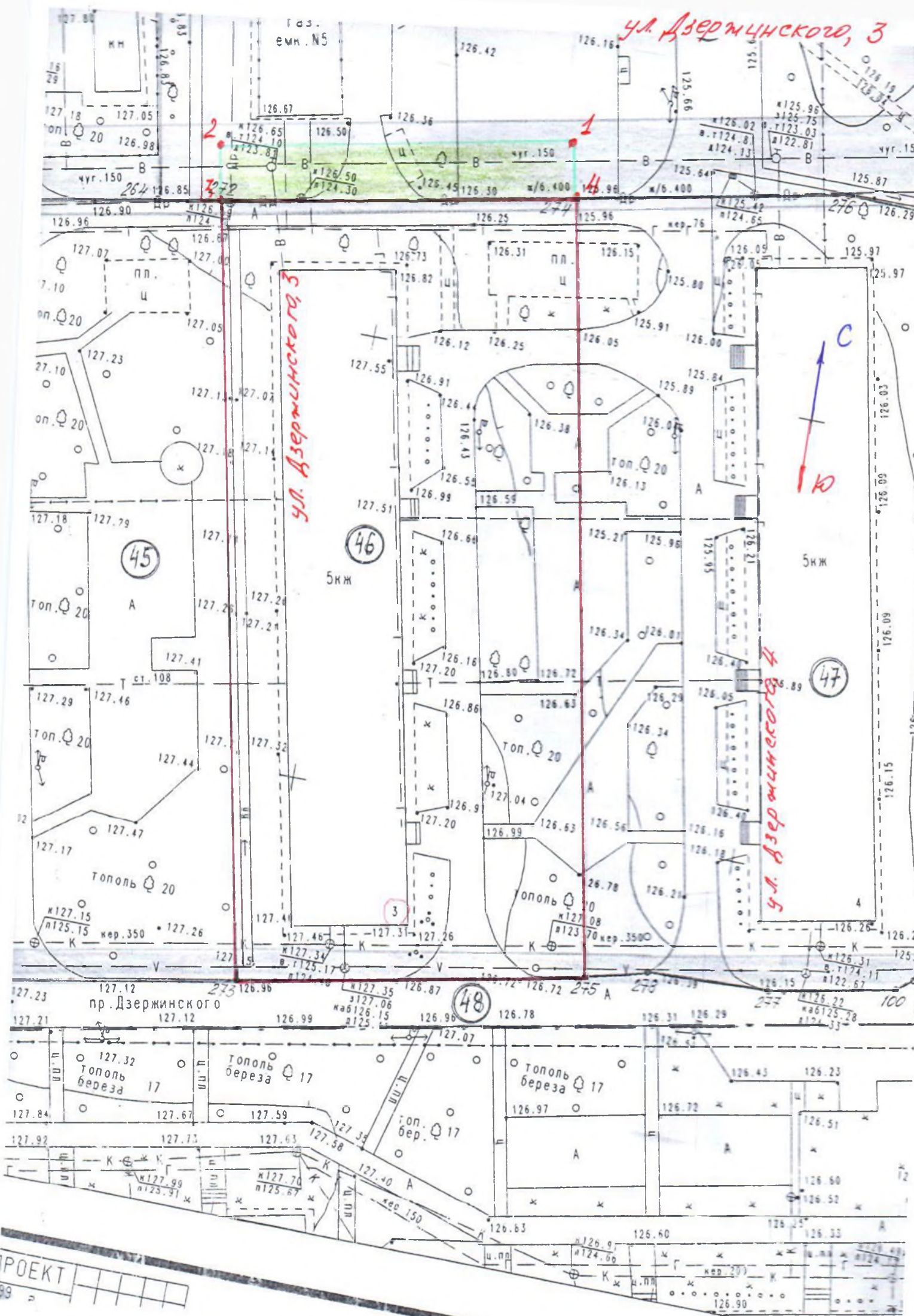
Глава администрации
муниципального образования
«Город Кирово-Чепецк»
Кировской области

М.А. Шинкарёв

ул. Дзержинского, 3

ул. Дзержинского 3

ул. Дзержинского 4










ПРОЕКТ

УТВЕРЖДЕНА
 Постановлением Администрации
 Муниципального образования
 «Город Кирово-Чепецк»
 Кировской области
 От 30.09.2019 № 1348

Схема границ прилегающей территории 43:42:000054:46:

1. Местоположение прилегающей территории (Адресные ориентиры):
 Кировская обл., г. Кирово-Чепецк, улица Дзержинского, дом № 3
2. Кадастровый номер объекта, по отношению к которому устанавливается прилегающая территория (при наличии) 43:42:000054:46. Площадь земельного участка 3406 м².
3. Сведения о собственнике или ином законном владельце здания, строения, сооружения, земельного участка, а также уполномоченном лице:
УК МКД по адресу: ул. Дзержинского, 3 - МУП «ЖЭУ № 6»
4. Площадь прилегающей территории: 210 м²
5. Наличие объектов (в том числе благоустройства), расположенных на прилегающей территории с их описанием: газон, деревья, кустарники
6. Описание характерных точек границ прилегающей территории (ориентиры для определения границ прилегающей территории по сторонам света и расстояния от объекта до границ прилегающей территории), координаты характерных точек границ (при их наличии):
- с севера- с торца здания прилегающая территория проходит по поворотным точкам 1,2,3,4. Площадь участка прилегающей территории = 210 м²- газон, деревья, кустарники
- с юга- с торца здания- граница придомовой территории граничит с проезжей частью дороги по ул. Дзержинского. Площадь прилегающей территории = 0 м²
- с запада- со стороны фасада здания проходит граница смежных придомовых территорий МКД по адресу: ул. Дзержинского, 3 и Дзержинского, 2. Площадь прилегающей территории = 0 м².
- с востока- со стороны подъездов здания проходит граница смежных придомовых территорий МКД по адресу: ул. Дзержинского, 3 и Дзержинского, 4. Площадь прилегающей территории = 0 м²

Условные обозначения:

54	Кадастровый квартал
43:42:000054:46	Кадастровый номер земельного участка (объекта недвижимости), по отношению к которому устанавливается прилегающая территория
	Граница земельного участка (объекта недвижимости), по отношению к которому устанавливается прилегающая территория
	Граница прилегающей территории
	Поворотная точка границ прилегающей территории
	Границы объектов, расположенных на прилегающей территории
	Граница кадастрового квартала
	Прилегающая территория
	Граница прилегающей территории смежного кадастрового участка