



**АДМИНИСТРАЦИЯ МУНИЦИПАЛЬНОГО ОБРАЗОВАНИЯ  
«ГОРОД КИРОВО-ЧЕПЕЦК»  
КИРОВСКОЙ ОБЛАСТИ**

**ПОСТАНОВЛЕНИЕ**

30.09.2019

№ 1350

г. Кирово-Чепецк

**Об установлении границ прилегающей территории  
для целей благоустройства**

Руководствуясь Федеральным законом от 06.10.2003 № 131-ФЗ «Об общих принципах организации местного самоуправления в Российской Федерации», Законом Кировской области от 03.12.2018 № 197-ЗО «О порядке определения границ прилегающих территорий для целей благоустройства в Кировской области», Уставом муниципального образования «Город Кирово-Чепецк» Кировской области, Правилами благоустройства территории муниципального образования «Город Кирово-Чепецк» Кировской области, утвержденными решением Кирово-Чепецкой городской Думы от 25.07.2018 № 9/48, администрация муниципального образования «Город Кирово-Чепецк» Кировской области **ПОСТАНОВЛЯЕТ:**

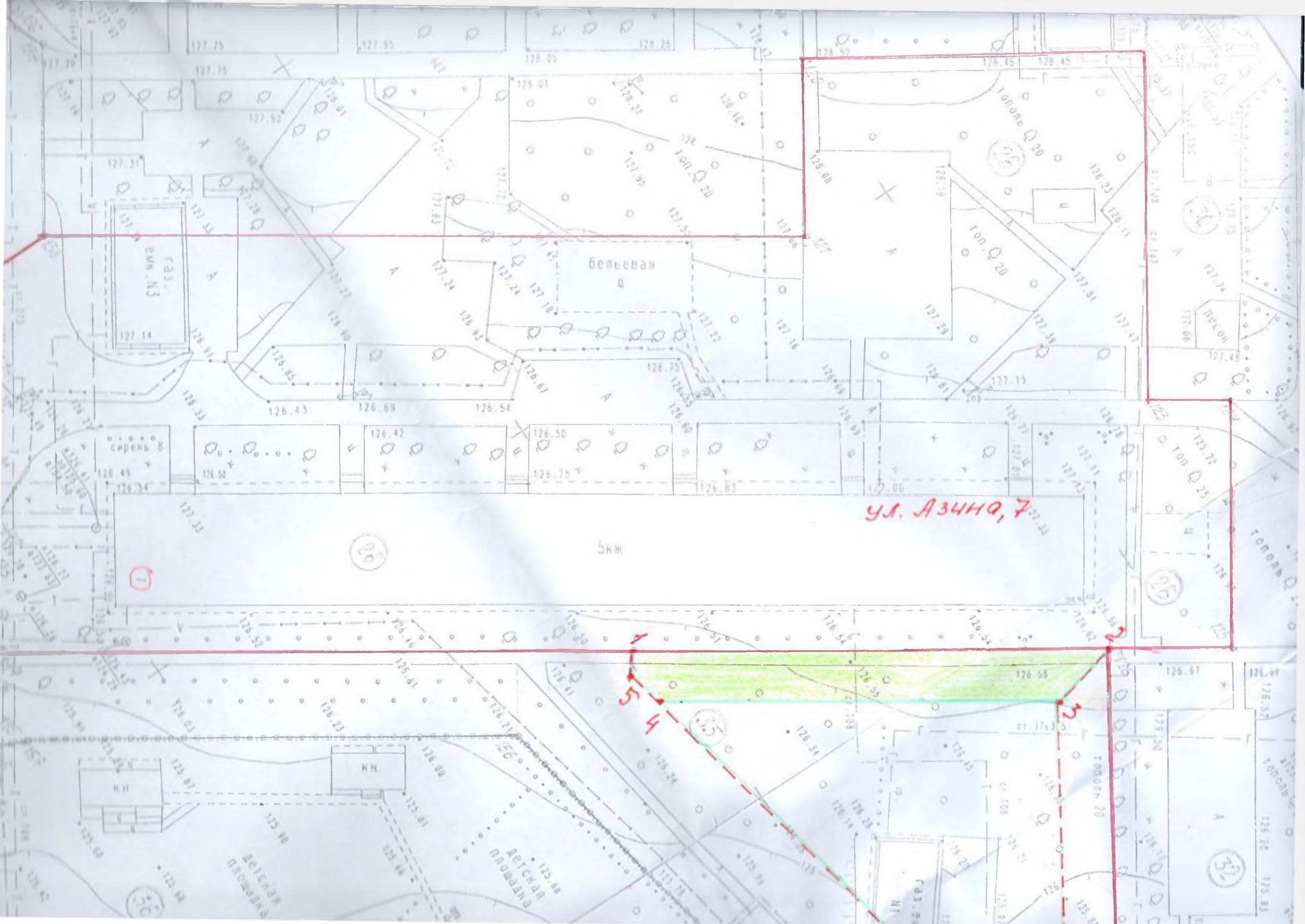
1. Утвердить схему границ прилегающей территории для многоквартирного жилого дома, расположенного на земельном участке с кадастровым номером 43:42:000054:26, местоположение (адрес): Российская Федерация, Кировская обл., г. Кирово-Чепецк, ул. Азина, дом 7. Прилагается.

2. Отделу организационного обеспечения администрации муниципального образования «Город Кирово-Чепецк» Кировской области (Колегова И.В.) опубликовать настоящее постановление в порядке, установленном для официального опубликования муниципальных правовых актов, иной официальной информации.

3. Муниципальному казенному учреждению «Центр бюджетного обслуживания» города Кирово-Чепецка Кировской области (Карманов Т.В.) разместить настоящее постановление на официальном сайте муниципального образования «Город Кирово-Чепецк» Кировской области.

Глава администрации  
муниципального образования  
«Город Кирово-Чепецк»  
Кировской области

М.А. Шинкарёв










УТВЕРЖДЕНА  
 Постановлением Администрации  
 Муниципального образования  
 «Город Кирово-Чепецк»  
 Кировской области  
 От 30.08.19 № 1350

Схема границ прилегающей территории 43:42:000054:26:

1. Местоположение прилегающей территории (Адресные ориентиры):  
Кировская обл., г. Кирово-Чепецк, улица Азина, дом № 7
2. Кадастровый номер объекта, по отношению к которому устанавливается прилегающая территория (при наличии) 43:42:000054:26. Площадь земельного участка 7374 м2.
3. Сведения о собственнике или ином законном владельце здания, строения, сооружения, земельного участка, а также уполномоченном лице:  
УК МКД по адресу: ул. Азина, 7 - МУП « ЖЭУ № 6»
4. Площадь прилегающей территории: 300 м2
5. Наличие объектов (в том числе благоустройства), расположенных на прилегающей территории с их описанием: газон, кустарники
6. Описание характерных точек границ прилегающей территории (ориентиры для определения границ прилегающей территории по сторонам света и расстояния от объекта до границ прилегающей территории), координаты характерных точек границ (при их наличии):  
- с северо-запада- граница придомовой территории смежная с границами придомовых территории МКД по адресам: ул. Азина, 5 и ул. Терещенко, 3 Площадь прилегающей территории = 0 м2.  
- с юго-востока- придомовая территория до поворотной точки 1 граничит с прилегающей территорией детского комбината . Прилегающая территория МКД по адресу: ул. Азина, 7 расположена между поворотными точками 1,2,3,4,5. Площадь прилегающей территории = 300м2- газон, кустарники.  
- с северо-востока- с торца здания проходят границы смежных придомовых территорий МКД по адресам: ул. Терещенко, 5 и ул. Терещенко, 7. Площадь прилегающей территории = 0 м2.  
- с юго-запада- с торца дома граница придомовой территории проходит по границе автодороги по ул. Азина. Площадь прилегающей территории = 0

Условные обозначения:

54	Кадастровый квартал
43:42:000054:26	Кадастровый номер земельного участка (объекта недвижимости), по отношению к которому устанавливается прилегающая территория
	Граница земельного участка (объекта недвижимости), по отношению к которому устанавливается прилегающая территория
	Граница прилегающей территории
	Поворотная точка границ прилегающей территории
	Границы объектов, расположенных на прилегающей территории
	Граница кадастрового квартала
	Прилегающая территория
	Граница прилегающей территории смежного кадастрового участка