



**АДМИНИСТРАЦИЯ МУНИЦИПАЛЬНОГО ОБРАЗОВАНИЯ  
«ГОРОД КИРОВО-ЧЕПЕЦК»  
КИРОВСКОЙ ОБЛАСТИ**

**ПОСТАНОВЛЕНИЕ**

30.09.2019

№ 1354

г. Кирово-Чепецк

**Об установлении границ прилегающей территории  
для целей благоустройства**

Руководствуясь Федеральным законом от 06.10.2003 № 131-ФЗ «Об общих принципах организации местного самоуправления в Российской Федерации», Законом Кировской области от 03.12.2018 № 197-ЗО «О порядке определения границ прилегающих территорий для целей благоустройства в Кировской области», Уставом муниципального образования «Город Кирово-Чепецк» Кировской области, Правилами благоустройства территории муниципального образования «Город Кирово-Чепецк» Кировской области, утвержденными решением Кирово-Чепецкой городской Думы от 25.07.2018 № 9/48, администрация муниципального образования «Город Кирово-Чепецк» Кировской области **ПОСТАНОВЛЯЕТ:**

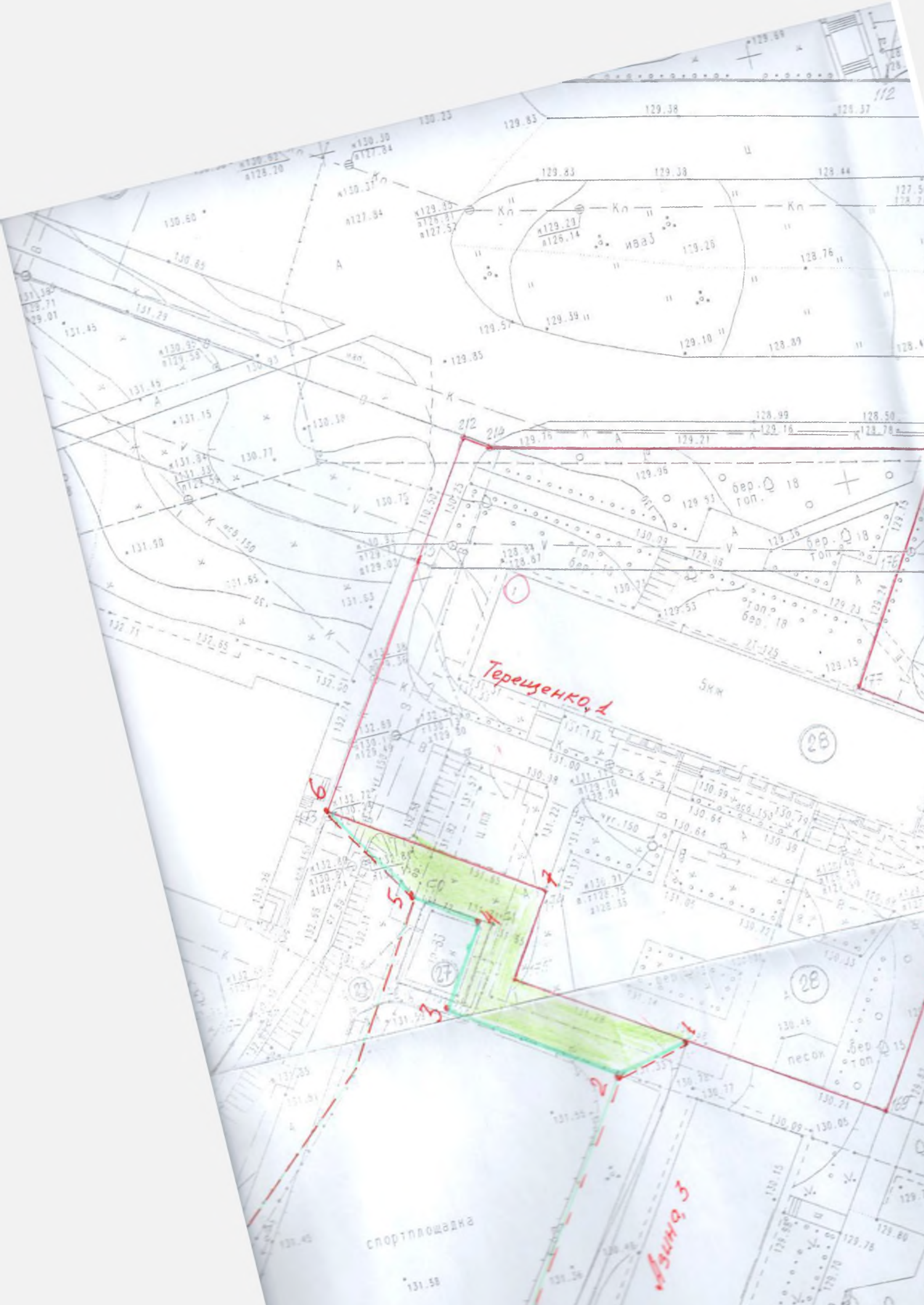
1. Утвердить схему границ прилегающей территории для многоквартирного жилого дома, расположенного на земельном участке с кадастровым номером 43:42:000054:28, местоположение (адрес): Российская Федерация, Кировская обл., г. Кирово-Чепецк, ул. Терещенко, дом 1. Прилагается.

2. Отделу организационного обеспечения администрации муниципального образования «Город Кирово-Чепецк» Кировской области (Колегова И.В.) опубликовать настоящее постановление в порядке, установленном для официального опубликования муниципальных правовых актов, иной официальной информации.

3. Муниципальному казенному учреждению «Центр бюджетного обслуживания» города Кирово-Чепецка Кировской области (Карманов Т.В.) разместить настоящее постановление на официальном сайте муниципального образования «Город Кирово-Чепецк» Кировской области.

Глава администрации  
муниципального образования  
«Город Кирово-Чепецк»  
Кировской области

М.А. Шинкарёв



112

Терещенко, А

Алина, З

спортивная

28

28

28

28

28

28

212

219

6

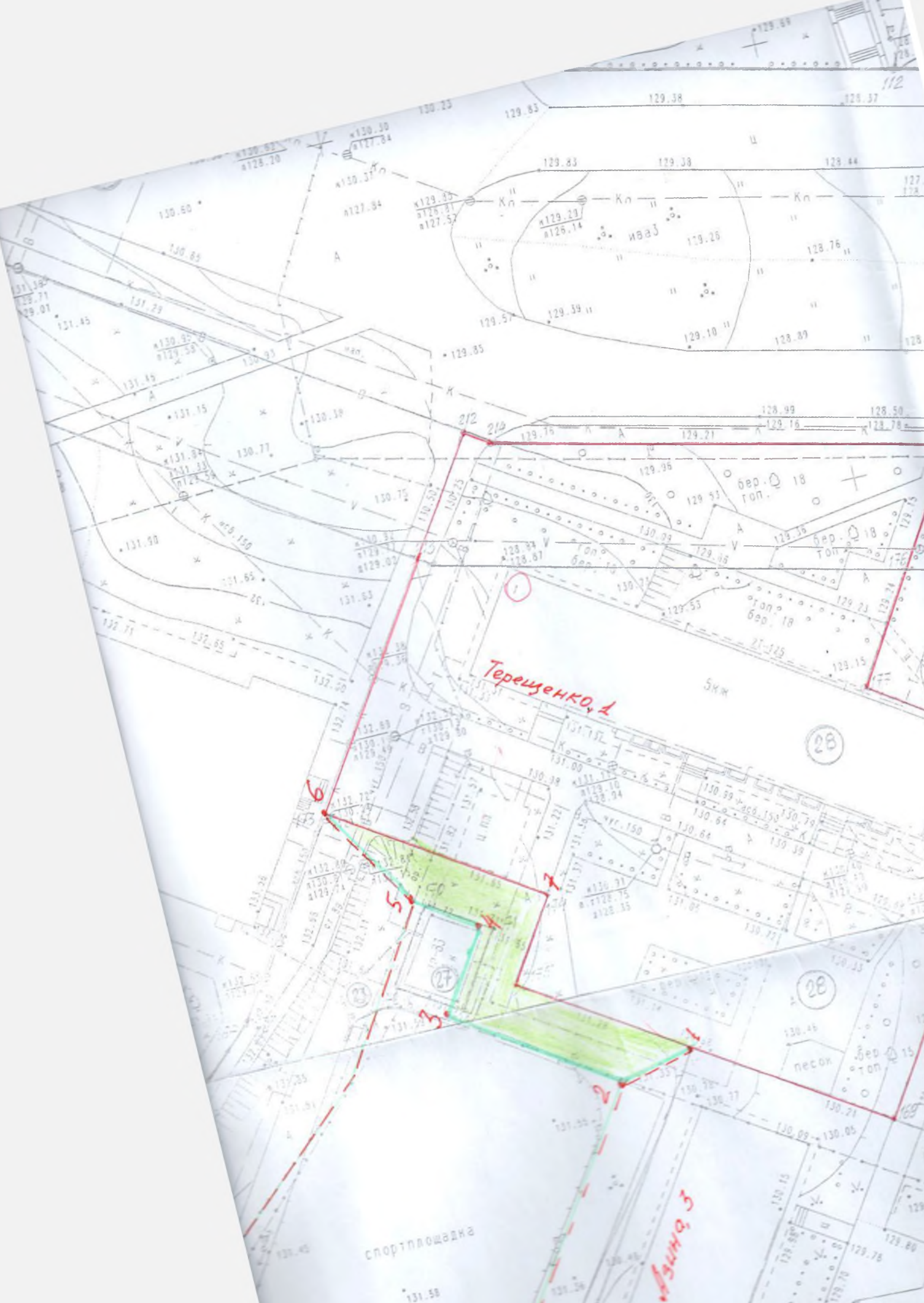
5

3

4

1

2










УТВЕРЖДЕНА  
 Постановлением Администрации  
 Муниципального образования  
 «Город Кирово-Чепецк»  
 Кировской области  
 От 30.09.19 № 1354

**Схема границ прилегающей территории 43:42:000054:28:**

1. Местоположение прилегающей территории (Адресные ориентиры):  
 Кировская обл., г. Кирово-Чепецк, улица Терещенко, дом № 1
2. Кадастровый номер объекта, по отношению к которому устанавливается прилегающая территория (при наличии) 43:42:000054:28. Площадь земельного участка 3895 м<sup>2</sup>.
3. Сведения о собственнике или ином законном владельце здания, строения, сооружения, земельного участка, а также уполномоченном лице:  
УК МКД по адресу: ул. Терещенко,1- МУП «ГУЖЭК № 6»
4. Площадь прилегающей территории: 295 м<sup>2</sup>
5. Наличие объектов (в том числе благоустройства), расположенных на прилегающей территории с их описанием: Площадь прилегающей территории = 295М<sup>2</sup> –газон, кустарники.
6. Описание характерных точек границ прилегающей территории (ориентиры для определения границ прилегающей территории по сторонам света и расстояния от объекта до границ прилегающей территории), координаты характерных точек границ (при их наличии):  
- с северо-запада- смежный Кадастровый участок Школы искусств по адресу: ул. Азина,1. Площадь прилегающей территории = 0  
- с юго-востока- смежная придомовая территория МКД по адресу ул. Терещенко,3. Площадь прилегающей территории = 0  
- с северо-востока- со стороны фасада здания граница придомовой территории проходит по границе тротуара. Площадь прилегающей территории =0 м<sup>2</sup>.  
- с юго-запада- со стороны подъездов проходит смежная придомовая территория МКД по адресу ул. Азина,3 и прилегающая территория, которая проходит через поворотные точки 1,2,3,4,5,6,7. Площадь прилегающей территории =295 м<sup>2</sup>- газон, кустарники.

Условные обозначения:

54	Кадастровый квартал
43:42:000054:28	Кадастровый номер земельного участка (объекта недвижимости), по отношению к которому устанавливается прилегающая территория
	Граница земельного участка (объекта недвижимости), по отношению к которому устанавливается прилегающая территория
	Граница прилегающей территории
	Поворотная точка границ прилегающей территории
	Границы объектов, расположенных на прилегающей территории
	Граница кадастрового квартала
	Прилегающая территория
	Прилегающая территория смежного кадастрового участка