



**АДМИНИСТРАЦИЯ МУНИЦИПАЛЬНОГО ОБРАЗОВАНИЯ  
«ГОРОД КИРОВО-ЧЕПЕЦК»  
КИРОВСКОЙ ОБЛАСТИ  
ПОСТАНОВЛЕНИЕ**

15.11.2019

№ 1641

г. Кирово-Чепецк

**Об установлении границ прилегающей территории  
для целей благоустройства**

Руководствуясь Федеральным законом от 06.10.2003 № 131-ФЗ «Об общих принципах организации местного самоуправления в Российской Федерации», Законом Кировской области от 03.12.2018 № 197-ЗО «О порядке определения границ прилегающих территорий для целей благоустройства в Кировской области», Уставом муниципального образования «Город Кирово-Чепецк» Кировской области, Правилами благоустройства территории муниципального образования «Город Кирово-Чепецк» Кировской области, утвержденными решением Кирово-Чепецкой городской Думы от 25.07.2018 № 9/48, администрация муниципального образования «Город Кирово-Чепецк» Кировской области **ПОСТАНОВЛЯЕТ:**

1. Утвердить схему границ прилегающей территории для многоквартирного жилого дома, расположенного на земельном участке с кадастровым номером 43:42:000055:65, местоположение (адрес): Российская Федерация, Кировская область, город Кирово-Чепецк, проспект Мира, дом 53, корпус а. Прилагается.

2. Отделу организационного обеспечения администрации муниципального образования «Город Кирово-Чепецк» Кировской области

(Колегова И.В.) опубликовать настоящее постановление в порядке, установленном для официального опубликования муниципальных правовых актов, иной официальной информации.

3. Муниципальному казенному учреждению «Центр бюджетного обслуживания» города Кирово-Чепецка Кировской области (Карманов Т.В.) разместить настоящее постановление на официальном сайте муниципального образования «Город Кирово-Чепецк» Кировской области.

Глава администрации  
муниципального образования  
«Город Кирово-Чепецк»  
Кировской области








М.А. Шинкарёв

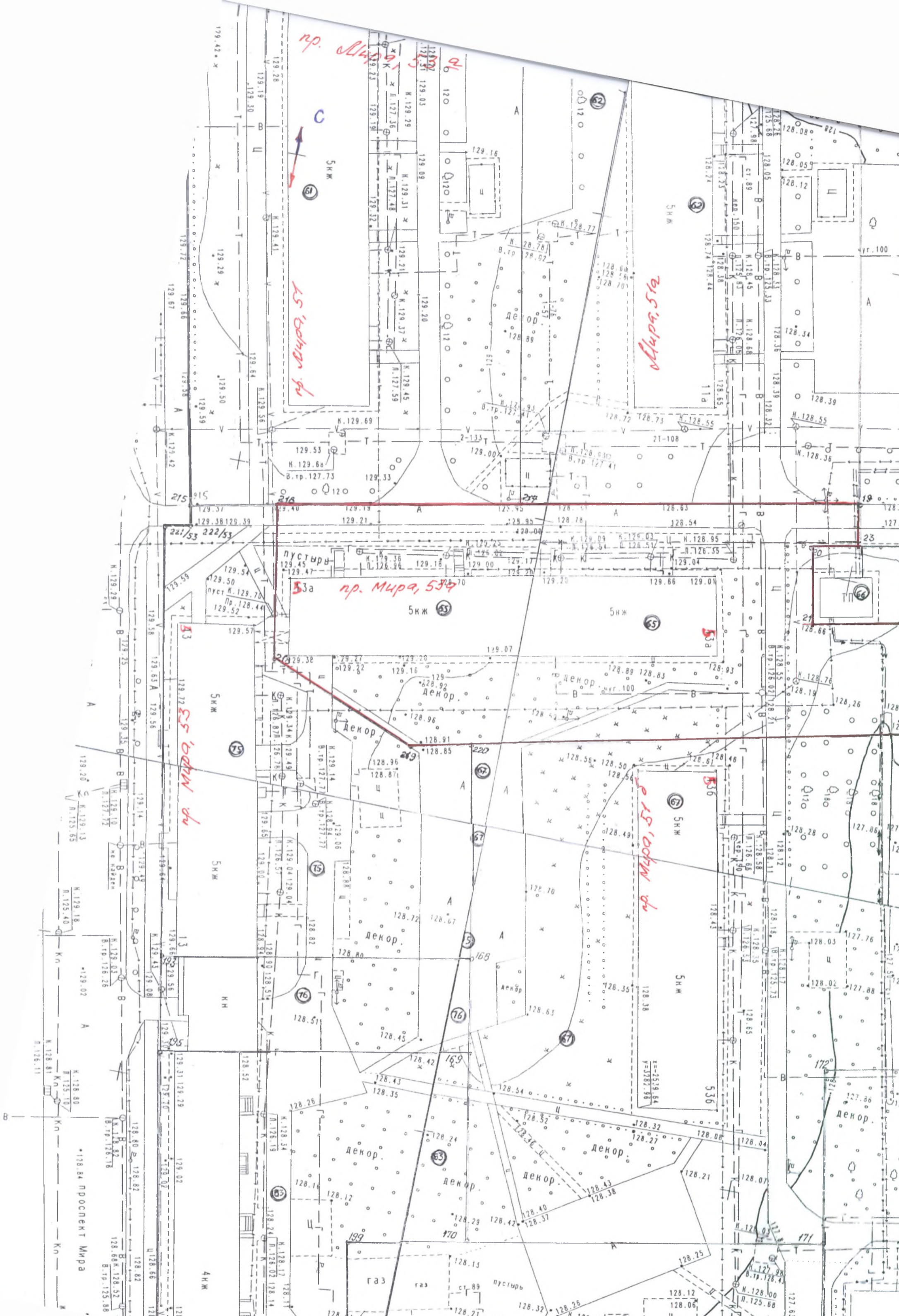
УТВЕРЖДЕНА  
 Постановлением Администрации  
 Муниципального образования  
 «Город Кирово-Чепецк»  
 Кировской области  
 От \_\_\_\_\_ № \_\_\_\_\_

**Схема границ прилегающей территории 43:42:000055:65:**

1. Местоположение прилегающей территории (Адресные ориентиры):  
 Кировская обл., г. Кирово-Чепецк, **проспект Мира, дом № 53 корпус а**
2. Кадастровый номер объекта, по отношению к которому устанавливается прилегающая территория (при наличии) **43:42:000055:65. Площадь земельного участка 3498 м<sup>2</sup>.**
3. Сведения о собственнике или ином законном владельце здания, строения, сооружения, земельного участка, а также уполномоченном лице:  
**УК МКД по адресу: пр. Мира, 53 корпус а - МУП « ГУЖЭК № 6»**
4. Площадь прилегающей территории: **0 м<sup>2</sup>**
5. Наличие объектов (в том числе благоустройства), расположенных на прилегающей территории с их описанием: **Площадь прилегающей территории=0**
6. Описание характерных точек границ прилегающей территории (ориентиры для определения границ прилегающей территории по сторонам света и расстояния от объекта до границ прилегающей территории), координаты характерных точек границ (при их наличии):  
**- с севера- со стороны подъездов здания по границе придомовой территории проходят смежные границы придомовых территорий МКД по адресам: пр. Мира, 51, пр. 51 корпус а и пр. Мира, 51 корпус б. Площадь прилегающей территории = 0 м<sup>2</sup>.**  
**- с юга- с фасада здания- по границе придомовой территории проходят границы смежных придомовых территорий МКД по адресам: пр. Мира, 53 корпус б и Пр. Мира, 53. Площадь прилегающей территории = 0 м<sup>2</sup>**  
**- с запада- со стороны торца здания по границе придомовой территории проходит граница смежной придомовой территории МКД по адресу: пр. Мира, 53. Площадь прилегающей территории = 0**  
**- с востока- со стороны торца здания по границе придомовой территории проходит граница смежного кадастрового участка детского комбината № 5. Площадь прилегающей территории = 0**

**Условные обозначения:**

55	Кадастровый квартал
43:42:000055:65	Кадастровый номер земельного участка (объекта недвижимости), по отношению к которому устанавливается прилегающая территория
	Граница земельного участка (объекта недвижимости), по отношению к которому устанавливается прилегающая территория
	Граница прилегающей территории
	Поворотная точка границ прилегающей территории
	Границы объектов, расположенных на прилегающей территории
	Граница кадастрового квартала
	Прилегающая территория
	Граница прилегающей территории смежного кадастрового участка



*пр. Мира, 53а*

*С*

*15' водный ф.*

*15' водный ф.*

*пр. Мира, 53а*

*15' водный ф.*

*15' водный ф.*

128.84 проспект Мира