



**АДМИНИСТРАЦИЯ МУНИЦИПАЛЬНОГО ОБРАЗОВАНИЯ
«ГОРОД КИРОВО-ЧЕПЕЦК»
КИРОВСКОЙ ОБЛАСТИ
ПОСТАНОВЛЕНИЕ**

15.11.2019

№ 1642

г. Кирово-Чепецк

**Об установлении границ прилегающей территории
для целей благоустройства**

Руководствуясь Федеральным законом от 06.10.2003 № 131-ФЗ «Об общих принципах организации местного самоуправления в Российской Федерации», Законом Кировской области от 03.12.2018 № 197-ЗО «О порядке определения границ прилегающих территорий для целей благоустройства в Кировской области», Уставом муниципального образования «Город Кирово-Чепецк» Кировской области, Правилами благоустройства территории муниципального образования «Город Кирово-Чепецк» Кировской области, утвержденными решением Кирово-Чепецкой городской Думы от 25.07.2018 № 9/48, администрация муниципального образования «Город Кирово-Чепецк» Кировской области **ПОСТАНОВЛЯЕТ:**

1. Утвердить схему границ прилегающей территории для многоквартирного жилого дома, расположенного на земельном участке с кадастровым номером 43:42:000055:75, местоположение (адрес): Российская Федерация, Кировская область, город Кирово-Чепецк, проспект Мира, дом 53. Прилагается.

2. Отделу организационного обеспечения администрации муниципального образования «Город Кирово-Чепецк» Кировской области

(Колегова И.В.) опубликовать настоящее постановление в порядке, установленном для официального опубликования муниципальных правовых актов, иной официальной информации.

3. Муниципальному казенному учреждению «Центр бюджетного обслуживания» города Кирово-Чепецка Кировской области (Карманов Т.В.) разместить настоящее постановление на официальном сайте муниципального образования «Город Кирово-Чепецк» Кировской области.

Глава администрации
муниципального образования
«Город Кирово-Чепецк»
Кировской области








М.А. Шинкарёв

УТВЕРЖДЕНА
Постановлением Администрации
Муниципального образования
«Город Кирово-Чепецк»
Кировской области
От _____ № _____

Схема границ прилегающей территории 43:42:000055:75:

1. Местоположение прилегающей территории (Адресные ориентиры):
Кировская обл., г. Кирово-Чепецк, проспект Мира, дом № 53
2. Кадастровый номер объекта, по отношению к которому устанавливается прилегающая территория (при наличии) 43:42:000055:75. Площадь земельного участка 2867 м².
3. Сведения о собственнике или ином законном владельце здания, строения, сооружения, земельного участка, а также уполномоченном лице:
УК МКД по адресу: пр. Мира, 53 - МУП « ЖЭУ № 6»
4. Площадь прилегающей территории: 0 м²
5. Наличие объектов (в том числе благоустройства), расположенных на прилегающей территории с их описанием: Площадь прилегающей территории=0
6. Описание характерных точек границ прилегающей территории (ориентиры для определения границ прилегающей территории по сторонам света и расстояния от объекта до границ прилегающей территории), координаты характерных точек границ (при их наличии):
- с севера- с торца здания по границе придомовой территории проходит граница смежной придомовой территории МКД по адресам: пр. Мира, 51. Площадь прилегающей территории = 0 м².
- с юга- с торца здания- по границе придомовой территории проходит граница смежного кадастрового участка, принадлежащего магазину автозапчастей. Площадь прилегающей территории = 0 м²
- с запада- со стороны фасада граница придомовой территории проходит по границе пешеходного тротуара. Площадь прилегающей территории = 0
- с востока- со стороны подъездов здания по границе придомовой территории проходят границы смежных придомовых территорий МКД по адресам: пр. Мира 53 корпус а и пр. Мира, 53 корпус б. Площадь прилегающей территории = 0

Условные обозначения:

55	Кадастровый квартал
43:42:000055:75	Кадастровый номер земельного участка (объекта недвижимости), по отношению к которому устанавливается прилегающая территория
	Граница земельного участка (объекта недвижимости), по отношению к которому устанавливается прилегающая территория
	Граница прилегающей территории
	Поворотная точка границ прилегающей территории
	Границы объектов, расположенных на прилегающей территории
	Граница кадастрового квартала
	Прилегающая территория
	Граница прилегающей территории смежного кадастрового участка

