



**АДМИНИСТРАЦИЯ МУНИЦИПАЛЬНОГО ОБРАЗОВАНИЯ
«ГОРОД КИРОВО-ЧЕПЕЦК»
КИРОВСКОЙ ОБЛАСТИ
ПОСТАНОВЛЕНИЕ**

15.11.2019

№ 1644

г. Кирово-Чепецк

**Об установлении границ прилегающей территории
для целей благоустройства**

Руководствуясь Федеральным законом от 06.10.2003 № 131-ФЗ «Об общих принципах организации местного самоуправления в Российской Федерации», Законом Кировской области от 03.12.2018 № 197-ЗО «О порядке определения границ прилегающих территорий для целей благоустройства в Кировской области», Уставом муниципального образования «Город Кирово-Чепецк» Кировской области, Правилами благоустройства территории муниципального образования «Город Кирово-Чепецк» Кировской области, утвержденными решением Кирово-Чепецкой городской Думы от 25.07.2018 № 9/48, администрация муниципального образования «Город Кирово-Чепецк» Кировской области **ПОСТАНОВЛЯЕТ:**

1. Утвердить схему границ прилегающей территории для многоквартирного жилого дома, расположенного на земельном участке с кадастровым номером 43:42:000055:63, местоположение (адрес): Российская Федерация, Кировская область, город Кирово-Чепецк, проспект Мира, дом 51, корпус б. Прилагается.

2. Отделу организационного обеспечения администрации муниципального образования «Город Кирово-Чепецк» Кировской области

(Колегова И.В.) опубликовать настоящее постановление в порядке, установленном для официального опубликования муниципальных правовых актов, иной официальной информации.

3. Муниципальному казенному учреждению «Центр бюджетного обслуживания» города Кирово-Чепецка Кировской области (Карманов Т.В.) разместить настоящее постановление на официальном сайте муниципального образования «Город Кирово-Чепецк» Кировской области.

Глава администрации
муниципального образования
«Город Кирово-Чепецк»
Кировской области








М.А. Шинкарёв

УТВЕРЖДЕНА
 Постановлением Администрации
 Муниципального образования
 «Город Кирово-Чепецк»
 Кировской области
 От _____ № _____

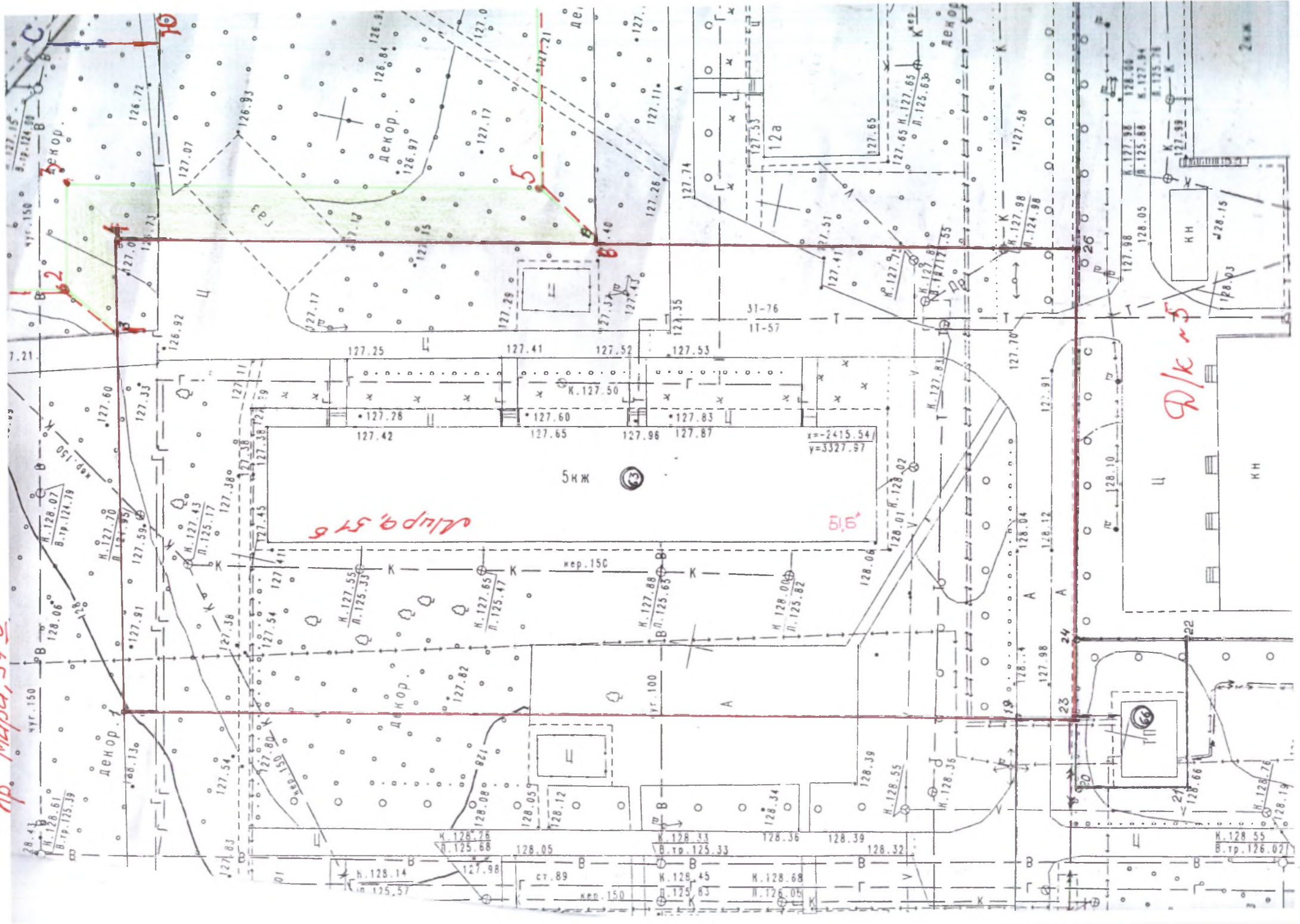
Схема границ прилегающей территории 43:42:000055:63:

1. Местоположение прилегающей территории (Адресные ориентиры):
 Кировская обл., г. Кирово-Чепецк, **проспект Мира, дом № 51 корпус б**
2. Кадастровый номер объекта, по отношению к которому устанавливается прилегающая территория (при наличии) **43:42:000055:63. Площадь земельного участка 5647 м².**
3. Сведения о собственнике или ином законном владельце здания, строения, сооружения, земельного участка, а также уполномоченном лице:
УК МКД по адресу: пр. Мира, 51 корпус б - МУП « ЖЭУ № 6»
4. Площадь прилегающей территории: **378 м²**
5. Наличие объектов (в том числе благоустройства), расположенных на прилегающей территории с их описанием: **Газон, кустарники**
6. Описание характерных точек границ прилегающей территории (ориентиры для определения границ прилегающей территории по сторонам света и расстояния от объекта до границ прилегающей территории), координаты характерных точек границ (при их наличии):
- с севера- с торца здания прилегающая территория ограничена поворотными точками 1,2,3,4. Площадь прилегающей территории = 60 м². Левее поворотной точки 1 проходит граница смежной придомовой территории МКД по адресу: пр. Мира, 49 корпус а
- с юга- с торца здания- по границе придомовой территории проходит граница кадастрового участка детского комбината № 5 Площадь прилегающей территории = 0 м²
- с запада- со стороны фасада здания по границе придомовой территории проходит граница смежной придомовой территории МКД по адресу: пр. Мира, 51а. Площадь прилегающей территории = 0
- с востока- со стороны подъездов здания прилегающая территория ограничена поворотными точками 4,3,5,6. Площадь прилегающей территории = 318 м². Южнее поворотной точки 6 по границе придомовой территории проходит граница смежной придомовой территории МКД по адресу: пр. Лермонтова, 12а.

Условные обозначения:

55	Кадастровый квартал
43:42:000055:63	Кадастровый номер земельного участка (объекта недвижимости), по отношению к которому устанавливается прилегающая территория
	Граница земельного участка (объекта недвижимости), по отношению к которому устанавливается прилегающая территория
	Граница прилегающей территории
	Поворотная точка границ прилегающей территории
	Границы объектов, расположенных на прилегающей территории
	Граница кадастрового квартала
	Прилегающая территория
	Граница прилегающей территории смежного кадастрового участка

пр. Мыра, 51б



Клп 9, 51б

51б

9/к 5

5кж

x=-2415.54
y=3327.97

КЖ

КЖ

Декор.

Декор.

Декор.