



**АДМИНИСТРАЦИЯ МУНИЦИПАЛЬНОГО ОБРАЗОВАНИЯ
«ГОРОД КИРОВО-ЧЕПЕЦК»
КИРОВСКОЙ ОБЛАСТИ
ПОСТАНОВЛЕНИЕ**

15.11.2019

№ 1645

г. Кирово-Чепецк

**Об установлении границ прилегающей территории
для целей благоустройства**

Руководствуясь Федеральным законом от 06.10.2003 № 131-ФЗ «Об общих принципах организации местного самоуправления в Российской Федерации», Законом Кировской области от 03.12.2018 № 197-ЗО «О порядке определения границ прилегающих территорий для целей благоустройства в Кировской области», Уставом муниципального образования «Город Кирово-Чепецк» Кировской области, Правилами благоустройства территории муниципального образования «Город Кирово-Чепецк» Кировской области, утвержденными решением Кирово-Чепецкой городской Думы от 25.07.2018 № 9/48, администрация муниципального образования «Город Кирово-Чепецк» Кировской области **ПОСТАНОВЛЯЕТ:**

1. Утвердить схему границ прилегающей территории для многоквартирного жилого дома, расположенного на земельном участке с кадастровым номером 43:42:000055:61, местоположение (адрес): Российская Федерация, Кировская область, город Кирово-Чепецк, проспект Мира, дом 51. Прилагается.

2. Отделу организационного обеспечения администрации муниципального образования «Город Кирово-Чепецк» Кировской области

(Колегова И.В.) опубликовать настоящее постановление в порядке, установленном для официального опубликования муниципальных правовых актов, иной официальной информации.

3. Муниципальному казенному учреждению «Центр бюджетного обслуживания» города Кирово-Чепецка Кировской области (Карманов Т.В.) разместить настоящее постановление на официальном сайте муниципального образования «Город Кирово-Чепецк» Кировской области.

Глава администрации
муниципального образования
«Город Кирово-Чепецк»
Кировской области








М.А. Шинкарёв

УТВЕРЖДЕНА
 Постановлением Администрации
 Муниципального образования
 «Город Кирово-Чепецк»
 Кировской области
 От _____ № _____

Схема границ прилегающей территории 43:42:000055:61:

1. Местоположение прилегающей территории (Адресные ориентиры):
 Кировская обл., г. Кирово-Чепецк, **проспект Мира, дом № 51**
2. Кадастровый номер объекта, по отношению к которому устанавливается прилегающая территория (при наличии) **43:42:000055:61. Площадь земельного участка **4980 м²**.**
3. Сведения о собственнике или ином законном владельце здания, строения, сооружения, земельного участка, а также уполномоченном лице:
УК МКД по адресу: пр. Мира, 51 - МУП « ЖЭУ № 6»
4. Площадь прилегающей территории: **0 м²**
5. Наличие объектов (в том числе благоустройства), расположенных на прилегающей территории с их описанием: **прилегающая территория отсутствует**
6. Описание характерных точек границ прилегающей территории (ориентиры для определения границ прилегающей территории по сторонам света и расстояния от объекта до границ прилегающей территории), координаты характерных точек границ (при их наличии):
- с севера- с торца здания проходит граница смежных придомовых территорий МКД по адресу: пр. Мира, 51 и пр. Мира, 49 . Площадь прилегающей территории = 0 м²
- с юга- с торца здания- по границе придомовой территории проходит граница смежных придомовых территорий МКД по адресу: пр. Мира, 53 и пр. Мира, 53 а. Площадь прилегающей территории = 0 м²
- с запада- со стороны фасада здания граница придомовой территории проходит по границе пешеходного тротуара. Площадь прилегающей территории = 0
- с востока- со стороны подъездов здания проходит граница смежных придомовых территорий МКД по адресу: пр. Мира, 51 и пр. Мира, 51 корпус а. Площадь прилегающей территории =0 м²

Условные обозначения:

55	Кадастровый квартал
43:42:000055:61	Кадастровый номер земельного участка (объекта недвижимости), по отношению к которому устанавливается прилегающая территория
	Граница земельного участка (объекта недвижимости), по отношению к которому устанавливается прилегающая территория
	Граница прилегающей территории
	Поворотная точка границ прилегающей территории
	Границы объектов, расположенных на прилегающей территории
	Граница кадастрового квартала
	Прилегающая территория
	Граница прилегающей территории смежного кадастрового участка

