



**АДМИНИСТРАЦИЯ МУНИЦИПАЛЬНОГО ОБРАЗОВАНИЯ  
«ГОРОД КИРОВО-ЧЕПЕЦК»  
КИРОВСКОЙ ОБЛАСТИ  
ПОСТАНОВЛЕНИЕ**

15.11.2019

№ 1646

г. Кирово-Чепецк

**Об установлении границ прилегающей территории  
для целей благоустройства**

Руководствуясь Федеральным законом от 06.10.2003 № 131-ФЗ «Об общих принципах организации местного самоуправления в Российской Федерации», Законом Кировской области от 03.12.2018 № 197-ЗО «О порядке определения границ прилегающих территорий для целей благоустройства в Кировской области», Уставом муниципального образования «Город Кирово-Чепецк» Кировской области, Правилами благоустройства территории муниципального образования «Город Кирово-Чепецк» Кировской области, утвержденными решением Кирово-Чепецкой городской Думы от 25.07.2018 № 9/48, администрация муниципального образования «Город Кирово-Чепецк» Кировской области **ПОСТАНОВЛЯЕТ:**

1. Утвердить схему границ прилегающей территории для многоквартирного жилого дома, расположенного на земельном участке с кадастровым номером 43:42:000054:44, местоположение (адрес): Российская Федерация, Кировская область, город Кирово-Чепецк, проезд Дзержинского, дом 1. Прилагается.

2. Отделу организационного обеспечения администрации муниципального образования «Город Кирово-Чепецк» Кировской области

(Колегова И.В.) опубликовать настоящее постановление в порядке, установленном для официального опубликования муниципальных правовых актов, иной официальной информации.

3. Муниципальному казенному учреждению «Центр бюджетного обслуживания» города Кирово-Чепецка Кировской области (Карманов Т.В.) разместить настоящее постановление на официальном сайте муниципального образования «Город Кирово-Чепецк» Кировской области.

Глава администрации  
муниципального образования  
«Город Кирово-Чепецк»  
Кировской области








М.А. Шинкарёв

УТВЕРЖДЕНА  
 Постановлением Администрации  
 Муниципального образования  
 «Город Кирово-Чепецк»  
 Кировской области  
 От \_\_\_\_\_ № \_\_\_\_\_

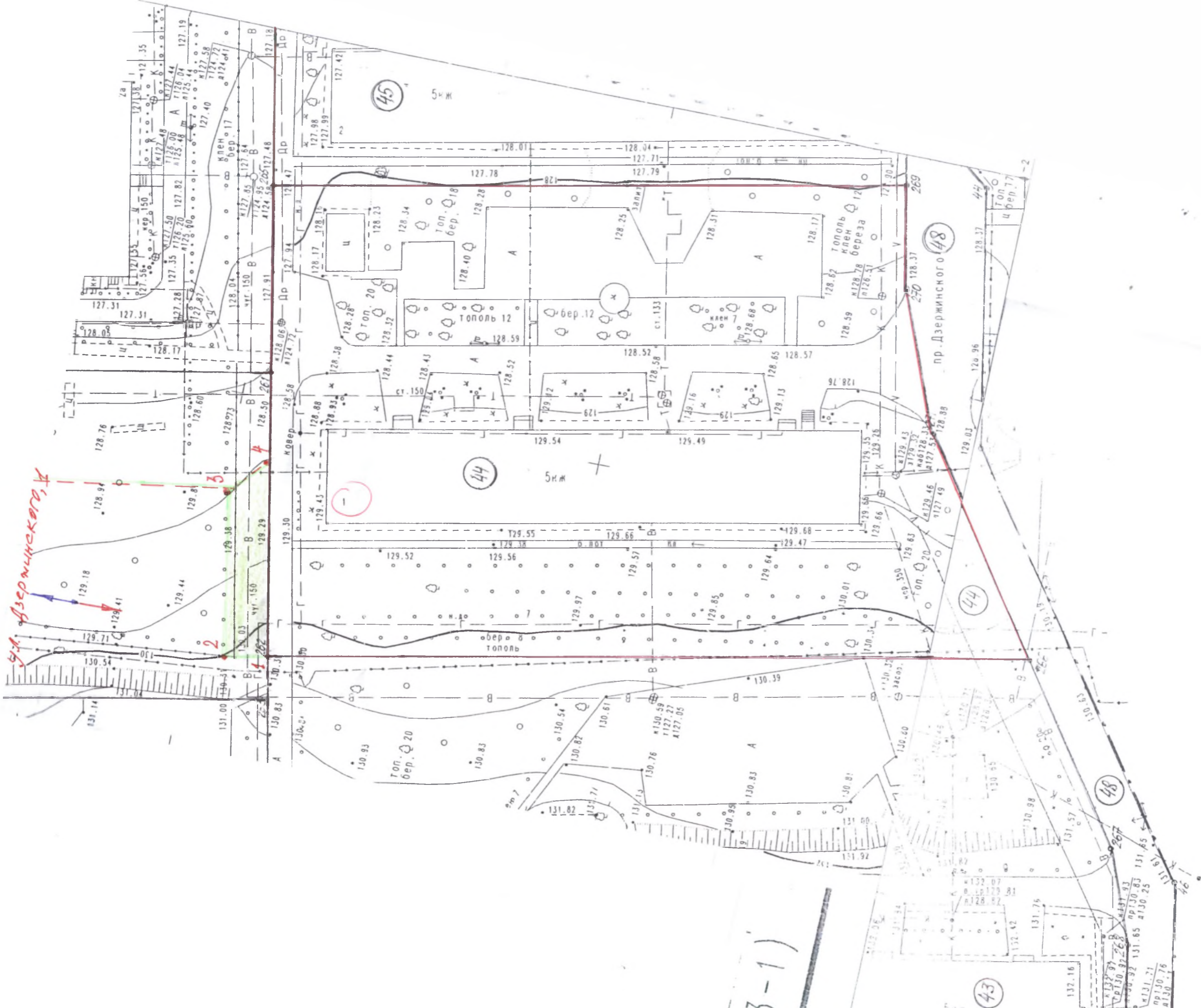
**Схема границ прилегающей территории 43:42:000054:44:**

1. Местоположение прилегающей территории (Адресные ориентиры):  
 Кировская обл., г. Кирово-Чепецк, улица Дзержинского, дом № 1
2. Кадастровый номер объекта, по отношению к которому устанавливается прилегающая территория (при наличии) 43:42:000054:44. Площадь земельного участка 6033 м<sup>2</sup>.
3. Сведения о собственнике или ином законном владельце здания, строения, сооружения, земельного участка, а также уполномоченном лице:  
УК МКД по адресу: ул. Дзержинского,1 - МУП « ЖЭУ № 6»
4. Площадь прилегающей территории: 140 м<sup>2</sup>
5. Наличие объектов (в том числе благоустройства), расположенных на прилегающей территории с их описанием: газон, деревья, кустарники
6. Описание характерных точек границ прилегающей территории (ориентиры для определения границ прилегающей территории по сторонам света и расстояния от объекта до границ прилегающей территории), координаты характерных точек границ (при их наличии):  
- с севера- с торца здания прилегающая территория проходит по поворотным точкам 1,2,3,4. Площадь участка прилегающей территории = 140 м<sup>2</sup>- газон, деревья, кустарники, правее поворотной точки 4 придомовая территория МКД ул. Дзержинского,2 проходит по границе кадастрового участка детского комбината № 10.  
- с юга- с торца здания- граница придомовой территории граничит с проезжей частью дороги по ул. Дзержинского Площадь прилегающей территории = 0 м<sup>2</sup>  
- с запада- со стороны фасада здания проходит граница смежной придомовой территории МКД по адресу: пр. Мира,43. Площадь прилегающей территории = 0 м<sup>2</sup>.  
- с востока- со стороны подъездов здания проходит граница смежных придомовых территорий МКД по адресу: ул. Дзержинского,1 и Дзержинского,2. Площадь прилегающей территории =0 м<sup>2</sup>

**Условные обозначения:**

54	Кадастровый квартал
43:42:000054:44	Кадастровый номер земельного участка (объекта недвижимости), по отношению к которому устанавливается прилегающая территория
	Граница земельного участка (объекта недвижимости), по отношению к которому устанавливается прилегающая территория
	Граница прилегающей территории
	Поворотная точка границ прилегающей территории
	Границы объектов, расположенных на прилегающей территории
	Граница кадастрового квартала
	Прилегающая территория
	Граница прилегающей территории смежного кадастрового участка

*ул. Дзержинского, 4*



-2