



**АДМИНИСТРАЦИЯ МУНИЦИПАЛЬНОГО ОБРАЗОВАНИЯ
«ГОРОД КИРОВО-ЧЕПЕЦК»
КИРОВСКОЙ ОБЛАСТИ
ПОСТАНОВЛЕНИЕ**

15.11.2019

№ 1647

г. Кирово-Чепецк

**Об установлении границ прилегающей территории
для целей благоустройства**

Руководствуясь Федеральным законом от 06.10.2003 № 131-ФЗ «Об общих принципах организации местного самоуправления в Российской Федерации», Законом Кировской области от 03.12.2018 № 197-ЗО «О порядке определения границ прилегающих территорий для целей благоустройства в Кировской области», Уставом муниципального образования «Город Кирово-Чепецк» Кировской области, Правилами благоустройства территории муниципального образования «Город Кирово-Чепецк» Кировской области, утвержденными решением Кирово-Чепецкой городской Думы от 25.07.2018 № 9/48, администрация муниципального образования «Город Кирово-Чепецк» Кировской области **ПОСТАНОВЛЯЕТ:**

1. Утвердить схему границ прилегающей территории для многоквартирного жилого дома, расположенного на земельном участке с кадастровым номером 43:42:000054:47, местоположение (адрес): Российская Федерация, Кировская область, город Кирово-Чепецк, проезд Дзержинского, дом 4. Прилагается.

2. Отделу организационного обеспечения администрации муниципального образования «Город Кирово-Чепецк» Кировской области (Колегова И.В.) опубликовать настоящее постановление в порядке, установленном для официального опубликования муниципальных правовых актов, иной официальной информации.

3. Муниципальному казенному учреждению «Центр бюджетного обслуживания» города Кирово-Чепецка Кировской области (Карманов Т.В.) разместить настоящее постановление на официальном сайте муниципального образования «Город Кирово-Чепецк» Кировской области.

Глава администрации
муниципального образования
«Город Кирово-Чепецк»
Кировской области








М.А. Шинкарёв

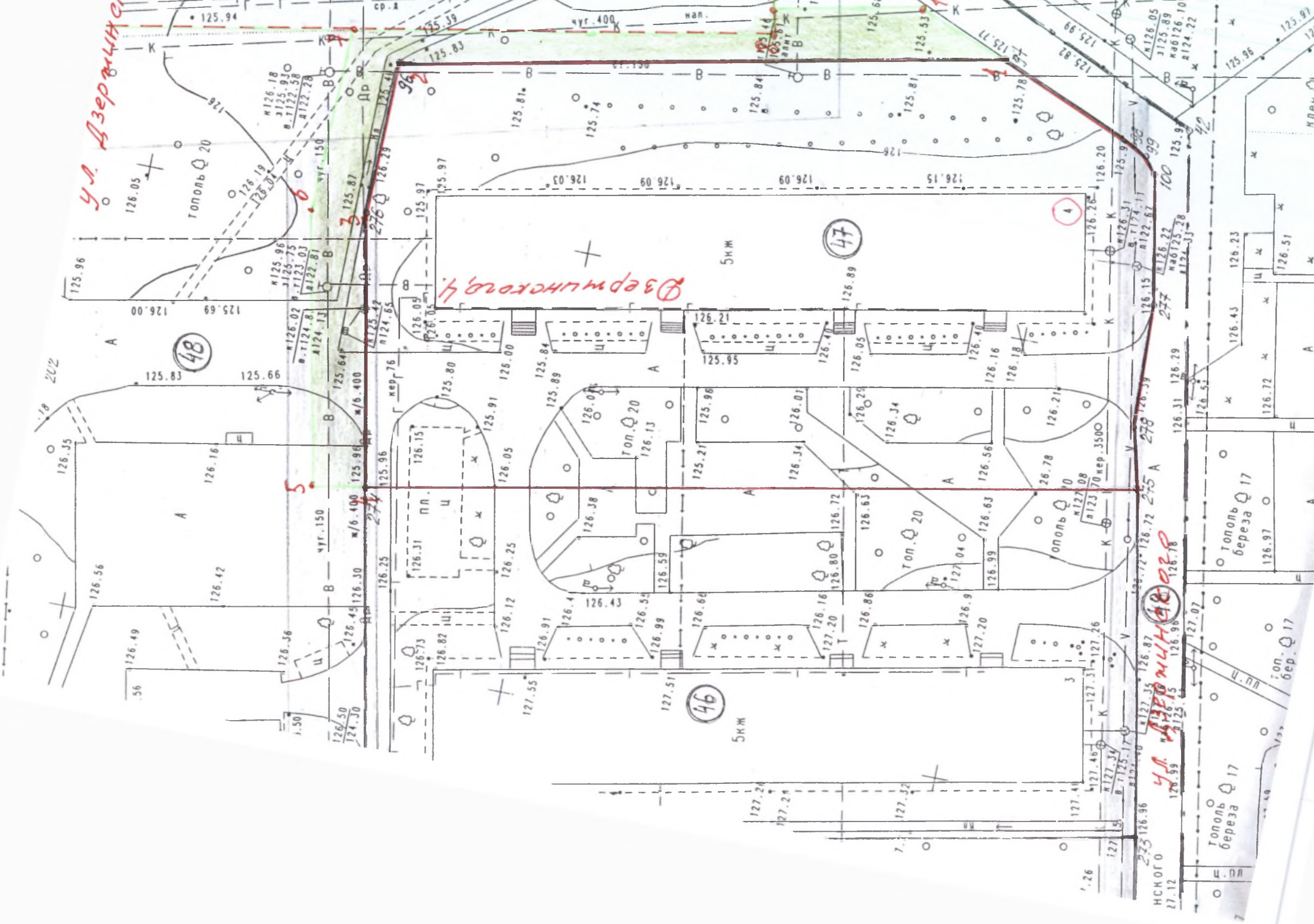
УТВЕРЖДЕНА
Постановлением Администрации
Муниципального образования
«Город Кирово-Чепецк»
Кировской области
От _____ № _____

Схема границ прилегающей территории 43:42:000054:47:

1. Местоположение прилегающей территории (Адресные ориентиры):
Кировская обл., г. Кирово-Чепецк, улица Дзержинского, дом № 4
2. Кадастровый номер объекта, по отношению к которому устанавливается прилегающая территория (при наличии) 43:42:000054:47. Площадь земельного участка 4053 м².
3. Сведения о собственнике или ином законном владельце здания, строения, сооружения, земельного участка, а также уполномоченном лице:
УК МКД по адресу: ул. Дзержинского,4 - МУП « ЖЭУ № 6»
4. Площадь прилегающей территории: 430 м²
5. Наличие объектов (в том числе благоустройства), расположенных на прилегающей территории с их описанием: газон, деревья, кустарники, ливневой канал.
6. Описание характерных точек границ прилегающей территории (ориентиры для определения границ прилегающей территории по сторонам света и расстояния от объекта до границ прилегающей территории), координаты характерных точек границ (при их наличии):
- с севера- с торца здания прилегающая территория проходит по поворотным точкам 2,3,4,5,6,7. Площадь участка прилегающей территории = 306 м²- газон, деревья, кустарники, канава ливневой канализации.
- с юга- и частично юго-востока с торца здания- граница придомовой территории граничит с проезжей частью дороги по ул. Дзержинского Площадь прилегающей территории = 0 м²
- с запада- со стороны подъездов здания проходит граница смежных придомовых территорий МКД по адресу: ул. Дзержинского,4 и Дзержинского,3. Площадь прилегающей территории = 0 м².
- с востока- со стороны фасада здания через поворотные точки 1,2,7,8,9,10 проходит граница прилегающей территории. Площадь прилегающей территории =124 м²- газон, деревья, кустарники.

Условные обозначения:

| | |
|---|---|
| 54 | Кадастровый квартал |
| 43:42:000054:47 | Кадастровый номер земельного участка (объекта недвижимости), по отношению к которому устанавливается прилегающая территория |
|  | Граница земельного участка (объекта недвижимости), по отношению к которому устанавливается прилегающая территория |
|  | Граница прилегающей территории |
|  | Поворотная точка границ прилегающей территории |
|  | Границы объектов, расположенных на прилегающей территории |
|  | Граница кадастрового квартала |
|  | Прилегающая территория |
|  | Граница прилегающей территории смежного кадастрового участка |



ул. Дзержинская

Дзержинская, 4

48

46

47

48

ул. Дзержинская

НСКОГО
27.12

Тополь
береза

Тополь
береза

Тополь

Тополь

5кж

5кж

127.55

127.51

127.55

127.51

127.55

127.51

127.55

127.51

127.55

127.51

127.55

127.51

127.55

127.51

127.55

127.51

127.55

127.51

127.55

127.51

127.55

127.51

127.55

127.51

127.55

127.51

127.55

127.51

127.55

127.51

127.55

127.51

127.55

127.51

127.55

127.51

127.55

127.51

127.55

127.51

127.55

127.51

127.55

127.51

127.55

127.51

127.55

127.51

127.55

127.51

127.55

127.51

127.55

127.51

127.55

127.51

127.55

127.51

127.55

127.51

127.55

127.51

127.55

127.51

127.55

127.51

127.55

127.51

127.55

127.51

127.55

127.51

127.55

127.51

127.55

127.51