



**АДМИНИСТРАЦИЯ МУНИЦИПАЛЬНОГО ОБРАЗОВАНИЯ
«ГОРОД КИРОВО-ЧЕПЕЦК»
КИРОВСКОЙ ОБЛАСТИ
ПОСТАНОВЛЕНИЕ**

18.11.2019

№ 1659

г. Кирово-Чепецк

**Об установлении границ прилегающей территории
для целей благоустройства**

Руководствуясь Федеральным законом от 06.10.2003 № 131-ФЗ «Об общих принципах организации местного самоуправления в Российской Федерации», Законом Кировской области от 03.12.2018 № 197-ЗО «О порядке определения границ прилегающих территорий для целей благоустройства в Кировской области», Уставом муниципального образования «Город Кирово-Чепецк» Кировской области, Правилами благоустройства территории муниципального образования «Город Кирово-Чепецк» Кировской области, утвержденными решением Кирово-Чепецкой городской Думы от 25.07.2018 № 9/48, администрация муниципального образования «Город Кирово-Чепецк» Кировской области **ПОСТАНОВЛЯЕТ:**

1. Утвердить схему границ прилегающей территории для многоквартирного жилого дома, расположенного на земельном участке с кадастровым номером 43:42:000054:19, местоположение (адрес): Российская Федерация, Кировская область, город Кирово-Чепецк, переулок Родыгина, дом 3. Прилагается.

2. Отделу организационного обеспечения администрации муниципального образования «Город Кирово-Чепецк» Кировской области

(Колегова И.В.) опубликовать настоящее постановление в порядке, установленном для официального опубликования муниципальных правовых актов, иной официальной информации.

3. Муниципальному казенному учреждению «Центр бюджетного обслуживания» города Кирово-Чепецка Кировской области (Карманов Т.В.) разместить настоящее постановление на официальном сайте муниципального образования «Город Кирово-Чепецк» Кировской области.

Глава администрации
муниципального образования
«Город Кирово-Чепецк»
Кировской области

М.А. Шинкарёв

УТВЕРЖДЕНА

Постановлением Администрации

Муниципального образования

«Город Кирово-Чепецк»







Кировской области

От _____ № _____

Схема границ прилегающей территории 43:42:000054:19:

1. Местоположение прилегающей территории (Адресные ориентиры):
Кировская обл., г. Кирово-Чепецк, переулок Родыгина, дом № 3
2. Кадастровый номер объекта, по отношению к которому устанавливается прилегающая территория (при наличии) 43:42:000054:19. Площадь земельного участка 6182 м².
3. Сведения о собственнике или ином законном владельце здания, строения, сооружения, земельного участка, а также уполномоченном лице:
УК МКД по адресу: пр Родыгина, 3- МУП «ЖЭУ № 6»
4. Площадь прилегающей территории: 710 м²
5. Наличие объектов (в том числе благоустройства), расположенных на прилегающей территории с их описанием: прилегающая территория – это газон, деревья.
6. Описание характерных точек границ прилегающей территории (ориентиры для определения границ прилегающей территории по сторонам света и расстояния от объекта до границ прилегающей территории), координаты характерных точек границ (при их наличии):
- с северо-запада- смежная придомовая территория МКД по адресу пер. Родыгина, 2. Площадь прилегающей территории = 0 м²
- с юго-востока- со стороны подъездов здания прилегающая территория ограниченная поворотными линиями 3,4,5,6,7,8,9,10,11 общей площадью 440 м² – газон, деревья, левее т 7- прилегающая и смежная территории отдельно стоящего н/здания- магазина.
- с северо-востока- со стороны торца здания граница прилегающей территории ограничена поворотными точками 1,2,3,11,12 – газон, деревья, кустарники Площадь прилегающей территории =270 м².
- с юго-запада- со стороны торца здания граница придомовой территории проходит по границе автодороги по пер. Родыгина, Площадь прилегающей территории = 0

Условные обозначения:

54	Кадастровый квартал
43:42:000054:19	Кадастровый номер земельного участка (объекта недвижимости), по отношению к которому устанавливается прилегающая территория
	Граница земельного участка (объекта недвижимости), по отношению к которому устанавливается прилегающая территория
	Граница прилегающей территории
	Поворотная точка границ прилегающей территории
	Границы объектов, расположенных на прилегающей территории
	Граница кадастрового квартала
	Прилегающая территория

