



**АДМИНИСТРАЦИЯ МУНИЦИПАЛЬНОГО ОБРАЗОВАНИЯ
«ГОРОД КИРОВО-ЧЕПЕЦК»
КИРОВСКОЙ ОБЛАСТИ
ПОСТАНОВЛЕНИЕ**

18.11.2019

№ 1660

г. Кирово-Чепецк

**Об установлении границ прилегающей территории
для целей благоустройства**

Руководствуясь Федеральным законом от 06.10.2003 № 131-ФЗ «Об общих принципах организации местного самоуправления в Российской Федерации», Законом Кировской области от 03.12.2018 № 197-ЗО «О порядке определения границ прилегающих территорий для целей благоустройства в Кировской области», Уставом муниципального образования «Город Кирово-Чепецк» Кировской области, Правилами благоустройства территории муниципального образования «Город Кирово-Чепецк» Кировской области, утвержденными решением Кирово-Чепецкой городской Думы от 25.07.2018 № 9/48, администрация муниципального образования «Город Кирово-Чепецк» Кировской области **ПОСТАНОВЛЯЕТ:**

1. Утвердить схему границ прилегающей территории для многоквартирного жилого дома, расположенного на земельном участке с кадастровым номером 43:42:000054:34, местоположение (адрес): Российская Федерация, Кировская область, город Кирово-Чепецк, улица Терещенко, дом 11. Прилагается.

2. Отделу организационного обеспечения администрации муниципального образования «Город Кирово-Чепецк» Кировской области

(Колегова И.В.) опубликовать настоящее постановление в порядке, установленном для официального опубликования муниципальных правовых актов, иной официальной информации.

3. Муниципальному казенному учреждению «Центр бюджетного обслуживания» города Кирово-Чепецка Кировской области (Карманов Т.В.) разместить настоящее постановление на официальном сайте муниципального образования «Город Кирово-Чепецк» Кировской области.

Глава администрации
муниципального образования
«Город Кирово-Чепецк»
Кировской области М.А. Шинкарёв

УТВЕРЖДЕНА

Постановлением Администрации

Муниципального образования

«Город Кирово-Чепецк»







Кировской области

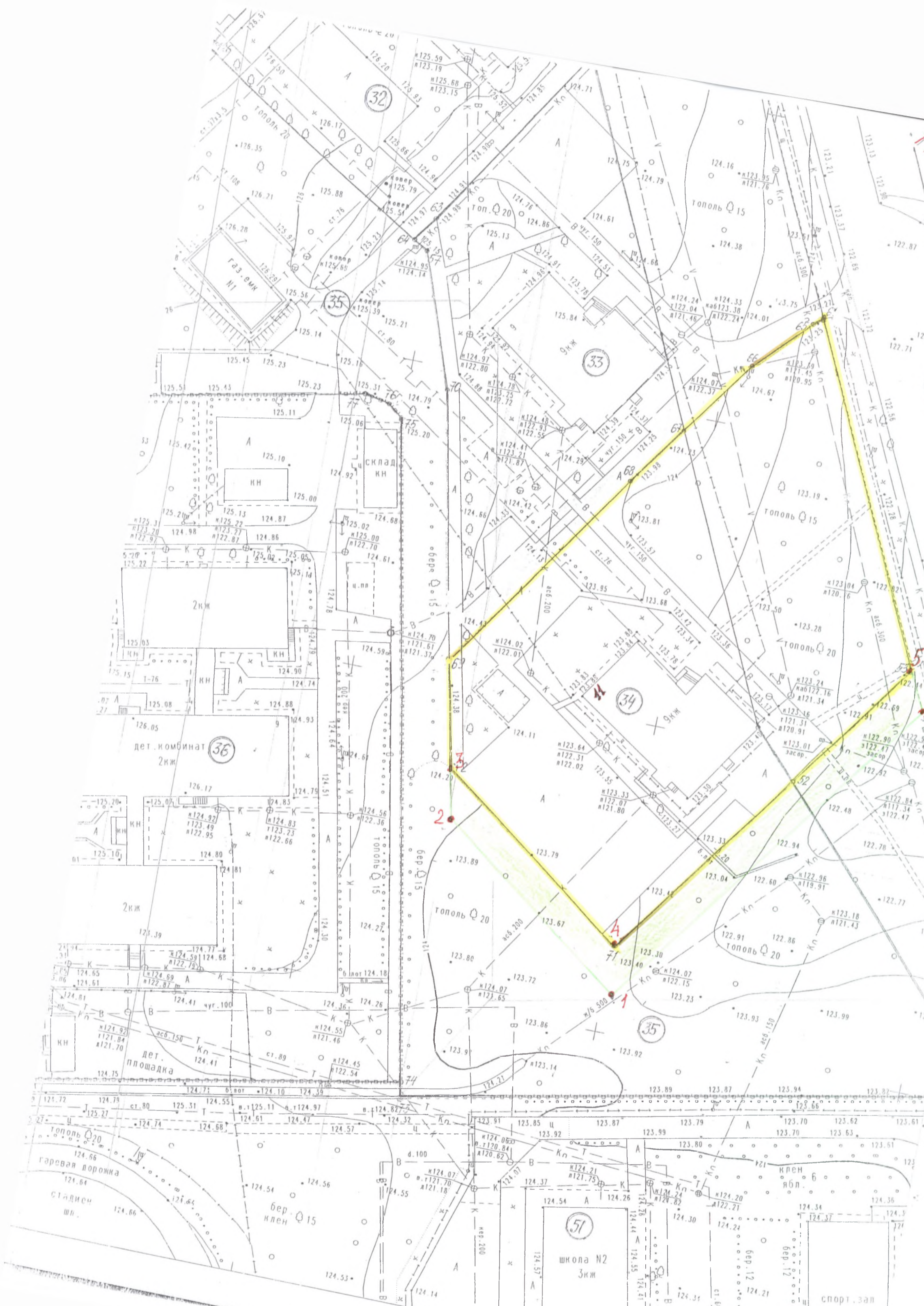
От _____ № _____

Схема границ прилегающей территории 43:42:000054:34:

1. Местоположение прилегающей территории (Адресные ориентиры):
Кировская обл., г. Кирово-Чепецк, улица Терещенко, дом № 11
2. Кадастровый номер объекта, по отношению к которому устанавливается прилегающая территория (при наличии) 43:42:000054:34. Площадь земельного участка 4116 м2.
3. Сведения о собственнике или ином законном владельце здания, строения, сооружения, земельного участка, а также уполномоченном лице:
УК МКД по адресу: ул. Терещенко,11- МУП «ГУЖЭК № 6»
4. Площадь прилегающей территории: 640 м2
5. Наличие объектов (в том числе благоустройства), расположенных на прилегающей территории с их описанием: прилегающая территория – это газоны, деревья.
6. Описание характерных точек границ прилегающей территории (ориентиры для определения границ прилегающей территории по сторонам света и расстояния от объекта до границ прилегающей территории), координаты характерных точек границ (при их наличии):
- с северо-запада- смежные придомовая территория МКД по адресу ул. Терещенко,9. Площадь прилегающей территории = 0
- с юго-востока- с торца здания участок прилегающей территории между поворотными точками 1,4,5,6 общей площадью 405 м2 газон, деревья
- с северо-востока- со стороны подъезда здания граница придомовой территории проходит по границе тротуара. Площадь прилегающей территории =0 м2.
- с юго-запада- со стороны фасада здания участок прилегающей территории ограничен поворотными точками 1,2,3,4, Площадь участка 235 м2- газон, кустарник, деревья.

Условные обозначения:

54	Кадастровый квартал
43:42:000054:34	Кадастровый номер земельного участка (объекта недвижимости), по отношению к которому устанавливается прилегающая территория
	Граница земельного участка (объекта недвижимости), по отношению к которому устанавливается прилегающая территория
	Граница прилегающей территории
	Поворотная точка границ прилегающей территории
	Границы объектов, расположенных на прилегающей территории
	Граница кадастрового квартала
	Прилегающая территория



32

35

33

34

36

35

51

Газ. смк
N1

склад
кн

2кж

дет. комбинат
2кж

2кж

дет. площадка

школа N2
3кж

спорт. зал

дет. комбинат
2кж

2кж

школа N2
3кж

спорт. зал

дет. комбинат
2кж

2кж

школа N2
3кж

спорт. зал