



**АДМИНИСТРАЦИЯ МУНИЦИПАЛЬНОГО ОБРАЗОВАНИЯ
«ГОРОД КИРОВО-ЧЕПЕЦК»
КИРОВСКОЙ ОБЛАСТИ
ПОСТАНОВЛЕНИЕ**

18.11.2019

№ 1662

г. Кирово-Чепецк

**Об установлении границ прилегающей территории
для целей благоустройства**

Руководствуясь Федеральным законом от 06.10.2003 № 131-ФЗ «Об общих принципах организации местного самоуправления в Российской Федерации», Законом Кировской области от 03.12.2018 № 197-ЗО «О порядке определения границ прилегающих территорий для целей благоустройства в Кировской области», Уставом муниципального образования «Город Кирово-Чепецк» Кировской области, Правилами благоустройства территории муниципального образования «Город Кирово-Чепецк» Кировской области, утвержденными решением Кирово-Чепецкой городской Думы от 25.07.2018 № 9/48, администрация муниципального образования «Город Кирово-Чепецк» Кировской области **ПОСТАНОВЛЯЕТ:**

1. Утвердить схему границ прилегающей территории для многоквартирного жилого дома, расположенного на земельном участке с кадастровым номером 43:42:000055:58, местоположение (адрес): Российская Федерация, Кировская область, город Кирово-Чепецк, проезд Лермонтова, дом 11. Прилагается.

2. Отделу организационного обеспечения администрации муниципального образования «Город Кирово-Чепецк» Кировской области

(Колегова И.В.) опубликовать настоящее постановление в порядке, установленном для официального опубликования муниципальных правовых актов, иной официальной информации.

3. Муниципальному казенному учреждению «Центр бюджетного обслуживания» города Кирово-Чепецка Кировской области (Карманов Т.В.) разместить настоящее постановление на официальном сайте муниципального образования «Город Кирово-Чепецк» Кировской области.

Глава администрации
муниципального образования
«Город Кирово-Чепецк»
Кировской области

М.А. Шинкарёв

УТВЕРЖДЕНА







Постановлением Администрации
Муниципального образования
«Город Кирово-Чепецк»
Кировской области

От _____ № _____

Схема границ прилегающей территории 43:42:000055:58:

1. Местоположение прилегающей территории (Адресные ориентиры):
Кировская обл., г. Кирово-Чепецк, проезд **Лермонтова, дом № 11**
2. Кадастровый номер объекта, по отношению к которому устанавливается прилегающая территория (при наличии) 43:42:000055:58. Площадь участка **3690 м²**.
3. Сведения о собственнике или ином законном владельце здания, строения, сооружения, земельного участка, а также уполномоченном лице:
УК МКД по адресу: пр. Лермонтова,11- МУП «ЖЭУ № 6»
4. Площадь прилегающей территории: **520 м²**
5. Наличие объектов (в том числе благоустройства), расположенных на прилегающей территории с их описанием: прилегающая территория – это газон, кустарники
6. Описание характерных точек границ прилегающей территории (ориентиры для определения границ прилегающей территории по сторонам света и расстояния от объекта до границ прилегающей территории), координаты характерных точек границ (при их наличии):
- с северо-запада- участок между точками 1,2,3,6 (со стороны подъездов)- прилегающая территория располагается от границы придомовой территории вглубь пустыря на 6 м, левее т.1 проходит граница придомовых территорий МКД по адресу : пр. Лермонтова,9 .
- с юго-востока (со стороны фасада здания) прилегающая территория=0, проходит граница придомовых территорий МКД по адресу пр. Лермонтова,13.
- с северо-востока- участок между поворотными точками 3,4,5,6 – прилегающая территория от границы придомовой территории в сторону пустыря на глубину 6 метров
- с юго-запада- с торца здания по границе придомовой территории проходит автодорога по пр. Лермонтова, площадь прилегающей территории =0

Условные обозначения:

55	Кадастровый квартал
43:42:000055:58	Кадастровый номер земельного участка (объекта недвижимости), по отношению к которому устанавливается прилегающая территория
	Граница земельного участка (объекта недвижимости), по отношению к которому устанавливается прилегающая территория
	Граница прилегающей территории
	Поворотная точка границ прилегающей территории
	Границы объектов, расположенных на прилегающей территории
	Граница кадастрового квартала
	Прилегающая территория

Мермонтова, 11

