



**АДМИНИСТРАЦИЯ МУНИЦИПАЛЬНОГО ОБРАЗОВАНИЯ
«ГОРОД КИРОВО-ЧЕПЕЦК»
КИРОВСКОЙ ОБЛАСТИ
ПОСТАНОВЛЕНИЕ**

19.11.2019

№ 1680

г. Кирово-Чепецк

**Об установлении границ прилегающей территории
для целей благоустройства**

Руководствуясь Федеральным законом от 06.10.2003 № 131-ФЗ «Об общих принципах организации местного самоуправления в Российской Федерации», Законом Кировской области от 03.12.2018 № 197-ЗО «О порядке определения границ прилегающих территорий для целей благоустройства в Кировской области», Уставом муниципального образования «Город Кирово-Чепецк» Кировской области, Правилами благоустройства территории муниципального образования «Город Кирово-Чепецк» Кировской области, утвержденными решением Кирово-Чепецкой городской Думы от 25.07.2018 № 9/48, администрация муниципального образования «Город Кирово-Чепецк» Кировской области **ПОСТАНОВЛЯЕТ:**

1. Утвердить схему границ прилегающей территории для многоквартирного жилого дома, расположенного на земельном участке с кадастровым номером 43:42:000055:52, местоположение (адрес): Российская Федерация, Кировская область, город Кирово-Чепецк, проезд Лермонтова, дом 8. Прилагается.

2. Отделу организационного обеспечения администрации муниципального образования «Город Кирово-Чепецк» Кировской области

(Колегова И.В.) опубликовать настоящее постановление в порядке, установленном для официального опубликования муниципальных правовых актов, иной официальной информации.

3. Муниципальному казенному учреждению «Центр бюджетного обслуживания» города Кирово-Чепецка Кировской области (Карманов Т.В.) разместить настоящее постановление на официальном сайте муниципального образования «Город Кирово-Чепецк» Кировской области.

Глава администрации
муниципального образования
«Город Кирово-Чепецк»
Кировской области

М.А. Шинкарёв

УТВЕРЖДЕНА







Постановлением Администрации
Муниципального образования
«Город Кирово-Чепецк»
Кировской области

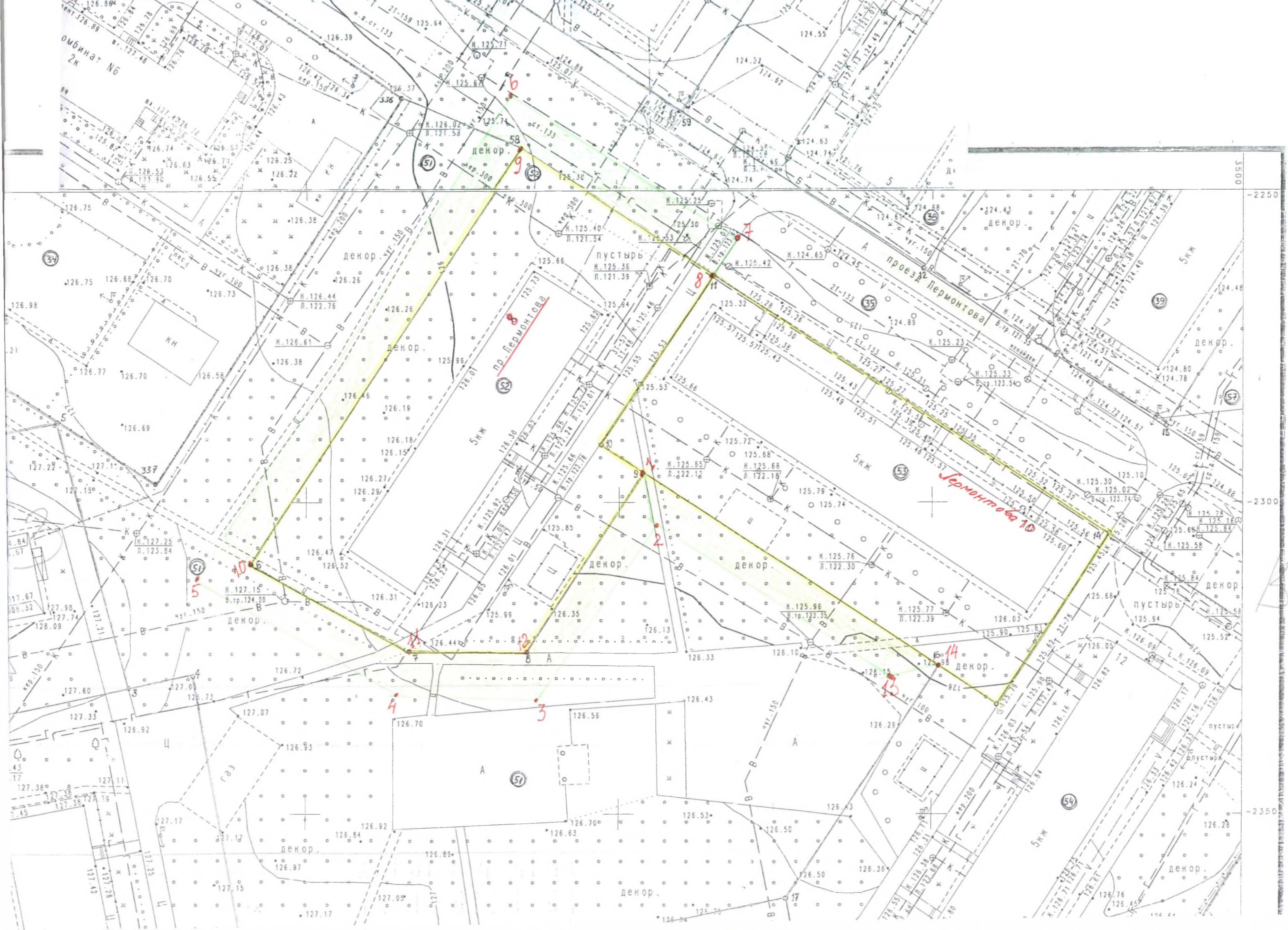
От _____ № _____

Схема границ прилегающей территории 43:42:000055:52:

1. Местоположение прилегающей территории (Адресные ориентиры):
Кировская обл., г. Кирово-Чепецк, проезд **Лермонтова, дом № 8**
2. Кадастровый номер объекта, по отношению к которому устанавливается прилегающая территория (при наличии) 43:42:000055:52. Площадь участка **3130 м2.**
3. Сведения о собственнике или ином законном владельце здания, строения, сооружения, земельного участка, а также уполномоченном лице:
УК МКД по адресу: пр. Лермонтова,8- МУП «ГУЖЭК № 6»
4. Площадь прилегающей территории: **1275 м2**
5. Наличие объектов (в том числе благоустройства), расположенных на прилегающей территории с их описанием: прилегающая территория – это газоны, вдоль въезда к МКД Лермонтова,8 на прилегающей территории расположена площадка для сбора ТКО.
6. Описание характерных точек границ прилегающей территории (ориентиры для определения границ прилегающей территории по сторонам света и расстояния от объекта до границ прилегающей территории), координаты характерных точек границ (при их наличии):
- с северо-запада- со стороны фасада здания участок прилегающей территории между поворотными точками 5,6,9,10 от границы придомовой территории до пешеходной дорожки между Д/к № 6 и МКД.
- с юго-востока- со стороны подъездов участок прилегающей территории между поворотными точками 1,2,3,4,11,12 газон на глубину 6 м в сторону детской площадки, Участок между поворотными точками 1 и 8- смежная придомовая территория МКД по адресу пр. Лермонтова,10,
- с северо-востока- с торца здания прилегающая территория ограничена поворотными точками 6,7,8,9 в сторону автодороги пр. Лермонтова , на прилегающей территории расположена контейнерная площадка для сбора ТКО.
- с юго-запада- с торца здания участок прилегающей территории ограничен поворотными точками 4,5,10,11, ориентирован в сторону детской площадки.

Условные обозначения:

55	Кадастровый квартал
43:42:000055:52	Кадастровый номер земельного участка (объекта недвижимости), по отношению к которому устанавливается прилегающая территория
	Граница земельного участка (объекта недвижимости), по отношению к которому устанавливается прилегающая территория
	Граница прилегающей территории
	Поворотная точка границ прилегающей территории
	Границы объектов, расположенных на прилегающей территории
	Граница кадастрового квартала
	Прилегающая территория



ОМБИНЪТ № 2К

пр. Лермонтова

проезд Лермонтова

Лермонтова 10

10

3

4

5

17

