



**ГЛАВА МУНИЦИПАЛЬНОГО ОБРАЗОВАНИЯ
«ГОРОД КИРОВО-ЧЕПЕЦК»
КИРОВСКОЙ ОБЛАСТИ**

ПОСТАНОВЛЕНИЕ

30.08.2019

№ 84/п

г. Кирово-Чепецк

О проведении общественных обсуждений по проекту решения Кирово-Чепецкой городской Думы «О внесении и утверждении изменений в правила землепользования и застройки городского округа – муниципальное образование «Город Кирово-Чепецк» Кировской области»

В соответствии со статьей 31 Градостроительного кодекса Российской Федерации, статьей 28 Федерального закона от 06.10.2003 № 131-ФЗ «Об общих принципах организации местного самоуправления в Российской Федерации», статьей 15 Устава муниципального образования «Город Кирово-Чепецк» Кировской области, Порядком организации и проведения общественных обсуждений, публичных слушаний проектов муниципальных правовых актов по вопросам градостроительной деятельности на территории муниципального образования «Город Кирово-Чепецк» Кировской области, утвержденным решением Кирово-Чепецкой городской Думы от 28.03.2018 № 4/14, глава муниципального образования «Город Кирово-Чепецк» Кировской области ПОСТАНОВЛЯЕТ:

1. Провести общественные обсуждения по проекту решения Кирово-Чепецкой городской Думы «О внесении и утверждении изменений в правила землепользования и застройки городского округа – муниципальное образование «Город Кирово-Чепецк» Кировской области» (далее – проект).

2. Срок проведения общественных обсуждений по проекту с 03.09.2019 по 04.10.2019.

3. Ознакомиться с проектом можно на информационном стенде в период проведения экспозиции на первом этаже здания администрации муниципального образования «Город Кирово-Чепецк» Кировской области по адресу: Кировская обл., г. Кирово-Чепецк, ул. Первомайская, д. 6, (в рабочие дни с 08-00 до 16-00, обед с 12-00 до 12-48), а также на

официальном сайте муниципального образования «Город Кирово-Чепецк» Кировской области (www.k4gorod.ru).

4. Принять к сведению, что органом, уполномоченным на проведение общественных обсуждений, является администрация муниципального образования «Город Кирово-Чепецк» Кировской области.

5. Определить местом сбора предложений и замечаний участников общественных обсуждений к проекту в письменной форме в кабинете № 120 здания администрации муниципального образования «Город Кирово-Чепецк» Кировской области по адресу: Кировская область, г. Кирово-Чепецк, ул. Первомайская, д. 6, в рабочие дни с 08-00 до 16-00, обед с 12-00 до 12-48, телефон 8 (83361) 4-00-42; в электронной форме через официальный сайт муниципального образования «Город Кирово-Чепецк» Кировской области в разделе «Интернет – приёмная» (www.k4gorod.ru).

Предложения и замечания участников общественных обсуждений к проекту вносятся с 03.09.2019 по 04.10.2019.

6. Опубликовать настоящее постановление в порядке, установленном для официального опубликования муниципальных правовых актов, иной официальной информации, разместить на официальном сайте муниципального образования «Город Кирово-Чепецк» Кировской области (www.k4gorod.ru).

Заместитель председателя Кирово-Чепецкой городской Думы В.Г.Мохов



ПРОЕКТ

**КИРОВО-ЧЕПЕЦКАЯ ГОРОДСКАЯ ДУМА
ПЯТОГО СОЗЫВА**

РЕШЕНИЕ

от _____

№ _____

г. Кирово-Чепецк

О внесении и утверждении изменений в правила землепользования и застройки городского округа - муниципальное образование «Город Кирово-Чепецк» Кировской области

В соответствии со статьями 32, 33 Градостроительного кодекса Российской Федерации, статьей 16 Федерального закона от 06.10.2003 № 131-ФЗ «Об общих принципах организации местного самоуправления в Российской Федерации», статьей 22 Устава муниципального образования «Город Кирово-Чепецк» Кировской области, рассмотрев протокол публичных слушаний по проекту решения Кирово-Чепецкой городской Думы «О внесении и утверждении изменений в правила землепользования и застройки городского округа – муниципальное образование «Город Кирово-Чепецк» Кировской области» от 04.10.2019, заключение о результатах публичных слушаний по проекту решения Кирово-Чепецкой городской Думы «О внесении и утверждении изменений в правила землепользования и застройки городского округа – муниципальное образование «Город Кирово-Чепецк» Кировской области» от 04.10.2019, Кирово-Чепецкая городская Дума РЕШИЛА:

1. Внести и утвердить изменения в правила землепользования и застройки городского округа – муниципальное образование «Город Кирово-Чепецк» Кировской области, утвержденные решением Кирово-Чепецкой городской Думы от 30.11.2011 № 12/70 (с изменениями, внесенными и утвержденными решениями Кирово-Чепецкой городской Думы от 31.10.2012 № 14/80, от 28.05.2014 № 6/42, от 10.12.2014 № 16/89, от 23.12.2015 № 15/82, от 29.06.2016 № 7/41, от 21.12.2016 № 5/20, от 10.02.2017 № 2/3, от 31.01.2018 № 1/4, от 29.08.2018 № 10/52, от 19.12.2018 № 16/96, от 31.07.2019 № 8/36). Прилагаются.

2. Настоящее решение вступает в силу после его официального опубликования.

Глава муниципального образования
«Город Кирово-Чепецк»
Кировской области

Е.М. Савина

УТВЕРЖДЕНЫ
решением Кирово-Чепецкой
городской Думы
от _____ № _____

ПРОЕКТ

**ИЗМЕНЕНИЯ
В ПРАВИЛА ЗЕМЛЕПОЛЬЗОВАНИЯ И ЗАСТРОЙКИ
ГОРОДСКОГО ОКРУГА – МУНИЦИПАЛЬНОЕ
ОБРАЗОВАНИЕ «ГОРОД КИРОВО-ЧЕПЕЦК»
КИРОВСКОЙ ОБЛАСТИ**

г. Кирово-Чепецк
2019 год

**ИЗМЕНЕНИЯ
В ПРАВИЛА ЗЕМЛЕПОЛЬЗОВАНИЯ И ЗАСТРОЙКИ
ГОРОДСКОГО ОКРУГА – МУНИЦИПАЛЬНОЕ ОБРАЗОВАНИЕ
«ГОРОД КИРОВО-ЧЕПЕЦК» КИРОВСКОЙ ОБЛАСТИ**

Изменение № 1:

В части II правил землепользования и застройки городского округа – муниципального образования «Город Кирово-Чепецк» Кировской области внести следующие изменения:

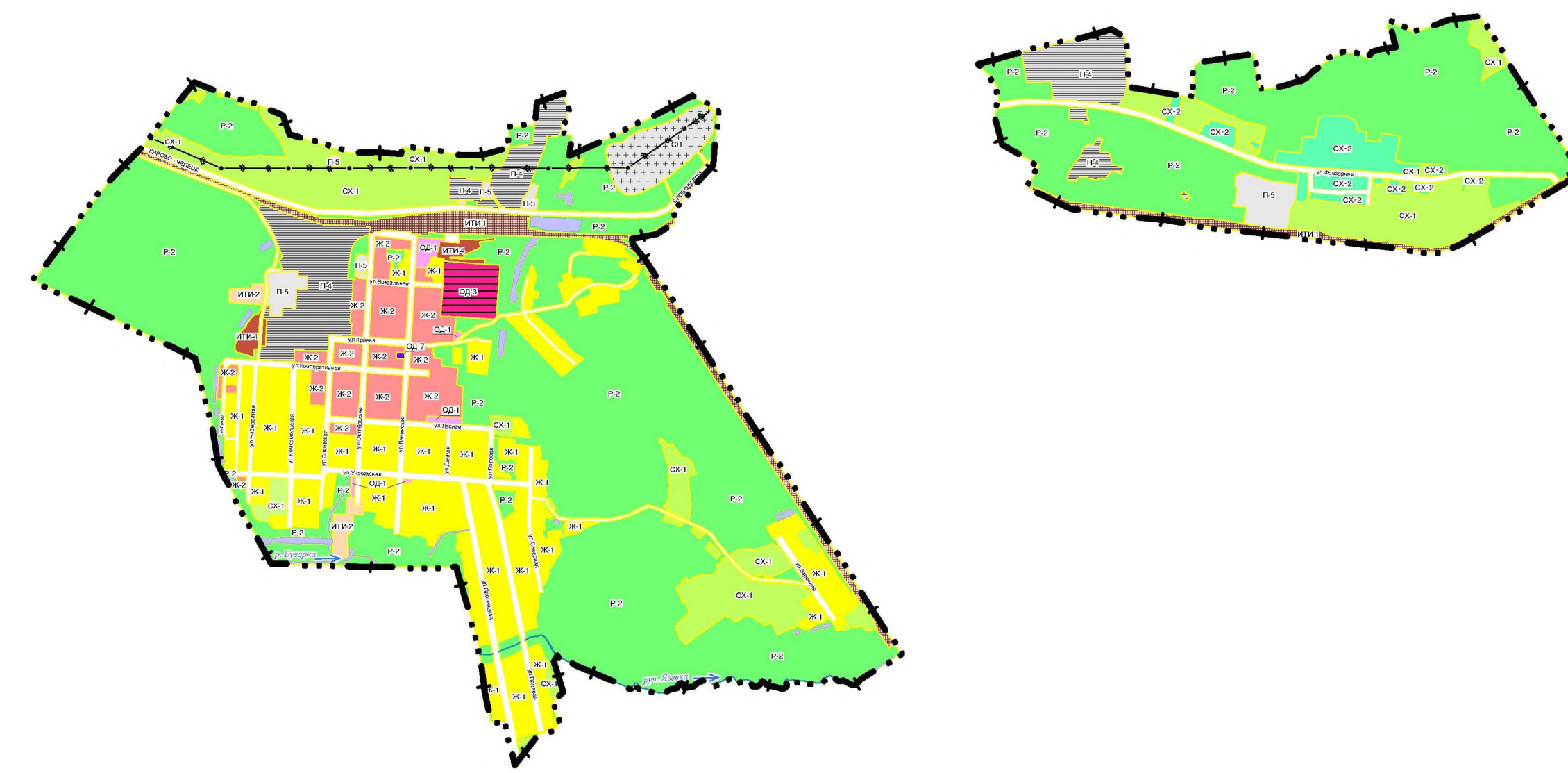
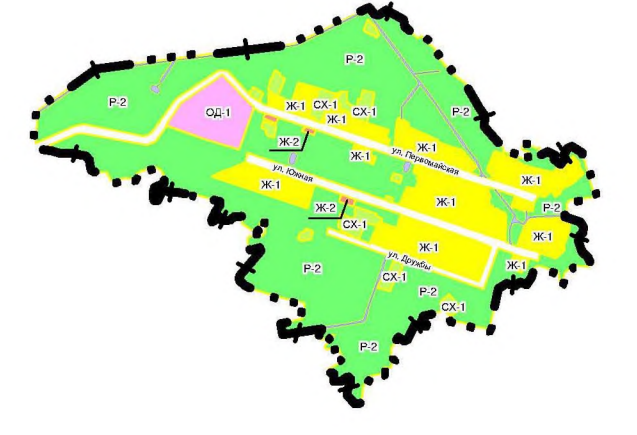
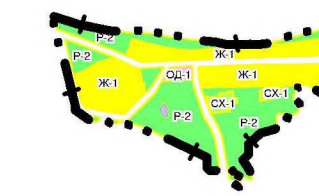
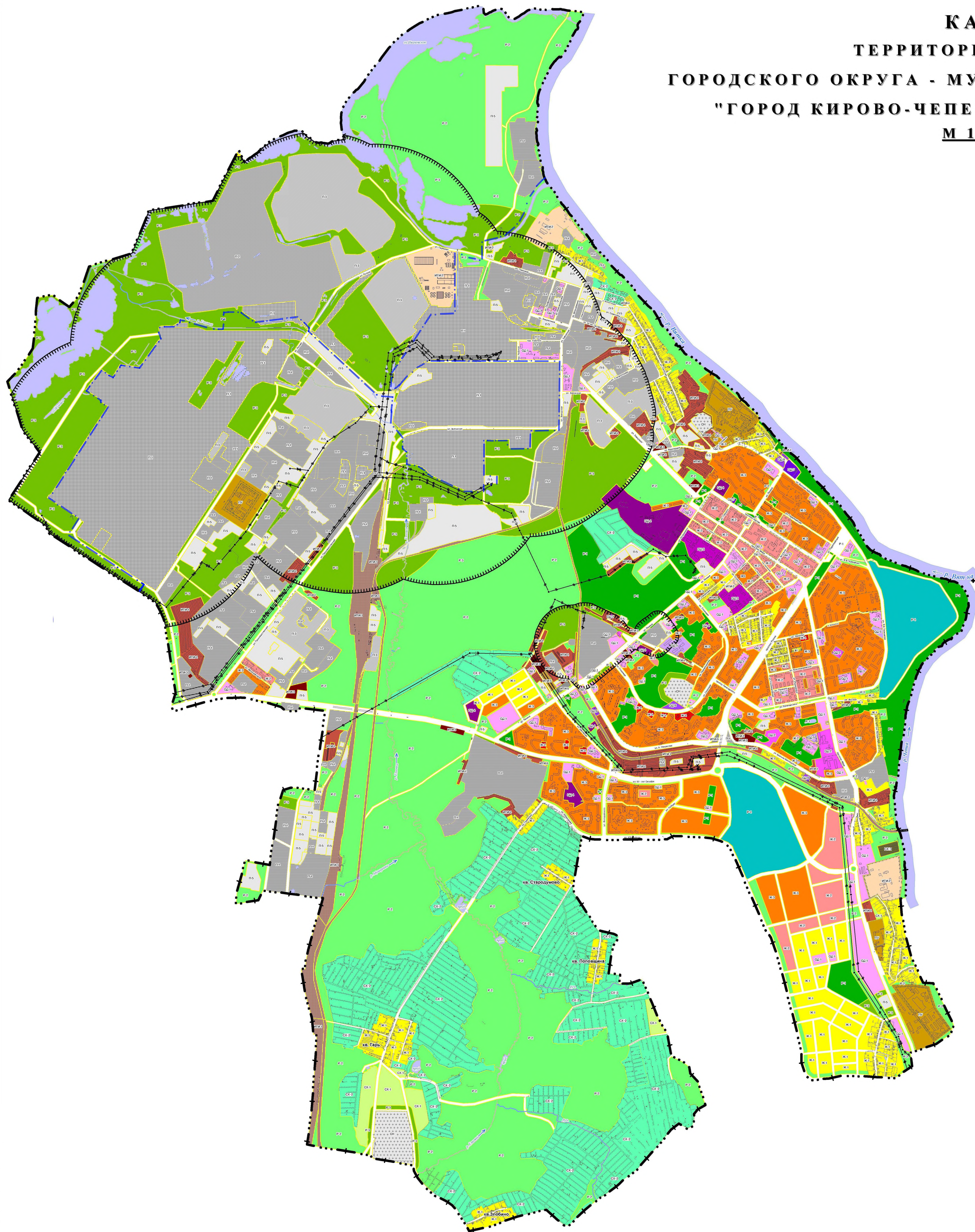
1) Иллюстративные материалы, к правилам землепользования и застройки городского округа – муниципального образования «Город Кирово-Чепецк» Кировской области, изложить в новой редакции:

Карта территориальных зон городского округа - муниципальное образование «Город Кирово-Чепецк» Кировской области. Прилагается.

Карта границ зон с особыми условиями использования территории городского округа - муниципальное образование «Город Кирово-Чепецк» Кировской области. Прилагается.

Инв. № подл.	Подпись и дата				206005	Лист
	Инд. № дубл.					
Инв. № подл.	Подпись и дата				206005	Лист
	Инд. № дубл.					
Инв. № подл.	Подпись и дата				206005	Лист
	Инд. № дубл.					
Инв. № подл.	Подпись и дата				206005	Лист
	Инд. № дубл.					
Изм.	Лист	№ докум.	Подпись	Дата		3

**КАРТА
ТЕРРИТОРИАЛЬНЫХ ЗОН
ГОРОДСКОГО ОКРУГА - МУНИЦИПАЛЬНОЕ ОБРАЗОВАНИЕ
"ГОРОД КИРОВО-ЧЕПЕЦК" КИРОВСКОЙ ОБЛАСТИ
М 1:10000**



- Условные обозначения**
- Территориальные зоны**
- Жилые зоны**
- Ж-1. Зона застройки индивидуальными жилыми домами (отдельные строения и блокированные)
 - Ж-2. Зона застройки многоквартирными жилыми домами (многоэтажные до 9 этажей)
 - Ж-3. Зона застройки среднетяжелыми и многотяжелыми жилыми домами (2 - 9 этажей)
 - Ж-4. Зона застройки многоквартирными жилыми домами (более 9 этажей)
- Общественно деловые зоны**
- ОД-1. Зона делового, общественного и коммерческого назначения
 - ОД-2. Зона объектов профессионального образования
 - ОД-3. Зона объектов здравоохранения
 - ОД-4. Зона спортивных сооружений
 - ОД-5. Зона объектов социального и коммунально - бытового назначения
 - ОД-6. Зона культурных объектов и сооружений
 - ОД-7. Зона объектов историко-культурного и эстетического значения
- Производственные зоны**
- П-1. Зона предприятий I класса опасности
 - П-2. Зона предприятий II класса опасности
 - П-3. Зона предприятий III класса опасности
 - П-4. Зона предприятий IV класса опасности
 - П-5. Зона предприятий V класса опасности
- Зоны транспортной и инженерной инфраструктур**
- ИТИ-1. Зона железнодорожного транспорта
 - ИТИ-2. Зона инженерных сооружений
 - ИТИ-3. Зона автомобильного транспорта
 - ИТИ-4. Зона организованного автотранспорта личного автотранспорта
 - ИТИ-5. Зона организованного автотранспорта личного автотранспорта
 - ИТИ-6. Зона открытых охраняемых автостоянок
- Рекреационные зоны**
- Р-1. Зона парков, скверов, бульваров и набережных
 - Р-2. Зона рекреационных ландшафтов
 - Р-3. Зона озеленения СЗЗ
 - Р-4. Зона универсальных спортивно - оздоровительных комплексов
- Зоны сельскохозяйственного использования**
- СХ-1. Зона ольгово-лесопосадочного использования
 - СХ-2. Зона садово - дачной застройки
 - СХ-3. Зона овощных кладовок
- Зона специального назначения**
- СН. Зона специального назначения
- Зона потенциальных учреждений**
- ПУ. Зона потенциальных учреждений
- Территории общего пользования, не входящие в территориальные зоны**
- Территории, занятые водными объектами
 - Территории, занятые улицами, проездами, автомобильными дорогами местного значения
 - Граница муниципального образования
 - Граница населенного пункта
 - Совместное прохождение (совпадение) границ муниципального образования и населенного пункта
 - Санитарно - защитная зона (районная) предприятий

С-16-055-01		Исходные данные	
Правильность выполнения и застройка городского округа - муниципального образования "Город Кирово-Чепецк" Кировской области		Исходные данные	
Исполнитель	Исполнитель	Исполнитель	Исполнитель
Генеральный директор	Генеральный директор	Генеральный директор	Генеральный директор
Дата утверждения	Дата утверждения	Дата утверждения	Дата утверждения
М 1:10000	М 1:10000	М 1:10000	М 1:10000

