



КИРОВО-ЧЕПЕЦКАЯ ГОРОДСКАЯ ДУМА ПЯТОГО СОЗЫВА

РЕШЕНИЕ

от 25.07.2018

№ 9/46

г.Кирово-Чепецк

О проведении публичных слушаний по проекту решения Кирово-Чепецкой городской Думы «О внесении и утверждении изменений в генеральный план городского округа - муниципальное образование «Город Кирово-Чепецк» Кировской области»

В соответствии со статьей 28 Градостроительного кодекса Российской Федерации, статьей 28 Федерального закона от 06.10.2003 № 131-ФЗ «Об общих принципах организации местного самоуправления в Российской Федерации», статьей 15 Устава муниципального образования «Город Кирово-Чепецк» Кировской области, Порядком организации и проведения общественных обсуждений, публичных слушаний проектов муниципальных правовых актов по вопросам градостроительной деятельности на территории муниципального образования «Город Кирово-Чепецк» Кировской области, утвержденным решением Кирово-Чепецкой городской Думы от 28.03.2018 № 4/14, Кирово-Чепецкая городская Дума РЕШИЛА:

1. Провести публичные слушания по проекту решения Кирово-Чепецкой городской Думы «О внесении и утверждении изменений в генеральный план городского округа - муниципальное образование «Город Кирово-Чепецк» Кировской области» (далее – проект).
2. Срок проведения публичных слушаний по проекту с 27.07.2018 по 31.08.2018.
3. Ознакомиться с проектом можно на информационном стенде в период проведения экспозиции на первом этаже здания администрации муниципального образования «Город Кирово-Чепецк» Кировской области по адресу: Кировская обл., г. Кирово-Чепецк, ул. Первомайская, д. 6, (в рабочие дни с 08-00 до 16-00, обед с 12-00 до 12-48), а также на официальном сайте муниципального образования «Город Кирово-Чепецк» Кировской области (www.k4gorod.ru).

4. Принять к сведению, что органом, уполномоченным на проведение публичных слушаний, является администрация муниципального образования «Город Кирово-Чепецк» Кировской области.

5. Определить местом сбора предложений и замечаний участников публичных слушаний к проекту в письменной форме в кабинете № 120 здания администрации муниципального образования «Город Кирово-Чепецк» Кировской области по адресу: Кировская область, г. Кирово-Чепецк, ул. Первомайская, д. 6, в рабочие дни с 08-00 до 16-00, обед с 12-00 до 12-48, телефон 8 (83361) 4-00-42; в электронной форме через официальный сайт муниципального образования «Город Кирово-Чепецк» Кировской области в разделе «Интернет – приёмная» (www.k4gorod.ru).

Предложения и замечания участников публичных слушаний к проекту вносятся с 27.07.2018 по 26.08.2018.

6. Проведение собрания участников публичных слушаний назначить на 27.08.2018 в 11-00 в помещении зала №1 здания администрации муниципального образования «Город Кирово-Чепецк» Кировской области по адресу: Кировская обл., г. Кирово-Чепецк, ул. Первомайская, д. 6.

7. Опубликовать настоящее решение в порядке, установленном для официального опубликования муниципальных правовых актов, иной официальной информации, разместить на официальном сайте муниципального образования «Город Кирово-Чепецк» Кировской области (www.k4gorod.ru).

Глава муниципального образования
«Город Кирово-Чепецк»
Кировской области Е.М. Савина



ПРОЕКТ

**КИРОВО-ЧЕПЕЦКАЯ ГОРОДСКАЯ ДУМА
ПЯТОГО СОЗЫВА**

РЕШЕНИЕ

от _____

г. Кирово-Чепецк

№ _____

О внесении и утверждении изменений в генеральный план городского округа - муниципальное образование «Город Кирово-Чепецк» Кировской области

В соответствии со статьей 24 Градостроительного кодекса Российской Федерации, статьей 16 Федерального закона от 06.10.2003 № 131-ФЗ «Об общих принципах организации местного самоуправления в Российской Федерации», статьей 22 Устава муниципального образования «Город Кирово-Чепецк» Кировской области, рассмотрев протокол публичных слушаний по проекту решения Кирово-Чепецкой городской Думы «О внесении и утверждении изменений в генеральный план городского округа - муниципальное образование «Город Кирово-Чепецк» Кировской области» от 27.08.2018, заключение о результатах публичных слушаний по проекту решения Кирово-Чепецкой городской Думы «О внесении и утверждении изменений в генеральный план городского округа - муниципальное образование «Город Кирово-Чепецк» Кировской области» от 27.08.2018, Кирово-Чепецкая городская Дума РЕШИЛА:

1. Внести и утвердить изменения в генеральный план городского округа - муниципальное образование «Город Кирово-Чепецк» Кировской области, утвержденный решением Кирово-Чепецкой городской Думы от 28.07.2010 № 9/70 (с изменениями, внесенными и утвержденными решениями Кирово-Чепецкой городской Думы от 30.07.2014 № 8/56, от 26.08.2015 № 10/57, от 25.04.2018 № 5/24). Прилагаются.

2. Настоящее решение вступает в силу после его официального опубликования.

Глава муниципального образования
«Город Кирово-Чепецк»
Кировской области Е.М. Савина

УТВЕРЖДЕНЫ
решением Кирово-Чепецкой
городской Думы
от _____ № _____

**ПРОЕКТ ИЗМЕНЕНИЙ
В ГЕНЕРАЛЬНЫЙ ПЛАН
ГОРОДСКОГО ОКРУГА - МУНИЦИПАЛЬНОЕ
ОБРАЗОВАНИЕ «ГОРОД КИРОВО-ЧЕПЕЦК»
КИРОВСКОЙ ОБЛАСТИ**

г. Кирово-Чепецк
2018 год

**ИЗМЕНЕНИЯ
В ГЕНЕРАЛЬНЫЙ ПЛАН
ГОРОДСКОГО ОКРУГА - МУНИЦИПАЛЬНОЕ ОБРАЗОВАНИЕ
«ГОРОД КИРОВО-ЧЕПЕЦК» КИРОВСКОЙ ОБЛАСТИ**

ОГЛАВЛЕНИЕ:

Изменение № 1	3
Изменение № 2	10

Инва. № подл.	
Подпись и дата	
Взам. инв. №	
Инва. № дубл.	
Подпись и дата	

Изм.	Лист	№ докум.	Подпись	Дата

206005

**ИЗМЕНЕНИЯ
В ГЕНЕРАЛЬНЫЙ ПЛАН
ГОРОДСКОГО ОКРУГА - МУНИЦИПАЛЬНОЕ ОБРАЗОВАНИЕ
«ГОРОД КИРОВО-ЧЕПЕЦК» КИРОВСКОЙ ОБЛАСТИ**

Изменение № 1: В положение о территориальном планировании внести следующие изменения:

1. В таблицу 1-1 главы 1 раздела 2 внести следующие изменения:

1.1. Строки:

Г. Кирово-Чепецк, микрорайон 12/2	многоэтажное, среднеэтажное жилищное строительство - 15 га	расчетный срок
Г. Кирово-Чепецк, микрорайон 12/2	общественно-деловая зона - 1,5 га	расчетный срок

исключить.

2. В таблицу 2-1 главы 2 раздела 2 внести следующие изменения:

2.1. Подпункт 4.1 «Мероприятия в сфере совершенствования улично-дорожной сети городского округа» пункта 4 изложить в новой редакции:

4.1 Мероприятия в сфере совершенствования улично-дорожной сети городского округа		
Реконструкция автомобильных дорог, находящихся в муниципальной собственности муниципального образования "Город Кирово-Чепецк" Кировской области. Месторасположение: - транзитный участок а/д Киров - Кирово-Чепецк - Зуевка, проходящий в границах муниципального образования "Город Кирово-Чепецк" от поста ГИБДД до ул. Ленина; - транзитный участок а/д Киров - Кирово-Чепецк - Зуевка, проходящий в границах муниципального образования "Город Кирово-Чепецк" от ул. Ленина до ж/д переезда "Боево"; - автомобильная дорога к микрорайону Каринторф г. Кирово-Чепецка	Строительство (реконструкция) автомобильных дорог местного значения городского округа по параметрам магистральной улицы общегородского значения	первая очередь
Реконструкция транзитного участка автомобильной дороги Киров – Кирово-Чепецк – Зуевка, проходящей в границах муниципального образования «Город Кирово-Чепецк» от ул. Ленина до ж/д переезда «Боёво» (участок автодороги ул. Братьев Васнецовых, включая перекресток с автодорогой по ул. 60 лет Октября и по		первая очередь

Инва. № подл.	Подпись и дата
Взам. инв. №	Инва. № дубл.
Подпись и дата	Подпись и дата

ул. Алексея Некрасова, и перекресток с автодорогой по пр. Мира)		
западнее микрорайона №8 (от ул.60 лет Октября вдоль ООО «СХП «Овощевод-Чепецкий»)		расчетный срок
Строительство дорожной развязки на автомобильной дороге по улице Островского	Строительство (реконструкция) автомобильных дорог местного значения городского округа по параметрам магистральной улицы районного значения	первая очередь
Реконструкция участка автомобильной дороги по улице Ленина от дома № 37 до дома № 47		первая очередь
Реконструкция участка автомобильной дороги по проспекту Мира от дома № 3 до дома № 37		первая очередь
участок ул. Революции от ул. Овражная до ул. Чепецкая		первая очередь
вдоль микрорайонов №10, №12/1, №13, №14, №15 для пропуска грузового движения (см. Схемы Генерального плана)		первая очередь
вдоль микрорайонов №12/1 и №13 (см. Схемы Генерального плана)		расчетный срок
вдоль микрорайонов №13 и №14 (см. Схемы Генерального плана)		расчетный срок
вдоль микрорайона №15 (см. Схемы Генерального плана)		расчетный срок
Реконструкция участка а/д вдоль ЗМУ до моста через р. Елховку у нефтебазы в городе Кирово-Чепецке		Реконструкция автомобильных дорог местного значения городского округа
ул. Революции (от ул. Заводская до ул. Овражная)		первая очередь
от ул.Юбилейная до Кладбища «Злобино» (с переводом в автомобильную дорогу с параметрами магистральной улицы общегородского значения)		расчетный срок
пр. Мира (в связи с организацией одностороннего движения)		расчетный срок
пр. Кирова (в связи с организацией одностороннего движения)		расчетный срок
на пересечении новой автомобильной дороги для грузового движения с автомобильной дорогой на Просницу и с автомобильной дорогой на микрорайон	Строительство развязки в одном уровне	первая очередь

Инва. № подл.	Подпись и дата
Взам. инв. №	Инва. № дубл.
Подпись и дата	Подпись и дата

Изм.	Лист	№ докум.	Подпись	Дата	206005	Лист
						4

Каринторф		
пр. Кирова, пр. Мира	Организация одностороннего движения	расчетный срок
новый жилой район, расположенный в микрорайоне №23 (см. Схемы Генерального плана)	Организация улично-дорожной сети в новых проектных жилых районах	первая очередь
новые жилые районы располагаются в микрорайонах №10, №13, №15 (см. Схемы Генерального плана)		первая очередь
новые жилые районы располагаются в микрорайонах №10, №12/1, №13, №14 и №15. (см. Схемы Генерального плана)		расчетный срок
Строительство пешеходного путепровода соединяющий 7 и 9 микрорайон	Строительство (реконструкция) мостовых сооружений	расчетный срок
Путепровод через узкоколейную ж/д на автодороге Киров – Кирово-Чепецк – Зуевка км 44		расчетный срок
Путепровод по ул. Вятской набережной		расчетный срок

2.2. Подпункт 5.3 «Размещение планируемых объектов капитального строительства в области газоснабжения» пункта 5 изложить в новой редакции:

5.3. Размещение планируемых объектов капитального строительства в области газоснабжения		
15-й микрорайон	Строительство газопроводов среднего давления	Первая очередь
Новая застройка, г. Кирово-Чепецк	Строительство газопроводов среднего давления для газоснабжения новой застройки	Первая очередь
Новая застройка, г. Кирово-Чепецк	Строительство 11 ГРП (перевод со среднего на низкое давление)	Первая очередь
Новая застройка, г. Кирово-Чепецк	Строительство газопроводов среднего давления для газоснабжения новой застройки (микрорайоны NN 14, 23, квартал Стародумово)	Расчетный срок
Новая застройка, г. Кирово-Чепецк	Строительство 5 ГРП (перевод со среднего на низкое давление)	Расчетный срок
МКР Каринторф	Строительство газопроводов среднего давления по ул. Октябрьская и строительство ГРП в районе перекрестка ул. Октябрьская и ул. Участковая для газоснабжения новой застройки	Расчетный срок

2.3. Подпункт 5.4 «Мероприятия в области связи» пункта 5 изложить в новой редакции:

5.4. Мероприятия в области связи		
г. Кирово-Чепецк	Увеличение мощности АТС до 35000 номеров	Первая очередь
г. Кирово-Чепецк	Увеличение сетей (оптоволокно)	Расчетный срок

Подпись и дата	Инва. № дубл.	Взам. инв. №	Подпись и дата	Инва. № подл.

Изм.	Лист	№ докум.	Подпись	Дата	206005	Лист 5

2.4. Подпункт 5.5 «Размещение планируемых объектов капитального строительства в области водоснабжения и водоотведения» пункта 5 изложить в новой редакции:

5.5. Размещение планируемых объектов капитального строительства в области водоснабжения и водоотведения

На территории г. Кирово-Чепецка	Строительство 6,27 км сетей водоснабжения	Первая очередь
На территории г. Кирово-Чепецка	Строительство 13 км сетей водоснабжения	Расчетный срок
На территории центрального поселка микрорайона Каринторф	Строительство 2,04 км сетей водоснабжения	Первая очередь
На территории г. Кирово-Чепецка	Строительство 18,25 км сетей водоснабжения	Расчетный срок
На территории очистных сооружений водозабора (ОСВ) МУП "Водоканал", на юго-востоке города Кирово-Чепецка	Реконструкция водопроводных очистных сооружений производительностью 40 тыс. куб. м/сутки со строительством системы очистки стоков после промывки фильтров	Первая очередь
На территории очистных сооружений водозабора (ОСВ) МУП "Водоканал", на юго-востоке города Кирово-Чепецка	Строительство дополнительного резервуара чистой воды на очистных сооружениях водозабора (ОСВ) города	Расчетный срок
Дюкером через р. Чепца, далее по пойме р. Чепца, а затем вдоль дороги Кирово-Чепецк - Каринторф - Слободской	Строительство двух водоводов от водозабора г. Кирово-Чепецка с прямым подключением к разводящим сетям поселка с закрытием существующей водоочистой станции микрорайона Каринторф	Первая очередь
На территории г. Кирово-Чепецка	Реконструкция водоразборной сети	Первая очередь
На территории г. Кирово-Чепецка	Строительство 7,67 км системы водоотведения	Первая очередь
На территории г. Кирово-Чепецка	Строительство 13 км системы водоотведения	Расчетный срок
На территории центрального поселка микрорайона Каринторф	Строительство 2,26 км системы водоотведения	Первая очередь
На территории г. Кирово-Чепецка	Строительство 9,33 км системы водоотведения	Расчетный срок
В южной части квартала Утробино рядом с производственной территорией ФГУ "ИК-11" (1), у дороги на г. Зуевку рядом с кварталом Утробино (1), в проектируемом юго-западном микрорайоне, южнее квартала Стародумово (1)	Строительство 3-х канализационных насосных станций	Первая очередь
В проектируемом юго-восточном микрорайоне, севернее квартала Северюхи (1), у дороги на Зуевку, недалеко от водозабора (1), в проектируемом юго-западном	Строительство 3-х канализационных камер гашения	Первая очередь

Инь. № подл.	Подпись и дата	Взам. инв. №	Инь. № дубл.	Подпись и дата

микрорайоне рядом с кварталом Стародумово (1)		
От КНС-10 до камеры гашения	Прокладка напорного канализационного коллектора D 426, L - 1159 п. м., 1183 п. м.	Первая очередь
В северной части г. Кирово-Чепецка	Реконструкция биологических очистных сооружений с заменой системы обеззараживания стоков	Первая очередь
В северо-западной части центрального микрорайона Каринторф	Реконструкция биологических очистных сооружений со строительством объектов доочистки сточных вод. С водопонижением иловых площадок и восстановлением двух иловых карт со стороны аэротенков	Первая очередь

2.5. Подпункт 6.3 «Размещение планируемых объектов капитального строительства в области образования» пункта 6 изложить в новой редакции:

6.3. Размещение планируемых объектов капитального строительства в области образования		
4-й микрорайон, между проспектом России и ул. Кооперативная	Строительство дошкольной образовательной организации муниципального значения на 116 мест	Первая очередь
ул. Ленина, д. 2/3; ул. Почтовая, д. 146	Реконструкция дошкольных образовательных организаций муниципального значения	Расчетный срок
ул. Вятская набережная, д. 5	Реконструкция общеобразовательной организации муниципального значения	Расчетный срок
<i>Районы проектируемой застройки:</i>		
23-й микрорайон (ул. Сергея Ожегова, д. 3)	Строительство дошкольной образовательной организации муниципального значения	Первая очередь
10-й микрорайон; 13-й микрорайон	Строительство общеобразовательных организаций муниципального значения	Расчетный срок
10-й микрорайон; 13-й микрорайон; 15-й микрорайон; квартал Г (на пересечении улиц Сосновой и Первомайской)	Строительство дошкольных образовательных организаций муниципального значения	Расчетный срок

2.6. Подпункт 6.4 «Размещение планируемых объектов капитального строительства в сфере здравоохранения» пункта 6 исключить.

2.7. Подпункт 6.5 «Размещение планируемых объектов капитального строительства в сфере культуры и досуга» пункта 6 изложить в новой редакции:

6.5. Размещение планируемых объектов капитального строительства в сфере культуры и досуга		
23-й микрорайон	Строительство центра культурного развития	Первая очередь
Микрорайон Каринторф	Строительство клуба	Расчетный срок
Место слияния рек Чепца и Вятка	Строительство «Гидропарка»	Расчетный срок
Место слияния рек Чепца и Вятка	Строительство парка аттракционов	Расчетный срок
Место слияния рек Чепца и Вятка	Строительство аквапаркового комплекса	Расчетный срок

Интв. № подл.	Интв. № дубл.	Интв. №	Интв. №
Изм.	Лист	№ докум.	Подпись

				206005		Лист
						7

14-й микрорайон, вдоль дороги на Просницу	Строительство центра культурного развития	Расчетный срок
парк Южный	Благоустройство общественных территорий	Первая очередь, расчетный срок
парк Комсомольский		Первая очередь, расчетный срок
сквер по ул. Первомайской		Первая очередь, расчетный срок
набережная по ул. Вятской		Первая очередь, расчетный срок
Набережной Арборетум		Первая очередь, расчетный срок

2.8. Подпункт 6.6 «Размещение планируемых объектов капитального строительства в области физической культуры и спорта» пункта 6 изложить в новой редакции:

6.6. Размещение планируемых объектов капитального строительства в области физической культуры и спорта

По ул. Заводская в спортивной зоне города	Строительство Ледового дворца	Первая очередь
По ул. Спортивной в спортивной зоне города	Строительство универсальной спортивно-игровой площадки	Расчетный срок
23-й микрорайон	Строительство физкультурно-оздоровительного комплекса с бассейном и спортивным залом	Расчетный срок
район Карпат	Строительство городского лыжного стадиона «Карпаты»	Расчетный срок
ул. Спортивная, соор. 1	Реконструкция футбольного поля – основного спортивного ядра	Расчетный срок
Территория пляжа	Строительство 2-х плоскостных сооружений - пляжный волейбол	Первая очередь
Район «Гидропарка»	Строительство физкультурно-оздоровительного комплекса, в том числе:	Расчетный срок
Район «Гидропарка»	Строительство бассейна 50 x 20	Расчетный срок
Район «Гидропарка»	Строительство бассейна 20 x 10	Расчетный срок
Район «Гидропарка»	Строительство комплексной открытой площадки (летняя: легкая атлетика; зимняя: бег на коньках, каток)	Расчетный срок
Район «Гидропарка»	Строительство плоскостного сооружения - площадка для картинга	Расчетный срок

2.9. Пункт 9 «Размещение планируемых объектов капитального строительства в области инженерной подготовки территории» изложить в новой редакции:

9. Размещение планируемых объектов капитального строительства в области инженерной подготовки территории

Территория г. Кирово-Чепецка	Строительство ливневой канализации 7 км	Расчетный срок
Территория г. Кирово-Чепецка	Строительство 1,2 км закрытых водостоков ливневой канализации	Первая очередь
Территория микрорайона Каринторф	Строительство 1,6 км закрытых водостоков ливневой канализации	Первая очередь
Территория г. Кирово-Чепецка	Строительство 15,8 км закрытых водостоков ливневой канализации	Расчетный срок
Территория микрорайона Каринторф	Строительство 0,84 км закрытых водостоков ливневой канализации	Расчетный срок
Территория г. Кирово-Чепецка	Строительство 0,2 км открытых	Расчетный срок

Инов. № подл.	Подпись и дата	Взам. инв. №	Инов. № дубл.	Подпись и дата

Изм.	Лист	№ докум.	Подпись	Дата	206005	Лист 8

	водостоков ливневой канализации	
Территория микрорайона Каринторф	Строительство 2,8 км открытых водостоков ливневой канализации	Расчетный срок
Территория г. Кирово-Чепецка	Строительство 0,4 км напорных коллекторов ливневой канализации	Первая очередь
Территория г. Кирово-Чепецка	Строительство 1,2 км напорных коллекторов ливневой канализации	Расчетный срок
ул. Терещенко, район "Гидропарка"	Строительство насосной станции ливневой канализации	Первая очередь
ул. Терещенко, район "Гидропарка"	Строительство камеры гашения ливневой канализации	Первая очередь
Пересечение ул. Энергетиков и Профсоюзная (1), район квартала Утробино (1)	Строительство 2-х насосных станций ливневой канализации	Расчетный срок
Пересечение ул. Профсоюзная и Парковая (1), район квартала Утробино (1)	Строительство 2-х камер гашения ливневой канализации	Расчетный срок
Берег р. Елховка в районе производственной базы ОАО "КЧУС + К" (площадка на ул. Вокзальная) (1); берег р. Вятка по ул. Чепецкая (1); берег р. Чепца в районе ул. Луначарского (1); берег р. Чепца в районе Боево (1)	Строительство 4-х очистных сооружений ливневой канализации	Первая очередь
Берег старицы р. Вятка по ул. Парковая в районе очистных сооружений МУП "Водоканал"	Строительство очистных сооружений ливневой канализации	Расчетный срок
Берег р. Елховка в районе квартала Стародумово	Строительство локальных очистных сооружений ливневой канализации	Расчетный срок
Берег р. Вятка от ул. Чепецкая до ул. Первомайская	Строительство 895 м берегоукрепительной набережной	Первая очередь
Берег р. Вятка от ул. Первомайская до городского пляжа	Строительство 858 м набережной	Расчетный срок
Территория проектируемого "Гидропарка"	Строительство 6,2 га искусственных прудов-бассейнов	Расчетный срок

2.10. Подпункт 9.1 «Мероприятия в сфере инженерной подготовки территории» пункта 9 изложить в новой редакции:

9.1. Мероприятия в сфере инженерной подготовки территории

Районы улиц Речная, Я.Ф. Терещенко, Вятская Набережная, болота городского парка, узкоколейной железной дороги, торфосклада ТЭЦ-3, район р. Елховка	Реконструкция (модернизация) 9 существующих выпусков поверхностных сточных вод	Расчетный срок
г. Кирово-Чепецк	Реконструкция существующей сети ливневой канализации	Первая очередь, расчетный срок
Берег р. Вятка от производственной территории ФГУ "ИК-5" до ул. Чепецкая	Проведение мероприятий по берегоукреплению 250 м обрывистого берега р. Вятка	Расчетный срок
Берег р. Чепца от городского	Благоустройство 2,0 км береговой полосы	Расчетный срок

Подпись и дата	Инва. № дубл.	Взам. инв. №	Подпись и дата	Инва. № подл.

пляжа до ж/д моста МКР N 6	р. Чепца	
Золоотвал от ТЭЦ-3, расположенный выше ул. Лесная	Проведение мероприятий по рекультивации 61 га отработанного золоотвала	Первая очередь
Золоотвал от ТЭЦ-3, расположенный ниже ул. Лесная	Проведение мероприятий по рекультивации 26,8 га отработанного золоотвала	Расчетный срок
Территория бывшего колбасного цеха	Проведение мероприятий по рекультивации 1 га нарушенных территорий	Первая очередь
Территория существующего городского пляжа	Благоустройство 3,8 га городского пляжа	Первая очередь
Микрорайон Каринторф	Проведение мероприятий по благоустройству 0,7 га городских водоемов	Расчетный срок
Река Елховка	Проведение мероприятий по благоустройству 2,5 км городских водотоков	Расчетный срок
Река Вятка, район колонии ФГУ "ИК 5"	Проведение мероприятий по расчистке 0,8 км русла р. Вятка	Расчетный срок
Озеро Ивановское	Проведение мероприятий по расчистке и углублению дна оз. Ивановское, площадью 35 га	Расчетный срок
Южный район нового строительства (МКР NN 10, 12/1, 12/2, 13)	Проведение инженерной подготовки территорий с уклонами поверхности более 10%, предлагаемых проектом под застройку, на площади 1,9 га	Первая очередь
Южный район нового строительства (МКР NN 10, 12/1, 12/2, 13)	Проведение инженерной подготовки территорий с уклонами поверхности более 10%, предлагаемых проектом под застройку, на площади 61,2 га	Расчетный срок

Изменение № 2: в графические материалы к Положению о территориальном планировании внести следующие изменения:

1. «Схема планируемых границ функциональных зон» изложить в новой редакции. Прилагается.
2. «Схема зон планируемого размещения объектов капитального строительства федерального, регионального и местного значения» изложить в новой редакции. Прилагается.
3. «Схема границ территорий, подверженных риску возникновения чрезвычайных ситуаций природного и техногенного характера и воздействия их последствий» изложить в новой редакции. Прилагается.
4. «Схема развития транспортной инфраструктуры» изложить в новой редакции. Прилагается.

Инь. № подл.	Подпись и дата
Взам. инв. №	Инь. № дубл.
Подпись и дата	Подпись и дата

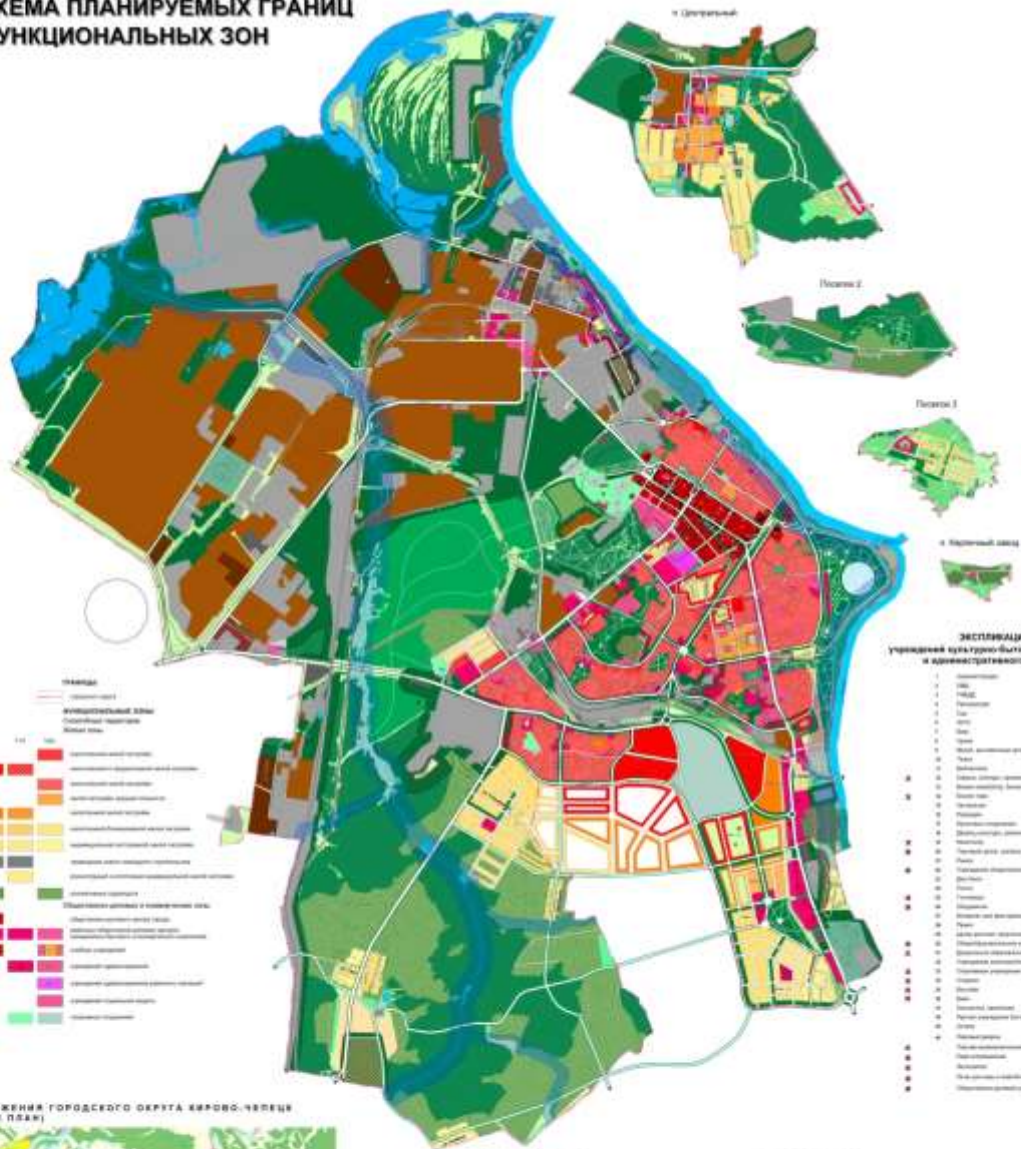
Изм.	Лист	№ докум.	Подпись	Дата	206005	Лист
						10



ГОРОДСКОЙ ОКРУГ КИРОВО-ЧЕПЕЦК ГЕНЕРАЛЬНЫЙ ПЛАН

СХЕМА ПЛАНИРУЕМЫХ ГРАНИЦ ФУНКЦИОНАЛЬНЫХ ЗОН

03.02.2010



Легенда

Функциональные зоны

Зеленый	Зеленый пояс
Желтый	Зона размещения объектов складского назначения
Оранжевый	Зона размещения объектов складского назначения
Коричневый	Зона размещения объектов складского назначения
Красный	Зона размещения объектов складского назначения
Розовый	Зона размещения объектов складского назначения
Фиолетовый	Зона размещения объектов складского назначения
Синий	Зона размещения объектов складского назначения
Серый	Зона размещения объектов складского назначения
Белый	Зона размещения объектов складского назначения

ЭКСПЛИКАЦИЯ

Уточненный культурно-бытовой облик населенных пунктов и административного назначения

1	Зеленый пояс
2	Желтый
3	Оранжевый
4	Коричневый
5	Красный
6	Розовый
7	Фиолетовый
8	Синий
9	Серый
10	Белый
11	Зеленый
12	Желтый
13	Оранжевый
14	Коричневый
15	Красный
16	Розовый
17	Фиолетовый
18	Синий
19	Серый
20	Белый
21	Зеленый
22	Желтый
23	Оранжевый
24	Коричневый
25	Красный
26	Розовый
27	Фиолетовый
28	Синий
29	Серый
30	Белый

СХЕМА РАСПОЛОЖЕНИЯ ГОРОДСКОГО ОКРУГА КИРОВО-ЧЕПЕЦК (СИТУАЦИОННЫЙ ПЛАН)



Легенда

Регулируемые территории

Зеленый	Зеленый пояс
Желтый	Зона размещения объектов складского назначения
Оранжевый	Зона размещения объектов складского назначения
Коричневый	Зона размещения объектов складского назначения
Красный	Зона размещения объектов складского назначения
Розовый	Зона размещения объектов складского назначения
Фиолетовый	Зона размещения объектов складского назначения
Синий	Зона размещения объектов складского назначения
Серый	Зона размещения объектов складского назначения
Белый	Зона размещения объектов складского назначения

Территории административного назначения

Зеленый	Зеленый пояс
Желтый	Зона размещения объектов складского назначения
Оранжевый	Зона размещения объектов складского назначения
Коричневый	Зона размещения объектов складского назначения
Красный	Зона размещения объектов складского назначения
Розовый	Зона размещения объектов складского назначения
Фиолетовый	Зона размещения объектов складского назначения
Синий	Зона размещения объектов складского назначения
Серый	Зона размещения объектов складского назначения
Белый	Зона размещения объектов складского назначения

ИЗДАНИЕ	№	ДАТА
1		

Инт. № подл.	Подпись и дата
Взам. инв. №	Инт. № дубл.
Подпись и дата	Подпись и дата

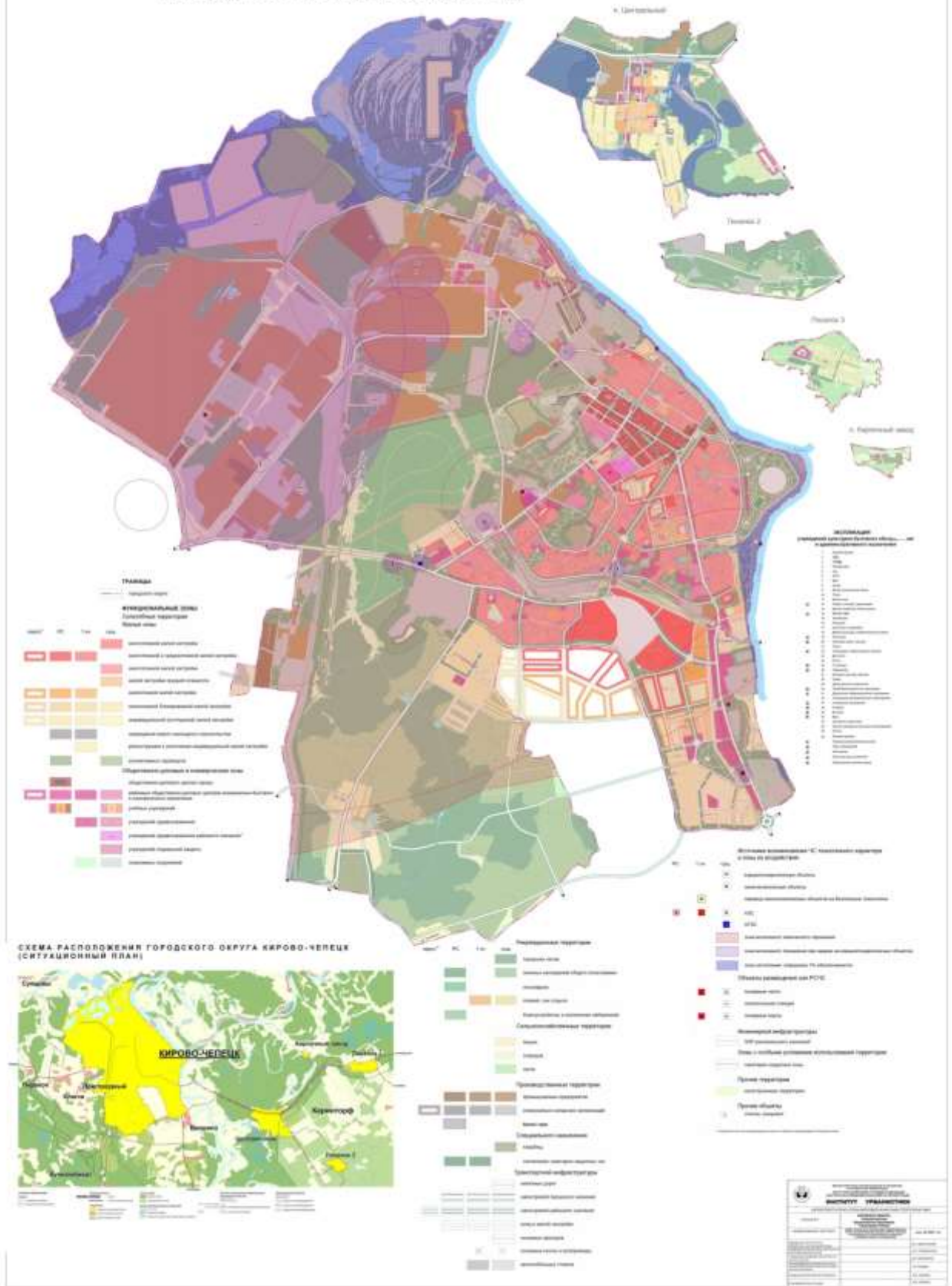
Изм.	Лист	№ докум.	Подпись	Дата

206005



ГОРОДСКОЙ ОКРУГ КИРОВО-ЧЕПЕЦК ГЕНЕРАЛЬНЫЙ ПЛАН

СХЕМА ГРАНИЦ ТЕРРИТОРИЙ, ПОДВЕРЖЕННЫХ РИСКУ ВОЗНИКНОВЕНИЯ ЧРЕЗВЫЧАЙНЫХ СИТУАЦИЙ ПРИРОДНОГО И ТЕХНОГЕННОГО ХАРАКТЕРА И ВОЗДЕЙСТВИЯ ИХ ПОСЛЕДСТВИЙ



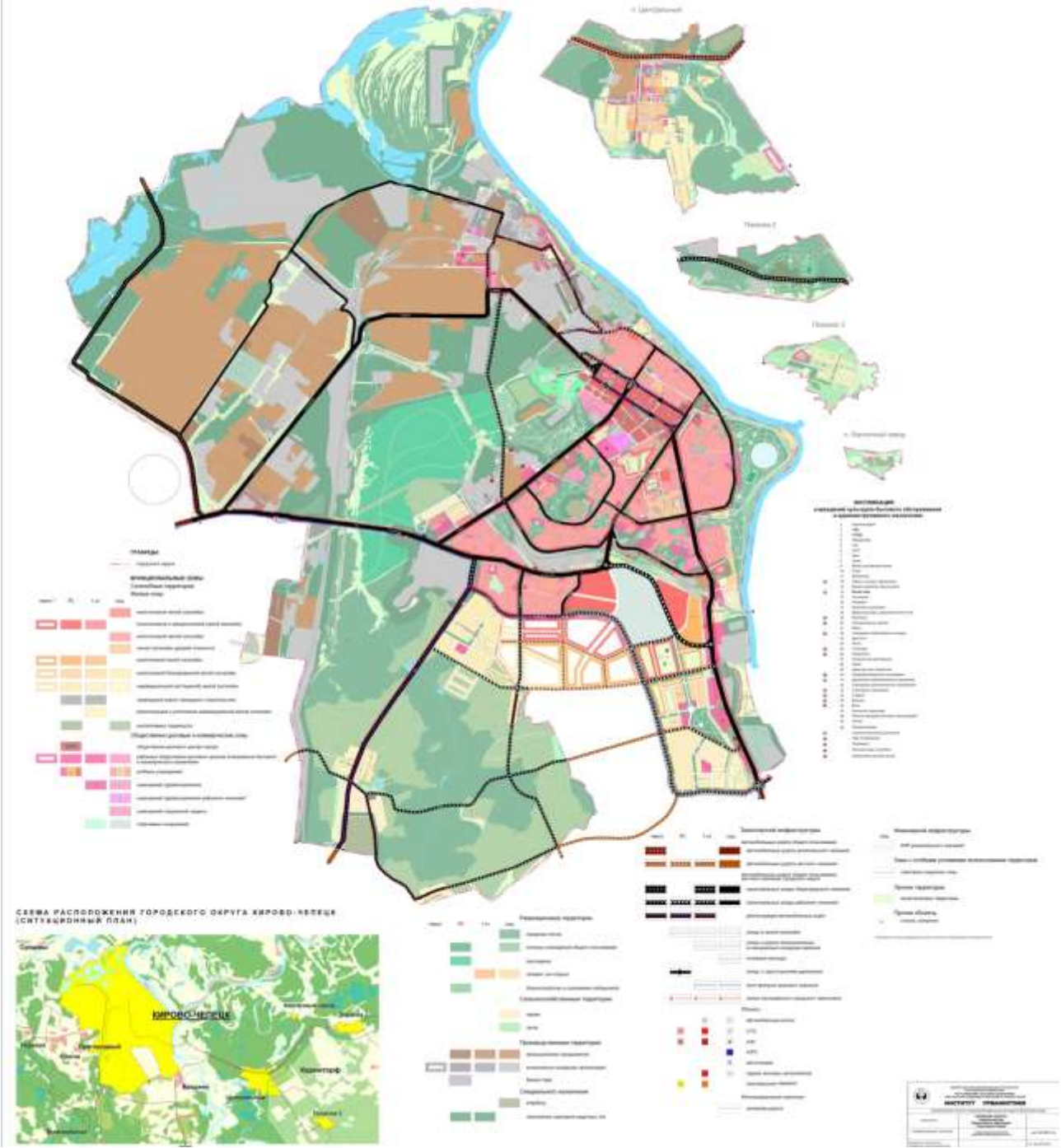
Изн.	Лист	№ докум.	Подпись	Дата
Изн.	Лист	№ докум.	Подпись	Дата

Изн.	Лист	№ докум.	Подпись	Дата

206005



**ГОРОДСКОЙ ОКРУГ КИРОВО-ЧЕПЕЦК ГЕНЕРАЛЬНЫЙ ПЛАН
СХЕМА РАЗВИТИЯ ОБЪЕКТОВ ТРАНСПОРТНОЙ ИНФРАСТРУКТУРЫ**



Инов. № подл.	Подпись и дата
Взам. инв. №	Инов. № дубл.
Подпись и дата	Подпись и дата

Изм.	Лист	№ докум.	Подпись	Дата
------	------	----------	---------	------

206005