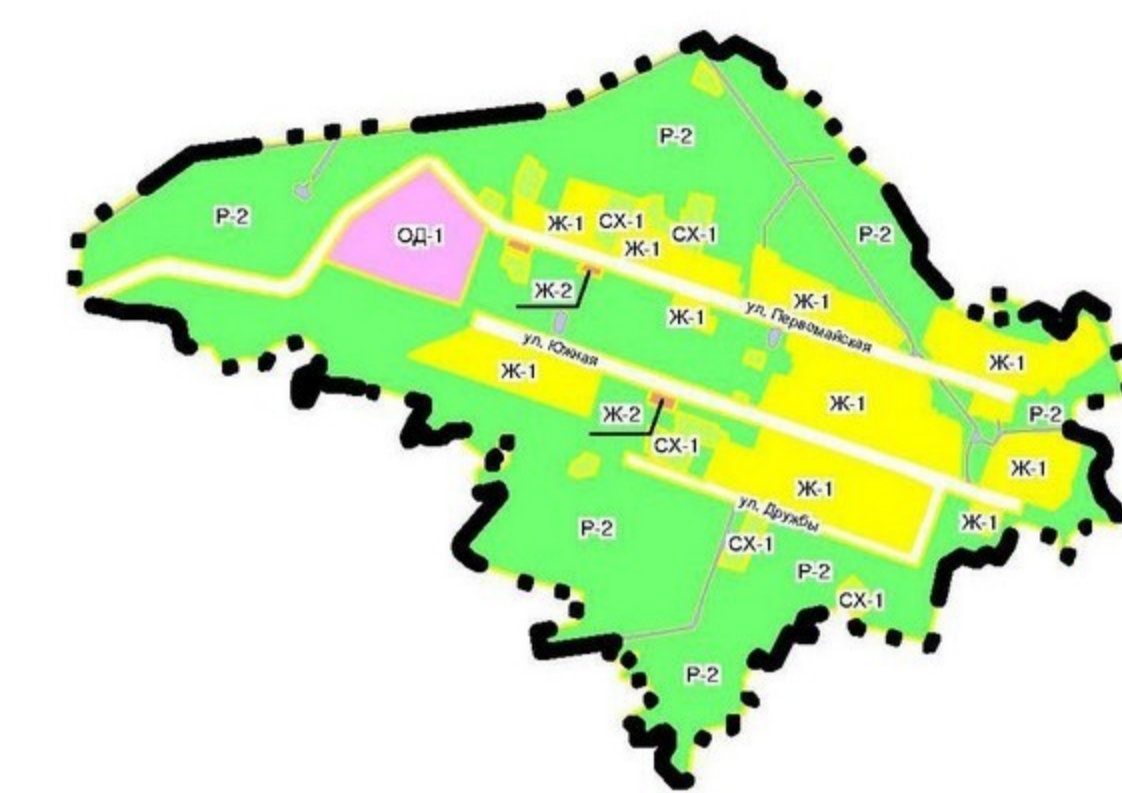
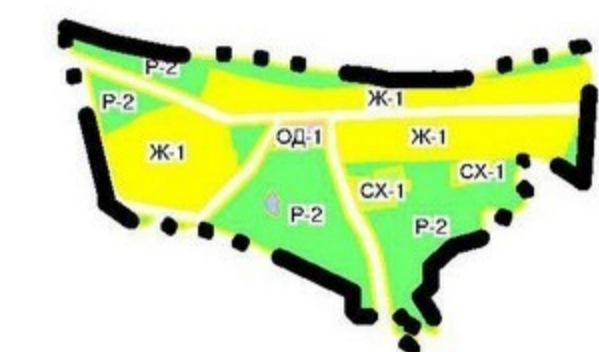
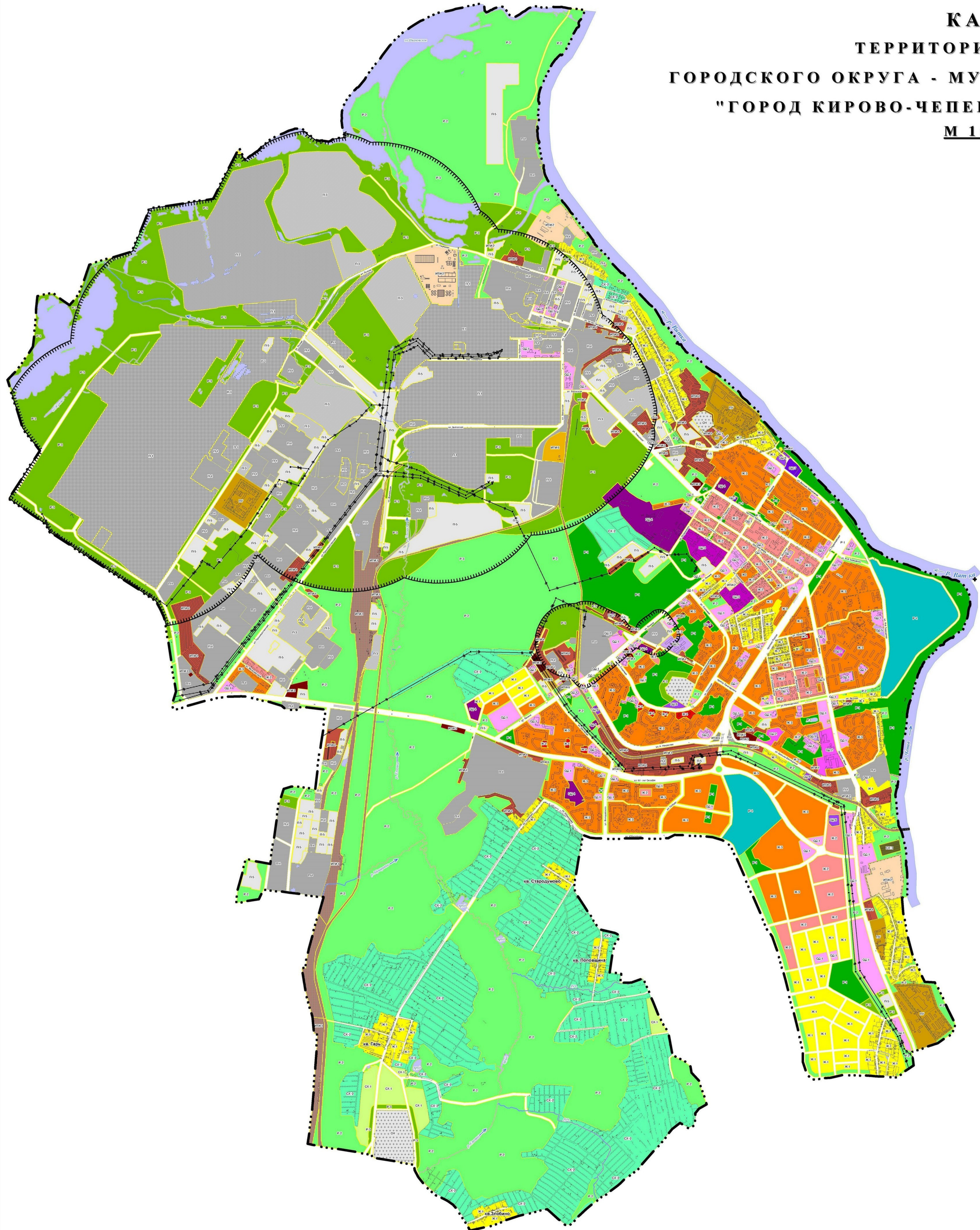


**КАРТА
ТЕРРИТОРИАЛЬНЫХ ЗОН
ГОРОДСКОГО ОКРУГА - МУНИЦИПАЛЬНОЕ ОБРАЗОВАНИЕ
"ГОРОД КИРОВО-ЧЕПЕЦК" КИРОВСКОЙ ОБЛАСТИ
М 1:10000**



Условные обозначения

- Территориальные зоны**
- Жилые зоны**
- Ж-1. Зона застройки индивидуальными жилыми домами (городские поселения и близокотрактные)
 - Ж-2. Зона застройки многоквартирными жилыми домами (высотостроительные до 4-х этажей)
 - Ж-3. Зона застройки среднэтажными и многоэтажными жилыми домами (5 - 9 этажей)
 - Ж-4. Зона застройки многоквартирными жилыми домами (более 9 этажей)
- Общественно-деловые зоны**
- ОД-1. Зона делового, общественного и коммерческого назначения
 - ОД-2. Зона объектов профессионального образования
 - ОД-3. Зона объектов здравоохранения
 - ОД-4. Зона спортивных сооружений
 - ОД-5. Зона объектов социального и коммунально-бытового назначения
 - ОД-6. Зона культурных объектов и сооружений
 - ОД-7. Зона объектов историко-культурного и эстетического значения
- Производственные зоны**
- П-1. Зона предприятий I класса опасности
 - П-2. Зона предприятий II класса опасности
 - П-3. Зона предприятий III класса опасности
 - П-4. Зона предприятий IV класса опасности
 - П-5. Зона предприятий V класса опасности
- Зоны транспортной и инженерной инфраструктуры**
- ИТИ-1. Зона железнодорожного транспорта
 - ИТИ-2. Зона инженерных сооружений
 - ИТИ-3. Зона автомобильного транспорта
 - ИТИ-4. Зона кооперативных капитальных гаражей сменного автотранспорта
 - ИТИ-5. Зона кооперативных временных гаражей сменного автотранспорта
 - ИТИ-6. Зона открытых охраняемых автостоянок
- Рекреационные зоны**
- Р-1. Зона городских парков, скверов, бульваров и набережных
 - Р-2. Зона рекреационных ландшафтов
 - Р-3. Зона озеленения СЗЗ
 - Р-4. Зона универсальных спортивно-рекреационных комплексов
- Зоны сельскохозяйственного использования**
- СХ-1. Зона сельскохозяйственного использования
 - СХ-2. Зона садово-дачной застройки
 - СХ-3. Зона овощных кладовок
- Зона специального назначения**
- СН. Зона специального назначения
- Зона пенитенциарных учреждений**
- ПУ. Зона пенитенциарных учреждений
- Территории общего пользования, не входящие в территориальные зоны**
- Территории, занятые водными объектами
 - Территории, занятые улицами, проездами, автомобильными дорогами местного значения
 - Граница города Кирова-Чепецка
 - Санитарно-защитная зона (расчётная) предприятий

				С-16-055-01
				Принята в качестве основы для застройки городского округа по территориальному образованию "Город Кирова-Чепецк" Кировской области
Итого	2011	2012	2013	2014
СЗЗ	1000	1000	1000	1000
Итого	1000	1000	1000	1000
				Карта градостроительного зонирования
				Выда: территориальных зон М 1:10000
				ОАО "Кировоградстрой"