

**ОПИСАНИЕ МЕСТОПОЛОЖЕНИЯ ГРАНИЦ**  
**Зона малоэтажной жилой застройки (усадебный тип) (Ж-1)**

(наименование объекта, местоположение границ которого описано (далее - объект))

**Раздел 1**

**Сведения об объекте**

№ п/п	Характеристики объекта	Описание характеристик
1	2	3
1	Местоположение объекта	Кировская область, г Кирово-Чепецк
2	Площадь объекта ± величина погрешности определения площади (Р ± ΔР)	2 537 738 м <sup>2</sup> ± 260 м <sup>2</sup>
3	Иные характеристики объекта	<p>Вид объекта реестра границ: Территориальная зона</p> <p>Виды разрешенного использования земельных участков, расположенных в территориальной зоне:</p> <p>Основной вид разрешенного использования: Для индивидуального жилищного строительства</p> <p>Предельные размеры участков: максимальный = 1 000,00 минимальный = 600,00</p> <p>Основной вид разрешенного использования: Для ведения личного подсобного хозяйства (приусадебный земельный участок)</p> <p>Предельные размеры участков: максимальный = 1 500,00 минимальный = 600,00</p> <p>Основной вид разрешенного использования: Блокированная жилая застройка</p> <p>Предельные размеры участков: максимальный = 1 000,00 минимальный = 150,00</p> <p>Основной вид разрешенного использования: Бытовое обслуживание</p> <p>Предельные размеры участков: максимальный = 5 000,00 минимальный = 300,00</p> <p>Основной вид разрешенного использования: Здравоохранение</p> <p>Предельные размеры участков: максимальный = 5 000,00 минимальный = 500,00</p> <p>Основной вид разрешенного использования: Образование и просвещение</p> <p>Предельные размеры участков: максимальный = 30 000,00 минимальный = 900,00</p> <p>Основной вид разрешенного использования: Магазины</p> <p>Предельные размеры участков: максимальный = 500,00 минимальный = 324,00</p> <p>Основной вид разрешенного использования: Спорт</p> <p>Предельные размеры участков: максимальный = 5 000,00 минимальный = 25,00</p> <p>Основной вид разрешенного использования: Обеспечение внутреннего правопорядка</p> <p>Предельные размеры участков: максимальный = 5 000,00 минимальный = 900,00</p> <p>Основной вид разрешенного использования: Запас</p> <p>Условно разрешенный вид разрешенного использования: Малоэтажная многоквартирная жилая застройка</p> <p>Предельные размеры участков: максимальный = 3 000,00 минимальный = 625,00</p> <p>Условно разрешенный вид разрешенного использования: Хранение автотранспорта</p> <p>Предельные размеры участков: максимальный = 1 500,00 минимальный = 100,00</p> <p>Условно разрешенный вид разрешенного использования: Коммунальное обслуживание</p> <p>Предельные размеры участков: максимальный = 5 000,00 минимальный = 150,00</p> <p>Условно разрешенный вид разрешенного использования: Социальное обслуживание</p> <p>Предельные размеры участков: максимальный = 5 000,00 минимальный = 900,00</p> <p>Условно разрешенный вид разрешенного использования: Магазины</p> <p>Предельные размеры участков: максимальный = 2 500,00</p>

**ОПИСАНИЕ МЕСТОПОЛОЖЕНИЯ ГРАНИЦ**  
**Зона малоэтажной жилой застройки (усадебный тип) (Ж-1)**

(наименование объекта, местоположение границ которого описано (далее - объект))

**Раздел 1**

**Сведения об объекте**

№ п/п	Характеристики объекта	Описание характеристик
1	2	3
		минимальный = 500,00 Условно разрешенный вид разрешенного использования: Общественное питание Предельные размеры участков: максимальный = 3 000,00 минимальный = 400,00 Условно разрешенный вид разрешенного использования: Спорт Предельные размеры участков: максимальный = 10 000,00 минимальный = 400,00 Условно разрешенный вид разрешенного использования: Связь Предельные размеры участков: максимальный = 5 000,00 минимальный = 150,00

**Раздел 2**

**Сведения о местоположении границ объекта**

<b>1. Система координат</b> МСК-43, зона 2					
<b>2. Сведения о характерных точках границ объекта</b>					
Обозначение характерных точек границ	Координаты, м		Метод определения координат характерной точки	Средняя квадратическая погрешность положения характерной точки (Mt), м	Описание обозначения точки на местности (при наличии)
	X	Y			
1	2	3	4	5	6
—	—	—	—	—	—
<b>3. Сведения о характерных точках части (частей) границы объекта</b>					
1	2	3	4	5	6
Часть № 1					
1	575 971,88	2 223 153,85	Картометрический метод	1,00	—
2	575 955,64	2 223 188,21		1,00	
3	575 945,00	2 223 207,01		1,00	
4	575 943,77	2 223 210,88		1,00	
5	575 950,34	2 223 236,76		1,00	
6	575 951,39	2 223 238,23		1,00	
7	575 955,84	2 223 247,97		1,00	
8	575 965,46	2 223 250,34		1,00	
9	575 986,75	2 223 237,62		1,00	
10	575 992,33	2 223 233,20		1,00	
11	576 004,77	2 223 233,73		1,00	
12	576 011,38	2 223 235,10		1,00	
13	576 015,06	2 223 235,89		1,00	
14	576 044,33	2 223 242,66		1,00	
15	576 089,33	2 223 260,64		1,00	
16	576 105,01	2 223 270,05		1,00	
17	576 110,15	2 223 272,36		1,00	
18	576 117,58	2 223 278,50		1,00	
19	576 123,73	2 223 285,86		1,00	
20	576 157,48	2 223 330,83		1,00	
21	576 120,70	2 223 395,10		1,00	
22	576 091,81	2 223 459,86		1,00	
23	576 081,16	2 223 449,71		1,00	
24	576 070,80	2 223 443,67		1,00	
25	576 034,54	2 223 422,53		1,00	
26	576 042,14	2 223 409,18		1,00	
27	576 023,32	2 223 393,92		1,00	
28	576 018,05	2 223 380,15		1,00	
29	575 909,45	2 223 233,74		1,00	
30	575 898,55	2 223 233,10		1,00	
31	575 885,97	2 223 239,62		1,00	
32	575 890,78	2 223 225,73		1,00	
33	575 896,01	2 223 206,09		1,00	
34	576 030,92	2 223 006,89		1,00	
35	576 058,20	2 222 973,33		1,00	
36	576 063,63	2 222 977,82		1,00	
37	576 070,87	2 222 983,27		1,00	
38	576 074,10	2 222 984,90		1,00	
39	576 086,88	2 223 008,10		1,00	
40	576 091,14	2 223 016,53		1,00	
41	576 097,36	2 223 013,16		1,00	
42	576 099,14	2 223 011,44		1,00	
43	576 106,56	2 223 007,89		1,00	

**Раздел 2**

**Сведения о местоположении границ объекта**

<b>1</b>	<b>2</b>	<b>3</b>	<b>4</b>	<b>5</b>	<b>6</b>
44	576 123,08	2 223 000,24	Картометрический метод	1,00	—
45	576 123,93	2 222 999,57		1,00	
46	576 114,65	2 222 981,33		1,00	
47	576 135,40	2 222 972,85		1,00	
48	576 138,27	2 222 971,26		1,00	
49	576 152,69	2 222 984,21		1,00	
50	576 167,66	2 222 990,85		1,00	
51	576 182,62	2 222 985,48		1,00	
52	576 181,14	2 222 981,60		1,00	
53	576 177,29	2 222 975,72		1,00	
54	576 207,06	2 222 955,71		1,00	
55	576 224,39	2 222 944,16		1,00	
56	576 288,51	2 222 901,57		1,00	
57	576 301,12	2 222 893,17		1,00	
58	576 330,18	2 222 862,36		1,00	
59	576 350,05	2 222 841,26		1,00	
60	576 349,20	2 222 836,93		1,00	
61	576 354,72	2 222 828,88		1,00	
62	576 360,31	2 222 824,21		1,00	
63	576 367,65	2 222 827,98		1,00	
64	576 374,16	2 222 808,85		1,00	
65	576 377,19	2 222 806,23		1,00	
66	576 387,19	2 222 779,90		1,00	
67	576 377,34	2 222 775,57		1,00	
68	576 376,03	2 222 774,68		1,00	
69	576 367,45	2 222 770,52		1,00	
70	576 370,02	2 222 765,03		1,00	
71	576 375,80	2 222 754,01		1,00	
72	576 414,31	2 222 671,37		1,00	
73	576 414,49	2 222 666,71		1,00	
74	576 424,89	2 222 655,78		1,00	
75	576 479,06	2 222 686,11		1,00	
76	576 481,71	2 222 696,22		1,00	
77	576 467,81	2 222 748,00		1,00	
78	576 464,10	2 222 763,23		1,00	
79	576 458,06	2 222 777,21		1,00	
80	576 444,57	2 222 811,68		1,00	
81	576 438,20	2 222 823,32		1,00	
82	576 427,88	2 222 835,49		1,00	
83	576 405,80	2 222 868,28		1,00	
84	576 380,24	2 222 901,25		1,00	
85	576 370,01	2 222 914,56		1,00	
86	576 362,01	2 222 926,13		1,00	
87	576 346,00	2 222 950,11		1,00	
88	576 319,56	2 222 979,38		1,00	
89	576 305,22	2 222 993,23		1,00	
90	576 298,33	2 223 001,04		1,00	
91	576 295,02	2 223 003,58		1,00	
92	576 271,43	2 223 012,80	1,00		
93	576 261,23	2 223 016,10	1,00		
94	576 251,40	2 223 020,42	1,00		
95	576 207,77	2 223 041,10	1,00		
96	576 201,88	2 223 043,71	1,00		
97	576 109,04	2 223 085,10	1,00		
1	575 971,88	2 223 153,85	1,00		

## Раздел 2

## Сведения о местоположении границ объекта

1	2	3	4	5	6
Часть № 2					
98	578 058,38	2 229 374,54	Картометрический метод	1,00	—
99	578 034,28	2 229 398,17		1,00	
100	577 798,24	2 229 629,10		1,00	
101	577 774,15	2 229 650,84		1,00	
102	577 755,12	2 229 667,79		1,00	
103	577 719,68	2 229 626,16		1,00	
104	577 777,09	2 229 571,04		1,00	
105	577 789,68	2 229 556,70		1,00	
106	577 841,18	2 229 504,15		1,00	
107	577 844,63	2 229 500,49		1,00	
108	577 886,74	2 229 457,26		1,00	
109	577 892,00	2 229 452,31		1,00	
110	577 910,04	2 229 456,26		1,00	
111	577 919,49	2 229 445,18		1,00	
112	577 954,46	2 229 414,71		1,00	
113	577 962,20	2 229 394,52		1,00	
114	578 003,93	2 229 360,87		1,00	
115	578 011,35	2 229 353,69		1,00	
116	578 018,07	2 229 349,05		1,00	
117	578 023,40	2 229 343,49		1,00	
118	578 026,18	2 229 346,04		1,00	
119	578 031,50	2 229 341,87		1,00	
120	578 019,66	2 229 325,34		1,00	
121	577 983,82	2 229 293,68		1,00	
122	577 952,18	2 229 298,42		1,00	
123	577 938,36	2 229 275,88		1,00	
124	577 909,76	2 229 288,35		1,00	
125	577 903,95	2 229 267,44		1,00	
126	577 889,23	2 229 183,00		1,00	
127	577 938,81	2 229 157,77		1,00	
128	577 978,10	2 229 134,30		1,00	
129	577 996,26	2 229 123,36	1,00		
130	578 015,00	2 229 112,00	1,00		
131	578 033,45	2 229 102,52	1,00		
132	578 064,73	2 229 084,99	1,00		
133	578 079,66	2 229 111,34	1,00		
134	578 080,74	2 229 110,72	1,00		
135	578 082,54	2 229 113,46	1,00		
136	578 086,57	2 229 111,14	1,00		
137	578 085,01	2 229 108,58	1,00		
138	578 095,82	2 229 102,33	1,00		
139	578 111,89	2 229 125,08	1,00		
140	578 162,59	2 229 214,33	1,00		
141	578 177,25	2 229 239,65	1,00		
142	578 185,83	2 229 256,98	1,00		
98	578 058,38	2 229 374,54	1,00		
Часть № 3					
143	579 593,40	2 218 050,66	Картометрический метод	1,00	—
144	579 598,66	2 218 039,35		1,00	
145	579 609,57	2 218 015,88		1,00	
146	579 625,35	2 217 980,39		1,00	
147	579 631,49	2 217 966,37		1,00	
148	579 637,14	2 217 953,47		1,00	
149	579 644,94	2 217 935,71		1,00	

**Раздел 2**

**Сведения о местоположении границ объекта**

<b>1</b>	<b>2</b>	<b>3</b>	<b>4</b>	<b>5</b>	<b>6</b>
150	579 662,12	2 217 907,66	Картометрический метод	1,00	—
151	579 665,67	2 217 909,49		1,00	
152	579 702,70	2 217 927,11		1,00	
153	579 685,48	2 217 976,15		1,00	
154	579 680,62	2 217 988,94		1,00	
155	579 659,81	2 218 033,56		1,00	
156	579 651,88	2 218 055,92		1,00	
157	579 644,42	2 218 076,98		1,00	
158	579 643,04	2 218 081,32		1,00	
159	579 647,82	2 218 092,36		1,00	
160	579 645,28	2 218 127,67		1,00	
161	579 641,19	2 218 143,46		1,00	
162	579 585,35	2 218 244,51		1,00	
163	579 583,37	2 218 251,00		1,00	
164	579 583,23	2 218 254,55		1,00	
165	579 578,60	2 218 265,43		1,00	
166	579 571,41	2 218 276,04		1,00	
167	579 568,63	2 218 282,04		1,00	
168	579 566,69	2 218 285,37		1,00	
169	579 562,39	2 218 291,62		1,00	
170	579 550,30	2 218 311,22		1,00	
171	579 544,47	2 218 326,68		1,00	
172	579 533,24	2 218 342,77		1,00	
173	579 530,02	2 218 350,91		1,00	
174	579 526,43	2 218 359,91		1,00	
175	579 524,45	2 218 364,89		1,00	
176	579 517,74	2 218 386,13		1,00	
177	579 515,94	2 218 391,15		1,00	
178	579 512,35	2 218 402,73		1,00	
179	579 511,57	2 218 404,81		1,00	
180	579 511,16	2 218 409,28		1,00	
181	579 503,71	2 218 432,27		1,00	
182	579 506,95	2 218 433,54		1,00	
183	579 504,69	2 218 440,43		1,00	
184	579 500,18	2 218 452,72		1,00	
185	579 497,20	2 218 466,23		1,00	
186	579 491,78	2 218 476,03		1,00	
187	579 458,03	2 218 465,16		1,00	
188	579 455,15	2 218 474,69		1,00	
189	579 474,00	2 218 495,82		1,00	
190	579 480,18	2 218 516,05		1,00	
191	579 478,20	2 218 527,16		1,00	
192	579 480,31	2 218 534,66		1,00	
193	579 478,83	2 218 539,36		1,00	
194	579 475,37	2 218 548,90		1,00	
195	579 464,81	2 218 565,21		1,00	
196	579 460,74	2 218 576,94		1,00	
197	579 461,39	2 218 579,03		1,00	
198	579 459,81	2 218 582,29	1,00		
199	579 455,78	2 218 593,30	1,00		
200	579 451,54	2 218 602,90	1,00		
201	579 448,24	2 218 609,87	1,00		
202	579 441,90	2 218 617,79	1,00		
203	579 432,85	2 218 613,41	1,00		
204	579 326,85	2 218 561,52	1,00		

**Раздел 2**

<b>Сведения о местоположении границ объекта</b>					
<b>1</b>	<b>2</b>	<b>3</b>	<b>4</b>	<b>5</b>	<b>6</b>
205	579 336,36	2 218 544,26	Картометрический метод	1,00	—
206	579 350,83	2 218 518,43		1,00	
207	579 359,07	2 218 504,36		1,00	
208	579 398,69	2 218 436,89		1,00	
209	579 404,58	2 218 426,60		1,00	
210	579 414,18	2 218 410,14		1,00	
211	579 418,62	2 218 402,55		1,00	
212	579 431,19	2 218 381,31		1,00	
213	579 432,64	2 218 378,21		1,00	
214	579 433,91	2 218 375,74		1,00	
215	579 445,67	2 218 355,15		1,00	
216	579 451,94	2 218 342,99		1,00	
217	579 458,74	2 218 329,79		1,00	
218	579 466,47	2 218 314,78		1,00	
219	579 481,11	2 218 282,99		1,00	
220	579 485,16	2 218 275,29		1,00	
221	579 506,56	2 218 236,19		1,00	
222	579 516,61	2 218 216,60		1,00	
223	579 519,63	2 218 211,52		1,00	
224	579 526,86	2 218 195,18		1,00	
225	579 535,87	2 218 177,18		1,00	
226	579 544,64	2 218 157,50		1,00	
227	579 550,31	2 218 145,63		1,00	
228	579 561,98	2 218 121,05		1,00	
229	579 565,12	2 218 113,90		1,00	
230	579 574,30	2 218 092,64		1,00	
231	579 579,42	2 218 081,39		1,00	
143	579 593,40	2 218 050,66		1,00	
<b>Часть № 4</b>					
232	576 459,60	2 222 805,64	Картометрический метод	1,00	—
233	576 465,94	2 222 783,05		1,00	
234	576 475,10	2 222 750,79		1,00	
235	576 476,62	2 222 750,23		1,00	
236	576 517,94	2 222 819,78		1,00	
237	576 584,09	2 222 873,49		1,00	
238	576 586,11	2 222 875,17		1,00	
239	576 616,69	2 222 898,43		1,00	
240	576 591,70	2 222 912,30		1,00	
241	576 425,90	2 223 012,50		1,00	
242	576 398,60	2 223 038,50		1,00	
243	576 366,00	2 223 075,50		1,00	
244	576 274,20	2 223 185,10		1,00	
245	576 264,84	2 223 177,61		1,00	
246	576 223,00	2 223 125,18		1,00	
247	576 207,64	2 223 098,23		1,00	
248	576 196,91	2 223 077,08		1,00	
249	576 191,34	2 223 064,17		1,00	
250	576 220,17	2 223 051,48		1,00	
251	576 257,84	2 223 040,45		1,00	
252	576 267,28	2 223 074,80		1,00	
253	576 275,02	2 223 096,50		1,00	
254	576 281,75	2 223 092,99		1,00	
255	576 273,10	2 223 070,96		1,00	
256	576 267,81	2 223 054,48		1,00	
257	576 267,08	2 223 032,60		1,00	

**Раздел 2**

**Сведения о местоположении границ объекта**

1	2	3	4	5	6
258	576 285,99	2 223 021,46	Картометрический метод	1,00	—
259	576 308,79	2 223 008,06		1,00	
260	576 318,42	2 223 000,06		1,00	
261	576 335,66	2 222 975,69		1,00	
262	576 371,99	2 222 927,26		1,00	
263	576 398,79	2 222 891,98		1,00	
264	576 401,23	2 222 888,79		1,00	
265	576 408,57	2 222 882,63		1,00	
266	576 413,17	2 222 876,21		1,00	
267	576 431,78	2 222 854,61		1,00	
268	576 457,12	2 222 816,92		1,00	
232	576 459,60	2 222 805,64		1,00	
<b>Часть № 5</b>					
269	578 194,96	2 229 269,69	Картометрический метод	1,00	—
270	578 215,43	2 229 301,68		1,00	
271	578 225,03	2 229 317,42		1,00	
272	578 232,55	2 229 332,87		1,00	
273	578 168,41	2 229 403,37		1,00	
274	578 162,69	2 229 409,92		1,00	
275	578 144,64	2 229 430,52		1,00	
276	578 124,22	2 229 450,46		1,00	
277	578 115,15	2 229 459,70		1,00	
278	578 092,35	2 229 481,34		1,00	
279	578 046,73	2 229 526,37		1,00	
280	578 035,80	2 229 536,77		1,00	
281	578 024,47	2 229 547,48		1,00	
282	578 000,23	2 229 571,91		1,00	
283	577 978,13	2 229 592,89		1,00	
284	577 957,19	2 229 613,62		1,00	
285	577 835,13	2 229 724,04		1,00	
286	577 802,31	2 229 708,10		1,00	
287	577 766,68	2 229 684,35		1,00	
288	577 800,00	2 229 653,24		1,00	
289	577 822,64	2 229 630,84		1,00	
290	577 896,94	2 229 555,40		1,00	
291	577 919,50	2 229 532,61		1,00	
292	578 067,74	2 229 389,35		1,00	
293	578 090,90	2 229 366,94		1,00	
294	578 112,24	2 229 346,57		1,00	
295	578 132,92	2 229 325,68	1,00		
269	578 194,96	2 229 269,69	1,00		
<b>Часть № 6</b>					
296	575 472,52	2 222 581,92	Картометрический метод	1,00	—
297	575 521,92	2 222 627,17		1,00	
298	575 537,53	2 222 646,08		1,00	
299	575 550,23	2 222 671,38		1,00	
300	575 555,73	2 222 782,10		1,00	
301	575 564,07	2 222 949,85		1,00	
302	575 425,24	2 222 956,74		1,00	
303	575 416,90	2 222 789,00		1,00	
304	575 413,28	2 222 716,16		1,00	
305	575 409,94	2 222 650,24		1,00	
296	575 472,52	2 222 581,92		1,00	
<b>Часть № 7</b>					
306	572 997,90	2 219 571,00	Картометрический метод	1,00	—



**Раздел 2**

<b>Сведения о местоположении границ объекта</b>					
<b>1</b>	<b>2</b>	<b>3</b>	<b>4</b>	<b>5</b>	<b>6</b>
307	573 003,30	2 219 587,23	Картометрический метод	1,00	—
308	573 026,44	2 219 658,35		1,00	
309	573 030,21	2 219 673,28		1,00	
310	573 032,61	2 219 679,72		1,00	
311	573 034,25	2 219 686,91		1,00	
312	573 034,42	2 219 688,13		1,00	
313	573 035,89	2 219 698,59		1,00	
314	573 040,11	2 219 715,24		1,00	
315	573 045,72	2 219 736,28		1,00	
316	573 058,51	2 219 784,03		1,00	
317	573 045,48	2 219 790,24		1,00	
318	573 037,82	2 219 791,72		1,00	
319	572 985,38	2 219 802,93		1,00	
320	572 848,46	2 219 840,79		1,00	
321	572 816,79	2 219 607,96		1,00	
322	572 852,29	2 219 602,45		1,00	
323	572 933,50	2 219 585,00		1,00	
324	572 972,10	2 219 575,56		1,00	
306	572 997,90	2 219 571,00	1,00		
<b>Часть № 8</b>					
325	573 018,51	2 220 016,90	Картометрический метод	1,00	—
326	573 013,39	2 220 019,71		1,00	
327	573 007,95	2 220 022,36		1,00	
328	572 991,47	2 220 026,89		1,00	
329	572 968,39	2 220 032,58		1,00	
330	572 962,10	2 220 034,16		1,00	
331	572 957,98	2 220 035,35		1,00	
332	572 953,50	2 220 036,55		1,00	
333	572 946,52	2 220 038,07		1,00	
334	572 924,71	2 220 047,07		1,00	
335	572 913,95	2 220 051,16		1,00	
336	572 910,04	2 220 052,51		1,00	
337	572 895,54	2 220 058,42		1,00	
338	572 882,88	2 220 030,46		1,00	
339	572 864,05	2 219 986,87		1,00	
340	572 859,22	2 219 975,17		1,00	
341	572 845,96	2 219 943,30		1,00	
342	572 832,12	2 219 950,89		1,00	
343	572 846,08	2 219 860,31		1,00	
344	572 864,06	2 219 851,69		1,00	
345	572 881,42	2 219 845,69		1,00	
346	572 906,21	2 219 837,36		1,00	
347	572 913,18	2 219 835,62		1,00	
348	572 918,87	2 219 835,42		1,00	
349	572 925,45	2 219 833,53		1,00	
350	572 962,51	2 219 825,09		1,00	
351	572 980,10	2 219 819,85		1,00	
352	572 986,13	2 219 818,22		1,00	
353	573 004,98	2 219 813,15		1,00	
354	573 043,50	2 219 804,25		1,00	
355	573 062,06	2 219 858,57		1,00	
356	573 066,69	2 219 872,24		1,00	
357	573 070,71	2 219 884,08	1,00		
358	573 080,83	2 219 924,80	1,00		
359	573 022,84	2 219 942,59	1,00		

**Раздел 2**

**Сведения о местоположении границ объекта**

1	2	3	4	5	6		
360	572 992,16	2 219 955,64	Картометрический метод	1,00	—		
361	572 990,76	2 219 956,63		1,00			
362	572 993,46	2 219 964,34		1,00			
363	572 996,71	2 219 966,74		1,00			
364	573 000,69	2 219 965,72		1,00			
365	572 998,71	2 219 958,30		1,00			
366	573 009,05	2 219 954,64		1,00			
367	573 019,81	2 219 953,20		1,00			
368	573 024,30	2 219 951,66		1,00			
369	573 042,88	2 219 946,49		1,00			
370	573 063,15	2 219 986,74		1,00			
371	573 075,07	2 220 012,33		1,00			
372	573 075,00	2 220 018,39		1,00			
373	573 060,42	2 220 026,14		1,00			
374	573 057,01	2 220 017,94		1,00			
375	573 029,23	2 220 030,54		1,00			
376	573 020,09	2 220 016,05		1,00			
325	573 018,51	2 220 016,90		1,00			
<b>Часть № 9</b>							
377	579 704,67	2 217 295,66		Картометрический метод		1,00	—
378	579 700,10	2 217 275,37	1,00				
379	579 696,68	2 217 261,27	1,00				
380	579 692,76	2 217 250,82	1,00				
381	579 677,06	2 217 205,03	1,00				
382	579 668,42	2 217 179,54	1,00				
383	579 707,50	2 217 167,59	1,00				
384	579 735,55	2 217 160,01	1,00				
385	579 737,59	2 217 163,08	1,00				
386	579 743,36	2 217 161,44	1,00				
387	579 748,70	2 217 183,89	1,00				
388	579 759,34	2 217 229,55	1,00				
389	579 767,90	2 217 255,05	1,00				
390	579 794,50	2 217 251,22	1,00				
391	579 765,61	2 217 342,97	1,00				
392	579 782,36	2 217 422,51	1,00				
393	579 786,68	2 217 434,06	1,00				
394	579 786,84	2 217 440,65	1,00				
395	579 758,35	2 217 441,17	1,00				
396	579 757,31	2 217 464,05	1,00				
397	579 763,00	2 217 475,08	1,00				
398	579 769,40	2 217 512,86	1,00				
399	579 765,96	2 217 517,74	1,00				
400	579 773,56	2 217 562,86	1,00				
401	579 778,61	2 217 562,84	1,00				
402	579 779,79	2 217 595,47	1,00				
403	579 776,44	2 217 625,00	1,00				
404	579 766,02	2 217 636,84	1,00				
405	579 767,56	2 217 650,79	1,00				
406	579 744,63	2 217 686,13	1,00				
407	579 727,42	2 217 680,34	1,00				
408	579 707,79	2 217 675,90	1,00				
409	579 680,97	2 217 682,49	1,00				
410	579 675,73	2 217 660,17	1,00				
411	579 667,73	2 217 578,20	1,00				
412	579 663,73	2 217 562,27	1,00				

**Раздел 2**

<b>Сведения о местоположении границ объекта</b>					
<b>1</b>	<b>2</b>	<b>3</b>	<b>4</b>	<b>5</b>	<b>6</b>
413	579 701,31	2 217 553,19	Картометрический метод	1,00	—
414	579 709,18	2 217 608,12		1,00	
415	579 717,76	2 217 606,49		1,00	
416	579 693,93	2 217 449,82		1,00	
417	579 693,22	2 217 444,52		1,00	
418	579 692,56	2 217 438,45		1,00	
419	579 690,57	2 217 425,68		1,00	
420	579 687,12	2 217 401,16		1,00	
421	579 684,98	2 217 389,34		1,00	
422	579 683,67	2 217 383,58		1,00	
423	579 686,00	2 217 382,75		1,00	
424	579 684,93	2 217 378,92		1,00	
425	579 684,15	2 217 375,78		1,00	
426	579 701,07	2 217 326,04		1,00	
377	579 704,67	2 217 295,66		1,00	
<b>Часть № 10</b>					
427	577 869,38	2 228 726,15	Картометрический метод	1,00	—
428	577 866,45	2 228 724,59		1,00	
429	577 840,95	2 228 677,30		1,00	
430	577 815,56	2 228 635,22		1,00	
431	577 810,55	2 228 627,16		1,00	
432	577 811,61	2 228 626,51		1,00	
433	577 834,05	2 228 612,69		1,00	
434	577 994,81	2 228 522,09		1,00	
435	578 051,97	2 228 485,56		1,00	
436	578 062,40	2 228 479,38		1,00	
437	578 116,96	2 228 449,97		1,00	
438	578 177,63	2 228 548,97		1,00	
439	578 154,35	2 228 563,18		1,00	
440	578 129,10	2 228 577,44		1,00	
441	578 050,64	2 228 621,66		1,00	
442	578 025,51	2 228 636,01		1,00	
443	577 999,19	2 228 651,44		1,00	
444	577 971,74	2 228 666,91		1,00	
445	577 945,63	2 228 681,44		1,00	
446	577 919,67	2 228 696,36	1,00		
447	577 896,82	2 228 709,55	1,00		
427	577 869,38	2 228 726,15	1,00		
<b>Часть № 11</b>					
448	579 204,91	2 218 536,15	Картометрический метод	1,00	—
449	579 245,60	2 218 562,07		1,00	
450	579 283,45	2 218 581,73		1,00	
451	579 292,21	2 218 587,26		1,00	
452	579 294,44	2 218 590,59		1,00	
453	579 276,38	2 218 620,35		1,00	
454	579 273,12	2 218 625,71		1,00	
455	579 267,01	2 218 635,78		1,00	
456	579 244,04	2 218 671,78		1,00	
457	579 217,80	2 218 716,29		1,00	
458	579 211,80	2 218 728,10		1,00	
459	579 209,27	2 218 733,09		1,00	
460	579 201,49	2 218 748,51		1,00	
461	579 183,27	2 218 768,61		1,00	
462	579 170,10	2 218 787,85		1,00	
463	579 168,79	2 218 789,66		1,00	

**Раздел 2**

**Сведения о местоположении границ объекта**

1	2	3	4	5	6
464	579 161,50	2 218 804,95	Картометрический метод	1,00	—
465	579 153,73	2 218 811,58		1,00	
466	579 123,94	2 218 853,65		1,00	
467	579 077,59	2 218 915,51		1,00	
468	579 066,60	2 218 916,10		1,00	
469	579 044,55	2 218 904,29		1,00	
470	579 017,36	2 218 889,67		1,00	
471	579 011,56	2 218 899,33		1,00	
472	578 999,40	2 218 895,80		1,00	
473	579 002,07	2 218 891,33		1,00	
474	578 994,67	2 218 887,86		1,00	
475	578 998,41	2 218 879,51		1,00	
476	579 009,92	2 218 863,11		1,00	
477	579 018,72	2 218 848,43		1,00	
478	579 039,89	2 218 812,34		1,00	
479	579 051,83	2 218 792,67		1,00	
480	579 056,57	2 218 784,36		1,00	
481	579 069,51	2 218 763,55		1,00	
482	579 108,16	2 218 698,84		1,00	
483	579 119,54	2 218 678,96		1,00	
484	579 136,77	2 218 650,15		1,00	
485	579 151,50	2 218 620,76		1,00	
486	579 166,90	2 218 593,71		1,00	
487	579 187,37	2 218 565,49		1,00	
488	579 197,89	2 218 547,89	1,00		
448	579 204,91	2 218 536,15	1,00		
<b>Часть № 12</b>					
489	572 404,87	2 221 521,58	Картометрический метод	1,00	—
490	572 360,40	2 221 604,80		1,00	
491	572 157,75	2 221 449,53		1,00	
492	572 096,33	2 221 394,31		1,00	
493	572 030,11	2 221 330,89		1,00	
494	572 060,83	2 221 271,04		1,00	
495	572 081,35	2 221 285,53		1,00	
496	572 102,66	2 221 299,79		1,00	
497	572 113,95	2 221 307,89		1,00	
498	572 165,81	2 221 342,10		1,00	
499	572 228,43	2 221 383,20		1,00	
500	572 240,33	2 221 391,35		1,00	
501	572 308,05	2 221 439,51		1,00	
502	572 357,27	2 221 487,52		1,00	
503	572 370,62	2 221 498,33		1,00	
489	572 404,87	2 221 521,58		1,00	
<b>Часть № 13</b>					
504	577 853,14	2 229 726,90	Картометрический метод	1,00	—
505	577 968,10	2 229 624,75		1,00	
506	577 988,54	2 229 605,11		1,00	
507	578 010,81	2 229 582,35		1,00	
508	578 034,54	2 229 558,92		1,00	
509	578 130,52	2 229 465,65		1,00	
510	578 153,29	2 229 442,39		1,00	
511	578 156,00	2 229 445,10		1,00	
512	578 166,59	2 229 453,59		1,00	
513	578 172,25	2 229 459,37		1,00	
514	578 181,11	2 229 454,70		1,00	

**Раздел 2**

**Сведения о местоположении границ объекта**

<b>1</b>	<b>2</b>	<b>3</b>	<b>4</b>	<b>5</b>	<b>6</b>
515	578 190,84	2 229 469,47	Картометрический метод	1,00	—
516	578 196,74	2 229 466,52		1,00	
517	578 202,77	2 229 452,07		1,00	
518	578 198,13	2 229 446,09		1,00	
519	578 206,41	2 229 440,91		1,00	
520	578 214,22	2 229 439,15		1,00	
521	578 226,01	2 229 434,29		1,00	
522	578 250,14	2 229 439,79		1,00	
523	578 256,09	2 229 435,29		1,00	
524	578 271,40	2 229 431,69		1,00	
525	578 291,77	2 229 465,38		1,00	
526	578 213,27	2 229 512,55		1,00	
527	578 180,76	2 229 533,46		1,00	
528	578 159,66	2 229 554,45		1,00	
529	578 137,13	2 229 575,04		1,00	
530	578 113,51	2 229 597,61		1,00	
531	578 092,17	2 229 617,96		1,00	
532	578 067,70	2 229 638,97		1,00	
533	578 044,95	2 229 661,35		1,00	
534	578 002,10	2 229 701,43		1,00	
535	577 957,14	2 229 724,13	1,00		
536	577 929,39	2 229 732,97	1,00		
537	577 891,08	2 229 756,23	1,00		
504	577 853,14	2 229 726,90	1,00		
<b>Часть № 14</b>					
538	578 511,08	2 230 609,06	Картометрический метод	1,00	—
539	578 497,03	2 230 639,23		1,00	
540	578 459,71	2 230 620,51		1,00	
541	578 476,55	2 230 591,49		1,00	
542	578 478,76	2 230 586,66		1,00	
543	578 484,36	2 230 589,71		1,00	
544	578 482,06	2 230 594,54		1,00	
545	578 491,73	2 230 600,30		1,00	
546	578 625,70	2 230 273,64		1,00	
547	578 605,23	2 230 266,21		1,00	
548	578 603,54	2 230 265,36		1,00	
549	578 627,07	2 230 219,00		1,00	
550	578 646,51	2 230 231,97		1,00	
551	578 663,91	2 230 242,19		1,00	
552	578 665,77	2 230 245,61		1,00	
553	578 689,57	2 230 259,62		1,00	
554	578 719,56	2 230 277,63		1,00	
555	578 710,85	2 230 310,27		1,00	
556	578 699,50	2 230 331,53		1,00	
557	578 661,37	2 230 319,80		1,00	
558	578 654,56	2 230 335,19	1,00		
559	578 649,53	2 230 346,43	1,00		
560	578 648,65	2 230 348,80	1,00		
561	578 637,40	2 230 375,14	1,00		
562	578 649,45	2 230 375,71	1,00		
563	578 657,29	2 230 379,85	1,00		
564	578 671,19	2 230 387,18	1,00		
565	578 684,50	2 230 394,25	1,00		
566	578 669,92	2 230 423,75	1,00		
567	578 663,71	2 230 420,88	1,00		

**Раздел 2**

Сведения о местоположении границ объекта					
1	2	3	4	5	6
568	578 604,33	2 230 561,03	Картометрический метод	1,00	—
569	578 593,62	2 230 591,05		1,00	
570	578 579,89	2 230 624,84		1,00	
571	578 572,13	2 230 620,40		1,00	
572	578 568,79	2 230 629,82		1,00	
573	578 549,94	2 230 623,15		1,00	
574	578 523,88	2 230 609,25		1,00	
538	578 511,08	2 230 609,06		1,00	
Часть № 15					
575	575 647,97	2 222 546,57	Картометрический метод	1,00	—
576	575 568,76	2 222 467,98		1,00	
577	575 770,10	2 222 254,35		1,00	
578	575 770,79	2 222 254,63		1,00	
579	575 770,81	2 222 253,62		1,00	
580	575 851,89	2 222 327,13		1,00	
575	575 647,97	2 222 546,57		1,00	
Часть № 16					
581	575 366,34	2 223 560,27	Картометрический метод	1,00	—
582	575 377,89	2 223 582,13		1,00	
583	575 369,31	2 223 591,54		1,00	
584	575 372,99	2 223 595,19		1,00	
585	575 384,30	2 223 584,05		1,00	
586	575 407,66	2 223 571,39		1,00	
587	575 420,16	2 223 568,59		1,00	
588	575 428,35	2 223 564,34		1,00	
589	575 439,19	2 223 558,31		1,00	
590	575 465,86	2 223 544,31		1,00	
591	575 481,06	2 223 536,72		1,00	
592	575 497,07	2 223 530,21		1,00	
593	575 508,53	2 223 568,69		1,00	
594	575 347,97	2 223 738,90		1,00	
595	575 298,16	2 223 720,75		1,00	
596	575 242,79	2 223 716,11		1,00	
597	575 221,97	2 223 682,71		1,00	
598	575 194,99	2 223 631,22		1,00	
599	575 213,95	2 223 622,43		1,00	
600	575 281,42	2 223 593,79		1,00	
601	575 309,89	2 223 584,54	1,00		
581	575 366,34	2 223 560,27	1,00		
Часть № 17					
602	576 144,14	2 222 594,78	Картометрический метод	1,00	—
603	575 897,86	2 222 788,27		1,00	
604	575 829,10	2 222 726,31		1,00	
605	576 062,41	2 222 518,05		1,00	
602	576 144,14	2 222 594,78		1,00	
Часть № 18					
606	578 104,06	2 220 562,08	Картометрический метод	1,00	—
607	578 100,87	2 220 581,22		1,00	
608	578 075,55	2 220 582,22		1,00	
609	577 978,91	2 220 582,48		1,00	
610	577 967,05	2 220 591,68		1,00	
611	577 967,25	2 220 634,12		1,00	
612	577 828,11	2 220 634,48		1,00	
613	577 818,38	2 220 625,49		1,00	
614	577 814,25	2 220 621,78		1,00	

**Раздел 2**

**Сведения о местоположении границ объекта**

1	2	3	4	5	6
615	577 802,36	2 220 610,46	Картометрический метод	1,00	—
616	577 833,83	2 220 585,78		1,00	
617	577 841,54	2 220 579,63		1,00	
618	577 866,27	2 220 558,99		1,00	
619	577 868,53	2 220 557,16		1,00	
620	577 911,83	2 220 523,71		1,00	
621	577 924,65	2 220 513,83		1,00	
622	577 929,29	2 220 510,69		1,00	
623	577 945,27	2 220 493,69		1,00	
624	577 960,55	2 220 481,74		1,00	
625	577 969,31	2 220 474,88		1,00	
626	577 996,10	2 220 502,00		1,00	
627	578 020,10	2 220 508,30		1,00	
628	578 034,34	2 220 522,67		1,00	
629	578 048,92	2 220 535,82		1,00	
630	578 086,83	2 220 570,10		1,00	
631	578 079,07	2 220 547,67		1,00	
632	578 072,51	2 220 545,75		1,00	
633	578 055,86	2 220 529,42		1,00	
634	578 038,74	2 220 511,28		1,00	
635	578 018,52	2 220 493,57		1,00	
636	577 989,96	2 220 464,18		1,00	
637	578 007,57	2 220 450,43		1,00	
638	578 021,75	2 220 439,34		1,00	
639	578 034,54	2 220 451,96		1,00	
640	578 038,47	2 220 455,64		1,00	
641	578 045,92	2 220 462,63		1,00	
642	578 048,15	2 220 464,70		1,00	
643	578 050,45	2 220 468,13		1,00	
644	578 050,04	2 220 468,45		1,00	
645	578 068,41	2 220 483,62		1,00	
646	578 074,74	2 220 482,96		1,00	
647	578 085,77	2 220 497,60		1,00	
648	578 100,48	2 220 503,09	1,00		
649	578 106,34	2 220 506,27	1,00		
650	578 155,47	2 220 503,51	1,00		
651	578 176,07	2 220 510,55	1,00		
652	578 177,61	2 220 546,37	1,00		
653	578 147,92	2 220 546,58	1,00		
654	578 147,59	2 220 561,18	1,00		
606	578 104,06	2 220 562,08	1,00		
<b>Часть № 19</b>					
655	579 416,53	2 218 173,73	Картометрический метод	1,00	—
656	579 500,11	2 218 209,69		1,00	
657	579 503,47	2 218 211,19		1,00	
658	579 502,87	2 218 214,09		1,00	
659	579 495,31	2 218 228,74		1,00	
660	579 489,64	2 218 239,18		1,00	
661	579 486,01	2 218 245,55		1,00	
662	579 474,53	2 218 269,42		1,00	
663	579 477,25	2 218 270,90		1,00	
664	579 472,47	2 218 273,69		1,00	
665	579 463,95	2 218 290,55		1,00	
666	579 458,64	2 218 302,51		1,00	
667	579 457,41	2 218 302,03	1,00		

**Раздел 2**

Сведения о местоположении границ объекта					
1	2	3	4	5	6
668	579 455,87	2 218 305,43	Картометрический метод	1,00	—
669	579 438,19	2 218 339,92		1,00	
670	579 410,48	2 218 389,89		1,00	
671	579 401,35	2 218 407,28		1,00	
672	579 372,17	2 218 457,30		1,00	
673	579 358,91	2 218 479,14		1,00	
674	579 347,86	2 218 500,29		1,00	
675	579 332,93	2 218 527,48		1,00	
676	579 301,37	2 218 578,38		1,00	
677	579 261,05	2 218 556,71		1,00	
678	579 268,34	2 218 543,72		1,00	
679	579 278,99	2 218 534,68		1,00	
680	579 293,74	2 218 514,76		1,00	
681	579 316,16	2 218 477,09		1,00	
682	579 324,34	2 218 460,30		1,00	
683	579 332,53	2 218 443,49		1,00	
684	579 336,79	2 218 434,76		1,00	
685	579 331,85	2 218 432,34		1,00	
686	579 337,42	2 218 422,66		1,00	
687	579 339,20	2 218 413,97		1,00	
688	579 340,30	2 218 404,91		1,00	
689	579 341,07	2 218 403,92		1,00	
690	579 300,48	2 218 378,57		1,00	
691	579 310,42	2 218 362,97		1,00	
692	579 317,03	2 218 350,95		1,00	
693	579 336,07	2 218 319,46		1,00	
694	579 357,44	2 218 284,39		1,00	
695	579 367,93	2 218 266,14		1,00	
696	579 382,98	2 218 237,85	1,00		
655	579 416,53	2 218 173,73	1,00		
<b>Часть № 20</b>					
697	578 210,16	2 228 601,97	Картометрический метод	1,00	—
698	578 188,03	2 228 615,20		1,00	
699	578 178,65	2 228 621,19		1,00	
700	578 160,89	2 228 634,87		1,00	
701	578 127,49	2 228 652,42		1,00	
702	578 118,97	2 228 657,90		1,00	
703	578 102,15	2 228 668,47		1,00	
704	578 114,68	2 228 688,42		1,00	
705	578 128,19	2 228 710,95		1,00	
706	578 102,99	2 228 725,69		1,00	
707	578 094,36	2 228 730,75		1,00	
708	578 077,96	2 228 740,36		1,00	
709	577 936,53	2 228 829,29		1,00	
710	577 877,88	2 228 738,36		1,00	
711	577 894,60	2 228 728,75		1,00	
712	577 972,22	2 228 681,82		1,00	
713	577 978,03	2 228 678,54		1,00	
714	578 159,97	2 228 569,52		1,00	
715	578 182,32	2 228 555,31		1,00	
716	578 184,27	2 228 558,55		1,00	
697	578 210,16	2 228 601,97	1,00		
<b>Часть № 21</b>					
717	576 981,68	2 222 366,84	Картометрический метод	1,00	—
718	576 953,18	2 222 397,59		1,00	



**Раздел 2**

**Сведения о местоположении границ объекта**

1	2	3	4	5	6
719	576 912,24	2 222 361,78	Картометрический метод	1,00	—
720	576 873,77	2 222 412,34		1,00	
721	576 839,59	2 222 405,07		1,00	
722	576 789,47	2 222 344,30		1,00	
723	576 794,88	2 222 338,92		1,00	
724	576 809,06	2 222 327,91		1,00	
725	576 835,33	2 222 320,29		1,00	
726	576 860,77	2 222 301,10		1,00	
727	576 895,37	2 222 275,57		1,00	
728	576 914,04	2 222 253,82		1,00	
729	576 958,00	2 222 198,00		1,00	
730	576 961,65	2 222 193,81		1,00	
731	576 965,43	2 222 189,26		1,00	
732	576 981,97	2 222 172,63		1,00	
733	576 985,40	2 222 169,47		1,00	
734	576 989,53	2 222 165,61		1,00	
735	577 032,53	2 222 133,23		1,00	
736	577 042,42	2 222 126,77		1,00	
737	577 042,63	2 222 135,99		1,00	
738	577 038,50	2 222 170,63		1,00	
739	577 014,60	2 222 249,82	1,00		
717	576 981,68	2 222 366,84	1,00		
<b>Часть № 22</b>					
740	575 866,71	2 222 340,57	Картометрический метод	1,00	—
741	575 964,02	2 222 428,80		1,00	
742	575 815,70	2 222 586,04		1,00	
743	575 721,09	2 222 497,80		1,00	
740	575 866,71	2 222 340,57		1,00	
<b>Часть № 23</b>					
744	577 129,83	2 222 236,66	Картометрический метод	1,00	—
745	577 132,16	2 222 232,11		1,00	
746	577 132,93	2 222 230,71		1,00	
747	577 140,56	2 222 234,53		1,00	
748	577 145,80	2 222 244,07		1,00	
749	577 151,31	2 222 249,23		1,00	
750	577 169,52	2 222 275,72		1,00	
751	577 184,03	2 222 289,81		1,00	
752	577 211,55	2 222 317,56		1,00	
753	577 224,54	2 222 331,86		1,00	
754	577 157,93	2 222 380,48		1,00	
755	577 117,10	2 222 406,51		1,00	
756	577 143,74	2 222 431,51		1,00	
757	577 106,69	2 222 465,69		1,00	
758	577 089,09	2 222 449,66		1,00	
759	577 076,08	2 222 440,25		1,00	
760	577 063,54	2 222 430,81		1,00	
761	577 026,12	2 222 413,01		1,00	
762	577 022,19	2 222 410,04		1,00	
763	577 021,29	2 222 402,75		1,00	
764	577 007,36	2 222 391,40		1,00	
765	577 014,10	2 222 376,93		1,00	
766	577 015,51	2 222 365,48		1,00	
767	577 026,70	2 222 339,25		1,00	
768	577 039,07	2 222 322,78		1,00	
769	577 047,12	2 222 298,64		1,00	

**Раздел 2**

**Сведения о местоположении границ объекта**

<b>1</b>	<b>2</b>	<b>3</b>	<b>4</b>	<b>5</b>	<b>6</b>
770	577 067,06	2 222 273,79	Картометрический метод	1,00	—
771	577 070,13	2 222 271,76		1,00	
772	577 074,36	2 222 266,59		1,00	
773	577 073,62	2 222 263,46		1,00	
774	577 066,98	2 222 258,34		1,00	
775	577 076,09	2 222 215,78		1,00	
776	577 082,97	2 222 216,93		1,00	
777	577 087,95	2 222 210,53		1,00	
778	577 115,84	2 222 223,08		1,00	
779	577 123,50	2 222 229,68		1,00	
780	577 122,71	2 222 230,49		1,00	
744	577 129,83	2 222 236,66	1,00		
<b>Часть № 24</b>					
781	579 385,71	2 218 628,43	Картометрический метод	1,00	—
782	579 381,71	2 218 643,00		1,00	
783	579 391,84	2 218 653,30		1,00	
784	579 390,84	2 218 661,45		1,00	
785	579 393,90	2 218 663,12		1,00	
786	579 391,52	2 218 667,14		1,00	
787	579 386,37	2 218 672,06		1,00	
788	579 387,07	2 218 680,65		1,00	
789	579 435,03	2 218 689,50		1,00	
790	579 434,69	2 218 695,15		1,00	
791	579 421,00	2 218 697,34		1,00	
792	579 399,22	2 218 691,64		1,00	
793	579 395,85	2 218 703,76		1,00	
794	579 381,49	2 218 699,87		1,00	
795	579 358,05	2 218 694,43		1,00	
796	579 358,78	2 218 689,72		1,00	
797	579 335,44	2 218 682,67		1,00	
798	579 333,38	2 218 683,88		1,00	
799	579 330,99	2 218 692,27		1,00	
800	579 321,60	2 218 725,27		1,00	
801	579 295,21	2 218 718,62		1,00	
802	579 285,20	2 218 748,11		1,00	
803	579 285,60	2 218 763,77		1,00	
804	579 275,51	2 218 760,14		1,00	
805	579 261,25	2 218 756,45		1,00	
806	579 256,42	2 218 766,82		1,00	
807	579 250,81	2 218 787,13		1,00	
808	579 243,24	2 218 813,88		1,00	
809	579 240,74	2 218 822,42		1,00	
810	579 229,60	2 218 843,72		1,00	
811	579 216,80	2 218 869,28		1,00	
812	579 198,93	2 218 893,74		1,00	
813	579 192,50	2 218 904,23		1,00	
814	579 185,55	2 218 900,07		1,00	
815	579 170,98	2 218 894,96	1,00		
816	579 167,09	2 218 901,94	1,00		
817	579 163,91	2 218 899,95	1,00		
818	579 162,76	2 218 902,81	1,00		
819	579 147,87	2 218 895,07	1,00		
820	579 120,44	2 218 885,14	1,00		
821	579 117,02	2 218 883,89	1,00		
822	579 155,60	2 218 828,17	1,00		

**Раздел 2**

**Сведения о местоположении границ объекта**

1	2	3	4	5	6
823	579 172,29	2 218 804,03	Картометрический метод	1,00	—
824	579 221,37	2 218 733,92		1,00	
825	579 305,46	2 218 596,17		1,00	
781	579 385,71	2 218 628,43		1,00	
<b>Часть № 25</b>					
826	573 195,78	2 219 602,59	Картометрический метод	1,00	—
827	573 211,96	2 219 667,79		1,00	
828	573 214,71	2 219 667,24		1,00	
829	573 232,40	2 219 729,21		1,00	
830	573 229,50	2 219 745,63		1,00	
831	573 224,51	2 219 746,74		1,00	
832	573 216,53	2 219 748,43		1,00	
833	573 164,89	2 219 761,76		1,00	
834	573 161,90	2 219 762,31		1,00	
835	573 069,95	2 219 781,59		1,00	
836	573 048,70	2 219 704,47		1,00	
837	573 044,31	2 219 686,69		1,00	
838	573 029,19	2 219 619,64		1,00	
839	573 086,35	2 219 606,50		1,00	
840	573 095,09	2 219 630,40		1,00	
826	573 195,78	2 219 602,59	1,00		
<b>Часть № 26</b>					
841	573 240,68	2 219 757,48	Картометрический метод	1,00	—
842	573 245,45	2 219 769,80		1,00	
843	573 253,07	2 219 786,20		1,00	
844	573 257,79	2 219 799,87		1,00	
845	573 269,36	2 219 833,98		1,00	
846	573 277,58	2 219 856,04		1,00	
847	573 282,93	2 219 871,10		1,00	
848	573 244,18	2 219 881,95		1,00	
849	573 088,85	2 219 927,48		1,00	
850	573 074,51	2 219 877,12		1,00	
851	573 057,78	2 219 829,12		1,00	
852	573 049,28	2 219 802,49		1,00	
853	573 061,98	2 219 799,60		1,00	
854	573 071,17	2 219 797,33		1,00	
855	573 088,67	2 219 793,33		1,00	
856	573 109,31	2 219 788,59		1,00	
857	573 177,03	2 219 772,78		1,00	
841	573 240,68	2 219 757,48	1,00		
<b>Часть № 27</b>					
858	578 497,66	2 234 620,60	Картометрический метод	1,00	—
859	578 544,43	2 234 612,04		1,00	
860	578 551,84	2 234 631,05		1,00	
861	578 574,08	2 234 628,69		1,00	
862	578 572,54	2 234 622,55		1,00	
863	578 583,12	2 234 620,53		1,00	
864	578 581,70	2 234 607,18		1,00	
865	578 603,46	2 234 600,38		1,00	
866	578 649,03	2 234 775,45		1,00	
867	578 635,42	2 234 791,29		1,00	
868	578 628,68	2 234 795,60		1,00	
869	578 614,12	2 234 802,53		1,00	
870	578 618,43	2 234 809,27		1,00	
871	578 610,01	2 234 814,66		1,00	

**Раздел 2**

Сведения о местоположении границ объекта					
1	2	3	4	5	6
872	578 619,25	2 234 825,38	Картометрический метод	1,00	—
873	578 615,27	2 234 830,30		1,00	
874	578 620,06	2 234 841,49		1,00	
875	578 614,87	2 234 851,93		1,00	
876	578 560,49	2 234 881,99		1,00	
858	578 497,66	2 234 620,60		1,00	
Часть № 28					
877	578 525,48	2 234 818,87	Картометрический метод	1,00	—
878	578 533,81	2 234 861,64		1,00	
879	578 509,04	2 234 867,39		1,00	
880	578 442,11	2 234 880,50		1,00	
881	578 393,55	2 234 659,83		1,00	
882	578 384,56	2 234 609,86		1,00	
883	578 426,88	2 234 601,77		1,00	
884	578 438,54	2 234 601,43		1,00	
885	578 440,09	2 234 607,56		1,00	
886	578 444,13	2 234 628,72		1,00	
887	578 449,39	2 234 644,35		1,00	
888	578 481,73	2 234 635,52		1,00	
877	578 525,48	2 234 818,87	1,00		
Часть № 29					
889	574 458,93	2 221 039,55	Картометрический метод	1,00	—
890	574 499,32	2 221 020,93		1,00	
891	574 525,13	2 221 009,02		1,00	
892	574 534,66	2 221 002,63		1,00	
893	574 548,25	2 220 997,11		1,00	
894	574 613,46	2 220 965,87		1,00	
895	574 625,58	2 220 959,92		1,00	
896	574 641,85	2 220 955,20		1,00	
897	574 669,16	2 220 941,09		1,00	
898	574 680,64	2 220 935,84		1,00	
899	574 693,19	2 220 930,19		1,00	
900	574 699,08	2 220 927,52		1,00	
901	574 716,69	2 220 920,63		1,00	
902	574 736,82	2 220 910,34		1,00	
903	574 740,96	2 220 909,54		1,00	
904	574 780,59	2 220 890,80		1,00	
905	574 820,63	2 220 873,36		1,00	
906	574 822,60	2 220 877,46		1,00	
907	574 825,02	2 220 882,44		1,00	
908	574 825,38	2 220 883,34		1,00	
909	574 827,15	2 220 887,56		1,00	
910	574 828,41	2 220 890,65		1,00	
911	574 829,93	2 220 893,58		1,00	
912	574 835,68	2 220 904,65		1,00	
913	574 838,16	2 220 919,11		1,00	
914	574 839,19	2 220 920,99		1,00	
915	574 827,37	2 220 931,23		1,00	
916	574 825,16	2 220 933,62		1,00	
917	574 808,09	2 220 945,49		1,00	
918	574 798,87	2 220 944,89		1,00	
919	574 788,61	2 220 949,91		1,00	
920	574 764,93	2 220 962,11		1,00	
921	574 760,74	2 220 963,46		1,00	
922	574 747,37	2 220 971,75		1,00	

**Раздел 2**

**Сведения о местоположении границ объекта**

1	2	3	4	5	6
923	574 742,50	2 220 973,27	Картометрический метод	1,00	—
924	574 732,49	2 220 978,87		1,00	
925	574 721,96	2 220 984,77		1,00	
926	574 703,73	2 220 994,78		1,00	
927	574 688,35	2 221 005,33		1,00	
928	574 674,05	2 221 011,65		1,00	
929	574 671,99	2 221 012,55		1,00	
930	574 662,72	2 221 016,57		1,00	
931	574 656,67	2 221 019,26		1,00	
932	574 652,41	2 221 021,16		1,00	
933	574 654,86	2 221 026,48		1,00	
934	574 642,25	2 221 033,06		1,00	
935	574 639,31	2 221 034,52		1,00	
936	574 627,83	2 221 039,47		1,00	
937	574 604,12	2 221 047,69		1,00	
938	574 599,61	2 221 039,45		1,00	
939	574 581,24	2 221 048,81		1,00	
940	574 580,72	2 221 055,80		1,00	
941	574 565,89	2 221 063,33		1,00	
942	574 563,49	2 221 058,39		1,00	
943	574 548,86	2 221 065,89		1,00	
944	574 544,71	2 221 067,89		1,00	
945	574 533,58	2 221 073,26		1,00	
946	574 525,88	2 221 078,70		1,00	
947	574 519,18	2 221 056,32		1,00	
948	574 509,48	2 221 061,55		1,00	
949	574 507,62	2 221 058,45		1,00	
950	574 495,64	2 221 064,80		1,00	
951	574 480,79	2 221 071,68	1,00		
952	574 476,06	2 221 073,38	1,00		
889	574 458,93	2 221 039,55	1,00		
<b>Часть № 30</b>					
953	577 540,10	2 229 895,39	Картометрический метод	1,00	—
954	577 560,79	2 229 872,22		1,00	
955	577 659,36	2 229 774,32		1,00	
956	577 682,68	2 229 751,39		1,00	
957	577 705,37	2 229 727,57		1,00	
958	577 727,89	2 229 705,03		1,00	
959	577 756,06	2 229 734,27		1,00	
960	577 786,56	2 229 762,39		1,00	
961	577 764,33	2 229 783,79		1,00	
962	577 740,70	2 229 807,05		1,00	
963	577 744,81	2 229 813,01		1,00	
964	577 694,10	2 229 869,85		1,00	
965	577 670,92	2 229 891,93		1,00	
966	577 627,00	2 229 935,44		1,00	
967	577 610,29	2 229 951,42		1,00	
968	577 602,16	2 229 953,66		1,00	
969	577 576,65	2 229 928,47		1,00	
970	577 563,86	2 229 917,49		1,00	
953	577 540,10	2 229 895,39		1,00	
<b>Часть № 31</b>					
971	578 667,13	2 234 776,10	Картометрический метод	1,00	—
972	578 704,52	2 234 742,29		1,00	
973	578 722,24	2 234 754,51		1,00	

**Раздел 2**

**Сведения о местоположении границ объекта**

<b>1</b>	<b>2</b>	<b>3</b>	<b>4</b>	<b>5</b>	<b>6</b>
974	578 734,93	2 234 768,55	Картометрический метод	1,00	—
975	578 742,86	2 234 809,56		1,00	
976	578 737,78	2 234 822,39		1,00	
977	578 758,34	2 234 880,47		1,00	
978	578 780,41	2 234 887,11		1,00	
979	578 801,17	2 234 893,59		1,00	
980	578 822,65	2 234 914,08		1,00	
981	578 830,41	2 234 912,29		1,00	
982	578 900,19	2 234 913,46		1,00	
983	578 893,21	2 234 937,88		1,00	
984	578 904,84	2 234 964,24		1,00	
985	578 905,23	2 234 997,19		1,00	
986	578 878,90	2 235 026,02		1,00	
987	578 722,43	2 234 924,48		1,00	
988	578 712,11	2 234 919,56		1,00	
989	578 698,09	2 234 897,66		1,00	
971	578 667,13	2 234 776,10	1,00		
<b>Часть № 32</b>					
990	578 981,56	2 218 881,05	Картометрический метод	1,00	—
991	578 949,79	2 218 864,02		1,00	
992	578 936,60	2 218 856,85		1,00	
993	578 930,83	2 218 848,45		1,00	
994	579 001,29	2 218 737,11		1,00	
995	579 004,25	2 218 735,17		1,00	
996	579 029,94	2 218 693,22		1,00	
997	579 032,53	2 218 694,69		1,00	
998	579 066,27	2 218 639,01		1,00	
999	579 065,02	2 218 635,40		1,00	
1000	579 078,91	2 218 612,44		1,00	
1001	579 079,60	2 218 612,58		1,00	
1002	579 134,25	2 218 516,58		1,00	
1003	579 135,85	2 218 516,47		1,00	
1004	579 139,56	2 218 506,78		1,00	
1005	579 188,39	2 218 535,56		1,00	
1006	579 129,46	2 218 635,99		1,00	
1007	579 122,78	2 218 646,72		1,00	
1008	579 120,67	2 218 650,24		1,00	
1009	579 103,56	2 218 678,62		1,00	
1010	579 105,38	2 218 679,78		1,00	
1011	579 104,04	2 218 682,00		1,00	
1012	579 088,59	2 218 709,95		1,00	
1013	579 086,71	2 218 712,96		1,00	
1014	579 085,04	2 218 711,78		1,00	
1015	579 084,49	2 218 712,55		1,00	
1016	579 079,27	2 218 721,42	1,00		
1017	579 073,45	2 218 731,28	1,00		
1018	579 070,53	2 218 736,14	1,00		
1019	579 067,13	2 218 742,47	1,00		
1020	579 057,43	2 218 758,61	1,00		
1021	579 027,95	2 218 812,42	1,00		
1022	579 015,91	2 218 832,25	1,00		
1023	579 011,45	2 218 837,53	1,00		
1024	579 004,90	2 218 843,47	1,00		
1025	578 993,92	2 218 861,87	1,00		
1026	578 991,88	2 218 865,03	1,00		

**Раздел 2**

Сведения о местоположении границ объекта					
1	2	3	4	5	6
1027	578 989,64	2 218 868,47	Картометрический метод	1,00	—
990	578 981,56	2 218 881,05		1,00	
Часть № 33					
1028	578 233,05	2 228 986,82	Картометрический метод	1,00	—
1029	578 247,70	2 229 012,52		1,00	
1030	578 268,98	2 229 050,40		1,00	
1031	578 298,89	2 229 103,55		1,00	
1032	578 272,77	2 229 117,68		1,00	
1033	578 198,95	2 229 158,59		1,00	
1034	578 189,09	2 229 164,00		1,00	
1035	578 186,25	2 229 165,57		1,00	
1036	578 155,52	2 229 182,44		1,00	
1037	578 116,63	2 229 114,96		1,00	
1038	578 100,10	2 229 086,91		1,00	
1039	578 084,87	2 229 059,89		1,00	
1040	578 103,14	2 229 049,30		1,00	
1041	578 129,02	2 229 034,98		1,00	
1042	578 181,22	2 229 005,11		1,00	
1028	578 233,05	2 228 986,82		1,00	
Часть № 34					
1043	579 161,32	2 219 460,63	Картометрический метод	1,00	—
1044	579 185,60	2 219 487,45		1,00	
1045	579 215,12	2 219 518,55		1,00	
1046	579 239,05	2 219 543,15		1,00	
1047	579 255,99	2 219 560,73		1,00	
1048	579 277,49	2 219 584,90		1,00	
1049	579 308,98	2 219 605,60		1,00	
1050	579 334,97	2 219 623,32		1,00	
1051	579 334,09	2 219 633,26		1,00	
1052	579 331,52	2 219 644,19		1,00	
1053	579 328,36	2 219 654,46		1,00	
1054	579 323,62	2 219 669,00		1,00	
1055	579 318,55	2 219 679,49		1,00	
1056	579 314,17	2 219 689,72		1,00	
1057	579 309,63	2 219 700,89		1,00	
1058	579 302,75	2 219 713,86		1,00	
1059	579 289,99	2 219 740,43		1,00	
1060	579 285,11	2 219 740,97		1,00	
1061	579 280,03	2 219 740,02		1,00	
1062	579 257,82	2 219 732,71		1,00	
1063	579 258,25	2 219 732,01		1,00	
1064	579 249,60	2 219 725,19		1,00	
1065	579 247,77	2 219 728,34		1,00	
1066	579 244,34	2 219 725,63		1,00	
1067	579 240,30	2 219 722,43		1,00	
1068	579 242,67	2 219 719,74		1,00	
1069	579 236,94	2 219 715,23		1,00	
1070	579 226,22	2 219 706,79		1,00	
1071	579 224,31	2 219 705,14		1,00	
1072	579 222,95	2 219 706,89		1,00	
1073	579 218,88	2 219 703,57	1,00		
1074	579 208,68	2 219 694,10	1,00		
1075	579 198,77	2 219 685,04	1,00		
1076	579 197,71	2 219 686,94	1,00		
1077	579 186,20	2 219 678,22	1,00		

**Раздел 2**

Сведения о местоположении границ объекта					
1	2	3	4	5	6
1078	579 187,26	2 219 676,38	Картометрический метод	1,00	—
1079	579 184,98	2 219 667,06		1,00	
1080	579 194,99	2 219 609,94		1,00	
1081	579 194,63	2 219 592,32		1,00	
1082	579 180,57	2 219 555,75		1,00	
1083	579 148,11	2 219 464,26		1,00	
1084	579 154,30	2 219 458,47		1,00	
1043	579 161,32	2 219 460,63		1,00	
Часть № 35					
1085	575 624,27	2 223 337,22	Картометрический метод	1,00	—
1086	575 596,65	2 223 348,45		1,00	
1087	575 573,21	2 223 355,49		1,00	
1088	575 572,36	2 223 352,72		1,00	
1089	575 568,92	2 223 354,01		1,00	
1090	575 519,12	2 223 369,28		1,00	
1091	575 512,19	2 223 368,55		1,00	
1092	575 504,74	2 223 367,09		1,00	
1093	575 485,70	2 223 374,67		1,00	
1094	575 461,14	2 223 383,88		1,00	
1095	575 454,80	2 223 388,37		1,00	
1096	575 436,89	2 223 395,93		1,00	
1097	575 431,15	2 223 401,73		1,00	
1098	575 419,21	2 223 406,69		1,00	
1099	575 383,28	2 223 418,51		1,00	
1100	575 364,99	2 223 425,34		1,00	
1101	575 334,75	2 223 437,80		1,00	
1102	575 322,85	2 223 415,25		1,00	
1103	575 309,03	2 223 389,96		1,00	
1104	575 303,91	2 223 380,59		1,00	
1105	575 305,05	2 223 379,83		1,00	
1106	575 314,98	2 223 373,59		1,00	
1107	575 333,19	2 223 362,51		1,00	
1108	575 406,90	2 223 326,63		1,00	
1109	575 424,96	2 223 318,28		1,00	
1110	575 444,49	2 223 311,93		1,00	
1111	575 458,44	2 223 311,17		1,00	
1112	575 477,80	2 223 303,38		1,00	
1113	575 485,93	2 223 307,73	1,00		
1114	575 505,42	2 223 299,10	1,00		
1115	575 538,66	2 223 282,89	1,00		
1116	575 557,04	2 223 274,45	1,00		
1117	575 580,90	2 223 266,86	1,00		
1118	575 606,52	2 223 282,49	1,00		
1119	575 613,90	2 223 306,81	1,00		
1085	575 624,27	2 223 337,22	1,00		
Часть № 36					
1120	572 169,01	2 221 249,36	Картометрический метод	1,00	—
1121	572 177,33	2 221 248,94		1,00	
1122	572 190,69	2 221 248,04		1,00	
1123	572 196,03	2 221 252,11		1,00	
1124	572 233,51	2 221 272,26		1,00	
1125	572 268,62	2 221 291,74		1,00	
1126	572 259,28	2 221 315,41		1,00	
1127	572 289,07	2 221 335,04		1,00	
1128	572 292,28	2 221 341,48		1,00	



**Раздел 2**

<b>Сведения о местоположении границ объекта</b>					
<b>1</b>	<b>2</b>	<b>3</b>	<b>4</b>	<b>5</b>	<b>6</b>
1129	572 344,18	2 221 375,12	Картометрический метод	1,00	—
1130	572 416,59	2 221 435,40		1,00	
1131	572 379,46	2 221 499,24		1,00	
1132	572 372,30	2 221 494,67		1,00	
1133	572 359,10	2 221 483,83		1,00	
1134	572 360,93	2 221 479,46		1,00	
1135	572 345,49	2 221 464,82		1,00	
1136	572 313,61	2 221 433,21		1,00	
1137	572 264,67	2 221 397,15		1,00	
1138	572 213,81	2 221 363,37		1,00	
1139	572 154,99	2 221 328,18		1,00	
1140	572 120,88	2 221 307,30		1,00	
1141	572 130,14	2 221 292,79		1,00	
1142	572 141,71	2 221 298,82		1,00	
1120	572 169,01	2 221 249,36		1,00	
<b>Часть № 37</b>					
1143	574 792,32	2 220 868,39	Картометрический метод	1,00	—
1144	574 763,50	2 220 882,74		1,00	
1145	574 748,04	2 220 889,49		1,00	
1146	574 697,87	2 220 912,15		1,00	
1147	574 668,48	2 220 925,62		1,00	
1148	574 610,48	2 220 952,04		1,00	
1149	574 598,34	2 220 957,83		1,00	
1150	574 586,84	2 220 963,15		1,00	
1151	574 584,72	2 220 968,90		1,00	
1152	574 567,12	2 220 977,45		1,00	
1153	574 551,49	2 220 984,15		1,00	
1154	574 539,22	2 220 986,55		1,00	
1155	574 527,92	2 220 991,74		1,00	
1156	574 460,56	2 221 022,99		1,00	
1157	574 453,60	2 221 006,80		1,00	
1158	574 440,51	2 220 986,20		1,00	
1159	574 440,39	2 220 978,75		1,00	
1160	574 443,15	2 220 977,44		1,00	
1161	574 458,29	2 220 969,47		1,00	
1162	574 493,25	2 220 949,96		1,00	
1163	574 508,68	2 220 941,67		1,00	
1164	574 509,83	2 220 937,14		1,00	
1165	574 519,04	2 220 932,21		1,00	
1166	574 525,03	2 220 929,03		1,00	
1167	574 529,60	2 220 926,83		1,00	
1168	574 548,71	2 220 917,93		1,00	
1169	574 556,98	2 220 913,55		1,00	
1170	574 593,43	2 220 896,57		1,00	
1171	574 607,45	2 220 888,82		1,00	
1172	574 611,27	2 220 887,74		1,00	
1173	574 625,48	2 220 880,97		1,00	
1174	574 658,04	2 220 866,49		1,00	
1175	574 672,07	2 220 859,26		1,00	
1176	574 721,23	2 220 839,33		1,00	
1177	574 719,29	2 220 834,85	1,00		
1178	574 731,63	2 220 829,89	1,00		
1179	574 734,02	2 220 835,47	1,00		
1180	574 741,13	2 220 838,12	1,00		
1181	574 743,87	2 220 830,86	1,00		

**Раздел 2**

<b>Сведения о местоположении границ объекта</b>					
<b>1</b>	<b>2</b>	<b>3</b>	<b>4</b>	<b>5</b>	<b>6</b>
1182	574 746,72	2 220 832,13	Картометрический метод	1,00	—
1183	574 749,52	2 220 824,97		1,00	
1184	574 756,60	2 220 809,74		1,00	
1185	574 772,27	2 220 815,94		1,00	
1186	574 786,38	2 220 821,67		1,00	
1187	574 791,63	2 220 824,04		1,00	
1188	574 805,77	2 220 829,95		1,00	
1189	574 833,46	2 220 842,26		1,00	
1190	574 837,04	2 220 842,67		1,00	
1191	574 831,92	2 220 846,69		1,00	
1143	574 792,32	2 220 868,39		1,00	
<b>Часть № 38</b>					
1192	577 210,75	2 222 162,19	Картометрический метод	1,00	—
1193	577 170,96	2 222 135,75		1,00	
1194	577 173,81	2 222 135,78		1,00	
1195	577 185,28	2 222 101,61		1,00	
1196	577 191,36	2 222 078,24		1,00	
1197	577 193,30	2 222 070,82		1,00	
1198	577 193,85	2 222 068,65		1,00	
1199	577 195,00	2 222 055,20		1,00	
1200	577 193,85	2 222 054,46		1,00	
1201	577 202,89	2 222 040,12		1,00	
1202	577 198,75	2 222 037,11		1,00	
1203	577 202,72	2 222 030,95		1,00	
1204	577 194,35	2 222 025,30		1,00	
1205	577 195,78	2 222 023,93		1,00	
1206	577 196,73	2 222 023,01		1,00	
1207	577 205,20	2 222 014,83		1,00	
1208	577 210,47	2 222 006,48		1,00	
1209	577 215,41	2 221 998,62		1,00	
1210	577 220,36	2 221 990,77		1,00	
1211	577 225,31	2 221 982,92		1,00	
1212	577 236,34	2 221 965,40		1,00	
1213	577 262,08	2 221 983,23		1,00	
1214	577 253,99	2 221 998,21		1,00	
1215	577 249,59	2 222 006,36		1,00	
1216	577 245,19	2 222 014,51		1,00	
1217	577 244,71	2 222 015,40		1,00	
1218	577 246,79	2 222 016,82		1,00	
1219	577 269,47	2 222 032,25		1,00	
1220	577 248,35	2 222 062,27		1,00	
1221	577 246,05	2 222 065,55		1,00	
1222	577 266,89	2 222 078,42		1,00	
1223	577 290,03	2 222 046,25		1,00	
1224	577 310,52	2 222 060,19		1,00	
1225	577 331,30	2 222 074,35		1,00	
1226	577 317,80	2 222 093,55	1,00		
1227	577 311,72	2 222 103,17	1,00		
1228	577 300,83	2 222 120,41	1,00		
1229	577 296,26	2 222 129,13	1,00		
1230	577 293,36	2 222 134,63	1,00		
1231	577 277,54	2 222 163,15	1,00		
1232	577 309,40	2 222 176,19	1,00		
1233	577 347,89	2 222 189,75	1,00		
1234	577 376,25	2 222 200,16	1,00		

**Раздел 2**

Сведения о местоположении границ объекта					
1	2	3	4	5	6
1235	577 380,93	2 222 211,35	Картометрический метод	1,00	—
1236	577 383,20	2 222 213,56		1,00	
1237	577 362,61	2 222 232,32		1,00	
1238	577 354,82	2 222 240,97		1,00	
1239	577 346,52	2 222 247,96		1,00	
1240	577 302,11	2 222 219,42		1,00	
1241	577 260,17	2 222 193,01		1,00	
1192	577 210,75	2 222 162,19		1,00	
Часть № 39					
1242	578 372,79	2 229 236,98	Картометрический метод	1,00	—
1243	578 347,10	2 229 252,35		1,00	
1244	578 317,50	2 229 259,90		1,00	
1245	578 229,80	2 229 314,08		1,00	
1246	578 207,47	2 229 278,03		1,00	
1247	578 192,50	2 229 254,93		1,00	
1248	578 184,65	2 229 242,00		1,00	
1249	578 161,74	2 229 198,94		1,00	
1250	578 185,97	2 229 185,03		1,00	
1251	578 208,27	2 229 172,02		1,00	
1252	578 230,68	2 229 158,95		1,00	
1253	578 253,60	2 229 145,58		1,00	
1254	578 278,80	2 229 130,88		1,00	
1255	578 303,25	2 229 116,61		1,00	
1256	578 322,69	2 229 149,87		1,00	
1257	578 335,72	2 229 172,44		1,00	
1258	578 348,71	2 229 194,95		1,00	
1259	578 354,05	2 229 202,15		1,00	
1242	578 372,79	2 229 236,98	1,00		
Часть № 40					
1260	578 152,60	2 228 855,30	Картометрический метод	1,00	—
1261	578 168,07	2 228 882,25		1,00	
1262	578 189,20	2 228 919,02		1,00	
1263	578 200,37	2 228 937,81		1,00	
1264	578 217,15	2 228 967,14		1,00	
1265	578 195,25	2 228 979,54		1,00	
1266	578 172,94	2 228 992,17		1,00	
1267	578 175,84	2 228 997,26		1,00	
1268	578 153,09	2 229 012,78		1,00	
1269	578 131,25	2 229 027,68		1,00	
1270	578 110,05	2 229 040,00		1,00	
1271	578 088,85	2 229 052,31		1,00	
1272	578 071,38	2 229 023,10		1,00	
1273	578 064,49	2 229 026,83		1,00	
1274	578 044,35	2 228 991,15		1,00	
1275	578 010,93	2 228 933,73		1,00	
1276	578 037,30	2 228 919,13		1,00	
1277	578 099,58	2 228 884,65		1,00	
1278	578 113,25	2 228 877,08		1,00	
1279	578 112,52	2 228 875,77		1,00	
1280	578 149,27	2 228 855,21	1,00		
1260	578 152,60	2 228 855,30	1,00		
Часть № 41					
1281	583 659,45	2 228 379,63	Картометрический метод	1,00	—
1282	583 660,90	2 228 404,70		1,00	
1283	583 663,61	2 228 407,26		1,00	

**Раздел 2**

**Сведения о местоположении границ объекта**

1	2	3	4	5	6
1284	583 662,10	2 228 409,30	Картометрический метод	1,00	—
1285	583 642,69	2 228 440,19		1,00	
1286	583 627,76	2 228 454,37		1,00	
1287	583 613,24	2 228 459,30		1,00	
1288	583 607,62	2 228 459,66		1,00	
1289	583 591,45	2 228 439,36		1,00	
1290	583 531,46	2 228 401,74		1,00	
1291	583 500,91	2 228 320,16		1,00	
1292	583 550,41	2 228 245,84		1,00	
1293	583 587,71	2 228 268,80		1,00	
1294	583 617,09	2 228 282,67		1,00	
1295	583 646,75	2 228 312,16		1,00	
1281	583 659,45	2 228 379,63	1,00		
<b>Часть № 42</b>					
1296	576 431,58	2 218 978,96	Картометрический метод	1,00	—
1297	576 419,38	2 219 014,04		1,00	
1298	576 407,59	2 219 047,94		1,00	
1299	576 383,63	2 219 037,51		1,00	
1300	576 361,93	2 219 028,06		1,00	
1301	576 340,24	2 219 018,62		1,00	
1302	576 317,87	2 219 008,88		1,00	
1303	576 296,74	2 218 999,68		1,00	
1304	576 275,03	2 218 990,23		1,00	
1305	576 253,30	2 218 980,77		1,00	
1306	576 231,60	2 218 971,32		1,00	
1307	576 209,89	2 218 961,87		1,00	
1308	576 188,16	2 218 952,41		1,00	
1309	576 149,78	2 218 935,70		1,00	
1310	576 157,22	2 218 917,75		1,00	
1311	576 164,60	2 218 899,95		1,00	
1312	576 171,96	2 218 882,19		1,00	
1313	576 179,45	2 218 864,12		1,00	
1314	576 218,75	2 218 882,02		1,00	
1315	576 240,29	2 218 891,83		1,00	
1316	576 261,91	2 218 901,68		1,00	
1317	576 283,14	2 218 911,35		1,00	
1318	576 304,81	2 218 921,22		1,00	
1319	576 326,48	2 218 931,09		1,00	
1320	576 347,38	2 218 940,61	1,00		
1321	576 369,62	2 218 950,74	1,00		
1322	576 391,16	2 218 960,55	1,00		
1323	576 412,74	2 218 970,38	1,00		
1296	576 431,58	2 218 978,96	1,00		
<b>Часть № 43</b>					
1324	577 921,38	2 229 148,66	Картометрический метод	1,00	—
1325	577 902,92	2 229 110,32		1,00	
1326	577 886,92	2 229 067,91		1,00	
1327	577 899,86	2 229 045,49		1,00	
1328	577 899,86	2 229 022,83		1,00	
1329	577 892,65	2 229 011,26		1,00	
1330	577 908,80	2 229 002,63		1,00	
1331	577 939,49	2 228 993,87		1,00	
1332	577 980,06	2 228 969,84		1,00	
1333	578 013,92	2 228 951,78		1,00	
1334	578 017,23	2 228 950,02		1,00	

**Раздел 2**

**Сведения о местоположении границ объекта**

<b>1</b>	<b>2</b>	<b>3</b>	<b>4</b>	<b>5</b>	<b>6</b>
1335	578 023,85	2 228 959,76	Картометрический метод	1,00	—
1336	578 019,76	2 228 963,07		1,00	
1337	578 061,70	2 229 040,81		1,00	
1338	578 074,04	2 229 062,43		1,00	
1339	578 035,15	2 229 085,05		1,00	
1340	578 014,87	2 229 095,78		1,00	
1341	577 994,68	2 229 107,08		1,00	
1342	577 956,94	2 229 129,54		1,00	
1324	577 921,38	2 229 148,66		1,00	
<b>Часть № 44</b>					
1343	577 868,16	2 221 790,18	Картометрический метод	1,00	—
1344	577 843,21	2 221 812,86		1,00	
1345	577 847,54	2 221 817,98		1,00	
1346	577 849,21	2 221 820,19		1,00	
1347	577 844,43	2 221 824,70		1,00	
1348	577 836,26	2 221 832,98		1,00	
1349	577 832,04	2 221 836,87		1,00	
1350	577 819,48	2 221 847,64		1,00	
1351	577 812,18	2 221 848,84		1,00	
1352	577 807,92	2 221 847,37		1,00	
1353	577 804,22	2 221 850,82		1,00	
1354	577 800,28	2 221 857,46		1,00	
1355	577 783,06	2 221 872,76		1,00	
1356	577 770,16	2 221 886,23		1,00	
1357	577 734,01	2 221 916,70		1,00	
1358	577 716,87	2 221 927,54		1,00	
1359	577 704,67	2 221 938,13		1,00	
1360	577 689,36	2 221 948,44		1,00	
1361	577 685,51	2 221 952,83		1,00	
1362	577 677,89	2 221 964,50		1,00	
1363	577 676,12	2 221 964,14		1,00	
1364	577 674,44	2 221 962,33		1,00	
1365	577 660,65	2 221 972,67		1,00	
1366	577 658,10	2 221 969,37		1,00	
1367	577 655,18	2 221 971,69		1,00	
1368	577 651,45	2 221 975,14		1,00	
1369	577 627,81	2 221 994,45		1,00	
1370	577 632,44	2 221 999,86		1,00	
1371	577 621,71	2 222 008,59		1,00	
1372	577 585,89	2 222 040,87		1,00	
1373	577 574,49	2 222 049,22		1,00	
1374	577 564,22	2 222 041,02		1,00	
1375	577 555,16	2 222 035,52		1,00	
1376	577 552,50	2 222 034,63		1,00	
1377	577 544,94	2 222 036,05		1,00	
1378	577 543,21	2 222 037,42		1,00	
1379	577 528,45	2 222 029,80	1,00		
1380	577 481,48	2 222 004,89	1,00		
1381	577 554,37	2 222 003,66	1,00		
1382	577 573,13	2 221 987,96	1,00		
1383	577 574,88	2 221 986,07	1,00		
1384	577 581,59	2 221 980,60	1,00		
1385	577 593,96	2 221 970,31	1,00		
1386	577 613,96	2 221 953,99	1,00		
1387	577 630,70	2 221 940,93	1,00		

**Раздел 2**

<b>Сведения о местоположении границ объекта</b>					
<b>1</b>	<b>2</b>	<b>3</b>	<b>4</b>	<b>5</b>	<b>6</b>
1388	577 646,63	2 221 927,32	Картометрический метод	1,00	—
1389	577 662,30	2 221 915,08		1,00	
1390	577 677,20	2 221 902,60		1,00	
1391	577 693,10	2 221 889,55		1,00	
1392	577 740,27	2 221 851,08		1,00	
1393	577 754,37	2 221 839,75		1,00	
1394	577 772,75	2 221 824,63		1,00	
1395	577 788,49	2 221 811,59		1,00	
1396	577 798,20	2 221 803,44		1,00	
1397	577 811,91	2 221 792,64		1,00	
1398	577 813,67	2 221 790,96		1,00	
1399	577 812,22	2 221 785,50		1,00	
1400	577 800,95	2 221 772,23		1,00	
1401	577 790,62	2 221 759,70		1,00	
1402	577 809,39	2 221 740,18		1,00	
1403	577 820,03	2 221 729,96		1,00	
1404	577 829,93	2 221 740,41		1,00	
1405	577 842,38	2 221 754,73		1,00	
1406	577 840,58	2 221 757,03		1,00	
1407	577 866,68	2 221 785,72		1,00	
1343	577 868,16	2 221 790,18	1,00		
<b>Часть № 45</b>					
1408	575 539,60	2 219 806,67	Картометрический метод	1,00	—
1409	575 543,04	2 219 831,54		1,00	
1410	575 503,22	2 219 827,35		1,00	
1411	575 482,30	2 219 825,55		1,00	
1412	575 464,63	2 219 823,63		1,00	
1413	575 462,32	2 219 823,38		1,00	
1414	575 461,13	2 219 824,03		1,00	
1415	575 443,71	2 219 822,48		1,00	
1416	575 421,79	2 219 820,48		1,00	
1417	575 396,67	2 219 818,76		1,00	
1418	575 387,47	2 219 818,45		1,00	
1419	575 376,30	2 219 817,74		1,00	
1420	575 372,86	2 219 816,46		1,00	
1421	575 367,30	2 219 816,23		1,00	
1422	575 352,40	2 219 815,02		1,00	
1423	575 347,22	2 219 814,60		1,00	
1424	575 329,63	2 219 813,58		1,00	
1425	575 308,75	2 219 811,61		1,00	
1426	575 288,37	2 219 810,06		1,00	
1427	575 278,93	2 219 809,16		1,00	
1428	575 266,21	2 219 806,38		1,00	
1429	575 263,23	2 219 805,95		1,00	
1430	575 244,77	2 219 803,30		1,00	
1431	575 241,56	2 219 802,47		1,00	
1432	575 226,39	2 219 800,30		1,00	
1433	575 229,91	2 219 785,58		1,00	
1434	575 220,43	2 219 782,79		1,00	
1435	575 210,65	2 219 781,32		1,00	
1436	575 196,47	2 219 779,19		1,00	
1437	575 197,48	2 219 756,54		1,00	
1438	575 194,20	2 219 756,27		1,00	
1439	575 196,28	2 219 736,37		1,00	
1440	575 215,97	2 219 738,01	1,00		

**Раздел 2**

**Сведения о местоположении границ объекта**

1	2	3	4	5	6
1441	575 225,05	2 219 738,73	Картометрический метод	1,00	—
1442	575 234,52	2 219 739,49		1,00	
1443	575 275,37	2 219 742,75		1,00	
1444	575 285,43	2 219 743,55		1,00	
1445	575 308,63	2 219 746,51		1,00	
1446	575 354,98	2 219 752,62		1,00	
1447	575 398,65	2 219 757,99		1,00	
1448	575 402,62	2 219 758,51		1,00	
1449	575 407,66	2 219 759,14		1,00	
1450	575 437,41	2 219 762,93		1,00	
1451	575 481,37	2 219 767,05		1,00	
1452	575 496,85	2 219 769,37		1,00	
1453	575 498,37	2 219 769,60		1,00	
1454	575 512,40	2 219 771,46		1,00	
1455	575 534,75	2 219 775,36		1,00	
1408	575 539,60	2 219 806,67		1,00	
<b>Часть № 46</b>					
1456	575 484,92	2 223 396,37	Картометрический метод	1,00	—
1457	575 501,25	2 223 385,72		1,00	
1458	575 513,70	2 223 381,99		1,00	
1459	575 526,67	2 223 378,10		1,00	
1460	575 567,63	2 223 366,47		1,00	
1461	575 594,96	2 223 358,09		1,00	
1462	575 624,59	2 223 349,60		1,00	
1463	575 636,84	2 223 388,18		1,00	
1464	575 622,19	2 223 415,53		1,00	
1465	575 562,40	2 223 535,61		1,00	
1466	575 545,65	2 223 549,47		1,00	
1467	575 512,07	2 223 568,45		1,00	
1468	575 497,34	2 223 515,94		1,00	
1469	575 495,90	2 223 500,06		1,00	
1470	575 492,74	2 223 490,73		1,00	
1471	575 488,51	2 223 465,55		1,00	
1472	575 482,17	2 223 447,49		1,00	
1473	575 467,11	2 223 407,20		1,00	
1474	575 485,89	2 223 400,13	1,00		
1456	575 484,92	2 223 396,37	1,00		
<b>Часть № 47</b>					
1475	575 482,90	2 219 700,02	Картометрический метод	1,00	—
1476	575 528,73	2 219 705,02		1,00	
1477	575 530,81	2 219 705,25		1,00	
1478	575 527,06	2 219 753,49		1,00	
1479	575 521,92	2 219 753,32		1,00	
1480	575 471,67	2 219 747,75		1,00	
1481	575 448,50	2 219 745,17		1,00	
1482	575 428,71	2 219 742,97		1,00	
1483	575 385,98	2 219 738,24		1,00	
1484	575 350,21	2 219 734,28		1,00	
1485	575 305,86	2 219 729,36		1,00	
1486	575 286,96	2 219 727,27		1,00	
1487	575 257,13	2 219 724,74		1,00	
1488	575 226,68	2 219 722,12		1,00	
1489	575 226,59	2 219 717,55		1,00	
1490	575 226,16	2 219 704,52		1,00	
1491	575 233,60	2 219 679,80		1,00	

**Раздел 2**

**Сведения о местоположении границ объекта**

<b>1</b>	<b>2</b>	<b>3</b>	<b>4</b>	<b>5</b>	<b>6</b>
1492	575 235,06	2 219 677,41	Картометрический метод	1,00	—
1493	575 252,70	2 219 630,18		1,00	
1494	575 239,33	2 219 625,54		1,00	
1495	575 247,72	2 219 598,97		1,00	
1496	575 254,40	2 219 577,87		1,00	
1497	575 254,72	2 219 576,86		1,00	
1498	575 268,42	2 219 583,34		1,00	
1499	575 278,61	2 219 588,23		1,00	
1500	575 284,04	2 219 590,83		1,00	
1501	575 303,33	2 219 600,08		1,00	
1502	575 296,89	2 219 615,68		1,00	
1503	575 307,42	2 219 620,57		1,00	
1504	575 313,44	2 219 623,37		1,00	
1505	575 302,35	2 219 687,17		1,00	
1506	575 305,24	2 219 684,29		1,00	
1507	575 326,67	2 219 686,19		1,00	
1508	575 352,65	2 219 689,89		1,00	
1509	575 361,65	2 219 686,81		1,00	
1510	575 391,94	2 219 690,11		1,00	
1511	575 431,03	2 219 694,37		1,00	
1512	575 457,87	2 219 697,30	1,00		
1475	575 482,90	2 219 700,02	1,00		
<b>Часть № 48</b>					
1513	576 144,42	2 218 950,25	Картометрический метод	1,00	—
1514	576 181,99	2 218 966,61		1,00	
1515	576 202,12	2 218 975,37		1,00	
1516	576 222,24	2 218 984,13		1,00	
1517	576 242,36	2 218 992,89		1,00	
1518	576 262,45	2 219 001,64		1,00	
1519	576 282,57	2 219 010,40		1,00	
1520	576 302,69	2 219 019,16		1,00	
1521	576 322,81	2 219 027,92		1,00	
1522	576 342,93	2 219 036,68		1,00	
1523	576 363,05	2 219 045,44		1,00	
1524	576 383,17	2 219 054,20		1,00	
1525	576 403,43	2 219 063,02		1,00	
1526	576 392,85	2 219 093,32		1,00	
1527	576 382,14	2 219 124,00		1,00	
1528	576 357,20	2 219 113,75		1,00	
1529	576 337,00	2 219 105,45		1,00	
1530	576 316,65	2 219 097,08		1,00	
1531	576 296,36	2 219 088,75		1,00	
1532	576 276,00	2 219 080,38		1,00	
1533	576 255,70	2 219 072,04		1,00	
1534	576 235,50	2 219 063,74		1,00	
1535	576 214,55	2 219 055,13		1,00	
1536	576 193,51	2 219 046,48		1,00	
1537	576 172,32	2 219 037,77		1,00	
1538	576 153,06	2 219 029,86		1,00	
1539	576 135,51	2 219 022,64		1,00	
1540	576 117,91	2 219 015,41		1,00	
1541	576 129,56	2 218 986,78	1,00		
1542	576 137,44	2 218 967,41	1,00		
1513	576 144,42	2 218 950,25	1,00		
<b>Часть № 49</b>					



**Раздел 2**

Сведения о местоположении границ объекта					
1	2	3	4	5	6
1543	583 834,10	2 228 595,16	Картометрический метод	1,00	—
1544	583 690,29	2 228 411,23		1,00	
1545	583 678,38	2 228 388,84		1,00	
1546	583 670,11	2 228 368,35		1,00	
1547	583 663,02	2 228 326,53		1,00	
1548	583 688,50	2 228 321,34		1,00	
1549	583 703,99	2 228 315,68		1,00	
1550	583 758,17	2 228 445,66		1,00	
1551	583 815,26	2 228 515,70		1,00	
1552	583 851,67	2 228 565,92		1,00	
1553	583 852,26	2 228 570,36		1,00	
1554	583 858,98	2 228 580,29		1,00	
1555	583 872,39	2 228 592,96		1,00	
1556	583 885,79	2 228 605,63		1,00	
1557	583 900,38	2 228 627,16		1,00	
1558	583 917,68	2 228 644,96		1,00	
1559	583 976,53	2 228 710,16		1,00	
1560	583 936,10	2 228 738,11		1,00	
1543	583 834,10	2 228 595,16	1,00		
<b>Часть № 50</b>					
1561	575 061,21	2 220 115,44	Картометрический метод	1,00	—
1562	575 061,82	2 220 154,65		1,00	
1563	575 061,99	2 220 165,84		1,00	
1564	575 064,26	2 220 166,18		1,00	
1565	575 064,38	2 220 169,00		1,00	
1566	575 065,53	2 220 179,71		1,00	
1567	575 062,58	2 220 179,76		1,00	
1568	575 062,34	2 220 189,80		1,00	
1569	575 062,65	2 220 210,90		1,00	
1570	575 062,79	2 220 220,15		1,00	
1571	575 063,03	2 220 235,84		1,00	
1572	575 063,34	2 220 262,86		1,00	
1573	575 063,86	2 220 291,40		1,00	
1574	575 064,24	2 220 316,96		1,00	
1575	575 064,96	2 220 383,21		1,00	
1576	574 997,02	2 220 392,41		1,00	
1577	574 996,11	2 220 370,72		1,00	
1578	574 995,73	2 220 359,62		1,00	
1579	574 995,66	2 220 347,97		1,00	
1580	574 995,36	2 220 338,92		1,00	
1581	574 995,20	2 220 318,80		1,00	
1582	574 996,80	2 220 293,24		1,00	
1583	574 996,77	2 220 292,34		1,00	
1584	574 996,62	2 220 287,13		1,00	
1585	574 995,81	2 220 261,71		1,00	
1586	574 994,94	2 220 237,30		1,00	
1587	574 994,82	2 220 221,08		1,00	
1588	574 994,66	2 220 212,56		1,00	
1589	574 994,60	2 220 209,63	1,00		
1590	574 994,26	2 220 191,49	1,00		
1591	574 994,20	2 220 188,28	1,00		
1592	574 991,52	2 220 178,33	1,00		
1593	574 991,90	2 220 168,10	1,00		
1594	574 991,64	2 220 162,61	1,00		
1595	574 990,53	2 220 147,49	1,00		

**Раздел 2**

**Сведения о местоположении границ объекта**

1	2	3	4	5	6
1596	574 990,69	2 220 132,16	Картометрический метод	1,00	—
1597	574 988,64	2 220 126,39		1,00	
1598	574 989,67	2 220 118,22		1,00	
1599	574 990,33	2 220 112,94		1,00	
1600	575 024,86	2 220 115,81		1,00	
1561	575 061,21	2 220 115,44		1,00	
Часть № 51					
1601	578 255,16	2 229 499,04	Картометрический метод	1,00	—
1602	578 268,72	2 229 528,87		1,00	
1603	578 258,55	2 229 552,51		1,00	
1604	578 246,28	2 229 581,49		1,00	
1605	578 243,86	2 229 595,75		1,00	
1606	578 248,87	2 229 624,14		1,00	
1607	578 229,58	2 229 632,52		1,00	
1608	578 212,93	2 229 649,18		1,00	
1609	578 179,08	2 229 675,01		1,00	
1610	578 159,37	2 229 674,99		1,00	
1611	578 109,74	2 229 674,99		1,00	
1612	578 103,42	2 229 679,48		1,00	
1613	578 101,03	2 229 676,73		1,00	
1614	578 034,86	2 229 689,79		1,00	
1615	578 028,86	2 229 682,93		1,00	
1616	578 071,46	2 229 646,37		1,00	
1617	578 117,60	2 229 605,23		1,00	
1618	578 138,64	2 229 584,41		1,00	
1619	578 143,03	2 229 580,27		1,00	
1620	578 168,35	2 229 557,05		1,00	
1621	578 190,32	2 229 539,79	1,00		
1601	578 255,16	2 229 499,04	1,00		
Часть № 52					
1622	577 783,87	2 220 498,41	Картометрический метод	1,00	—
1623	577 811,59	2 220 476,77		1,00	
1624	577 841,49	2 220 450,97		1,00	
1625	577 871,74	2 220 424,56		1,00	
1626	577 902,41	2 220 398,25		1,00	
1627	577 932,71	2 220 424,78		1,00	
1628	577 951,20	2 220 441,99		1,00	
1629	577 965,13	2 220 456,38		1,00	
1630	577 933,20	2 220 482,64		1,00	
1631	577 918,25	2 220 494,25		1,00	
1632	577 902,35	2 220 507,49		1,00	
1633	577 887,67	2 220 519,52		1,00	
1634	577 868,05	2 220 537,70		1,00	
1635	577 852,14	2 220 550,00		1,00	
1636	577 838,92	2 220 556,46		1,00	
1637	577 822,89	2 220 569,46		1,00	
1638	577 814,59	2 220 577,36		1,00	
1639	577 799,61	2 220 590,88		1,00	
1640	577 789,96	2 220 599,08		1,00	
1641	577 762,13	2 220 573,46		1,00	
1642	577 751,59	2 220 563,75		1,00	
1643	577 746,76	2 220 559,30		1,00	
1644	577 731,33	2 220 545,10		1,00	
1645	577 745,38	2 220 533,02		1,00	
1646	577 759,72	2 220 520,69		1,00	

**Раздел 2**

<b>Сведения о местоположении границ объекта</b>					
<b>1</b>	<b>2</b>	<b>3</b>	<b>4</b>	<b>5</b>	<b>6</b>
1622	577 783,87	2 220 498,41	Картометрический метод	1,00	—
<b>Часть № 53</b>					
1647	576 377,04	2 219 138,65	Картометрический метод	1,00	—
1648	576 366,35	2 219 169,65		1,00	
1649	576 355,66	2 219 200,64		1,00	
1650	576 332,74	2 219 191,00		1,00	
1651	576 309,85	2 219 181,36		1,00	
1652	576 286,89	2 219 171,70		1,00	
1653	576 263,99	2 219 162,06		1,00	
1654	576 241,08	2 219 152,42		1,00	
1655	576 217,70	2 219 142,58		1,00	
1656	576 196,60	2 219 133,69		1,00	
1657	576 175,53	2 219 124,82		1,00	
1658	576 154,41	2 219 115,92		1,00	
1659	576 133,30	2 219 107,03		1,00	
1660	576 112,20	2 219 098,14		1,00	
1661	576 088,28	2 219 088,06		1,00	
1662	576 100,18	2 219 058,92		1,00	
1663	576 112,07	2 219 029,77		1,00	
1664	576 133,25	2 219 038,47		1,00	
1665	576 154,41	2 219 047,17		1,00	
1666	576 175,59	2 219 055,88		1,00	
1667	576 196,76	2 219 064,57		1,00	
1668	576 217,92	2 219 073,27		1,00	
1669	576 239,08	2 219 081,97		1,00	
1670	576 262,11	2 219 091,43		1,00	
1671	576 285,10	2 219 100,88		1,00	
1672	576 308,06	2 219 110,31		1,00	
1673	576 331,07	2 219 119,76		1,00	
1674	576 354,05	2 219 129,21		1,00	
1647	576 377,04	2 219 138,65		1,00	
<b>Часть № 54</b>					
1675	578 120,08	2 228 439,18	Картометрический метод	1,00	—
1676	578 088,38	2 228 457,92		1,00	
1677	578 051,53	2 228 475,65		1,00	
1678	578 014,73	2 228 496,84		1,00	
1679	577 981,45	2 228 512,49		1,00	
1680	577 959,82	2 228 524,69		1,00	
1681	577 938,88	2 228 536,55		1,00	
1682	577 919,11	2 228 547,68		1,00	
1683	577 899,91	2 228 557,39		1,00	
1684	577 824,03	2 228 601,58		1,00	
1685	577 801,68	2 228 615,53		1,00	
1686	577 777,99	2 228 575,46		1,00	
1687	577 812,48	2 228 540,47		1,00	
1688	577 822,27	2 228 534,24		1,00	
1689	577 830,11	2 228 529,83		1,00	
1690	577 833,93	2 228 528,03		1,00	
1691	577 875,85	2 228 515,68		1,00	
1692	577 885,34	2 228 510,82		1,00	
1693	577 895,49	2 228 504,86		1,00	
1694	577 916,51	2 228 495,74		1,00	
1695	577 936,63	2 228 483,83		1,00	
1696	577 959,83	2 228 471,85		1,00	
1697	577 994,39	2 228 452,55		1,00	

**Раздел 2**

**Сведения о местоположении границ объекта**

1	2	3	4	5	6
1698	577 998,40	2 228 449,93	Картометрический метод	1,00	—
1699	578 063,26	2 228 412,46		1,00	
1700	578 070,83	2 228 408,27		1,00	
1701	578 083,59	2 228 401,10		1,00	
1702	578 094,76	2 228 394,52		1,00	
1675	578 120,08	2 228 439,18		1,00	
<b>Часть № 55</b>					
1703	575 978,82	2 222 442,25	Картометрический метод	1,00	—
1704	576 045,99	2 222 503,15		1,00	
1705	576 046,90	2 222 504,01		1,00	
1706	576 046,87	2 222 504,03		1,00	
1707	575 883,03	2 222 651,67		1,00	
1708	575 828,39	2 222 603,33		1,00	
1703	575 978,82	2 222 442,25		1,00	
<b>Часть № 56</b>					
1709	577 875,97	2 228 865,53	Картометрический метод	1,00	—
1710	577 768,50	2 228 926,14		1,00	
1711	577 740,43	2 228 882,69		1,00	
1712	577 729,12	2 228 864,25		1,00	
1713	577 719,00	2 228 847,74		1,00	
1714	577 757,50	2 228 821,83		1,00	
1715	577 870,73	2 228 750,20		1,00	
1716	577 907,43	2 228 799,29		1,00	
1717	577 911,25	2 228 804,87		1,00	
1718	577 928,14	2 228 836,15		1,00	
1719	577 900,38	2 228 851,72		1,00	
1709	577 875,97	2 228 865,53		1,00	
<b>Часть № 57</b>					
1720	575 979,63	2 223 166,72	Картометрический метод	1,00	—
1721	575 993,71	2 223 159,64		1,00	
1722	575 999,16	2 223 156,69		1,00	
1723	576 069,85	2 223 118,79		1,00	
1724	576 090,83	2 223 109,11		1,00	
1725	576 182,65	2 223 067,39		1,00	
1726	576 212,45	2 223 124,78		1,00	
1727	576 172,98	2 223 145,08		1,00	
1728	576 135,04	2 223 163,55		1,00	
1729	576 105,21	2 223 177,92		1,00	
1730	576 095,29	2 223 182,52		1,00	
1731	576 029,12	2 223 216,61		1,00	
1732	576 009,60	2 223 224,78		1,00	
1733	575 988,49	2 223 228,19		1,00	
1734	575 963,42	2 223 239,38		1,00	
1735	575 960,57	2 223 239,06		1,00	
1736	575 958,42	2 223 236,57		1,00	
1737	575 955,25	2 223 212,17		1,00	
1738	575 972,35	2 223 175,17		1,00	
1720	575 979,63	2 223 166,72		1,00	
<b>Часть № 58</b>					
1739	575 320,97	2 223 457,99	Картометрический метод	1,00	—
1740	575 336,96	2 223 451,79		1,00	
1741	575 343,93	2 223 478,54		1,00	
1742	575 354,17	2 223 521,53		1,00	
1743	575 361,66	2 223 552,13		1,00	
1744	575 320,84	2 223 569,71		1,00	

**Раздел 2**

**Сведения о местоположении границ объекта**

1	2	3	4	5	6		
1745	575 301,11	2 223 576,63	Картометрический метод	1,00	—		
1746	575 288,44	2 223 582,63		1,00			
1747	575 220,91	2 223 612,27		1,00			
1748	575 186,44	2 223 629,22		1,00			
1749	575 157,28	2 223 583,32		1,00			
1750	575 260,74	2 223 492,66		1,00			
1751	575 276,65	2 223 484,82		1,00			
1752	575 302,53	2 223 466,22		1,00			
1739	575 320,97	2 223 457,99		1,00			
<b>Часть № 59</b>							
1753	583 925,74	2 228 745,21	Картометрический метод	1,00	—		
1754	583 899,26	2 228 761,71		1,00			
1755	583 856,48	2 228 748,57		1,00			
1756	583 853,83	2 228 736,67		1,00			
1757	583 841,83	2 228 722,11		1,00			
1758	583 833,07	2 228 706,06		1,00			
1759	583 806,93	2 228 668,92		1,00			
1760	583 796,46	2 228 654,03		1,00			
1761	583 700,18	2 228 524,50		1,00			
1762	583 708,98	2 228 510,83		1,00			
1763	583 739,72	2 228 487,10		1,00			
1764	583 785,20	2 228 545,00		1,00			
1765	583 835,17	2 228 615,12		1,00			
1753	583 925,74	2 228 745,21		1,00			
<b>Часть № 60</b>							
1766	575 143,49	2 220 134,92		Картометрический метод		1,00	—
1767	575 143,03	2 220 153,46	1,00				
1768	575 144,56	2 220 170,54	1,00				
1769	575 144,32	2 220 189,87	1,00				
1770	575 144,88	2 220 206,57	1,00				
1771	575 145,10	2 220 212,43	1,00				
1772	575 145,23	2 220 217,12	1,00				
1773	575 145,36	2 220 222,02	1,00				
1774	575 145,72	2 220 235,23	1,00				
1775	575 145,79	2 220 238,88	1,00				
1776	575 145,70	2 220 251,50	1,00				
1777	575 142,50	2 220 260,30	1,00				
1778	575 142,91	2 220 309,04	1,00				
1779	575 142,99	2 220 315,28	1,00				
1780	575 143,17	2 220 321,80	1,00				
1781	575 143,10	2 220 326,60	1,00				
1782	575 143,19	2 220 328,06	1,00				
1783	575 144,05	2 220 339,85	1,00				
1784	575 144,23	2 220 342,66	1,00				
1785	575 144,43	2 220 351,44	1,00				
1786	575 144,45	2 220 357,46	1,00				
1787	575 144,50	2 220 369,80	1,00				
1788	575 089,55	2 220 387,89	1,00				
1789	575 080,31	2 220 364,56	1,00				
1790	575 079,83	2 220 337,27	1,00				
1791	575 079,42	2 220 313,37	1,00				
1792	575 078,54	2 220 263,30	1,00				
1793	575 077,45	2 220 232,44	1,00				
1794	575 077,18	2 220 190,04	1,00				
1795	575 077,12	2 220 182,13	1,00				

**Раздел 2**

**Сведения о местоположении границ объекта**

1	2	3	4	5	6
1796	575 074,15	2 220 181,14	Картометрический метод	1,00	—
1797	575 074,33	2 220 178,10		1,00	
1798	575 077,04	2 220 178,12		1,00	
1799	575 076,96	2 220 173,19		1,00	
1800	575 075,78	2 220 111,40		1,00	
1801	575 112,20	2 220 108,74		1,00	
1802	575 112,77	2 220 112,94		1,00	
1803	575 112,91	2 220 135,83		1,00	
1766	575 143,49	2 220 134,92		1,00	
<b>Часть № 61</b>					
1804	577 740,30	2 221 442,36	Картометрический метод	1,00	—
1805	577 744,02	2 221 442,10		1,00	
1806	577 758,48	2 221 428,70		1,00	
1807	577 761,71	2 221 425,71		1,00	
1808	577 764,28	2 221 423,33		1,00	
1809	577 773,85	2 221 429,49		1,00	
1810	577 788,01	2 221 445,90		1,00	
1811	577 823,24	2 221 489,39		1,00	
1812	577 832,12	2 221 501,45		1,00	
1813	577 853,43	2 221 521,78		1,00	
1814	577 873,54	2 221 544,13		1,00	
1815	577 891,36	2 221 567,91		1,00	
1816	577 900,84	2 221 579,92		1,00	
1817	577 927,94	2 221 613,68		1,00	
1818	577 933,59	2 221 624,76		1,00	
1819	577 951,98	2 221 643,98		1,00	
1820	577 954,58	2 221 647,31		1,00	
1821	577 960,59	2 221 655,04		1,00	
1822	577 973,22	2 221 671,29		1,00	
1823	577 984,99	2 221 691,92		1,00	
1824	578 000,30	2 221 718,02		1,00	
1825	577 963,60	2 221 736,42		1,00	
1826	577 957,37	2 221 733,73		1,00	
1827	577 946,65	2 221 725,92		1,00	
1828	577 860,90	2 221 604,50	1,00		
1829	577 797,64	2 221 521,19	1,00		
1804	577 740,30	2 221 442,36	1,00		
<b>Часть № 62</b>					
1830	577 946,90	2 220 036,37	Картометрический метод	1,00	—
1831	577 934,44	2 220 031,82		1,00	
1832	577 938,17	2 220 018,93		1,00	
1833	577 936,28	2 220 018,10		1,00	
1834	577 927,31	2 220 015,16		1,00	
1835	577 921,95	2 220 013,27		1,00	
1836	577 907,97	2 220 008,80		1,00	
1837	577 887,98	2 220 002,67		1,00	
1838	577 881,93	2 220 001,02		1,00	
1839	577 862,48	2 219 995,55		1,00	
1840	577 844,14	2 219 989,10		1,00	
1841	577 843,24	2 219 988,21		1,00	
1842	577 835,27	2 219 985,86		1,00	
1843	577 826,07	2 219 981,95		1,00	
1844	577 807,22	2 219 976,50		1,00	
1845	577 786,65	2 219 970,00		1,00	
1846	577 794,48	2 219 946,44		1,00	

**Раздел 2**

**Сведения о местоположении границ объекта**

1	2	3	4	5	6
1847	577 800,96	2 219 929,18	Картометрический метод	1,00	—
1848	577 820,13	2 219 935,12		1,00	
1849	577 838,80	2 219 941,35		1,00	
1850	577 848,57	2 219 944,40		1,00	
1851	577 857,76	2 219 947,97		1,00	
1852	577 876,70	2 219 953,94		1,00	
1853	577 895,69	2 219 960,27		1,00	
1854	577 900,87	2 219 962,02		1,00	
1855	577 918,55	2 219 967,94		1,00	
1856	577 919,13	2 219 966,83		1,00	
1857	577 921,35	2 219 967,64		1,00	
1858	577 921,36	2 219 968,61		1,00	
1859	577 940,41	2 219 974,76		1,00	
1860	577 957,96	2 219 981,04		1,00	
1861	577 959,32	2 219 981,15		1,00	
1862	577 973,86	2 219 985,85		1,00	
1863	577 978,52	2 219 987,13		1,00	
1864	577 997,39	2 219 993,35		1,00	
1865	578 071,89	2 220 017,85		1,00	
1866	578 110,08	2 220 030,55		1,00	
1867	578 130,29	2 220 031,85		1,00	
1868	578 156,45	2 220 033,77		1,00	
1869	578 148,71	2 220 063,99		1,00	
1870	578 133,30	2 220 072,80		1,00	
1871	578 123,34	2 220 074,25		1,00	
1872	578 072,51	2 220 062,38		1,00	
1873	578 059,01	2 220 058,84		1,00	
1874	578 028,74	2 220 050,49		1,00	
1875	578 007,04	2 220 046,88		1,00	
1876	577 989,51	2 220 043,99		1,00	
1877	577 981,86	2 220 042,59	1,00		
1830	577 946,90	2 220 036,37	1,00		
<b>Часть № 63</b>					
1878	575 495,14	2 223 523,72	Картометрический метод	1,00	—
1879	575 468,21	2 223 537,31		1,00	
1880	575 450,25	2 223 546,91		1,00	
1881	575 435,86	2 223 555,36		1,00	
1882	575 423,46	2 223 556,67		1,00	
1883	575 386,58	2 223 576,77		1,00	
1884	575 382,58	2 223 576,73		1,00	
1885	575 380,32	2 223 575,52		1,00	
1886	575 378,08	2 223 573,64		1,00	
1887	575 374,18	2 223 565,33		1,00	
1888	575 358,22	2 223 499,27		1,00	
1889	575 347,86	2 223 455,18		1,00	
1890	575 371,25	2 223 442,01		1,00	
1891	575 370,93	2 223 435,12		1,00	
1892	575 396,05	2 223 424,43		1,00	
1893	575 405,55	2 223 420,68		1,00	
1894	575 411,45	2 223 421,69		1,00	
1895	575 443,07	2 223 412,51		1,00	
1896	575 454,68	2 223 408,10		1,00	
1897	575 455,71	2 223 411,46		1,00	
1898	575 461,06	2 223 409,57		1,00	
1899	575 474,25	2 223 445,50		1,00	

**Раздел 2**

Сведения о местоположении границ объекта					
1	2	3	4	5	6
1900	575 491,32	2 223 502,41	Картометрический метод	1,00	—
1878	575 495,14	2 223 523,72		1,00	
Часть № 64					
1901	579 231,51	2 219 519,18	Картометрический метод	1,00	—
1902	579 223,94	2 219 509,69			
1903	579 225,21	2 219 508,44			
1904	579 246,40	2 219 489,66			
1905	579 269,09	2 219 504,51			
1906	579 271,77	2 219 507,44			
1907	579 281,89	2 219 513,30			
1908	579 287,14	2 219 516,33			
1909	579 309,44	2 219 529,23			
1910	579 327,89	2 219 531,18			
1911	579 332,96	2 219 530,52			
1912	579 338,68	2 219 510,87			
1913	579 343,82	2 219 492,40			
1914	579 386,93	2 219 499,36			
1915	579 401,17	2 219 499,92			
1916	579 405,93	2 219 506,40			
1917	579 405,30	2 219 516,38			
1918	579 400,73	2 219 538,55			
1919	579 401,76	2 219 547,43			
1920	579 394,35	2 219 576,68			
1921	579 376,06	2 219 628,10			
1922	579 362,51	2 219 653,39			
1923	579 359,73	2 219 663,32			
1924	579 357,46	2 219 664,09			
1925	579 352,09	2 219 685,71			
1926	579 339,97	2 219 711,08			
1927	579 342,52	2 219 713,20			
1928	579 328,67	2 219 735,90			
1929	579 320,44	2 219 738,73			
1930	579 313,50	2 219 738,03			
1931	579 308,64	2 219 736,87			
1932	579 303,49	2 219 734,58			
1933	579 317,05	2 219 707,00			
1934	579 323,21	2 219 692,70			
1935	579 329,97	2 219 673,64			
1936	579 330,07	2 219 672,61			
1937	579 332,64	2 219 663,90			
1938	579 334,08	2 219 658,36			
1939	579 336,54	2 219 651,92			
1940	579 339,12	2 219 642,36			
1941	579 344,63	2 219 624,47			
1942	579 345,31	2 219 621,96			
1943	579 343,09	2 219 619,28			
1944	579 344,92	2 219 614,46			
1945	579 346,33	2 219 610,79			
1946	579 348,84	2 219 607,62			
1947	579 351,61	2 219 600,96			
1948	579 353,10	2 219 601,91			
1949	579 357,54	2 219 588,13			
1950	579 355,74	2 219 587,45			
1951	579 362,47	2 219 567,86			
1952	579 359,54	2 219 566,46			



**Раздел 2**

**Сведения о местоположении границ объекта**

1	2	3	4	5	6
1953	579 355,22	2 219 564,40	Картометрический метод	1,00	—
1954	579 355,26	2 219 574,72		1,00	
1955	579 348,15	2 219 597,16		1,00	
1956	579 344,71	2 219 595,00		1,00	
1957	579 342,16	2 219 601,43		1,00	
1958	579 340,55	2 219 606,22		1,00	
1959	579 337,79	2 219 613,05		1,00	
1960	579 334,17	2 219 614,04		1,00	
1961	579 329,77	2 219 612,60		1,00	
1962	579 311,06	2 219 599,56		1,00	
1963	579 307,00	2 219 597,15		1,00	
1964	579 305,76	2 219 594,73		1,00	
1965	579 283,99	2 219 571,17		1,00	
1966	579 255,12	2 219 543,62		1,00	
1967	579 245,60	2 219 533,76		1,00	
1901	579 231,51	2 219 519,18		1,00	
<b>Часть № 65</b>					
1968	576 030,84	2 223 227,49	Картометрический метод	1,00	—
1969	576 103,24	2 223 190,98		1,00	
1970	576 163,86	2 223 157,82		1,00	
1971	576 182,16	2 223 148,39		1,00	
1972	576 217,90	2 223 131,06		1,00	
1973	576 263,52	2 223 195,04		1,00	
1974	576 192,40	2 223 272,40		1,00	
1975	576 157,38	2 223 276,94		1,00	
1976	576 134,68	2 223 240,87		1,00	
1977	576 098,66	2 223 249,86		1,00	
1968	576 030,84	2 223 227,49		1,00	
<b>Часть № 66</b>					
1978	575 410,26	2 222 957,49	Картометрический метод	1,00	—
1979	575 379,29	2 222 959,03		1,00	
1980	575 348,33	2 222 960,57		1,00	
1981	575 346,79	2 222 929,60		1,00	
1982	575 345,25	2 222 898,64		1,00	
1983	575 343,72	2 222 867,68		1,00	
1984	575 342,18	2 222 836,72		1,00	
1985	575 340,64	2 222 805,76		1,00	
1986	575 339,10	2 222 774,80		1,00	
1987	575 337,95	2 222 751,57		1,00	
1988	575 329,91	2 222 744,21		1,00	
1989	575 326,62	2 222 741,20		1,00	
1990	575 360,97	2 222 703,69		1,00	
1991	575 366,87	2 222 709,09		1,00	
1992	575 374,40	2 222 700,88		1,00	
1993	575 398,61	2 222 723,06		1,00	
1994	575 399,48	2 222 740,76		1,00	
1995	575 401,02	2 222 771,72		1,00	
1996	575 402,56	2 222 802,68		1,00	
1997	575 404,10	2 222 833,64		1,00	
1998	575 405,64	2 222 864,60	1,00		
1999	575 407,18	2 222 895,56	1,00		
2000	575 408,72	2 222 926,53	1,00		
1978	575 410,26	2 222 957,49	1,00		
<b>Часть № 67</b>					
2001	575 423,56	2 223 225,16	Картометрический метод	1,00	—

**Раздел 2**

**Сведения о местоположении границ объекта**

<b>1</b>	<b>2</b>	<b>3</b>	<b>4</b>	<b>5</b>	<b>6</b>
2002	575 392,59	2 223 226,70	Картометрический метод	1,00	—
2003	575 361,63	2 223 228,24		1,00	
2004	575 360,09	2 223 197,27		1,00	
2005	575 358,56	2 223 166,31		1,00	
2006	575 357,02	2 223 135,35		1,00	
2007	575 355,48	2 223 104,39		1,00	
2008	575 353,94	2 223 073,43		1,00	
2009	575 352,40	2 223 042,47		1,00	
2010	575 350,86	2 223 011,50		1,00	
2011	575 349,32	2 222 980,54		1,00	
2012	575 380,29	2 222 979,00		1,00	
2013	575 411,25	2 222 977,46		1,00	
2014	575 412,79	2 223 008,43		1,00	
2015	575 414,32	2 223 039,39		1,00	
2016	575 415,86	2 223 070,35		1,00	
2017	575 417,40	2 223 101,31		1,00	
2018	575 418,94	2 223 132,27		1,00	
2019	575 420,48	2 223 163,24		1,00	
2020	575 422,02	2 223 194,20		1,00	
2001	575 423,56	2 223 225,16		1,00	
<b>Часть № 68</b>					
2021	575 346,65	2 223 228,98	Картометрический метод	1,00	—
2022	575 315,69	2 223 230,52		1,00	
2023	575 284,73	2 223 232,06		1,00	
2024	575 283,19	2 223 201,10		1,00	
2025	575 281,65	2 223 170,13		1,00	
2026	575 280,11	2 223 139,17		1,00	
2027	575 278,57	2 223 108,21		1,00	
2028	575 277,03	2 223 077,25		1,00	
2029	575 275,50	2 223 046,29		1,00	
2030	575 273,96	2 223 015,32		1,00	
2031	575 272,42	2 222 984,36		1,00	
2032	575 303,38	2 222 982,82		1,00	
2033	575 334,34	2 222 981,29		1,00	
2034	575 335,88	2 223 012,25		1,00	
2035	575 337,42	2 223 043,21		1,00	
2036	575 338,96	2 223 074,17		1,00	
2037	575 340,50	2 223 105,13		1,00	
2038	575 342,04	2 223 136,09		1,00	
2039	575 343,57	2 223 167,06		1,00	
2040	575 345,11	2 223 198,02		1,00	
2021	575 346,65	2 223 228,98	1,00		
<b>Часть № 69</b>					
2041	575 500,46	2 223 221,34	Картометрический метод	1,00	—
2042	575 469,50	2 223 222,88		1,00	
2043	575 438,54	2 223 224,41		1,00	
2044	575 437,00	2 223 193,45		1,00	
2045	575 435,46	2 223 162,49		1,00	
2046	575 433,92	2 223 131,53		1,00	
2047	575 432,38	2 223 100,57		1,00	
2048	575 430,84	2 223 069,61		1,00	
2049	575 429,31	2 223 038,64		1,00	
2050	575 427,77	2 223 007,68		1,00	
2051	575 426,23	2 222 976,72		1,00	
2052	575 457,19	2 222 975,18		1,00	

**Раздел 2**

**Сведения о местоположении границ объекта**

1	2	3	4	5	6
2053	575 488,15	2 222 973,64	Картометрический метод	1,00	—
2054	575 489,69	2 223 004,60		1,00	
2055	575 491,23	2 223 035,57		1,00	
2056	575 492,77	2 223 066,53		1,00	
2057	575 494,31	2 223 097,49		1,00	
2058	575 495,85	2 223 128,45		1,00	
2059	575 497,38	2 223 159,41		1,00	
2060	575 498,92	2 223 190,38		1,00	
2041	575 500,46	2 223 221,34		1,00	
<b>Часть № 70</b>					
2061	575 577,37	2 223 217,52	Картометрический метод	1,00	—
2062	575 546,40	2 223 219,05		1,00	
2063	575 515,44	2 223 220,59		1,00	
2064	575 513,90	2 223 189,63		1,00	
2065	575 512,37	2 223 158,67		1,00	
2066	575 510,83	2 223 127,71		1,00	
2067	575 509,29	2 223 096,75		1,00	
2068	575 507,75	2 223 065,78		1,00	
2069	575 506,21	2 223 034,82		1,00	
2070	575 504,67	2 223 003,86		1,00	
2071	575 503,13	2 222 972,90		1,00	
2072	575 534,10	2 222 971,36		1,00	
2073	575 565,06	2 222 969,82		1,00	
2074	575 566,60	2 223 000,78		1,00	
2075	575 568,13	2 223 031,74		1,00	
2076	575 569,67	2 223 062,71		1,00	
2077	575 571,21	2 223 093,67		1,00	
2078	575 572,75	2 223 124,63		1,00	
2079	575 574,29	2 223 155,59		1,00	
2080	575 575,83	2 223 186,55		1,00	
2061	575 577,37	2 223 217,52	1,00		
<b>Часть № 71</b>					
2081	575 269,75	2 223 232,80	Картометрический метод	1,00	—
2082	575 238,78	2 223 234,34		1,00	
2083	575 207,82	2 223 235,88		1,00	
2084	575 206,28	2 223 204,92		1,00	
2085	575 204,75	2 223 173,96		1,00	
2086	575 203,21	2 223 142,99		1,00	
2087	575 201,67	2 223 112,03		1,00	
2088	575 200,13	2 223 081,07		1,00	
2089	575 198,59	2 223 050,11		1,00	
2090	575 197,05	2 223 019,15		1,00	
2091	575 195,51	2 222 988,18		1,00	
2092	575 226,48	2 222 986,65		1,00	
2093	575 257,44	2 222 985,11		1,00	
2094	575 258,98	2 223 016,07		1,00	
2095	575 260,51	2 223 047,03		1,00	
2096	575 262,05	2 223 077,99		1,00	
2097	575 263,59	2 223 108,95		1,00	
2098	575 265,13	2 223 139,92		1,00	
2099	575 266,67	2 223 170,88		1,00	
2100	575 268,21	2 223 201,84		1,00	
2081	575 269,75	2 223 232,80	1,00		
<b>Часть № 72</b>					
2101	575 149,77	2 223 570,35	Картометрический метод	1,00	—

**Раздел 2**

**Сведения о местоположении границ объекта**

1	2	3	4	5	6
2102	575 120,65	2 223 517,12	Картометрический метод	1,00	—
2103	575 153,48	2 223 476,25		1,00	
2104	575 168,38	2 223 460,37		1,00	
2105	575 186,15	2 223 445,96		1,00	
2106	575 211,62	2 223 424,96		1,00	
2107	575 223,34	2 223 404,94		1,00	
2108	575 238,21	2 223 393,66		1,00	
2109	575 262,85	2 223 370,00		1,00	
2110	575 284,47	2 223 405,79		1,00	
2111	575 307,28	2 223 448,64		1,00	
2112	575 290,19	2 223 459,82		1,00	
2113	575 279,97	2 223 465,22		1,00	
2114	575 261,70	2 223 477,26		1,00	
2115	575 248,21	2 223 487,39		1,00	
2116	575 239,60	2 223 493,83		1,00	
2117	575 237,52	2 223 493,68		1,00	
2118	575 224,74	2 223 503,94		1,00	
2119	575 222,41	2 223 511,27		1,00	
2120	575 216,03	2 223 516,03		1,00	
2121	575 210,26	2 223 520,32		1,00	
2122	575 208,80	2 223 521,42	1,00		
2123	575 204,46	2 223 524,73	1,00		
2124	575 198,70	2 223 529,10	1,00		
2125	575 189,36	2 223 535,74	1,00		
2101	575 149,77	2 223 570,35	1,00		
<b>Часть № 73</b>					
2126	574 962,40	2 223 143,15	Картометрический метод	1,00	—
2127	574 998,87	2 223 132,12		1,00	
2128	575 033,78	2 223 121,56		1,00	
2129	575 035,39	2 223 153,88		1,00	
2130	575 036,78	2 223 181,80		1,00	
2131	575 038,17	2 223 209,71		1,00	
2132	575 039,56	2 223 237,63		1,00	
2133	575 040,95	2 223 265,54		1,00	
2134	575 042,34	2 223 293,46		1,00	
2135	575 043,73	2 223 321,37		1,00	
2136	575 046,50	2 223 377,01		1,00	
2137	575 008,39	2 223 323,13		1,00	
2138	574 989,45	2 223 296,68		1,00	
2139	574 969,09	2 223 277,31		1,00	
2140	574 968,83	2 223 272,13		1,00	
2141	574 967,50	2 223 245,41		1,00	
2142	574 966,17	2 223 218,70		1,00	
2143	574 964,83	2 223 191,98		1,00	
2144	574 963,50	2 223 165,26		1,00	
2126	574 962,40	2 223 143,15		1,00	
<b>Часть № 74</b>					
2145	575 639,63	2 222 717,63	Картометрический метод	1,00	—
2146	575 609,25	2 222 730,82		1,00	
2147	575 578,87	2 222 744,02		1,00	
2148	575 574,44	2 222 654,94		1,00	
2149	575 551,61	2 222 634,03		1,00	
2150	575 528,76	2 222 613,09		1,00	
2151	575 505,90	2 222 592,15		1,00	
2152	575 482,65	2 222 570,86		1,00	

**Раздел 2**

**Сведения о местоположении границ объекта**

<b>1</b>	<b>2</b>	<b>3</b>	<b>4</b>	<b>5</b>	<b>6</b>
2153	575 503,56	2 222 547,97	Картометрический метод	1,00	—
2154	575 524,48	2 222 525,09		1,00	
2155	575 547,77	2 222 546,43		1,00	
2156	575 570,63	2 222 567,37		1,00	
2157	575 593,49	2 222 588,31		1,00	
2158	575 604,86	2 222 598,94		1,00	
2159	575 614,89	2 222 610,85		1,00	
2160	575 623,20	2 222 623,90		1,00	
2161	575 629,79	2 222 638,05		1,00	
2162	575 630,95	2 222 641,74		1,00	
2163	575 637,18	2 222 668,18		1,00	
2164	575 638,55	2 222 695,82		1,00	
2145	575 639,63	2 222 717,63		1,00	
<b>Часть № 75</b>					
2165	576 011,13	2 218 787,64	Картометрический метод	1,00	—
2166	576 051,90	2 218 806,16		1,00	
2167	576 071,27	2 218 814,96		1,00	
2168	576 089,96	2 218 823,45		1,00	
2169	576 101,76	2 218 828,81		1,00	
2170	576 131,61	2 218 842,37		1,00	
2171	576 163,07	2 218 856,66		1,00	
2172	576 155,78	2 218 874,59		1,00	
2173	576 148,46	2 218 892,59		1,00	
2174	576 141,17	2 218 910,52		1,00	
2175	576 133,85	2 218 928,52		1,00	
2176	576 101,47	2 218 915,35		1,00	
2177	576 075,09	2 218 904,62		1,00	
2178	576 061,44	2 218 899,07		1,00	
2179	576 040,84	2 218 890,69		1,00	
2180	576 020,78	2 218 882,53		1,00	
2181	575 982,79	2 218 867,08		1,00	
2182	575 989,81	2 218 847,40		1,00	
2183	575 996,85	2 218 827,67		1,00	
2184	576 003,87	2 218 807,99	1,00		
2165	576 011,13	2 218 787,64	1,00		
<b>Часть № 76</b>					
2185	577 989,11	2 220 341,76	Картометрический метод	1,00	—
2186	577 973,18	2 220 375,00		1,00	
2187	577 969,61	2 220 383,65		1,00	
2188	577 969,35	2 220 400,83		1,00	
2189	577 986,40	2 220 418,23		1,00	
2190	578 002,20	2 220 434,34		1,00	
2191	577 997,33	2 220 440,56		1,00	
2192	577 991,02	2 220 445,70		1,00	
2193	577 979,32	2 220 454,39		1,00	
2194	577 936,88	2 220 411,37		1,00	
2195	577 934,52	2 220 408,83		1,00	
2196	577 926,92	2 220 400,41		1,00	
2197	577 914,87	2 220 382,15		1,00	
2198	577 906,55	2 220 376,60		1,00	
2199	577 898,25	2 220 371,15		1,00	
2200	577 880,87	2 220 360,52		1,00	
2201	577 863,29	2 220 353,58		1,00	
2202	577 845,96	2 220 344,65		1,00	
2203	577 826,17	2 220 334,82		1,00	

**Раздел 2**

**Сведения о местоположении границ объекта**

<b>1</b>	<b>2</b>	<b>3</b>	<b>4</b>	<b>5</b>	<b>6</b>
2204	577 809,30	2 220 326,34	Картометрический метод	1,00	—
2205	577 828,92	2 220 305,61		1,00	
2206	577 855,56	2 220 277,64		1,00	
2207	577 896,07	2 220 291,18		1,00	
2208	577 930,01	2 220 313,15		1,00	
2209	577 940,51	2 220 318,26		1,00	
2210	577 945,40	2 220 320,28		1,00	
2211	577 954,64	2 220 325,12		1,00	
2212	577 967,95	2 220 332,08		1,00	
2213	577 968,55	2 220 332,73		1,00	
2185	577 989,11	2 220 341,76		1,00	
<b>Часть № 77</b>					
2214	578 431,36	2 234 424,27	Картометрический метод	1,00	—
2215	578 374,48	2 234 439,31		1,00	
2216	578 314,50	2 234 204,61		1,00	
2217	578 341,38	2 234 220,64		1,00	
2218	578 358,30	2 234 235,94		1,00	
2219	578 389,03	2 234 254,26		1,00	
2220	578 407,63	2 234 327,85		1,00	
2221	578 420,64	2 234 374,14		1,00	
2214	578 431,36	2 234 424,27		1,00	
<b>Часть № 78</b>					
2222	575 142,86	2 223 482,24	Картометрический метод	1,00	—
2223	575 140,68	2 223 438,51		1,00	
2224	575 139,24	2 223 409,50		1,00	
2225	575 137,69	2 223 378,54		1,00	
2226	575 136,15	2 223 347,57		1,00	
2227	575 134,61	2 223 316,61		1,00	
2228	575 133,06	2 223 285,65		1,00	
2229	575 131,52	2 223 254,69		1,00	
2230	575 162,48	2 223 253,15		1,00	
2231	575 193,44	2 223 251,61		1,00	
2232	575 195,00	2 223 282,57		1,00	
2233	575 196,52	2 223 313,54		1,00	
2234	575 198,07	2 223 344,50		1,00	
2235	575 199,60	2 223 375,46		1,00	
2236	575 201,15	2 223 406,42		1,00	
2237	575 201,92	2 223 419,44		1,00	
2238	575 171,95	2 223 451,30		1,00	
2222	575 142,86	2 223 482,24	1,00		
<b>Часть № 79</b>					
2239	577 856,40	2 219 849,78	Картометрический метод	1,00	—
2240	577 923,28	2 219 869,81		1,00	
2241	577 925,20	2 219 870,38		1,00	
2242	577 928,46	2 219 871,36		1,00	
2243	578 026,71	2 219 907,62		1,00	
2244	578 025,59	2 219 911,22		1,00	
2245	578 025,00	2 219 913,13		1,00	
2246	578 016,73	2 219 939,81		1,00	
2247	578 015,85	2 219 942,65		1,00	
2248	578 003,37	2 219 982,91		1,00	
2249	577 982,49	2 219 976,16		1,00	
2250	577 962,47	2 219 969,96		1,00	
2251	577 959,25	2 219 968,85		1,00	
2252	577 947,37	2 219 965,36		1,00	

**Раздел 2**

Сведения о местоположении границ объекта					
1	2	3	4	5	6
2253	577 924,87	2 219 957,84	Картометрический метод	1,00	—
2254	577 906,22	2 219 951,45		1,00	
2255	577 900,06	2 219 949,30		1,00	
2256	577 880,14	2 219 942,94		1,00	
2257	577 881,79	2 219 939,36		1,00	
2258	577 886,40	2 219 926,54		1,00	
2259	577 887,11	2 219 923,92		1,00	
2260	577 892,12	2 219 908,06		1,00	
2261	577 895,49	2 219 899,54		1,00	
2262	577 896,58	2 219 896,07		1,00	
2263	577 845,54	2 219 878,90		1,00	
2264	577 855,09	2 219 853,29		1,00	
2265	577 855,79	2 219 851,41		1,00	
2239	577 856,40	2 219 849,78		1,00	
<b>Часть № 80</b>					
2266	576 773,94	2 222 326,22	Картометрический метод	1,00	—
2267	576 754,47	2 222 304,00		1,00	
2268	576 755,64	2 222 297,77		1,00	
2269	576 773,78	2 222 280,35		1,00	
2270	576 851,29	2 222 207,58		1,00	
2271	576 905,32	2 222 175,88		1,00	
2272	576 927,80	2 222 163,43		1,00	
2273	576 941,14	2 222 156,97		1,00	
2274	576 968,63	2 222 151,29		1,00	
2275	576 976,47	2 222 159,93		1,00	
2276	576 950,16	2 222 186,11		1,00	
2277	576 931,66	2 222 204,62		1,00	
2278	576 910,39	2 222 229,05		1,00	
2279	576 892,77	2 222 256,76		1,00	
2280	576 884,34	2 222 267,38		1,00	
2281	576 865,22	2 222 276,03		1,00	
2282	576 795,91	2 222 319,02		1,00	
2283	576 787,93	2 222 324,53		1,00	
2266	576 773,94	2 222 326,22	1,00		
<b>Часть № 81</b>					
2284	577 666,70	2 220 775,90	Картометрический метод	1,00	—
2285	577 653,63	2 220 761,97		1,00	
2286	577 673,47	2 220 741,31		1,00	
2287	577 699,37	2 220 720,63		1,00	
2288	577 710,98	2 220 732,07		1,00	
2289	577 723,76	2 220 745,01		1,00	
2290	577 736,33	2 220 761,11		1,00	
2291	577 751,10	2 220 775,40		1,00	
2292	577 765,99	2 220 789,07		1,00	
2293	577 787,32	2 220 810,56		1,00	
2294	577 807,00	2 220 830,28		1,00	
2295	577 821,80	2 220 844,19		1,00	
2296	577 835,96	2 220 858,71		1,00	
2297	577 829,26	2 220 864,99		1,00	
2298	577 830,15	2 220 865,94		1,00	
2299	577 823,75	2 220 871,94		1,00	
2300	577 822,86	2 220 870,99		1,00	
2301	577 813,60	2 220 879,67		1,00	
2302	577 790,10	2 220 900,07		1,00	
2303	577 747,93	2 220 856,16		1,00	

**Раздел 2**

Сведения о местоположении границ объекта					
1	2	3	4	5	6
2304	577 744,53	2 220 852,81	Картометрический метод	1,00	—
2305	577 740,41	2 220 848,79		1,00	
2306	577 722,10	2 220 830,75		1,00	
2307	577 707,81	2 220 816,71		1,00	
2284	577 666,70	2 220 775,90		1,00	
Часть № 82					
2308	576 975,72	2 221 349,53	Картометрический метод	1,00	—
2309	576 976,53	2 221 325,56		1,00	
2310	576 975,32	2 221 301,10		1,00	
2311	576 974,07	2 221 275,94		1,00	
2312	576 971,75	2 221 249,59		1,00	
2313	576 971,13	2 221 222,86		1,00	
2314	576 970,20	2 221 201,52		1,00	
2315	576 969,45	2 221 180,49		1,00	
2316	576 968,11	2 221 172,87		1,00	
2317	576 965,88	2 221 151,87		1,00	
2318	577 018,92	2 221 149,31		1,00	
2319	577 019,55	2 221 175,61		1,00	
2320	577 021,16	2 221 198,97		1,00	
2321	577 022,67	2 221 219,32		1,00	
2322	577 025,04	2 221 248,56		1,00	
2323	577 026,56	2 221 273,07		1,00	
2324	577 028,15	2 221 298,96		1,00	
2325	577 029,62	2 221 322,67		1,00	
2326	577 031,29	2 221 346,95		1,00	
2327	577 031,70	2 221 368,46		1,00	
2328	576 976,66	2 221 372,31	1,00		
2308	576 975,72	2 221 349,53	1,00		
Часть № 83					
2329	579 450,57	2 218 154,41	Картометрический метод	1,00	—
2330	579 462,30	2 218 160,40		1,00	
2331	579 469,07	2 218 152,21		1,00	
2332	579 477,82	2 218 157,03		1,00	
2333	579 480,34	2 218 152,12		1,00	
2334	579 483,18	2 218 153,43		1,00	
2335	579 497,79	2 218 120,78		1,00	
2336	579 494,79	2 218 119,41		1,00	
2337	579 497,12	2 218 114,94		1,00	
2338	579 510,73	2 218 088,71		1,00	
2339	579 514,19	2 218 082,04		1,00	
2340	579 512,11	2 218 080,71		1,00	
2341	579 516,02	2 218 071,87		1,00	
2342	579 522,89	2 218 059,75		1,00	
2343	579 518,79	2 218 040,45		1,00	
2344	579 523,69	2 218 038,84		1,00	
2345	579 522,27	2 218 033,41		1,00	
2346	579 528,99	2 218 031,81		1,00	
2347	579 520,24	2 218 000,20		1,00	
2348	579 560,95	2 217 989,55		1,00	
2349	579 597,74	2 218 005,43		1,00	
2350	579 550,44	2 218 107,91		1,00	
2351	579 523,13	2 218 170,27		1,00	
2352	579 519,06	2 218 180,23		1,00	
2353	579 507,57	2 218 201,75		1,00	
2354	579 465,55	2 218 183,63		1,00	



**Раздел 2**

<b>Сведения о местоположении границ объекта</b>					
<b>1</b>	<b>2</b>	<b>3</b>	<b>4</b>	<b>5</b>	<b>6</b>
2355	579 442,60	2 218 169,14	Картометрический метод	1,00	—
2329	579 450,57	2 218 154,41		1,00	
<b>Часть № 84</b>					
2356	575 333,35	2 222 961,31	Картометрический метод	1,00	—
2357	575 302,39	2 222 962,85		1,00	
2358	575 271,43	2 222 964,39		1,00	
2359	575 269,89	2 222 933,43		1,00	
2360	575 268,35	2 222 902,46		1,00	
2361	575 266,81	2 222 871,50		1,00	
2362	575 265,27	2 222 840,54		1,00	
2363	575 263,73	2 222 809,58		1,00	
2364	575 292,66	2 222 778,27		1,00	
2365	575 312,02	2 222 757,13		1,00	
2366	575 317,47	2 222 768,85		1,00	
2367	575 321,61	2 222 781,10		1,00	
2368	575 324,38	2 222 793,77		1,00	
2369	575 325,66	2 222 806,50		1,00	
2370	575 327,20	2 222 837,46		1,00	
2371	575 328,73	2 222 868,42		1,00	
2372	575 330,27	2 222 899,39		1,00	
2373	575 331,81	2 222 930,35		1,00	
2356	575 333,35	2 222 961,31	1,00		
<b>Часть № 85</b>					
2374	575 745,42	2 222 671,67	Картометрический метод	1,00	—
2375	575 714,84	2 222 684,96		1,00	
2376	575 688,14	2 222 696,56		1,00	
2377	575 654,33	2 222 711,24		1,00	
2378	575 653,06	2 222 685,50		1,00	
2379	575 649,78	2 222 619,52		1,00	
2380	575 634,08	2 222 605,15		1,00	
2381	575 612,76	2 222 585,62		1,00	
2382	575 592,24	2 222 566,82		1,00	
2383	575 572,41	2 222 548,66		1,00	
2384	575 553,24	2 222 531,10		1,00	
2385	575 534,66	2 222 514,08		1,00	
2386	575 560,14	2 222 486,26		1,00	
2387	575 577,97	2 222 504,10		1,00	
2388	575 596,37	2 222 522,51		1,00	
2389	575 615,38	2 222 541,54		1,00	
2390	575 635,08	2 222 561,26		1,00	
2391	575 655,54	2 222 581,73		1,00	
2392	575 676,86	2 222 603,06	1,00		
2393	575 699,15	2 222 625,37	1,00		
2394	575 721,43	2 222 647,67	1,00		
2374	575 745,42	2 222 671,67	1,00		
<b>Часть № 86</b>					
2395	578 035,27	2 228 792,82	Картометрический метод	1,00	—
2396	578 055,38	2 228 782,25		1,00	
2397	578 067,98	2 228 804,81		1,00	
2398	578 085,31	2 228 833,57		1,00	
2399	578 096,46	2 228 840,92		1,00	
2400	578 107,22	2 228 860,58		1,00	
2401	578 107,45	2 228 873,20		1,00	
2402	578 084,43	2 228 885,60		1,00	
2403	578 063,53	2 228 896,57		1,00	

**Раздел 2**

**Сведения о местоположении границ объекта**

1	2	3	4	5	6
2404	578 033,64	2 228 914,33	Картометрический метод	1,00	—
2405	578 015,23	2 228 923,45		1,00	
2406	577 993,47	2 228 886,69		1,00	
2407	577 965,15	2 228 832,14		1,00	
2408	577 981,23	2 228 823,54		1,00	
2409	578 012,32	2 228 806,29		1,00	
2395	578 035,27	2 228 792,82		1,00	
<b>Часть № 87</b>					
2410	577 826,39	2 220 835,65	Картометрический метод	1,00	—
2411	577 813,83	2 220 823,12		1,00	
2412	577 811,48	2 220 820,68		1,00	
2413	577 808,92	2 220 818,19		1,00	
2414	577 799,82	2 220 809,10		1,00	
2415	577 784,93	2 220 794,32		1,00	
2416	577 784,55	2 220 794,57		1,00	
2417	577 780,90	2 220 790,56		1,00	
2418	577 780,37	2 220 791,15		1,00	
2419	577 774,71	2 220 785,58		1,00	
2420	577 764,62	2 220 775,14		1,00	
2421	577 708,52	2 220 715,01		1,00	
2422	577 708,08	2 220 706,50		1,00	
2423	577 714,51	2 220 699,71		1,00	
2424	577 729,87	2 220 699,46		1,00	
2425	577 751,51	2 220 699,11		1,00	
2426	577 771,55	2 220 699,72		1,00	
2427	577 782,88	2 220 710,14		1,00	
2428	577 793,24	2 220 717,09		1,00	
2429	577 817,38	2 220 741,98		1,00	
2430	577 838,36	2 220 763,98		1,00	
2431	577 844,22	2 220 770,17		1,00	
2432	577 856,70	2 220 781,04		1,00	
2433	577 885,49	2 220 809,25		1,00	
2434	577 860,93	2 220 832,25	1,00		
2435	577 844,44	2 220 847,55	1,00		
2436	577 841,15	2 220 850,39	1,00		
2410	577 826,39	2 220 835,65	1,00		
<b>Часть № 88</b>					
2437	577 683,86	2 229 675,04	Картометрический метод	1,00	—
2438	577 695,10	2 229 666,54		1,00	
2439	577 723,55	2 229 698,10		1,00	
2440	577 715,96	2 229 707,93		1,00	
2441	577 693,85	2 229 729,12		1,00	
2442	577 629,23	2 229 792,60		1,00	
2443	577 606,75	2 229 813,98		1,00	
2444	577 582,58	2 229 838,14		1,00	
2445	577 573,17	2 229 835,99		1,00	
2446	577 540,09	2 229 800,93		1,00	
2447	577 608,79	2 229 733,85		1,00	
2448	577 612,65	2 229 729,90		1,00	
2449	577 613,14	2 229 729,40		1,00	
2450	577 623,34	2 229 718,97		1,00	
2451	577 630,18	2 229 712,53		1,00	
2452	577 632,71	2 229 715,23		1,00	
2453	577 661,61	2 229 695,77		1,00	
2437	577 683,86	2 229 675,04	1,00		

**Раздел 2**

**Сведения о местоположении границ объекта**

1	2	3	4	5	6
<b>Часть № 89</b>					
2454	579 119,85	2 229 141,51	Картометрический метод	1,00	—
2455	579 132,41	2 229 162,71		1,00	
2456	579 139,18	2 229 183,66		1,00	
2457	579 142,49	2 229 181,95		1,00	
2458	579 148,27	2 229 196,01		1,00	
2459	579 152,57	2 229 207,30		1,00	
2460	579 163,09	2 229 233,75		1,00	
2461	579 167,23	2 229 250,40		1,00	
2462	579 170,22	2 229 269,01		1,00	
2463	579 155,83	2 229 277,00		1,00	
2464	579 157,47	2 229 304,75		1,00	
2465	579 151,04	2 229 307,26		1,00	
2466	579 155,02	2 229 318,48		1,00	
2467	579 155,21	2 229 330,27		1,00	
2468	579 147,43	2 229 347,44		1,00	
2469	579 143,53	2 229 359,65		1,00	
2470	579 114,76	2 229 363,18		1,00	
2471	579 110,62	2 229 354,92		1,00	
2472	579 110,59	2 229 354,91		1,00	
2473	579 107,57	2 229 348,47		1,00	
2474	579 107,92	2 229 338,99		1,00	
2475	579 110,05	2 229 326,61		1,00	
2476	579 107,97	2 229 315,35		1,00	
2477	579 105,21	2 229 303,37		1,00	
2478	579 105,55	2 229 294,67		1,00	
2479	579 107,16	2 229 291,40		1,00	
2480	579 107,65	2 229 286,76		1,00	
2481	579 110,67	2 229 287,36		1,00	
2482	579 113,10	2 229 285,35		1,00	
2483	579 117,63	2 229 290,68		1,00	
2484	579 120,82	2 229 288,82	1,00		
2485	579 125,04	2 229 293,58	1,00		
2486	579 142,36	2 229 313,08	1,00		
2487	579 146,69	2 229 308,90	1,00		
2488	579 130,40	2 229 280,88	1,00		
2489	579 113,92	2 229 249,87	1,00		
2490	579 077,10	2 229 185,72	1,00		
2491	579 087,15	2 229 178,59	1,00		
2492	579 080,63	2 229 170,34	1,00		
2493	579 086,47	2 229 166,19	1,00		
2494	579 088,83	2 229 159,94	1,00		
2495	579 086,66	2 229 153,56	1,00		
2496	579 095,92	2 229 148,84	1,00		
2497	579 108,42	2 229 143,53	1,00		
2454	579 119,85	2 229 141,51	1,00		
<b>Часть № 90</b>					
2498	575 119,66	2 223 492,88	Картометрический метод	1,00	—
2499	575 093,83	2 223 451,10		1,00	
2500	575 061,67	2 223 400,04		1,00	
2501	575 061,41	2 223 394,89		1,00	
2502	575 059,84	2 223 363,25		1,00	
2503	575 058,26	2 223 331,61		1,00	
2504	575 057,17	2 223 309,83		1,00	
2505	575 085,74	2 223 288,65		1,00	

**Раздел 2**

<b>Сведения о местоположении границ объекта</b>					
<b>1</b>	<b>2</b>	<b>3</b>	<b>4</b>	<b>5</b>	<b>6</b>
2506	575 117,04	2 223 265,43	Картометрический метод	1,00	—
2507	575 119,02	2 223 305,13		1,00	
2508	575 120,46	2 223 334,01		1,00	
2509	575 121,89	2 223 362,88		1,00	
2510	575 123,33	2 223 391,76		1,00	
2511	575 124,77	2 223 420,63		1,00	
2512	575 126,21	2 223 449,50		1,00	
2513	575 128,01	2 223 485,71		1,00	
2498	575 119,66	2 223 492,88		1,00	
<b>Часть № 91</b>					
2514	578 288,44	2 229 410,96	Картометрический метод	1,00	—
2515	578 303,16	2 229 401,75		1,00	
2516	578 300,44	2 229 396,05		1,00	
2517	578 311,03	2 229 390,35		1,00	
2518	578 308,84	2 229 385,37		1,00	
2519	578 325,06	2 229 374,75		1,00	
2520	578 333,46	2 229 359,55		1,00	
2521	578 331,70	2 229 351,63		1,00	
2522	578 325,61	2 229 343,06		1,00	
2523	578 327,13	2 229 341,73		1,00	
2524	578 314,19	2 229 321,36		1,00	
2525	578 334,37	2 229 306,69		1,00	
2526	578 358,98	2 229 290,33		1,00	
2527	578 357,90	2 229 288,70		1,00	
2528	578 373,97	2 229 278,06		1,00	
2529	578 386,59	2 229 297,09		1,00	
2530	578 390,11	2 229 303,32		1,00	
2531	578 402,56	2 229 330,11		1,00	
2532	578 389,14	2 229 337,30		1,00	
2533	578 389,59	2 229 338,16		1,00	
2534	578 390,11	2 229 344,87		1,00	
2535	578 392,81	2 229 349,65		1,00	
2536	578 396,12	2 229 347,94		1,00	
2537	578 401,53	2 229 358,11		1,00	
2538	578 397,94	2 229 360,01	1,00		
2539	578 409,88	2 229 386,75	1,00		
2540	578 384,67	2 229 399,12	1,00		
2541	578 360,14	2 229 415,10	1,00		
2542	578 307,50	2 229 446,56	1,00		
2514	578 288,44	2 229 410,96	1,00		
<b>Часть № 92</b>					
2543	579 036,88	2 229 334,08	Картометрический метод	1,00	—
2544	579 000,79	2 229 358,99		1,00	
2545	578 943,25	2 229 302,11		1,00	
2546	578 929,54	2 229 316,95		1,00	
2547	578 883,30	2 229 276,79		1,00	
2548	578 895,91	2 229 263,24		1,00	
2549	578 916,51	2 229 237,77		1,00	
2550	578 917,84	2 229 234,28		1,00	
2551	578 921,45	2 229 235,00		1,00	
2552	578 928,13	2 229 239,16		1,00	
2553	578 953,64	2 229 257,13		1,00	
2554	578 966,09	2 229 266,84		1,00	
2555	578 968,38	2 229 266,36		1,00	
2556	578 972,03	2 229 263,42		1,00	

**Раздел 2**

**Сведения о местоположении границ объекта**

1	2	3	4	5	6
2557	578 985,47	2 229 248,58	Картометрический метод	1,00	—
2558	578 990,08	2 229 251,54		1,00	
2559	578 998,16	2 229 258,03		1,00	
2560	579 006,70	2 229 268,13		1,00	
2561	579 014,13	2 229 278,69		1,00	
2562	579 027,79	2 229 307,28		1,00	
2563	579 032,53	2 229 319,12		1,00	
2564	579 039,80	2 229 331,23		1,00	
2565	579 045,37	2 229 338,45		1,00	
2566	579 066,98	2 229 352,90		1,00	
2567	579 077,52	2 229 357,91		1,00	
2568	579 098,37	2 229 362,28		1,00	
2569	579 095,81	2 229 374,58		1,00	
2570	579 066,41	2 229 370,10		1,00	
2571	579 058,79	2 229 365,66		1,00	
2572	579 053,70	2 229 360,96		1,00	
2573	579 050,06	2 229 358,82		1,00	
2574	579 046,13	2 229 353,49		1,00	
2543	579 036,88	2 229 334,08	1,00		
<b>Часть № 93</b>					
2575	577 721,97	2 220 470,10	Картометрический метод	1,00	—
2576	577 698,83	2 220 447,89		1,00	
2577	577 715,20	2 220 430,24		1,00	
2578	577 725,83	2 220 418,05		1,00	
2579	577 729,34	2 220 414,21		1,00	
2580	577 734,58	2 220 407,10		1,00	
2581	577 759,38	2 220 379,82		1,00	
2582	577 767,19	2 220 374,99		1,00	
2583	577 788,55	2 220 351,59		1,00	
2584	577 798,55	2 220 336,17		1,00	
2585	577 828,61	2 220 357,06		1,00	
2586	577 854,45	2 220 371,94		1,00	
2587	577 841,89	2 220 386,11		1,00	
2588	577 842,61	2 220 386,75		1,00	
2589	577 840,49	2 220 388,99		1,00	
2590	577 839,74	2 220 388,49		1,00	
2591	577 834,58	2 220 394,53		1,00	
2592	577 817,27	2 220 411,07		1,00	
2593	577 780,89	2 220 453,93		1,00	
2594	577 764,18	2 220 472,32		1,00	
2595	577 746,29	2 220 491,91	1,00		
2596	577 744,48	2 220 491,48	1,00		
2597	577 722,73	2 220 472,08	1,00		
2575	577 721,97	2 220 470,10	1,00		
<b>Часть № 94</b>					
2598	578 609,60	2 234 535,78	Картометрический метод	1,00	—
2599	578 665,05	2 234 507,41		1,00	
2600	578 675,63	2 234 505,39		1,00	
2601	578 677,86	2 234 534,83		1,00	
2602	578 670,05	2 234 537,47		1,00	
2603	578 681,91	2 234 615,36		1,00	
2604	578 678,54	2 234 617,52		1,00	
2605	578 683,53	2 234 647,57		1,00	
2606	578 690,34	2 234 669,33		1,00	
2607	578 692,50	2 234 672,70		1,00	

**Раздел 2**

**Сведения о местоположении границ объекта**

1	2	3	4	5	6
2608	578 677,61	2 234 727,35	Картометрический метод	1,00	—
2609	578 658,27	2 234 723,11		1,00	
2598	578 609,60	2 234 535,78		1,00	
Часть № 95					
2610	575 047,58	2 223 117,39	Картометрический метод	1,00	—
2611	575 081,44	2 223 108,01		1,00	
2612	575 108,82	2 223 100,58		1,00	
2613	575 110,76	2 223 139,50		1,00	
2614	575 112,37	2 223 171,65		1,00	
2615	575 113,97	2 223 203,79		1,00	
2616	575 115,57	2 223 235,94		1,00	
2617	575 116,14	2 223 247,42		1,00	
2618	575 108,42	2 223 253,15		1,00	
2619	575 077,41	2 223 276,15		1,00	
2620	575 056,28	2 223 291,82		1,00	
2621	575 053,64	2 223 239,02		1,00	
2622	575 052,04	2 223 206,87		1,00	
2623	575 050,44	2 223 174,73		1,00	
2624	575 048,84	2 223 142,58		1,00	
2610	575 047,58	2 223 117,39	1,00		
Часть № 96					
2625	575 123,63	2 223 096,55	Картометрический метод	1,00	—
2626	575 157,21	2 223 087,43		1,00	
2627	575 184,91	2 223 079,91		1,00	
2628	575 186,54	2 223 112,78		1,00	
2629	575 188,10	2 223 143,74		1,00	
2630	575 189,62	2 223 174,71		1,00	
2631	575 191,17	2 223 205,67		1,00	
2632	575 192,70	2 223 236,63		1,00	
2633	575 161,74	2 223 238,17		1,00	
2634	575 130,78	2 223 239,71		1,00	
2635	575 129,24	2 223 208,75		1,00	
2636	575 127,70	2 223 177,78		1,00	
2637	575 126,16	2 223 146,82		1,00	
2638	575 124,62	2 223 115,86		1,00	
2625	575 123,63	2 223 096,55		1,00	
Часть № 97					
2639	578 767,76	2 229 122,17	Картометрический метод	1,00	—
2640	578 786,08	2 229 131,48		1,00	
2641	578 783,40	2 229 160,39		1,00	
2642	578 780,52	2 229 180,16		1,00	
2643	578 778,67	2 229 213,45		1,00	
2644	578 768,81	2 229 252,34		1,00	
2645	578 768,56	2 229 269,20		1,00	
2646	578 767,88	2 229 277,99		1,00	
2647	578 763,17	2 229 287,37		1,00	
2648	578 755,33	2 229 302,23		1,00	
2649	578 753,94	2 229 311,50		1,00	
2650	578 752,15	2 229 339,81		1,00	
2651	578 754,90	2 229 364,31		1,00	
2652	578 709,70	2 229 351,87		1,00	
2653	578 720,15	2 229 275,18		1,00	
2654	578 733,32	2 229 207,02		1,00	
2655	578 744,94	2 229 174,10		1,00	
2656	578 758,57	2 229 149,13		1,00	

**Раздел 2**

<b>Сведения о местоположении границ объекта</b>					
<b>1</b>	<b>2</b>	<b>3</b>	<b>4</b>	<b>5</b>	<b>6</b>
2639	578 767,76	2 229 122,17	Картометрический метод	1,00	—
<b>Часть № 98</b>					
2657	574 951,48	2 223 128,52	Картометрический метод	1,00	—
2658	574 929,94	2 223 108,78		1,00	
2659	574 908,41	2 223 089,06		1,00	
2660	574 886,86	2 223 069,32		1,00	
2661	574 865,32	2 223 049,60		1,00	
2662	574 845,49	2 223 031,43		1,00	
2663	574 865,49	2 223 006,02		1,00	
2664	574 883,94	2 222 982,57		1,00	
2665	574 907,21	2 223 003,88		1,00	
2666	574 928,74	2 223 023,60		1,00	
2667	574 950,28	2 223 043,34		1,00	
2668	574 971,82	2 223 063,06		1,00	
2669	574 993,36	2 223 082,80		1,00	
2670	574 972,42	2 223 105,66		1,00	
2657	574 951,48	2 223 128,52		1,00	
<b>Часть № 99</b>					
2671	575 003,50	2 223 071,74	Картометрический метод	1,00	—
2672	574 979,82	2 223 050,06		1,00	
2673	574 956,15	2 223 028,38		1,00	
2674	574 932,48	2 223 006,69		1,00	
2675	574 913,77	2 222 989,55		1,00	
2676	574 893,25	2 222 970,75		1,00	
2677	574 897,96	2 222 964,76		1,00	
2678	574 924,79	2 222 946,46		1,00	
2679	574 944,12	2 222 933,27		1,00	
2680	574 974,36	2 222 960,98		1,00	
2681	574 998,03	2 222 982,66		1,00	
2682	575 021,70	2 223 004,34		1,00	
2683	575 045,37	2 223 026,02		1,00	
2684	575 024,43	2 223 048,88		1,00	
2671	575 003,50	2 223 071,74		1,00	
<b>Часть № 100</b>					
2685	573 283,22	2 219 881,95	Картометрический метод	1,00	—
2686	573 293,27	2 219 924,25		1,00	
2687	573 235,18	2 219 938,18		1,00	
2688	573 235,35	2 219 940,86		1,00	
2689	573 236,60	2 219 948,98		1,00	
2690	573 217,63	2 219 952,73		1,00	
2691	573 200,83	2 219 955,45		1,00	
2692	573 196,78	2 219 956,29		1,00	
2693	573 178,36	2 219 960,17		1,00	
2694	573 157,09	2 219 965,61		1,00	
2695	573 132,86	2 219 971,78		1,00	
2696	573 111,82	2 219 976,59		1,00	
2697	573 099,37	2 219 933,85		1,00	
2698	573 117,99	2 219 928,56		1,00	
2699	573 149,69	2 219 919,82		1,00	
2700	573 171,54	2 219 912,38		1,00	
2701	573 178,11	2 219 910,29		1,00	
2702	573 189,54	2 219 907,66		1,00	
2703	573 193,65	2 219 906,86		1,00	
2704	573 200,78	2 219 905,14		1,00	
2705	573 211,30	2 219 902,70	1,00		

**Раздел 2**

**Сведения о местоположении границ объекта**

1	2	3	4	5	6
2706	573 210,37	2 219 899,09	Картометрический метод	1,00	—
2707	573 228,81	2 219 893,50		1,00	
2685	573 283,22	2 219 881,95		1,00	
<b>Часть № 101</b>					
2708	577 752,51	2 220 368,23	Картометрический метод	1,00	—
2709	577 737,39	2 220 385,46		1,00	
2710	577 715,33	2 220 364,77		1,00	
2711	577 683,08	2 220 360,07		1,00	
2712	577 723,73	2 220 313,29		1,00	
2713	577 738,12	2 220 298,35		1,00	
2714	577 750,53	2 220 285,96		1,00	
2715	577 773,24	2 220 261,22		1,00	
2716	577 782,14	2 220 249,00		1,00	
2717	577 783,48	2 220 247,13		1,00	
2718	577 840,96	2 220 272,19		1,00	
2719	577 818,54	2 220 295,11		1,00	
2720	577 790,87	2 220 325,58		1,00	
2721	577 775,63	2 220 343,54		1,00	
2722	577 763,21	2 220 357,25		1,00	
2708	577 752,51	2 220 368,23	1,00		
<b>Часть № 102</b>					
2723	579 292,49	2 218 367,88	Картометрический метод	1,00	—
2724	579 254,55	2 218 344,02		1,00	
2725	579 258,13	2 218 338,56		1,00	
2726	579 265,66	2 218 326,88		1,00	
2727	579 270,31	2 218 318,65		1,00	
2728	579 284,25	2 218 297,98		1,00	
2729	579 298,06	2 218 275,01		1,00	
2730	579 318,10	2 218 244,83		1,00	
2731	579 333,45	2 218 218,83		1,00	
2732	579 343,99	2 218 198,71		1,00	
2733	579 344,46	2 218 197,76		1,00	
2734	579 346,27	2 218 194,33		1,00	
2735	579 381,57	2 218 183,43		1,00	
2736	579 388,11	2 218 188,16		1,00	
2737	579 386,46	2 218 191,73		1,00	
2738	579 394,00	2 218 196,59		1,00	
2739	579 388,85	2 218 203,71		1,00	
2740	579 380,35	2 218 219,21		1,00	
2741	579 370,24	2 218 242,18		1,00	
2742	579 357,28	2 218 268,87		1,00	
2743	579 334,69	2 218 294,50		1,00	
2744	579 318,48	2 218 321,27		1,00	
2745	579 306,90	2 218 342,04		1,00	
2746	579 298,23	2 218 356,88	1,00		
2747	579 299,25	2 218 357,40	1,00		
2723	579 292,49	2 218 367,88	1,00		
<b>Часть № 103</b>					
2748	578 585,65	2 229 004,49	Картометрический метод	1,00	—
2749	578 626,63	2 229 073,32		1,00	
2750	578 526,16	2 229 120,92		1,00	
2751	578 496,84	2 229 058,75		1,00	
2748	578 585,65	2 229 004,49		1,00	
<b>Часть № 104</b>					
2752	575 055,50	2 223 014,96	Картометрический метод	1,00	—



**Раздел 2**

**Сведения о местоположении границ объекта**

1	2	3	4	5	6
2753	575 032,05	2 222 993,48	Картометрический метод	1,00	—
2754	575 008,59	2 222 971,99		1,00	
2755	574 985,14	2 222 950,50		1,00	
2756	574 956,84	2 222 924,59		1,00	
2757	574 980,70	2 222 908,31		1,00	
2758	574 992,76	2 222 900,08		1,00	
2759	575 006,03	2 222 885,56		1,00	
2760	575 027,01	2 222 904,78		1,00	
2761	575 050,47	2 222 926,27		1,00	
2762	575 073,93	2 222 947,76		1,00	
2763	575 097,38	2 222 969,24		1,00	
2764	575 076,44	2 222 992,10		1,00	
2752	575 055,50	2 223 014,96		1,00	
<b>Часть № 105</b>					
2765	575 471,59	2 222 560,72	Картометрический метод	1,00	—
2766	575 448,73	2 222 539,78		1,00	
2767	575 425,87	2 222 518,85		1,00	
2768	575 403,01	2 222 497,91		1,00	
2769	575 379,76	2 222 476,61		1,00	
2770	575 400,68	2 222 453,73		1,00	
2771	575 421,59	2 222 430,85		1,00	
2772	575 444,89	2 222 452,19		1,00	
2773	575 467,75	2 222 473,13		1,00	
2774	575 490,61	2 222 494,07		1,00	
2775	575 513,47	2 222 515,01		1,00	
2776	575 492,53	2 222 537,86		1,00	
2765	575 471,59	2 222 560,72		1,00	
<b>Часть № 106</b>					
2777	575 419,58	2 222 617,50	Картометрический метод	1,00	—
2778	575 396,72	2 222 596,56		1,00	
2779	575 373,86	2 222 575,63		1,00	
2780	575 351,00	2 222 554,69		1,00	
2781	575 327,82	2 222 533,45		1,00	
2782	575 348,73	2 222 510,57		1,00	
2783	575 369,64	2 222 487,68		1,00	
2784	575 392,88	2 222 508,97		1,00	
2785	575 415,74	2 222 529,91		1,00	
2786	575 438,60	2 222 550,85		1,00	
2787	575 461,46	2 222 571,78		1,00	
2788	575 440,52	2 222 594,64		1,00	
2777	575 419,58	2 222 617,50		1,00	
<b>Часть № 107</b>					
2789	575 367,57	2 222 674,28	Картометрический метод	1,00	—
2790	575 344,71	2 222 653,34		1,00	
2791	575 321,85	2 222 632,40		1,00	
2792	575 298,99	2 222 611,47		1,00	
2793	575 275,87	2 222 590,29		1,00	
2794	575 296,79	2 222 567,41		1,00	
2795	575 317,70	2 222 544,52		1,00	
2796	575 340,87	2 222 565,75		1,00	
2797	575 363,73	2 222 586,69		1,00	
2798	575 386,59	2 222 607,63		1,00	
2799	575 409,45	2 222 628,56		1,00	
2800	575 388,51	2 222 651,42		1,00	
2789	575 367,57	2 222 674,28		1,00	

**Раздел 2**

**Сведения о местоположении границ объекта**

1	2	3	4	5	6
<b>Часть № 108</b>					
2801	575 315,56	2 222 731,06	Картометрический метод	1,00	—
2802	575 292,70	2 222 710,12		1,00	
2803	575 269,84	2 222 689,18		1,00	
2804	575 246,98	2 222 668,24		1,00	
2805	575 223,93	2 222 647,13		1,00	
2806	575 244,84	2 222 624,25		1,00	
2807	575 265,76	2 222 601,36		1,00	
2808	575 288,86	2 222 622,53		1,00	
2809	575 311,72	2 222 643,47		1,00	
2810	575 334,58	2 222 664,40		1,00	
2811	575 357,44	2 222 685,34		1,00	
2812	575 336,50	2 222 708,20		1,00	
2801	575 315,56	2 222 731,06		1,00	
<b>Часть № 109</b>					
2813	575 211,54	2 222 844,62	Картометрический метод	1,00	—
2814	575 188,68	2 222 823,68		1,00	
2815	575 165,82	2 222 802,74		1,00	
2816	575 142,96	2 222 781,80		1,00	
2817	575 120,04	2 222 760,81		1,00	
2818	575 140,95	2 222 737,93		1,00	
2819	575 161,86	2 222 715,04		1,00	
2820	575 184,84	2 222 736,09		1,00	
2821	575 207,70	2 222 757,02		1,00	
2822	575 230,56	2 222 777,96		1,00	
2823	575 253,42	2 222 798,90		1,00	
2824	575 232,48	2 222 821,76		1,00	
2813	575 211,54	2 222 844,62		1,00	
<b>Часть № 110</b>					
2825	575 159,53	2 222 901,40	Картометрический метод	1,00	—
2826	575 136,67	2 222 880,46		1,00	
2827	575 113,81	2 222 859,52		1,00	
2828	575 090,95	2 222 838,58		1,00	
2829	575 068,09	2 222 817,65		1,00	
2830	575 089,01	2 222 794,77		1,00	
2831	575 109,92	2 222 771,88		1,00	
2832	575 132,83	2 222 792,87		1,00	
2833	575 155,69	2 222 813,80		1,00	
2834	575 178,54	2 222 834,74		1,00	
2835	575 201,40	2 222 855,68		1,00	
2836	575 180,46	2 222 878,54		1,00	
2825	575 159,53	2 222 901,40		1,00	
<b>Часть № 111</b>					
2837	575 107,52	2 222 958,18	Картометрический метод	1,00	—
2838	575 084,66	2 222 937,24		1,00	
2839	575 061,80	2 222 916,30		1,00	
2840	575 038,94	2 222 895,36		1,00	
2841	575 016,15	2 222 874,49		1,00	
2842	575 037,06	2 222 851,61		1,00	
2843	575 057,98	2 222 828,72		1,00	
2844	575 080,82	2 222 849,64		1,00	
2845	575 103,68	2 222 870,58		1,00	
2846	575 126,54	2 222 891,52		1,00	
2847	575 149,39	2 222 912,46		1,00	
2848	575 128,46	2 222 935,32		1,00	

**Раздел 2**

Сведения о местоположении границ объекта					
1	2	3	4	5	6
2837	575 107,52	2 222 958,18	Картометрический метод	1,00	—
<b>Часть № 112</b>					
2849	575 263,55	2 222 787,84	Картометрический метод	1,00	—
2850	575 240,69	2 222 766,90		1,00	
2851	575 217,83	2 222 745,96		1,00	
2852	575 194,97	2 222 725,02		1,00	
2853	575 171,98	2 222 703,97		1,00	
2854	575 192,90	2 222 681,09		1,00	
2855	575 213,81	2 222 658,20		1,00	
2856	575 236,85	2 222 679,31		1,00	
2857	575 259,71	2 222 700,25		1,00	
2858	575 282,57	2 222 721,18		1,00	
2859	575 296,25	2 222 734,47		1,00	
2860	575 303,79	2 222 743,91		1,00	
2861	575 284,49	2 222 764,98		1,00	
2849	575 263,55	2 222 787,84		1,00	
<b>Часть № 113</b>					
2862	577 761,29	2 229 868,33	Картометрический метод	1,00	—
2863	577 731,45	2 229 840,14		1,00	
2864	577 741,99	2 229 829,33		1,00	
2865	577 754,28	2 229 817,16		1,00	
2866	577 775,06	2 229 796,07		1,00	
2867	577 790,10	2 229 800,36		1,00	
2868	577 798,28	2 229 792,04		1,00	
2869	577 810,71	2 229 779,58		1,00	
2870	577 827,34	2 229 763,57		1,00	
2871	577 832,47	2 229 757,52		1,00	
2872	577 846,53	2 229 742,98		1,00	
2873	577 873,59	2 229 768,96		1,00	
2874	577 864,45	2 229 777,54		1,00	
2875	577 858,08	2 229 790,26		1,00	
2876	577 864,03	2 229 795,89		1,00	
2877	577 866,53	2 229 802,21		1,00	
2878	577 844,35	2 229 827,09		1,00	
2879	577 857,64	2 229 839,56		1,00	
2880	577 855,85	2 229 842,19		1,00	
2881	577 860,63	2 229 846,25		1,00	
2882	577 853,07	2 229 858,79		1,00	
2883	577 826,66	2 229 835,07		1,00	
2884	577 822,80	2 229 830,97		1,00	
2885	577 812,12	2 229 830,22		1,00	
2886	577 808,04	2 229 826,37		1,00	
2887	577 789,07	2 229 848,96		1,00	
2888	577 784,49	2 229 844,75		1,00	
2889	577 774,55	2 229 856,48		1,00	
2890	577 772,52	2 229 859,28	1,00		
2891	577 772,16	2 229 862,72	1,00		
2892	577 763,91	2 229 870,76	1,00		
2862	577 761,29	2 229 868,33	1,00		
<b>Часть № 114</b>					
2893	577 877,94	2 220 788,05	Картометрический метод	1,00	—
2894	577 876,44	2 220 786,57		1,00	
2895	577 874,03	2 220 784,17		1,00	
2896	577 863,62	2 220 773,69		1,00	
2897	577 852,29	2 220 761,54		1,00	

**Раздел 2**

**Сведения о местоположении границ объекта**

1	2	3	4	5	6
2898	577 837,82	2 220 748,19	Картометрический метод	1,00	—
2899	577 821,69	2 220 732,60		1,00	
2900	577 794,43	2 220 705,23		1,00	
2901	577 787,87	2 220 699,07		1,00	
2902	577 800,32	2 220 698,96		1,00	
2903	577 807,75	2 220 691,06		1,00	
2904	577 815,93	2 220 698,84		1,00	
2905	577 851,50	2 220 698,54		1,00	
2906	577 861,81	2 220 687,79		1,00	
2907	577 877,53	2 220 702,84		1,00	
2908	577 895,50	2 220 719,33		1,00	
2909	577 906,12	2 220 731,35		1,00	
2910	577 919,72	2 220 745,03		1,00	
2911	577 923,32	2 220 748,80		1,00	
2912	577 923,71	2 220 748,67		1,00	
2913	577 934,58	2 220 759,58		1,00	
2914	577 913,87	2 220 780,44		1,00	
2915	577 893,14	2 220 801,53		1,00	
2916	577 890,98	2 220 800,87	1,00		
2893	577 877,94	2 220 788,05	1,00		
<b>Часть № 115</b>					
2917	578 303,54	2 229 513,72	Картометрический метод	1,00	—
2918	578 289,57	2 229 523,58		1,00	
2919	578 270,76	2 229 487,72		1,00	
2920	578 298,51	2 229 469,38		1,00	
2921	578 330,95	2 229 449,52		1,00	
2922	578 354,80	2 229 435,59		1,00	
2923	578 377,22	2 229 421,60		1,00	
2924	578 415,06	2 229 395,55		1,00	
2925	578 429,64	2 229 412,30		1,00	
2926	578 415,99	2 229 424,70		1,00	
2927	578 409,79	2 229 428,74		1,00	
2928	578 411,34	2 229 432,15		1,00	
2929	578 405,44	2 229 435,87		1,00	
2930	578 403,58	2 229 433,39		1,00	
2931	578 390,24	2 229 443,31		1,00	
2932	578 404,03	2 229 464,75		1,00	
2933	578 382,04	2 229 478,61		1,00	
2934	578 379,95	2 229 475,54		1,00	
2935	578 369,02	2 229 483,15		1,00	
2936	578 365,97	2 229 478,97		1,00	
2937	578 353,76	2 229 486,29	1,00		
2938	578 317,74	2 229 509,23	1,00		
2939	578 320,14	2 229 512,91	1,00		
2940	578 311,46	2 229 517,05	1,00		
2941	578 307,32	2 229 515,36	1,00		
2917	578 303,54	2 229 513,72	1,00		
<b>Часть № 116</b>					
2942	577 888,21	2 221 705,98	Картометрический метод	1,00	—
2943	577 867,45	2 221 677,50		1,00	
2944	577 852,89	2 221 687,89		1,00	
2945	577 837,44	2 221 665,47		1,00	
2946	577 821,26	2 221 643,24		1,00	
2947	577 834,41	2 221 632,53		1,00	
2948	577 812,99	2 221 603,71		1,00	

**Раздел 2**

<b>Сведения о местоположении границ объекта</b>					
<b>1</b>	<b>2</b>	<b>3</b>	<b>4</b>	<b>5</b>	<b>6</b>
2949	577 811,53	2 221 604,81	Картометрический метод	1,00	—
2950	577 810,58	2 221 605,50		1,00	
2951	577 793,44	2 221 584,20		1,00	
2952	577 794,55	2 221 583,32		1,00	
2953	577 797,94	2 221 579,82		1,00	
2954	577 785,74	2 221 566,48		1,00	
2955	577 781,00	2 221 575,56		1,00	
2956	577 772,20	2 221 565,87		1,00	
2957	577 778,87	2 221 557,93		1,00	
2958	577 779,87	2 221 554,06		1,00	
2959	577 785,64	2 221 548,28		1,00	
2960	577 790,92	2 221 541,65		1,00	
2961	577 795,12	2 221 537,43		1,00	
2962	577 801,16	2 221 545,74		1,00	
2963	577 816,19	2 221 566,01		1,00	
2964	577 833,05	2 221 588,66		1,00	
2965	577 837,59	2 221 594,77		1,00	
2966	577 840,74	2 221 592,18		1,00	
2967	577 857,11	2 221 614,06		1,00	
2968	577 856,16	2 221 614,83		1,00	
2969	577 872,34	2 221 637,06	1,00		
2970	577 887,85	2 221 662,66	1,00		
2971	577 909,32	2 221 691,63	1,00		
2972	577 924,21	2 221 711,75	1,00		
2973	577 898,97	2 221 728,90	1,00		
2974	577 884,08	2 221 708,79	1,00		
2942	577 888,21	2 221 705,98	1,00		
<b>Часть № 117</b>					
2975	578 600,90	2 234 496,23	Картометрический метод	1,00	—
2976	578 565,24	2 234 355,19		1,00	
2977	578 600,35	2 234 346,97		1,00	
2978	578 602,98	2 234 354,80		1,00	
2979	578 641,93	2 234 348,86		1,00	
2980	578 654,54	2 234 357,41		1,00	
2981	578 627,85	2 234 360,25		1,00	
2982	578 629,88	2 234 370,82		1,00	
2983	578 617,61	2 234 373,93		1,00	
2984	578 621,18	2 234 390,64		1,00	
2985	578 620,44	2 234 400,61		1,00	
2986	578 623,07	2 234 408,43		1,00	
2987	578 618,62	2 234 408,90		1,00	
2988	578 619,70	2 234 410,59		1,00	
2989	578 614,64	2 234 413,82		1,00	
2990	578 624,55	2 234 447,85		1,00	
2991	578 638,50	2 234 503,03		1,00	
2992	578 618,42	2 234 508,76		1,00	
2993	578 621,05	2 234 516,58		1,00	
2994	578 606,03	2 234 519,07		1,00	
2975	578 600,90	2 234 496,23	1,00		
<b>Часть № 118</b>					
2995	575 256,44	2 222 965,13	Картометрический метод	1,00	—
2996	575 225,48	2 222 966,67		1,00	
2997	575 194,52	2 222 968,21		1,00	
2998	575 192,98	2 222 937,25		1,00	
2999	575 191,44	2 222 906,29		1,00	

**Раздел 2**

Сведения о местоположении границ объекта					
1	2	3	4	5	6
3000	575 190,62	2 222 889,67	Картометрический метод	1,00	—
3001	575 220,06	2 222 857,52		1,00	
3002	575 249,50	2 222 825,38		1,00	
3003	575 251,83	2 222 872,25		1,00	
3004	575 253,19	2 222 903,13		1,00	
3005	575 254,91	2 222 934,17		1,00	
2995	575 256,44	2 222 965,13		1,00	
Часть № 119					
3006	575 240,92	2 223 375,29	Картометрический метод	1,00	—
3007	575 215,32	2 223 386,69		1,00	
3008	575 213,18	2 223 343,75		1,00	
3009	575 211,64	2 223 312,78		1,00	
3010	575 210,11	2 223 281,82		1,00	
3011	575 208,57	2 223 250,86		1,00	
3012	575 239,53	2 223 249,32		1,00	
3013	575 270,49	2 223 247,78		1,00	
3014	575 272,03	2 223 278,75		1,00	
3015	575 273,57	2 223 309,71		1,00	
3016	575 275,11	2 223 340,67		1,00	
3017	575 244,14	2 223 342,21		1,00	
3018	575 239,17	2 223 342,45		1,00	
3006	575 240,92	2 223 375,29	1,00		
Часть № 120					
3019	575 352,23	2 223 341,26	Картометрический метод	1,00	—
3020	575 320,89	2 223 358,48		1,00	
3021	575 304,88	2 223 367,27		1,00	
3022	575 290,09	2 223 339,92		1,00	
3023	575 288,55	2 223 308,96		1,00	
3024	575 287,01	2 223 278,00		1,00	
3025	575 285,47	2 223 247,04		1,00	
3026	575 316,44	2 223 245,50		1,00	
3027	575 347,40	2 223 243,96		1,00	
3028	575 348,93	2 223 274,92		1,00	
3029	575 350,47	2 223 305,89		1,00	
3030	575 352,01	2 223 336,85		1,00	
3019	575 352,23	2 223 341,26		1,00	
Часть № 121					
3031	577 684,61	2 229 904,70	Картометрический метод	1,00	—
3032	577 706,55	2 229 882,30		1,00	
3033	577 729,42	2 229 859,80		1,00	
3034	577 757,39	2 229 886,67		1,00	
3035	577 761,05	2 229 882,46		1,00	
3036	577 763,97	2 229 885,39		1,00	
3037	577 758,12	2 229 892,15		1,00	
3038	577 751,36	2 229 898,73		1,00	
3039	577 753,55	2 229 901,84		1,00	
3040	577 740,57	2 229 912,99		1,00	
3041	577 738,54	2 229 910,76		1,00	
3042	577 733,87	2 229 918,06		1,00	
3043	577 737,81	2 229 921,42		1,00	
3044	577 735,76	2 229 923,49		1,00	
3045	577 732,99	2 229 921,23		1,00	
3046	577 651,72	2 229 996,29		1,00	
3047	577 621,63	2 229 970,23		1,00	
3048	577 642,35	2 229 949,38		1,00	

**Раздел 2**

**Сведения о местоположении границ объекта**

1	2	3	4	5	6
3031	577 684,61	2 229 904,70	Картометрический метод	1,00	—
<b>Часть № 122</b>					
3049	574 934,06	2 223 147,54	Картометрический метод	1,00	—
3050	574 912,68	2 223 154,00		1,00	
3051	574 877,07	2 223 164,77		1,00	
3052	574 862,98	2 223 151,80		1,00	
3053	574 850,60	2 223 140,38		1,00	
3054	574 843,01	2 223 130,46		1,00	
3055	574 828,22	2 223 111,13		1,00	
3056	574 830,61	2 223 078,82		1,00	
3057	574 832,93	2 223 047,39		1,00	
3058	574 836,19	2 223 043,25		1,00	
3059	574 866,46	2 223 070,98		1,00	
3060	574 890,52	2 223 093,02		1,00	
3061	574 914,58	2 223 115,06		1,00	
3062	574 941,35	2 223 139,58		1,00	
3049	574 934,06	2 223 147,54		1,00	
<b>Часть № 123</b>					
3063	578 566,84	2 234 910,50	Картометрический метод	1,00	—
3064	578 618,77	2 234 899,25		1,00	
3065	578 636,58	2 234 897,54		1,00	
3066	578 653,63	2 234 940,01		1,00	
3067	578 653,95	2 234 957,24		1,00	
3068	578 648,00	2 234 987,67		1,00	
3069	578 589,12	2 234 998,65		1,00	
3063	578 566,84	2 234 910,50		1,00	
<b>Часть № 124</b>					
3070	578 484,54	2 230 569,33	Картометрический метод	1,00	—
3071	578 466,39	2 230 562,87		1,00	
3072	578 461,18	2 230 565,34		1,00	
3073	578 445,08	2 230 556,12		1,00	
3074	578 421,41	2 230 541,83		1,00	
3075	578 404,68	2 230 532,66		1,00	
3076	578 405,95	2 230 530,12		1,00	
3077	578 401,51	2 230 526,94		1,00	
3078	578 402,65	2 230 521,87		1,00	
3079	578 398,46	2 230 520,09		1,00	
3080	578 397,06	2 230 506,38		1,00	
3081	578 398,76	2 230 499,77		1,00	
3082	578 402,52	2 230 495,21		1,00	
3083	578 441,24	2 230 509,68		1,00	
3084	578 438,83	2 230 513,26		1,00	
3085	578 458,47	2 230 523,08		1,00	
3086	578 469,66	2 230 491,59		1,00	
3087	578 465,78	2 230 489,35		1,00	
3088	578 466,33	2 230 486,58		1,00	
3089	578 463,57	2 230 486,02		1,00	
3090	578 476,36	2 230 458,30	1,00		
3091	578 501,31	2 230 470,54	1,00		
3092	578 519,60	2 230 479,98	1,00		
3093	578 495,98	2 230 539,74	1,00		
3070	578 484,54	2 230 569,33	1,00		
<b>Часть № 125</b>					
3094	578 966,45	2 229 227,91	Картометрический метод	1,00	—
3095	578 948,69	2 229 220,48		1,00	

**Раздел 2**

**Сведения о местоположении границ объекта**

1	2	3	4	5	6
3096	578 933,00	2 229 215,07	Картометрический метод	1,00	—
3097	578 893,08	2 229 209,64		1,00	
3098	578 890,23	2 229 206,57		1,00	
3099	578 936,60	2 229 149,98		1,00	
3100	578 950,95	2 229 161,16		1,00	
3101	578 972,35	2 229 145,89		1,00	
3102	578 989,08	2 229 167,34		1,00	
3103	578 979,43	2 229 178,72		1,00	
3104	578 976,30	2 229 184,97		1,00	
3105	578 979,06	2 229 187,57		1,00	
3106	578 987,73	2 229 193,54		1,00	
3107	578 996,75	2 229 203,18		1,00	
3108	579 000,77	2 229 210,41		1,00	
3109	579 011,64	2 229 236,55		1,00	
3110	579 003,23	2 229 249,03		1,00	
3111	578 995,14	2 229 242,54		1,00	
3094	578 966,45	2 229 227,91	1,00		
<b>Часть № 126</b>					
3112	575 184,67	2 223 075,83	Картометрический метод	1,00	—
3113	575 151,08	2 223 084,95		1,00	
3114	575 123,42	2 223 092,46		1,00	
3115	575 121,51	2 223 053,94		1,00	
3116	575 119,97	2 223 022,98		1,00	
3117	575 118,43	2 222 992,01		1,00	
3118	575 149,39	2 222 990,48		1,00	
3119	575 180,35	2 222 988,94		1,00	
3120	575 181,90	2 223 019,90		1,00	
3121	575 183,43	2 223 050,86		1,00	
3112	575 184,67	2 223 075,83		1,00	
<b>Часть № 127</b>					
3122	578 531,00	2 234 227,51	Картометрический метод	1,00	—
3123	578 551,22	2 234 214,56		1,00	
3124	578 560,72	2 234 210,86		1,00	
3125	578 564,16	2 234 234,78		1,00	
3126	578 569,62	2 234 269,28		1,00	
3127	578 616,99	2 234 257,95		1,00	
3128	578 632,16	2 234 307,61		1,00	
3129	578 584,78	2 234 318,94		1,00	
3130	578 583,70	2 234 317,26		1,00	
3131	578 563,62	2 234 322,99		1,00	
3132	578 567,20	2 234 339,70		1,00	
3133	578 561,06	2 234 341,25		1,00	
3122	578 531,00	2 234 227,51		1,00	
<b>Часть № 128</b>					
3134	577 796,50	2 228 626,81	Картометрический метод	1,00	—
3135	577 804,87	2 228 640,61		1,00	
3136	577 826,43	2 228 674,24		1,00	
3137	577 741,72	2 228 724,92		1,00	
3138	577 721,92	2 228 689,53		1,00	
3139	577 713,70	2 228 675,42		1,00	
3140	577 724,03	2 228 666,78		1,00	
3141	577 731,19	2 228 662,15		1,00	
3134	577 796,50	2 228 626,81		1,00	
<b>Часть № 129</b>					
3142	575 108,62	2 223 096,48	Картометрический метод	1,00	—



**Раздел 2**

**Сведения о местоположении границ объекта**

1	2	3	4	5	6
3143	575 071,77	2 223 106,49	Картометрический метод	1,00	—
3144	575 047,38	2 223 113,27		1,00	
3145	575 045,42	2 223 073,91		1,00	
3146	575 044,20	2 223 049,51		1,00	
3147	575 067,66	2 223 023,90		1,00	
3148	575 103,08	2 222 985,23		1,00	
3149	575 105,20	2 223 027,88		1,00	
3150	575 106,41	2 223 052,12		1,00	
3151	575 107,62	2 223 076,36		1,00	
3142	575 108,62	2 223 096,48		1,00	
<b>Часть № 130</b>					
3152	579 265,43	2 219 772,55	Картометрический метод	1,00	—
3153	579 261,23	2 219 820,69		1,00	
3154	579 256,71	2 219 819,85		1,00	
3155	579 247,62	2 219 818,08		1,00	
3156	579 238,31	2 219 813,79		1,00	
3157	579 226,66	2 219 810,95		1,00	
3158	579 226,28	2 219 806,90		1,00	
3159	579 208,40	2 219 806,30		1,00	
3160	579 193,43	2 219 804,51		1,00	
3161	579 196,12	2 219 773,88		1,00	
3162	579 196,81	2 219 765,97		1,00	
3163	579 200,94	2 219 719,08		1,00	
3164	579 201,77	2 219 712,00		1,00	
3165	579 208,57	2 219 716,40		1,00	
3166	579 215,41	2 219 721,53		1,00	
3167	579 216,73	2 219 722,55		1,00	
3168	579 219,55	2 219 724,74		1,00	
3169	579 221,41	2 219 726,27		1,00	
3170	579 222,16	2 219 725,41		1,00	
3171	579 227,42	2 219 729,01		1,00	
3172	579 236,53	2 219 735,32	1,00		
3173	579 237,33	2 219 734,19	1,00		
3174	579 238,17	2 219 733,63	1,00		
3175	579 255,14	2 219 746,52	1,00		
3176	579 267,00	2 219 754,47	1,00		
3152	579 265,43	2 219 772,55	1,00		
<b>Часть № 131</b>					
3177	577 874,26	2 228 505,66	Картометрический метод	1,00	—
3178	577 860,01	2 228 485,48		1,00	
3179	577 903,63	2 228 457,89		1,00	
3180	577 929,28	2 228 435,43		1,00	
3181	577 935,66	2 228 432,49		1,00	
3182	577 961,34	2 228 416,89		1,00	
3183	577 988,00	2 228 401,81		1,00	
3184	578 007,77	2 228 433,74		1,00	
3185	577 980,82	2 228 450,14		1,00	
3186	577 955,98	2 228 466,13		1,00	
3187	577 922,07	2 228 487,64		1,00	
3177	577 874,26	2 228 505,66		1,00	
<b>Часть № 132</b>					
3188	575 523,60	2 222 503,94	Картометрический метод	1,00	—
3189	575 507,40	2 222 489,10		1,00	
3190	575 491,59	2 222 474,62		1,00	
3191	575 461,04	2 222 446,64		1,00	

**Раздел 2**

**Сведения о местоположении границ объекта**

1	2	3	4	5	6
3192	575 431,84	2 222 419,89	Картометрический метод	1,00	—
3193	575 446,30	2 222 403,93		1,00	
3194	575 461,32	2 222 387,37		1,00	
3195	575 489,50	2 222 415,57		1,00	
3196	575 518,81	2 222 444,90		1,00	
3197	575 533,98	2 222 460,08		1,00	
3198	575 549,53	2 222 475,64		1,00	
3188	575 523,60	2 222 503,94		1,00	
Часть № 133					
3199	576 002,00	2 218 767,07	Картометрический метод	1,00	—
3200	575 994,90	2 218 786,98		1,00	
3201	575 987,44	2 218 807,90		1,00	
3202	575 980,28	2 218 827,98		1,00	
3203	575 971,49	2 218 852,63		1,00	
3204	575 964,74	2 218 871,56		1,00	
3205	575 938,21	2 218 874,70		1,00	
3206	575 931,27	2 218 832,61		1,00	
3207	575 937,53	2 218 815,04		1,00	
3208	575 945,42	2 218 792,90		1,00	
3209	575 953,01	2 218 771,60		1,00	
3210	575 960,45	2 218 750,72		1,00	
3211	575 983,78	2 218 758,26		1,00	
3199	576 002,00	2 218 767,07	1,00		
Часть № 134					
3212	575 427,57	2 223 305,88	Картометрический метод	1,00	—
3213	575 400,52	2 223 318,57		1,00	
3214	575 366,92	2 223 334,58		1,00	
3215	575 365,21	2 223 300,34		1,00	
3216	575 363,78	2 223 271,54		1,00	
3217	575 362,38	2 223 243,22		1,00	
3218	575 396,69	2 223 241,51		1,00	
3219	575 424,30	2 223 240,14		1,00	
3212	575 427,57	2 223 305,88		1,00	
Часть № 135					
3220	577 934,18	2 228 843,26	Картометрический метод	1,00	—
3221	577 955,29	2 228 846,59		1,00	
3222	577 969,74	2 228 872,15		1,00	
3223	577 960,85	2 228 877,34		1,00	
3224	577 946,03	2 228 883,45		1,00	
3225	577 938,62	2 228 887,90		1,00	
3226	577 909,14	2 228 902,40		1,00	
3227	577 891,50	2 228 908,62		1,00	
3228	577 879,39	2 228 914,70		1,00	
3229	577 853,51	2 228 914,70		1,00	
3230	577 841,48	2 228 895,66		1,00	
3220	577 934,18	2 228 843,26		1,00	
Часть № 136					
3231	578 862,84	2 229 074,39	Картометрический метод	1,00	—
3232	578 905,40	2 229 060,20		1,00	
3233	578 934,50	2 229 043,55		1,00	
3234	578 942,11	2 229 052,18		1,00	
3235	578 918,67	2 229 081,48		1,00	
3236	578 869,32	2 229 096,29		1,00	
3237	578 873,81	2 229 110,26		1,00	
3238	578 854,12	2 229 117,89		1,00	

**Раздел 2**

**Сведения о местоположении границ объекта**

1	2	3	4	5	6
3239	578 846,19	2 229 103,61	Картометрический метод	1,00	—
3240	578 837,85	2 229 106,50		1,00	
3241	578 817,63	2 229 115,94		1,00	
3242	578 814,20	2 229 111,65		1,00	
3243	578 796,29	2 229 119,64		1,00	
3244	578 785,30	2 229 104,08		1,00	
3245	578 797,47	2 229 095,13		1,00	
3246	578 823,64	2 229 078,61		1,00	
3231	578 862,84	2 229 074,39		1,00	
<b>Часть № 137</b>					
3247	578 713,66	2 228 744,74	Картометрический метод	1,00	—
3248	578 735,26	2 228 743,56		1,00	
3249	578 737,55	2 228 747,55		1,00	
3250	578 759,35	2 228 735,35		1,00	
3251	578 763,69	2 228 742,81		1,00	
3252	578 768,48	2 228 750,87		1,00	
3253	578 778,61	2 228 771,72		1,00	
3254	578 772,33	2 228 776,39		1,00	
3255	578 752,88	2 228 786,56		1,00	
3256	578 723,93	2 228 804,35		1,00	
3257	578 722,47	2 228 805,30		1,00	
3258	578 709,44	2 228 813,35		1,00	
3259	578 704,38	2 228 816,43		1,00	
3260	578 703,29	2 228 817,09		1,00	
3261	578 688,61	2 228 790,37		1,00	
3262	578 689,29	2 228 790,06		1,00	
3263	578 708,55	2 228 779,52		1,00	
3264	578 695,20	2 228 755,67	1,00		
3247	578 713,66	2 228 744,74	1,00		
<b>Часть № 138</b>					
3265	577 764,06	2 220 485,66	Картометрический метод	1,00	—
3266	577 798,10	2 220 448,80		1,00	
3267	577 800,22	2 220 446,51		1,00	
3268	577 826,30	2 220 418,52		1,00	
3269	577 849,99	2 220 390,96		1,00	
3270	577 854,84	2 220 386,12		1,00	
3271	577 865,85	2 220 371,95		1,00	
3272	577 882,15	2 220 380,03		1,00	
3273	577 892,02	2 220 385,92		1,00	
3274	577 898,05	2 220 391,63		1,00	
3275	577 843,16	2 220 439,50		1,00	
3276	577 815,47	2 220 460,99		1,00	
3277	577 797,13	2 220 475,22		1,00	
3278	577 774,20	2 220 495,03		1,00	
3265	577 764,06	2 220 485,66		1,00	
<b>Часть № 139</b>					
3279	578 421,42	2 229 341,53	Картометрический метод	1,00	—
3280	578 408,43	2 229 319,19		1,00	
3281	578 411,23	2 229 316,70		1,00	
3282	578 430,19	2 229 304,89		1,00	
3283	578 442,94	2 229 298,67		1,00	
3284	578 464,08	2 229 285,61		1,00	
3285	578 468,75	2 229 289,34		1,00	
3286	578 473,10	2 229 295,87		1,00	
3287	578 476,21	2 229 307,37		1,00	

**Раздел 2**

Сведения о местоположении границ объекта					
1	2	3	4	5	6
3288	578 482,91	2 229 333,66	Картометрический метод	1,00	—
3289	578 426,36	2 229 377,04		1,00	
3279	578 421,42	2 229 341,53		1,00	
Часть № 140					
3290	575 503,54	2 223 283,37	Картометрический метод	1,00	—
3291	575 468,08	2 223 297,14		1,00	
3292	575 456,49	2 223 301,80		1,00	
3293	575 442,42	2 223 302,64		1,00	
3294	575 440,69	2 223 267,73		1,00	
3295	575 439,28	2 223 239,40		1,00	
3296	575 470,24	2 223 237,86		1,00	
3297	575 501,21	2 223 236,32		1,00	
3298	575 502,61	2 223 264,65		1,00	
3290	575 503,54	2 223 283,37		1,00	
Часть № 141					
3299	576 984,10	2 221 531,96	Картометрический метод	1,00	—
3300	576 983,37	2 221 518,46		1,00	
3301	576 983,16	2 221 513,01		1,00	
3302	577 040,36	2 221 505,94		1,00	
3303	577 041,82	2 221 522,98		1,00	
3304	577 044,36	2 221 562,81		1,00	
3305	577 034,40	2 221 563,47		1,00	
3306	577 027,00	2 221 563,03		1,00	
3307	577 024,95	2 221 561,86		1,00	
3308	576 985,76	2 221 561,20		1,00	
3309	576 985,83	2 221 563,30		1,00	
3310	576 984,32	2 221 563,38		1,00	
3311	576 983,30	2 221 556,35		1,00	
3312	576 985,38	2 221 555,88		1,00	
3299	576 984,10	2 221 531,96		1,00	
Часть № 142					
3313	578 275,39	2 229 655,34	Картометрический метод	1,00	—
3314	578 295,24	2 229 680,15		1,00	
3315	578 298,76	2 229 685,37		1,00	
3316	578 300,85	2 229 690,86		1,00	
3317	578 289,75	2 229 702,48		1,00	
3318	578 277,08	2 229 697,39		1,00	
3319	578 259,72	2 229 694,91		1,00	
3320	578 246,92	2 229 681,33		1,00	
3321	578 243,65	2 229 683,57		1,00	
3322	578 220,23	2 229 660,98		1,00	
3323	578 241,37	2 229 636,11		1,00	
3324	578 258,78	2 229 633,00		1,00	
3313	578 275,39	2 229 655,34		1,00	
Часть № 143					
3325	577 868,05	2 220 875,16	Картометрический метод	1,00	—
3326	577 873,90	2 220 868,06		1,00	
3327	577 875,62	2 220 869,87		1,00	
3328	577 878,36	2 220 867,63		1,00	
3329	577 891,59	2 220 855,77		1,00	
3330	577 909,32	2 220 873,26		1,00	
3331	577 923,43	2 220 887,30		1,00	
3332	577 937,44	2 220 901,53		1,00	
3333	577 952,19	2 220 915,81		1,00	
3334	577 929,78	2 220 937,45		1,00	

**Раздел 2**

<b>Сведения о местоположении границ объекта</b>					
<b>1</b>	<b>2</b>	<b>3</b>	<b>4</b>	<b>5</b>	<b>6</b>
3335	577 928,21	2 220 938,75	Картометрический метод	1,00	—
3336	577 916,27	2 220 927,14		1,00	
3337	577 913,92	2 220 924,77		1,00	
3338	577 866,89	2 220 876,51		1,00	
3325	577 868,05	2 220 875,16		1,00	
<b>Часть № 144</b>					
3339	574 953,32	2 223 262,31	Картометрический метод	1,00	—
3340	574 930,57	2 223 240,67		1,00	
3341	574 918,77	2 223 229,45		1,00	
3342	574 900,84	2 223 206,02		1,00	
3343	574 927,39	2 223 177,03		1,00	
3344	574 947,95	2 223 154,58		1,00	
3345	574 950,62	2 223 208,12		1,00	
3339	574 953,32	2 223 262,31		1,00	
<b>Часть № 145</b>					
3346	573 094,05	2 219 934,09	Картометрический метод	1,00	—
3347	573 103,23	2 219 969,90		1,00	
3348	573 103,83	2 219 971,27		1,00	
3349	573 111,03	2 219 995,13		1,00	
3350	573 111,54	2 219 998,15		1,00	
3351	573 094,14	2 220 005,65		1,00	
3352	573 079,05	2 220 010,14		1,00	
3353	573 067,68	2 219 981,71		1,00	
3354	573 050,76	2 219 946,29		1,00	
3355	573 088,28	2 219 933,70		1,00	
3346	573 094,05	2 219 934,09		1,00	
<b>Часть № 146</b>					
3356	578 637,92	2 228 699,33	Картометрический метод	1,00	—
3357	578 659,23	2 228 686,74		1,00	
3358	578 743,57	2 228 642,91		1,00	
3359	578 753,10	2 228 660,28		1,00	
3360	578 669,82	2 228 705,02		1,00	
3361	578 648,13	2 228 717,76		1,00	
3356	578 637,92	2 228 699,33		1,00	
<b>Часть № 147</b>					
3362	578 752,16	2 229 146,41	Картометрический метод	1,00	—
3363	578 742,95	2 229 157,76		1,00	
3364	578 721,47	2 229 176,48		1,00	
3365	578 704,93	2 229 206,28		1,00	
3366	578 679,83	2 229 183,36		1,00	
3367	578 704,74	2 229 158,07		1,00	
3368	578 723,46	2 229 137,66		1,00	
3369	578 742,64	2 229 126,61		1,00	
3362	578 752,16	2 229 146,41		1,00	
<b>Часть № 148</b>					
3370	575 176,23	2 222 905,37	Картометрический метод	1,00	—
3371	575 179,36	2 222 968,97		1,00	
3372	575 115,08	2 222 972,13		1,00	
3370	575 176,23	2 222 905,37		1,00	
<b>Часть № 149</b>					
3373	577 725,85	2 221 444,06	Картометрический метод	1,00	—
3374	577 739,81	2 221 463,09		1,00	
3375	577 741,88	2 221 465,59		1,00	
3376	577 743,07	2 221 466,66		1,00	
3377	577 765,24	2 221 498,38		1,00	

**Раздел 2**

**Сведения о местоположении границ объекта**

1	2	3	4	5	6
3378	577 760,17	2 221 502,96	Картометрический метод	1,00	—
3379	577 756,12	2 221 505,98		1,00	
3380	577 755,11	2 221 505,32		1,00	
3381	577 750,93	2 221 509,79		1,00	
3382	577 739,93	2 221 500,63		1,00	
3383	577 740,44	2 221 499,71		1,00	
3384	577 738,14	2 221 497,91		1,00	
3385	577 739,93	2 221 495,77		1,00	
3386	577 738,17	2 221 494,21		1,00	
3387	577 741,44	2 221 491,03		1,00	
3388	577 733,25	2 221 483,43		1,00	
3389	577 731,06	2 221 483,51		1,00	
3390	577 726,47	2 221 479,60		1,00	
3391	577 724,28	2 221 482,48		1,00	
3392	577 710,50	2 221 498,18		1,00	
3393	577 689,74	2 221 480,37		1,00	
3394	577 693,62	2 221 476,39		1,00	
3395	577 722,71	2 221 448,85		1,00	
3396	577 724,42	2 221 446,31		1,00	
3373	577 725,85	2 221 444,06	1,00		
<b>Часть № 150</b>					
3397	577 698,84	2 228 786,39	Картометрический метод	1,00	—
3398	577 714,79	2 228 773,86		1,00	
3399	577 743,77	2 228 814,78		1,00	
3400	577 728,24	2 228 826,88		1,00	
3401	577 712,33	2 228 839,04		1,00	
3402	577 683,06	2 228 798,82		1,00	
3397	577 698,84	2 228 786,39		1,00	
<b>Часть № 151</b>					
3403	579 138,20	2 219 429,20	Картометрический метод	1,00	—
3404	579 138,38	2 219 422,73		1,00	
3405	579 157,94	2 219 395,25		1,00	
3406	579 162,30	2 219 392,37		1,00	
3407	579 174,12	2 219 401,07		1,00	
3408	579 176,41	2 219 397,94		1,00	
3409	579 184,00	2 219 403,20		1,00	
3410	579 182,49	2 219 405,16		1,00	
3411	579 198,90	2 219 417,22		1,00	
3412	579 188,96	2 219 432,84		1,00	
3413	579 174,29	2 219 452,93		1,00	
3414	579 167,80	2 219 448,33		1,00	
3415	579 169,76	2 219 445,40		1,00	
3416	579 159,13	2 219 438,09		1,00	
3417	579 155,06	2 219 434,48		1,00	
3418	579 153,44	2 219 436,76		1,00	
3419	579 145,85	2 219 430,86		1,00	
3403	579 138,20	2 219 429,20	1,00		
<b>Часть № 152</b>					
3420	575 033,57	2 223 117,45	Картометрический метод	1,00	—
3421	575 012,68	2 223 123,76		1,00	
3422	574 962,20	2 223 139,03		1,00	
3423	575 010,80	2 223 085,98		1,00	
3424	575 030,91	2 223 064,02		1,00	
3420	575 033,57	2 223 117,45		1,00	
<b>Часть № 153</b>					

**Раздел 2**

Сведения о местоположении границ объекта					
1	2	3	4	5	6
3425	578 290,75	2 229 301,48	Картометрический метод	1,00	—
3426	578 294,07	2 229 306,48		1,00	
3427	578 289,03	2 229 325,38		1,00	
3428	578 281,23	2 229 342,06		1,00	
3429	578 282,91	2 229 369,15		1,00	
3430	578 280,12	2 229 383,01		1,00	
3431	578 275,12	2 229 386,33		1,00	
3432	578 244,68	2 229 329,72		1,00	
3425	578 290,75	2 229 301,48		1,00	
Часть № 154					
3433	577 849,14	2 228 487,65	Картометрический метод	1,00	—
3434	577 863,08	2 228 512,74		1,00	
3435	577 820,42	2 228 527,64		1,00	
3436	577 785,78	2 228 549,20		1,00	
3437	577 775,19	2 228 532,66		1,00	
3438	577 801,75	2 228 509,99		1,00	
3439	577 805,60	2 228 520,70		1,00	
3440	577 813,66	2 228 514,62		1,00	
3433	577 849,14	2 228 487,65		1,00	
Часть № 155					
3441	578 567,34	2 234 451,22	Картометрический метод	1,00	—
3442	578 578,20	2 234 494,14		1,00	
3443	578 564,25	2 234 498,32		1,00	
3444	578 567,35	2 234 510,58		1,00	
3445	578 548,95	2 234 515,24		1,00	
3446	578 536,69	2 234 458,97		1,00	
3441	578 567,34	2 234 451,22		1,00	
Часть № 156					
3447	578 562,85	2 234 957,65	Картометрический метод	1,00	—
3448	578 542,22	2 234 958,13		1,00	
3449	578 525,08	2 234 958,79		1,00	
3450	578 510,09	2 234 923,27		1,00	
3451	578 548,79	2 234 911,93		1,00	
3447	578 562,85	2 234 957,65		1,00	
Часть № 157					
3452	578 508,32	2 229 003,73	Картометрический метод	1,00	—
3453	578 509,86	2 229 001,49		1,00	
3454	578 549,82	2 228 977,46		1,00	
3455	578 552,19	2 228 976,90		1,00	
3456	578 553,87	2 228 978,02		1,00	
3457	578 566,73	2 228 998,42		1,00	
3458	578 567,14	2 229 000,37		1,00	
3459	578 566,03	2 229 003,03		1,00	
3460	578 526,06	2 229 026,92		1,00	
3461	578 523,83	2 229 027,62		1,00	
3462	578 521,59	2 229 026,92		1,00	
3463	578 508,32	2 229 006,52		1,00	
3452	578 508,32	2 229 003,73		1,00	
Часть № 158					
3464	577 394,71	2 220 881,47	Картометрический метод	1,00	—
3465	577 407,19	2 220 893,73		1,00	
3466	577 406,77	2 220 916,93		1,00	
3467	577 385,28	2 220 917,43		1,00	
3468	577 379,45	2 220 916,84		1,00	
3469	577 354,08	2 220 901,61		1,00	

**Раздел 2**

<b>Сведения о местоположении границ объекта</b>					
<b>1</b>	<b>2</b>	<b>3</b>	<b>4</b>	<b>5</b>	<b>6</b>
3470	577 354,25	2 220 880,98	Картометрический метод	1,00	—
3471	577 381,83	2 220 882,90		1,00	
3472	577 383,91	2 220 882,67		1,00	
3464	577 394,71	2 220 881,47		1,00	
<b>Часть № 159</b>					
3473	577 669,90	2 220 484,24	Картометрический метод	1,00	—
3474	577 682,32	2 220 466,41		1,00	
3475	577 691,13	2 220 456,83		1,00	
3476	577 722,63	2 220 487,95		1,00	
3477	577 714,45	2 220 496,68		1,00	
3478	577 699,79	2 220 512,41		1,00	
3473	577 669,90	2 220 484,24		1,00	
<b>Часть № 160</b>					
3479	578 679,57	2 234 889,96	Картометрический метод	1,00	—
3480	578 660,57	2 234 897,37		1,00	
3481	578 650,26	2 234 884,97		1,00	
3482	578 640,96	2 234 848,18		1,00	
3483	578 668,25	2 234 842,59		1,00	
3479	578 679,57	2 234 889,96		1,00	
<b>Часть № 161</b>					
3484	578 044,91	2 228 373,00	Картометрический метод	1,00	—
3485	578 061,82	2 228 405,88		1,00	
3486	578 033,93	2 228 420,67		1,00	
3487	578 015,76	2 228 387,57		1,00	
3484	578 044,91	2 228 373,00		1,00	
<b>Часть № 162</b>					
3488	579 304,58	2 219 778,63	Картометрический метод	1,00	—
3489	579 309,04	2 219 787,66		1,00	
3490	579 310,84	2 219 793,79		1,00	
3491	579 309,48	2 219 797,93		1,00	
3492	579 308,76	2 219 802,24		1,00	
3493	579 304,33	2 219 808,06		1,00	
3494	579 298,25	2 219 812,09		1,00	
3495	579 291,72	2 219 812,88		1,00	
3496	579 274,63	2 219 810,71		1,00	
3497	579 275,47	2 219 805,25		1,00	
3498	579 276,02	2 219 791,79		1,00	
3499	579 276,53	2 219 787,19		1,00	
3500	579 280,27	2 219 788,10		1,00	
3501	579 280,67	2 219 781,42		1,00	
3502	579 294,76	2 219 779,14		1,00	
3488	579 304,58	2 219 778,63		1,00	
<b>Часть № 163</b>					
3503	574 873,33	2 223 170,08	Картометрический метод	1,00	—
3504	574 928,77	2 223 153,32		1,00	
3505	574 891,58	2 223 193,92		1,00	
3503	574 873,33	2 223 170,08		1,00	
<b>Часть № 164</b>					
3506	579 078,98	2 219 393,74	Картометрический метод	1,00	—
3507	579 085,63	2 219 379,98		1,00	
3508	579 124,67	2 219 396,25		1,00	
3509	579 113,53	2 219 415,94		1,00	
3510	579 091,99	2 219 403,08		1,00	
3506	579 078,98	2 219 393,74		1,00	
<b>Часть № 165</b>					



**Раздел 2**

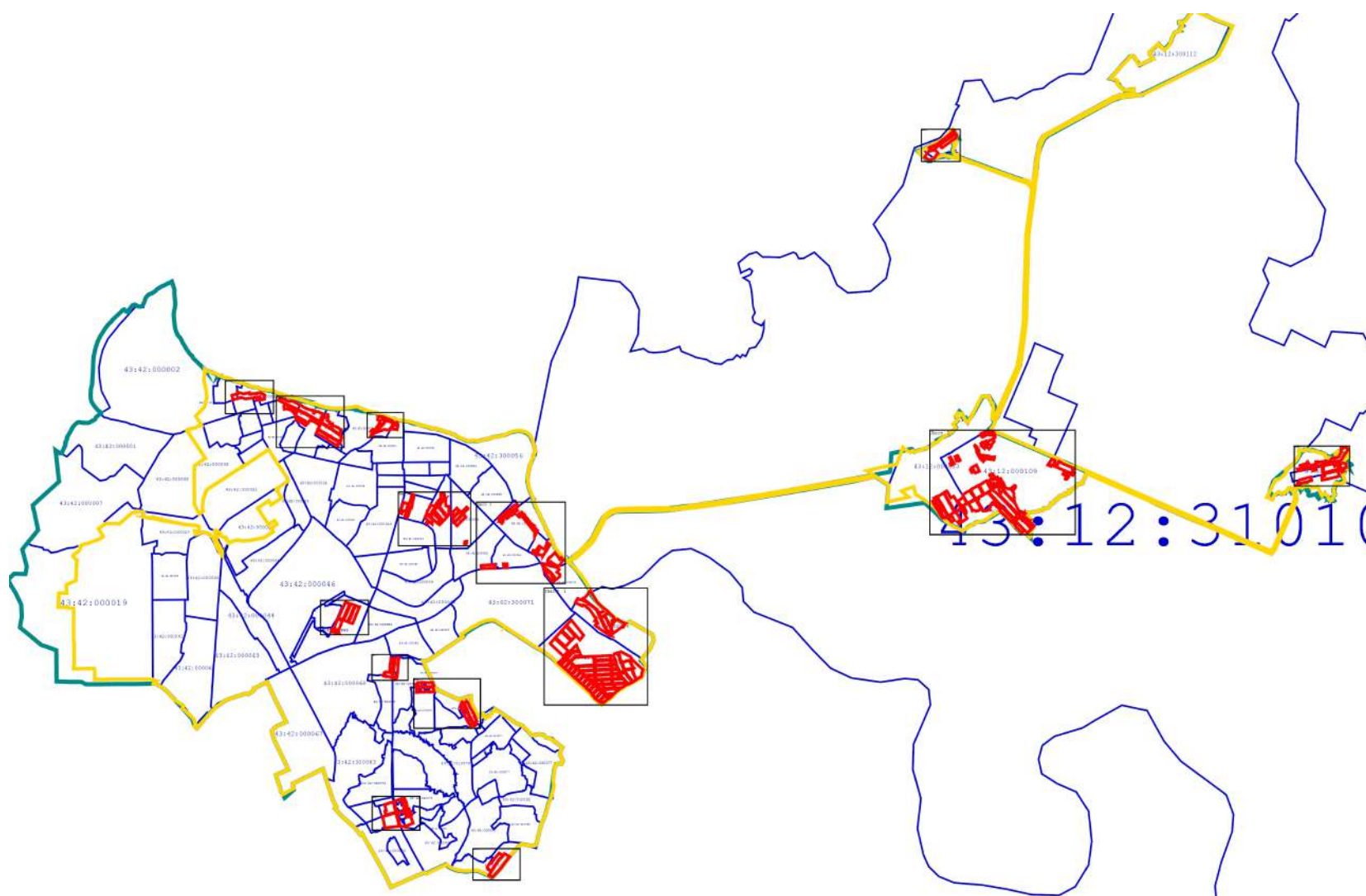
**Сведения о местоположении границ объекта**

<b>1</b>	<b>2</b>	<b>3</b>	<b>4</b>	<b>5</b>	<b>6</b>
3511	577 725,32	2 220 292,21	Картометрический метод	1,00	—
3512	577 707,23	2 220 311,07		1,00	
3513	577 705,00	2 220 309,00		1,00	
3514	577 705,98	2 220 307,68		1,00	
3515	577 687,57	2 220 291,04		1,00	
3516	577 705,00	2 220 272,77		1,00	
3511	577 725,32	2 220 292,21		1,00	
<b>Часть № 166</b>					
3517	578 645,16	2 228 653,34	Картометрический метод	1,00	—
3518	578 657,04	2 228 674,72		1,00	
3519	578 632,12	2 228 688,87		1,00	
3520	578 620,28	2 228 667,48		1,00	
3517	578 645,16	2 228 653,34		1,00	
<b>Часть № 167</b>					
3521	579 185,55	2 219 451,04	Картометрический метод	1,00	—
3522	579 190,44	2 219 453,91		1,00	
3523	579 206,72	2 219 464,51		1,00	
3524	579 212,97	2 219 469,75		1,00	
3525	579 200,87	2 219 483,80		1,00	
3526	579 179,38	2 219 462,04		1,00	
3527	579 178,79	2 219 459,36		1,00	
3521	579 185,55	2 219 451,04		1,00	









Прохождение границы		Описание прохождения границы
от точки	до точки	
1	2	3
—	—	—

Раздел 4  
План границ объекта



Масштаб 1:100 000

Используемые условные знаки и обозначения:

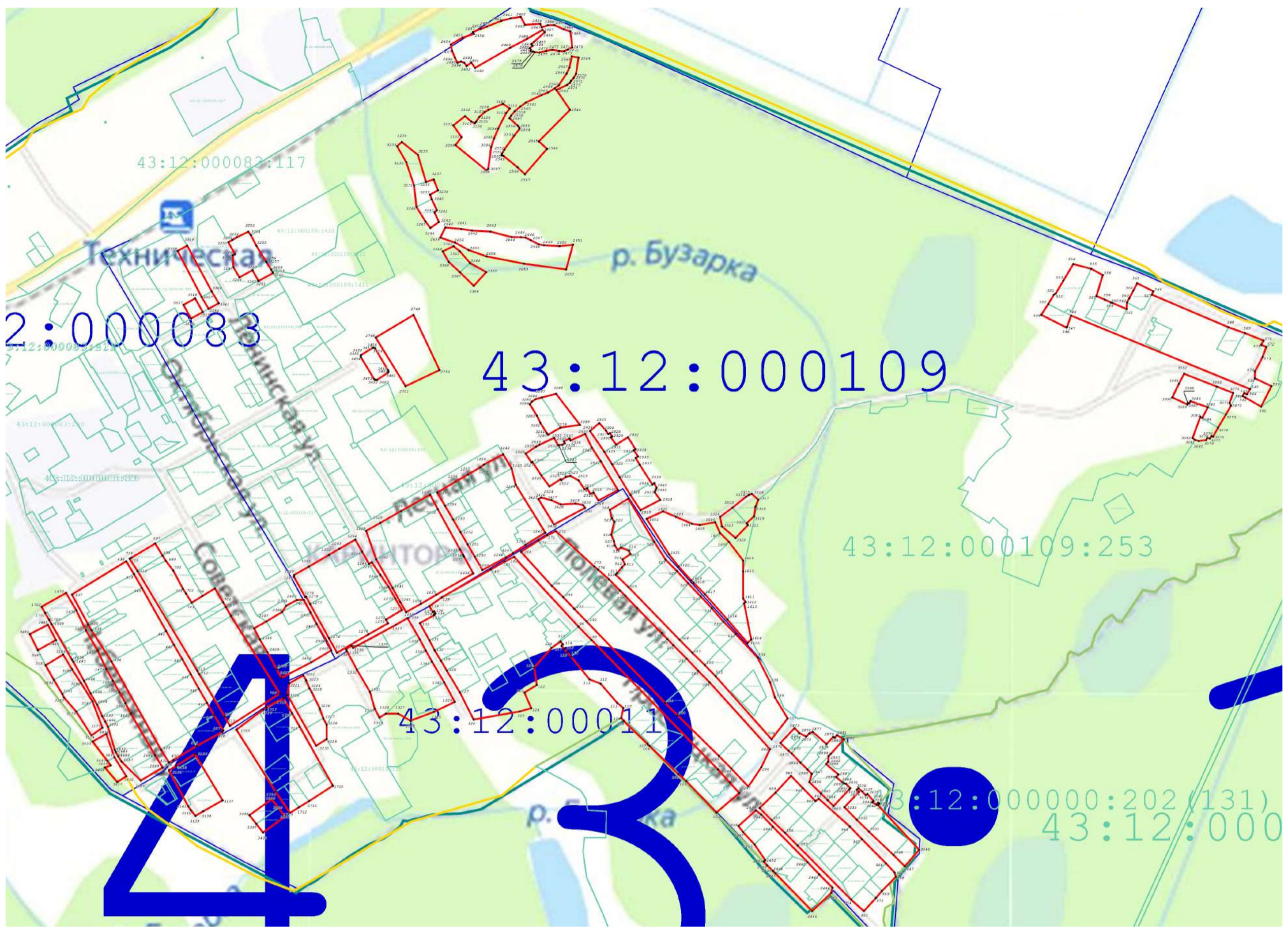
-  - Граница муниципального образования по сведениям ЕГРН
-  - Граница населенного пункта по сведениям ЕГРН
-  - Граница кадастрового квартала по сведениям ЕГРН
-  - Граница земельного участка по сведениям ЕГРН
-  - Граница устанавливаемой границы территориальной зоны
-  - Точка устанавливаемой границы территориальной зоны

Подпись \_\_\_\_\_ Дата « 21 » сентября 20 20 г.

Место для подписи (при наличии) лица, составившего описание местоположения границ объекта









Раздел 4  
План границ объекта



Масштаб 1:7 000

Используемые условные знаки и обозначения:

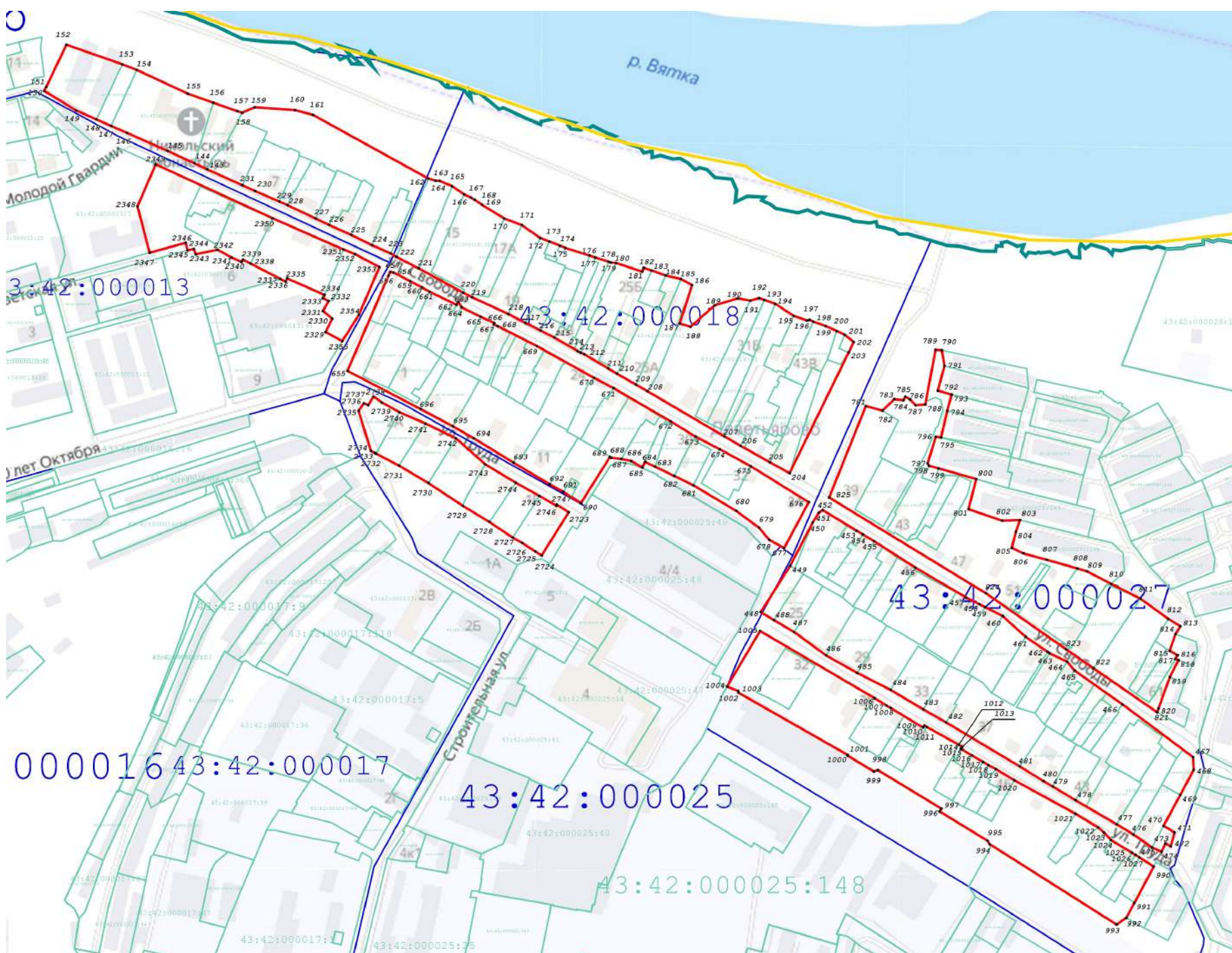
-  - Граница муниципального образования по сведениям ЕГРН
-  - Граница населенного пункта по сведениям ЕГРН
-  - Граница кадастрового квартала по сведениям ЕГРН
-  - Граница земельного участка по сведениям ЕГРН
-  - Граница устанавливаемой границы территориальной зоны
-  - Точка устанавливаемой границы территориальной зоны

Подпись \_\_\_\_\_ Дата « 21 » сентября 20 20 г.

Место для отпечатка (при наличии) лица, составившего описание местоположения границ объекта









Раздел 4  
План границ объекта



Масштаб 1:4 500

Используемые условные знаки и обозначения:

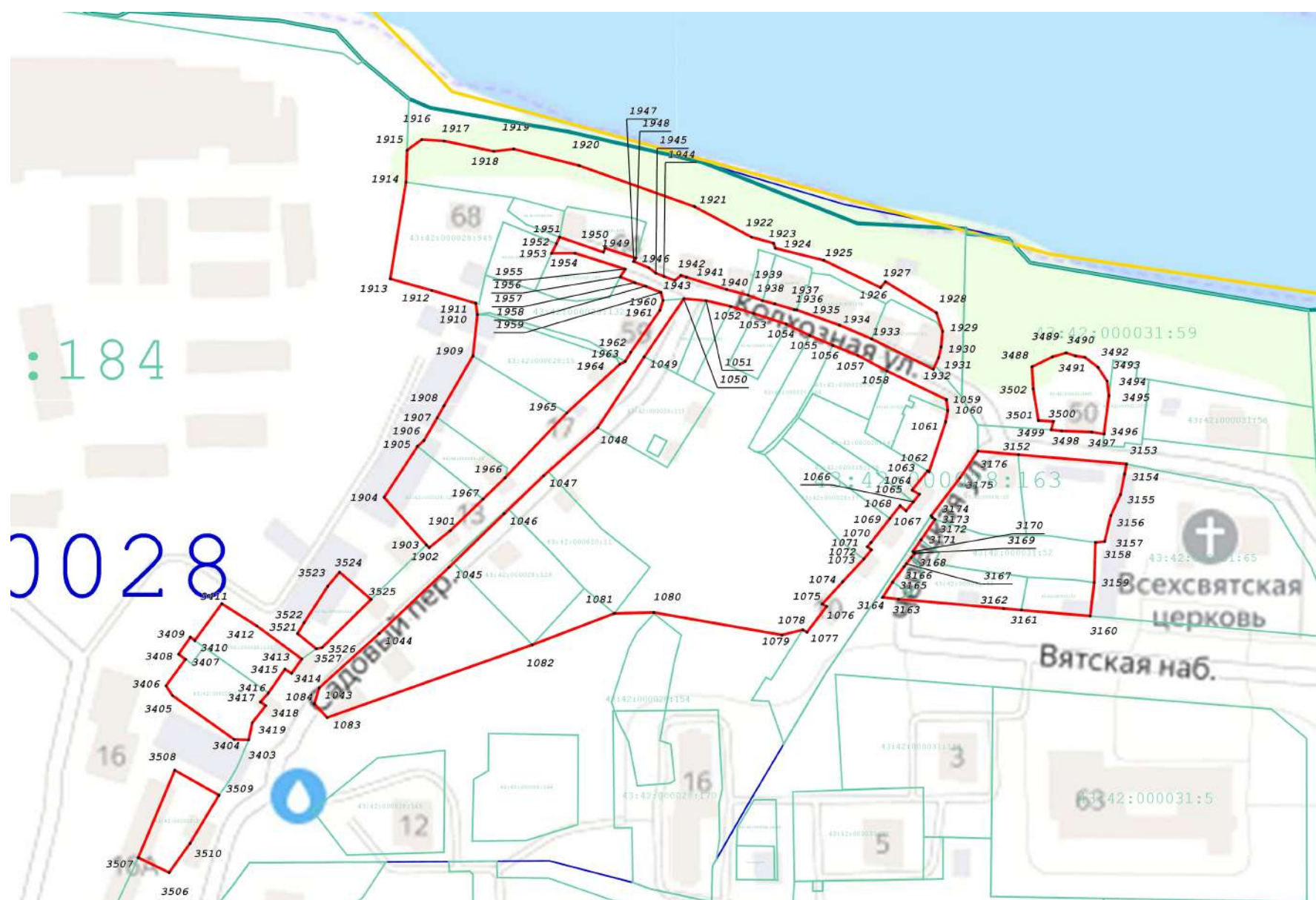
-  - Граница муниципального образования по сведениям ЕГРН
-  - Граница населенного пункта по сведениям ЕГРН
-  - Граница кадастрового квартала по сведениям ЕГРН
-  - Граница земельного участка по сведениям ЕГРН
-  - Граница устанавливаемой границы территориальной зоны
-  - Точка устанавливаемой границы территориальной зоны

Подпись \_\_\_\_\_ Дата « 21 » сентября 20 20 г.

Место для отоса печати (при наличии) лица, составившего описание местоположения границ объекта









Раздел 4  
План границ объекта



Масштаб 1:2 500

Используемые условные знаки и обозначения:

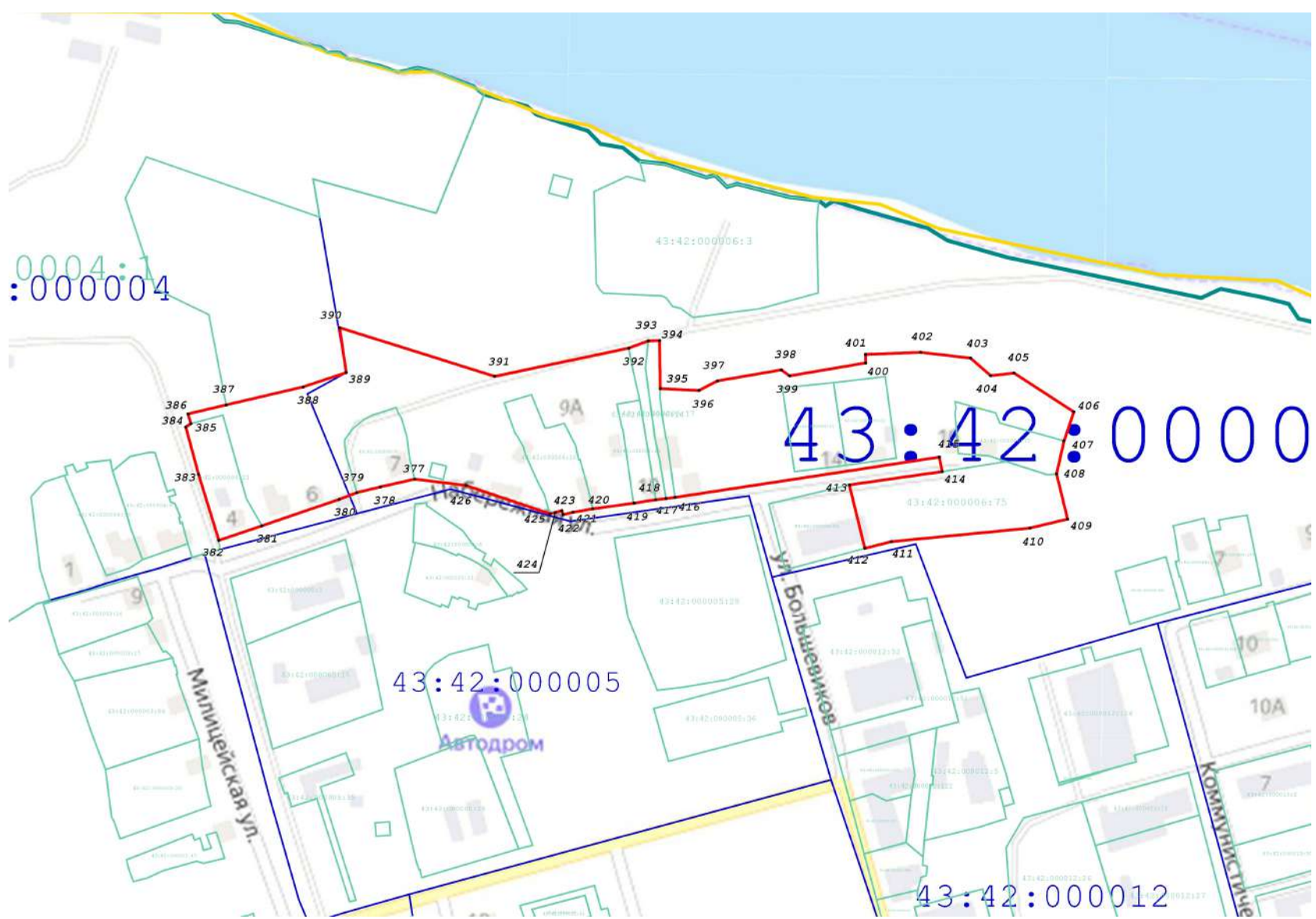
-  - Граница муниципального образования по сведениям ЕГРН
-  - Граница населенного пункта по сведениям ЕГРН
-  - Граница кадастрового квартала по сведениям ЕГРН
-  - Граница земельного участка по сведениям ЕГРН
-  - Граница устанавливаемой границы территориальной зоны
-  - Точка устанавливаемой границы территориальной зоны

Подпись \_\_\_\_\_ Дата « 21 » сентября 20 20 г.

Место для поиска печати (при наличии) лица, составившего описание местоположения границ объекта









Раздел 4  
План границ объекта



Масштаб 1:3 500

Используемые условные знаки и обозначения:

-  - Граница муниципального образования по сведениям ЕГРН
-  - Граница населенного пункта по сведениям ЕГРН
-  - Граница кадастрового квартала по сведениям ЕГРН
-  - Граница земельного участка по сведениям ЕГРН
-  - Граница устанавливаемой границы территориальной зоны
-  - Точка устанавливаемой границы территориальной зоны

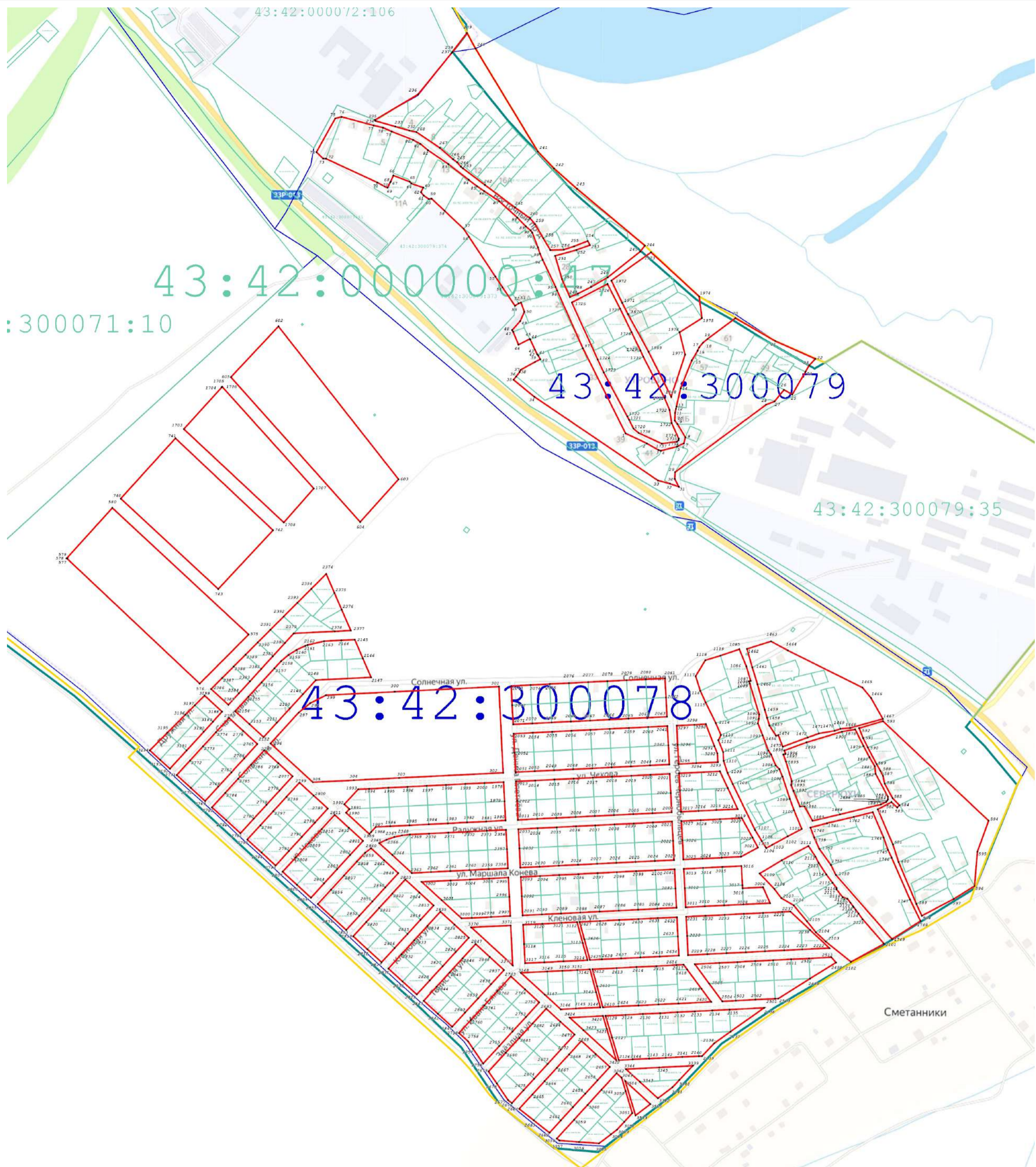
Подпись \_\_\_\_\_ Дата « 21 » сентября 20 20 г.

Место для оттиска печати (при наличии) лица, составившего описание местоположения границ объекта





Раздел 4  
План границ объекта



Масштаб 1:5 000

Используемые условные знаки и обозначения:

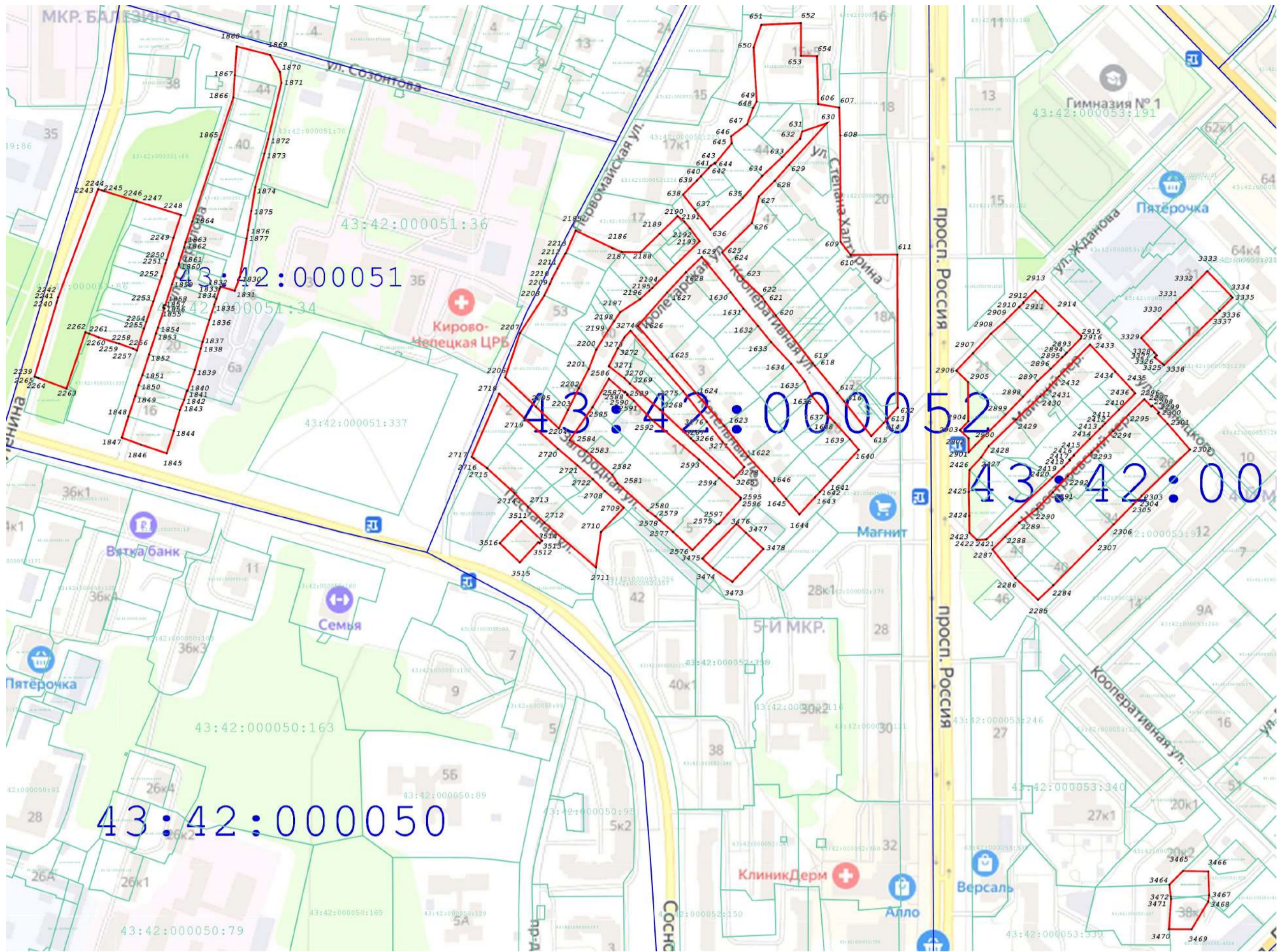
- Граница муниципального образования по сведениям ЕГРН
- Граница населенного пункта по сведениям ЕГРН
- Граница кадастрового квартала по сведениям ЕГРН
- Граница земельного участка по сведениям ЕГРН
- Граница устанавливаемой границы территориальной зоны
- Точка устанавливаемой границы территориальной зоны

Подпись \_\_\_\_\_ Дата « 21 » сентября 20 20 г.

Место для отиска печати (при наличии) лица, составившего описание местоположения границ объекта









Раздел 4  
План границ объекта



Масштаб 1:3 500

Используемые условные знаки и обозначения:

-  - Граница муниципального образования по сведениям ЕГРН
-  - Граница населенного пункта по сведениям ЕГРН
-  - Граница кадастрового квартала по сведениям ЕГРН
-  - Граница земельного участка по сведениям ЕГРН
-  - Граница устанавливаемой границы территориальной зоны
-  - Точка устанавливаемой границы территориальной зоны

Подпись \_\_\_\_\_ Дата « 21 » сентября 20 20 г.

Место для отиска печати (при наличии) лица, составившего описание местоположения границ объекта









Раздел 4  
План границ объекта



Масштаб 1:4 500

Используемые условные знаки и обозначения:

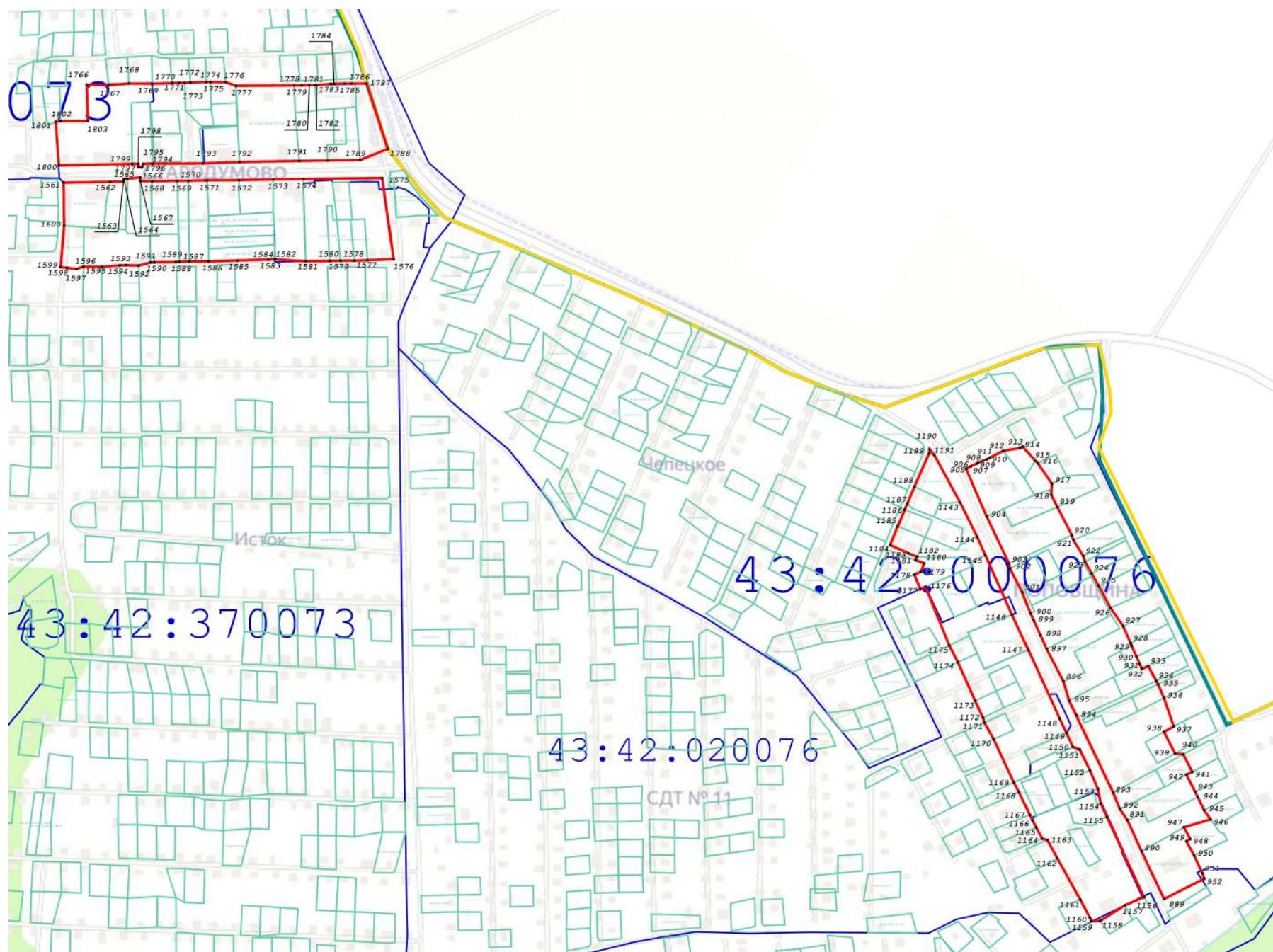
-  - Граница муниципального образования по сведениям ЕГРН
-  - Граница населенного пункта по сведениям ЕГРН
-  - Граница кадастрового квартала по сведениям ЕГРН
-  - Граница земельного участка по сведениям ЕГРН
-  - Граница устанавливаемой границы территориальной зоны
-  - Точка устанавливаемой границы территориальной зоны

Подпись \_\_\_\_\_ Дата « 21 » сентября 20 20 г.

Место для печати (или на (и) лица, составившего описание местоположения границ объекта









Раздел 4  
План границ объекта



Масштаб 1:4 500

Используемые условные знаки и обозначения:

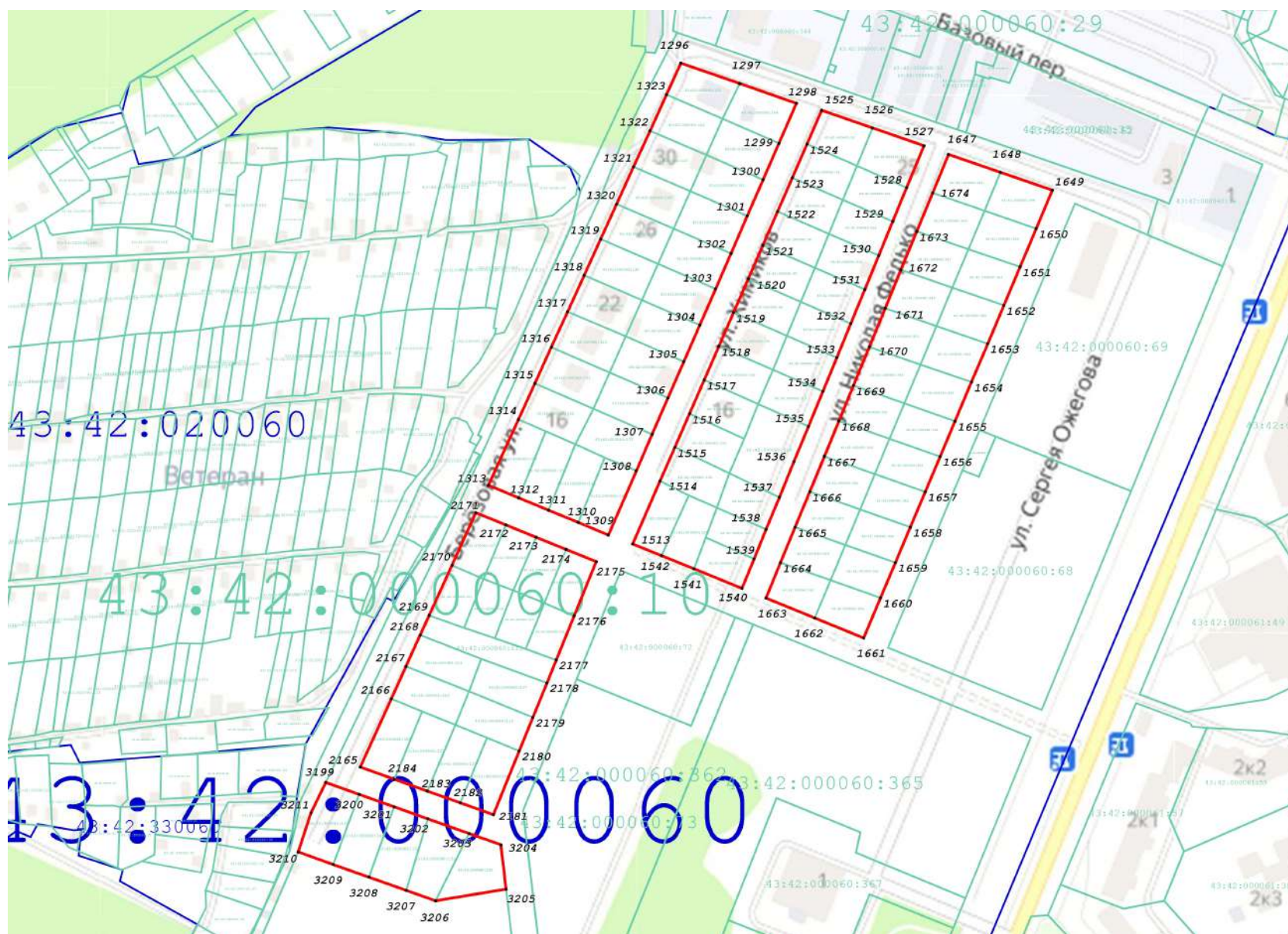
-  - Граница муниципального образования по сведениям ЕГРН
-  - Граница населенного пункта по сведениям ЕГРН
-  - Граница кадастрового квартала по сведениям ЕГРН
-  - Граница земельного участка по сведениям ЕГРН
-  - Граница устанавливаемой границы территориальной зоны
-  - Точка устанавливаемой границы территориальной зоны

Подпись \_\_\_\_\_ Дата « 21 » \_\_\_\_\_ сентября 20 20 г.

Место для отпечатка печати (при наличии) лица, составившего описание местоположения границ объекта









Раздел 4  
План границ объекта



Масштаб 1:3 500

Используемые условные знаки и обозначения:

-  - Граница муниципального образования по сведениям ЕГРН
-  - Граница населенного пункта по сведениям ЕГРН
-  - Граница кадастрового квартала по сведениям ЕГРН
-  - Граница земельного участка по сведениям ЕГРН
-  - Граница устанавливаемой границы территориальной зоны
-  - Точка устанавливаемой границы территориальной зоны

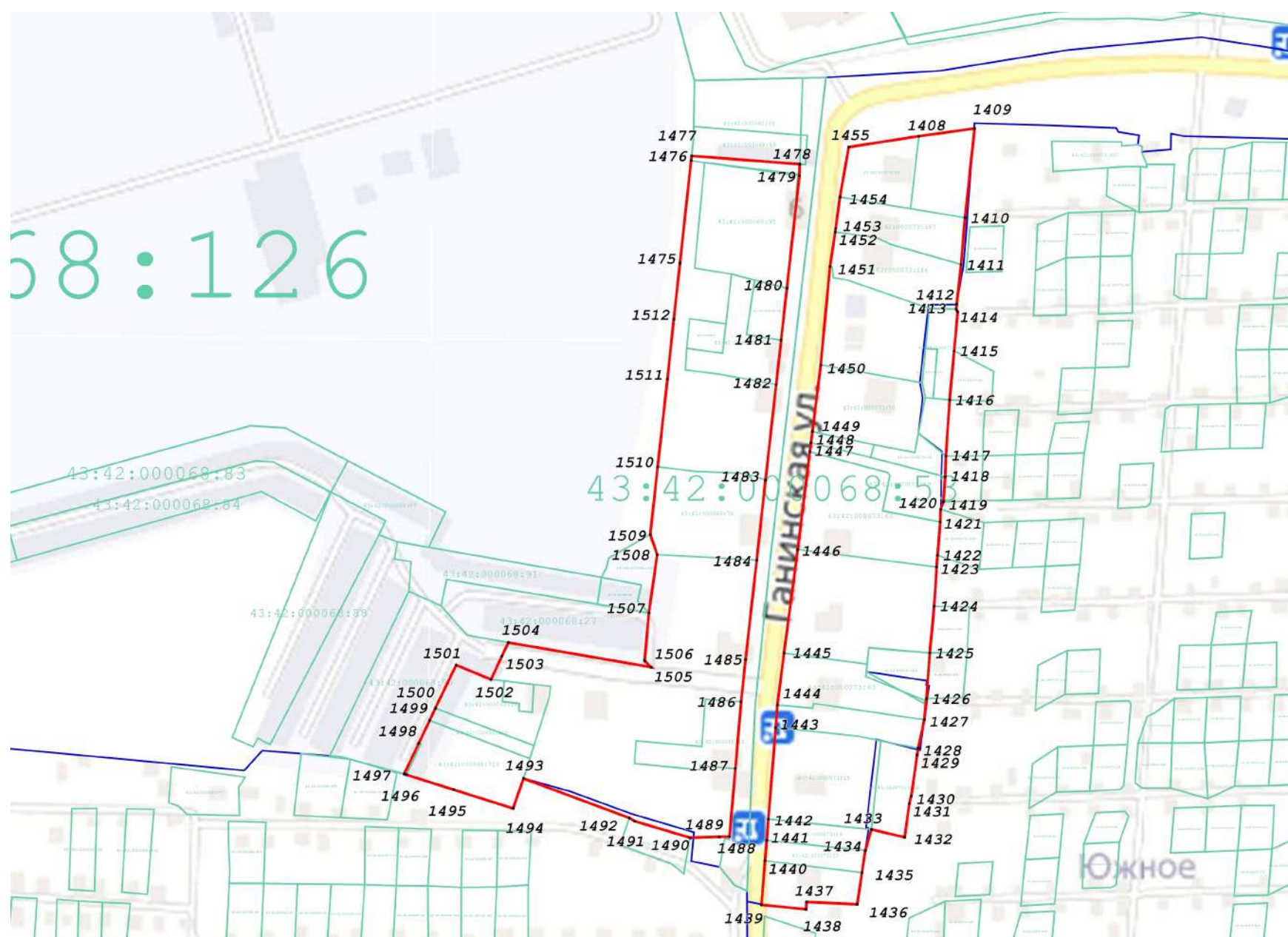
Подпись \_\_\_\_\_

Дата « 21 » сентября 20 20 г.

Место для оттиска печати (при наличии) лица, составившего описание местоположения границ объекта









Раздел 4  
План границ объекта



Масштаб 1:2 500

Используемые условные знаки и обозначения:

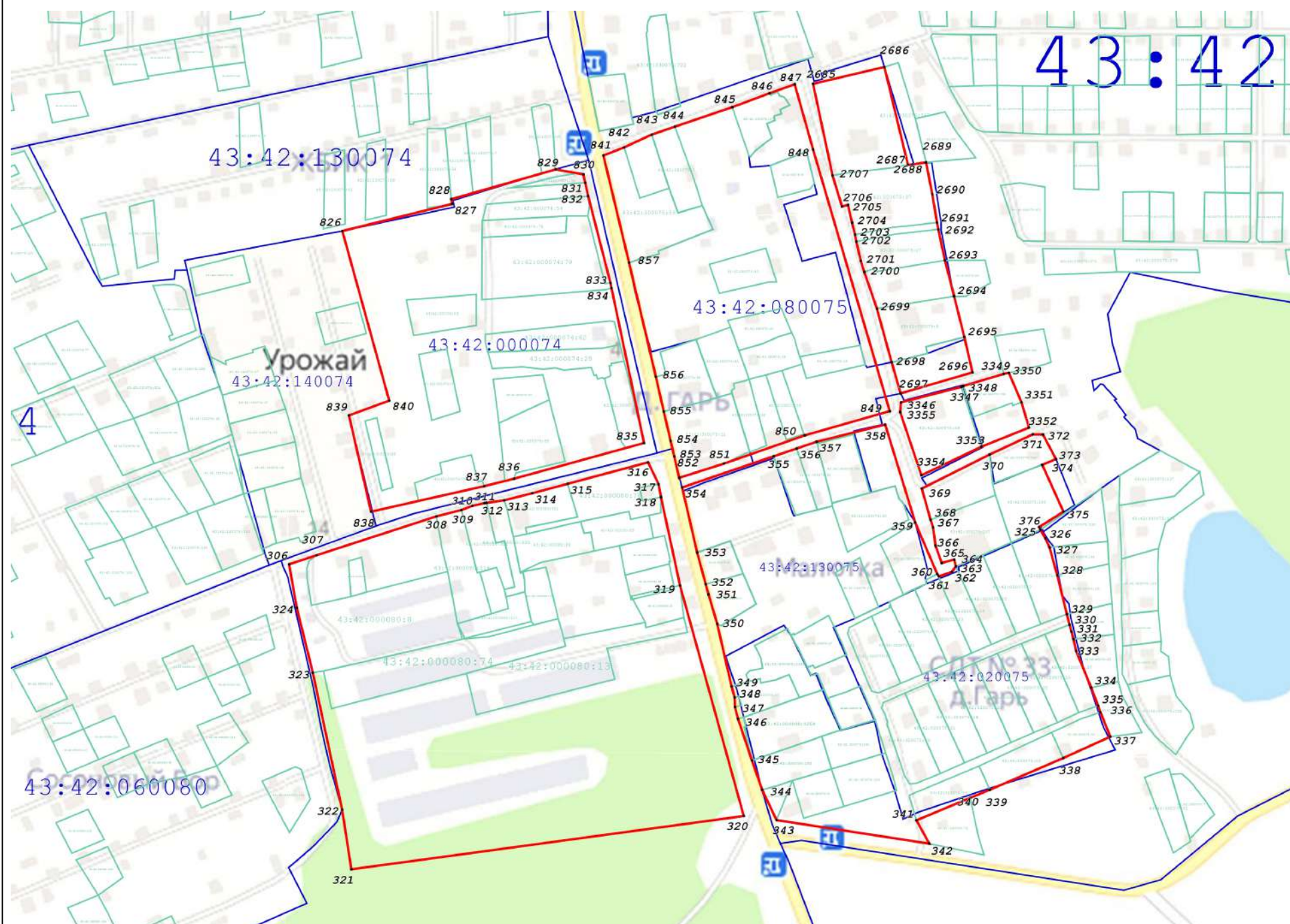
-  - Граница муниципального образования по сведениям ЕГРН
-  - Граница населенного пункта по сведениям ЕГРН
-  - Граница кадастрового квартала по сведениям ЕГРН
-  - Граница земельного участка по сведениям ЕГРН
-  - Граница устанавливаемой границы территориальной зоны
-  - Точка устанавливаемой границы территориальной зоны

Подпись \_\_\_\_\_ Дата « 21 » сентября 20 20 г.

Место для оттиска печати (при наличии) лица, составившего описание местоположения границ объекта









Раздел 4  
План границ объекта



Масштаб 1:3 000

Используемые условные знаки и обозначения:

-  - Граница муниципального образования по сведениям ЕГРН
-  - Граница населенного пункта по сведениям ЕГРН
-  - Граница кадастрового квартала по сведениям ЕГРН
-  - Граница земельного участка по сведениям ЕГРН
-  - Граница устанавливаемой границы территориальной зоны
-  - Точка устанавливаемой границы территориальной зоны

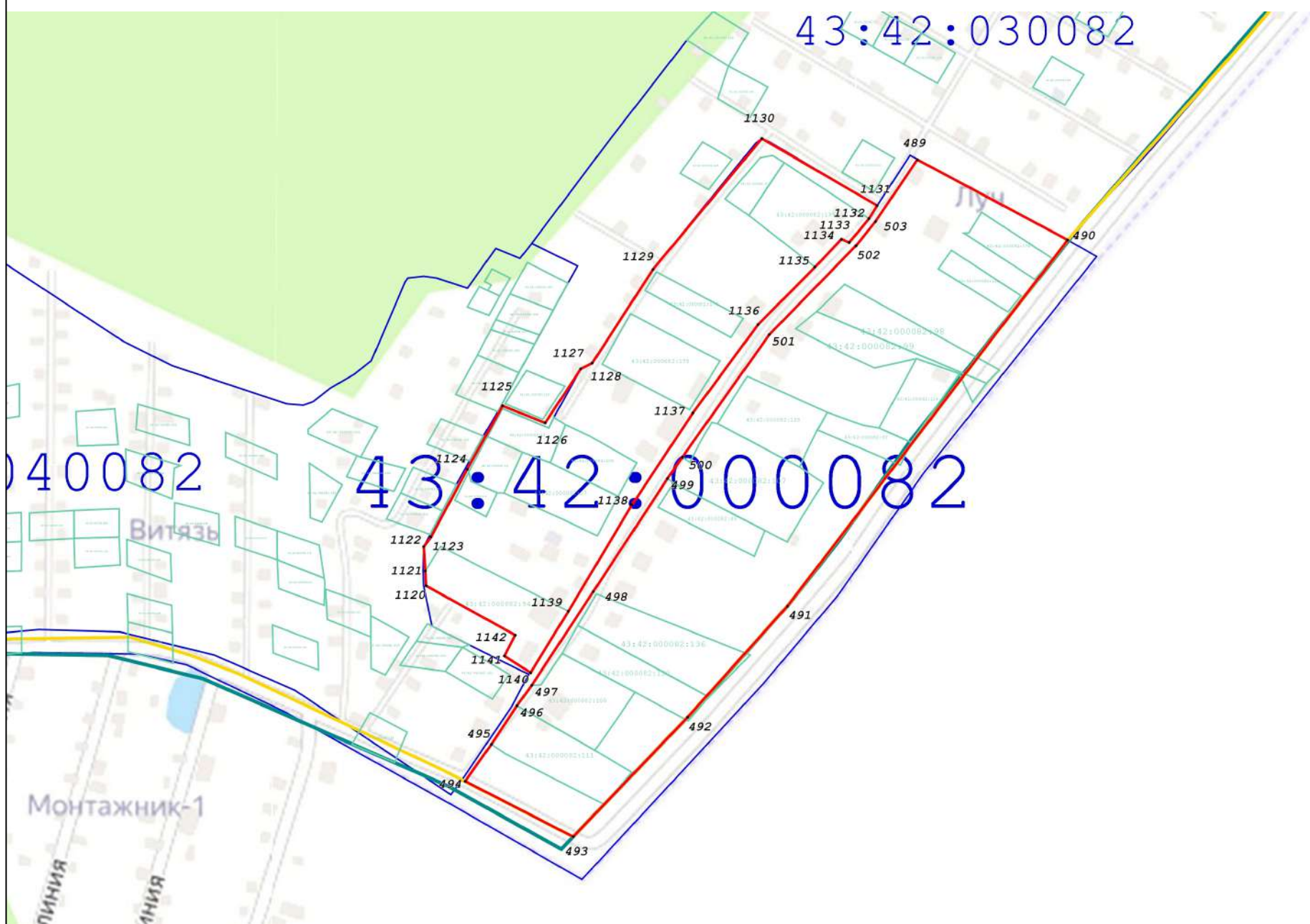
Подпись



Дата « 21 » сентября 20 20 г.







Место для оттиска печати (при наличии) лица, составившего описание местоположения границ объекта

Раздел 4  
План границ объекта



Масштаб 1:3 000

Используемые условные знаки и обозначения:

-  - Граница муниципального образования по сведениям ЕГРН
-  - Граница населенного пункта по сведениям ЕГРН
-  - Граница кадастрового квартала по сведениям ЕГРН
-  - Граница земельного участка по сведениям ЕГРН
-  - Граница устанавливаемой границы территориальной зоны
-  - Точка устанавливаемой границы территориальной зоны

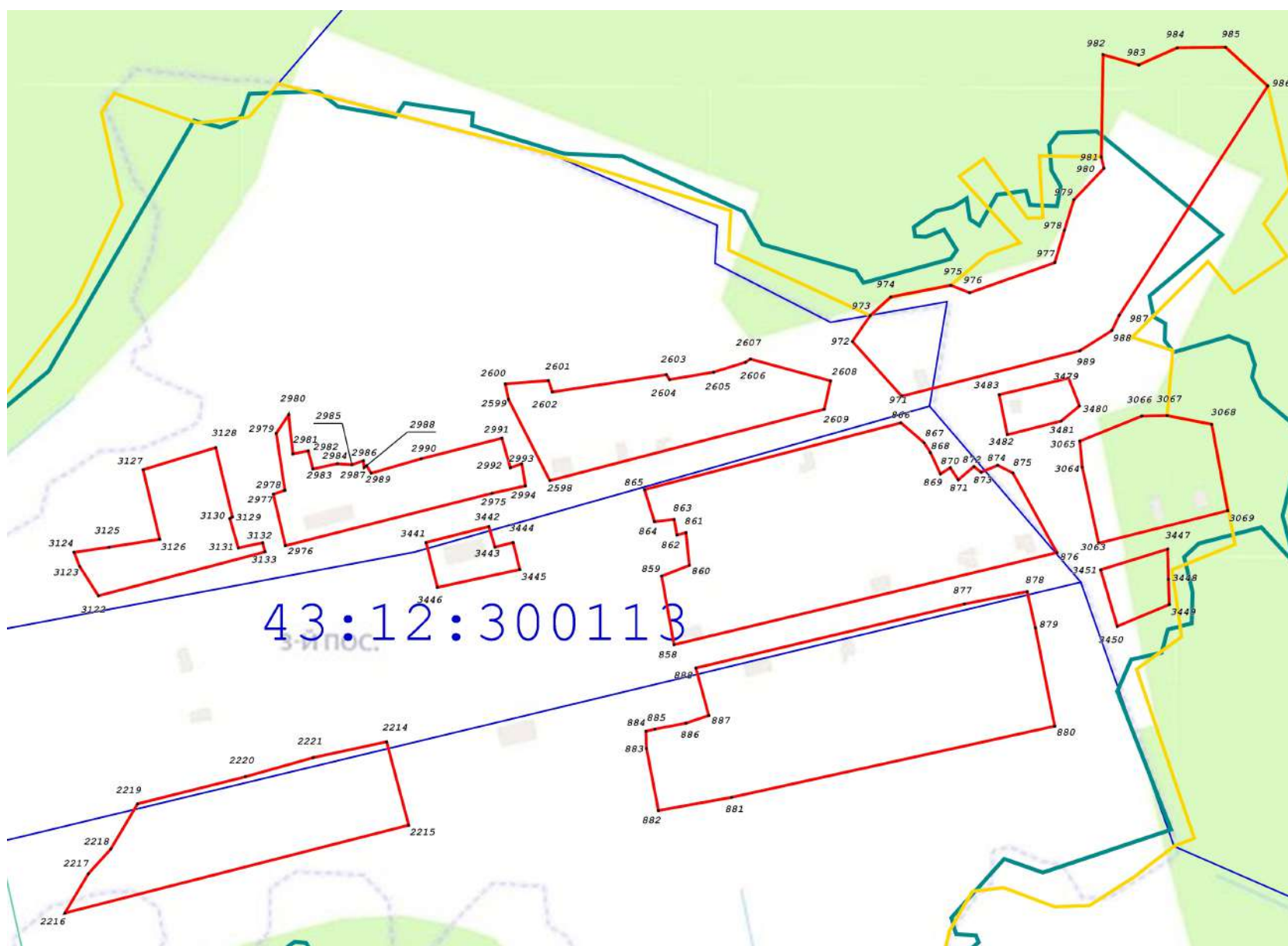
Подпись \_\_\_\_\_ Дата « 21 » сентября 20 20 г.

Место для оттиска печати (при наличии) лица, составившего описание местоположения границ объекта











Раздел 4  
План границ объекта



Масштаб 1:4 000

Используемые условные знаки и обозначения:

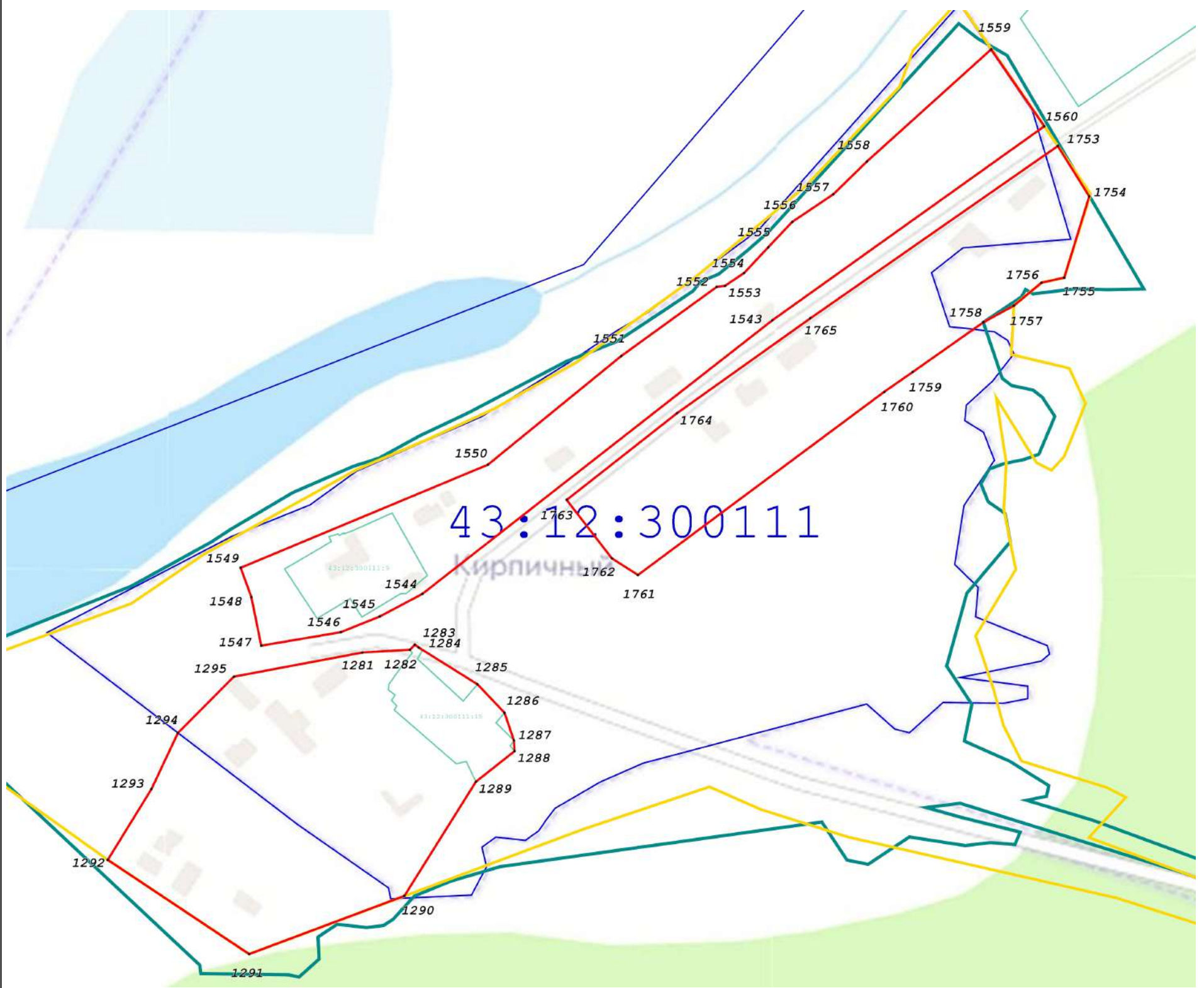
-  - Граница муниципального образования по сведениям ЕГРН
-  - Граница населенного пункта по сведениям ЕГРН
-  - Граница кадастрового квартала по сведениям ЕГРН
-  - Граница земельного участка по сведениям ЕГРН
-  - Граница устанавливаемой границы территориальной зоны
-  - Точка устанавливаемой границы территориальной зоны

Подпись \_\_\_\_\_ Дата « 21 » сентября 20 20 г.

Место для оттиска печати (при наличии) лица, составившего описание местоположения границ объекта









Раздел 4  
План границ объекта



Масштаб 1:2 500

Используемые условные знаки и обозначения:

-  - Граница муниципального образования по сведениям ЕГРН
-  - Граница населенного пункта по сведениям ЕГРН
-  - Граница кадастрового квартала по сведениям ЕГРН
-  - Граница земельного участка по сведениям ЕГРН
-  - Граница устанавливаемой границы территориальной зоны
-  - Точка устанавливаемой границы территориальной зоны

Подпись \_\_\_\_\_

Дата « 21 » сентября 20 20 г.

Место для отпечатка печати (при наличии) лица, составившего описание местоположения границ объекта



**ОПИСАНИЕ МЕСТОПОЛОЖЕНИЯ ГРАНИЦ**  
**Зона малоэтажной многоквартирной жилой застройки (Ж-2)**

(наименование объекта, местоположение границ которого описано (далее - объект))

**Раздел 1**

**Сведения об объекте**

№ п/п	Характеристики объекта	Описание характеристик
1	2	3
1	Местоположение объекта	Кировская область, г Кирово-Чепецк
2	Площадь объекта ± величина погрешности определения площади (P ± ΔP)	929 977 м <sup>2</sup> ± 260 м <sup>2</sup>
3	Иные характеристики объекта	<p>Вид объекта реестра границ: Территориальная зона</p> <p>Виды разрешенного использования земельных участков, расположенных в территориальной зоне:</p> <p>Основной вид разрешенного использования: Малоэтажная многоквартирная жилая застройка</p> <p>Предельные размеры участков: максимальный = 3 000,00 минимальный = 625,00</p> <p>Основной вид разрешенного использования: Блокированная жилая застройка</p> <p>Предельные размеры участков: максимальный = 1 000,00 минимальный = 150,00</p> <p>Основной вид разрешенного использования: Бытовое обслуживание</p> <p>Предельные размеры участков: максимальный = 5 000,00 минимальный = 300,00</p> <p>Основной вид разрешенного использования: Здравоохранение</p> <p>Предельные размеры участков: максимальный = 5 000,00 минимальный = 500,00</p> <p>Основной вид разрешенного использования: Образование и просвещение</p> <p>Предельные размеры участков: максимальный = 30 000,00 минимальный = 900,00</p> <p>Основной вид разрешенного использования: Магазины</p> <p>Предельные размеры участков: максимальный = 2 500,00 минимальный = 500,00</p> <p>Основной вид разрешенного использования: Спорт</p> <p>Предельные размеры участков: максимальный = 5 000,00 минимальный = 25,00</p> <p>Основной вид разрешенного использования: Обеспечение внутреннего правопорядка</p> <p>Предельные размеры участков: максимальный = 5 000,00 минимальный = 900,00</p> <p>Основной вид разрешенного использования: Запас</p> <p>Условно разрешенный вид разрешенного использования: Для индивидуального жилищного строительства</p> <p>Предельные размеры участков: максимальный = 1 000,00 минимальный = 600,00</p> <p>Условно разрешенный вид разрешенного использования: Для ведения личного подсобного хозяйства (приусадебный земельный участок)</p> <p>Предельные размеры участков: максимальный = 1 500,00 минимальный = 600,00</p> <p>Условно разрешенный вид разрешенного использования: Среднеэтажная жилая застройка</p> <p>Предельные размеры участков: максимальный = 10 000,00 минимальный = 625,00</p> <p>Условно разрешенный вид разрешенного использования: Хранение автотранспорта</p> <p>Предельные размеры участков: максимальный = 3 000,00 минимальный = 100,00</p> <p>Условно разрешенный вид разрешенного использования: Коммунальное обслуживание</p> <p>Предельные размеры участков: максимальный = 5 000,00 минимальный = 150,00</p> <p>Условно разрешенный вид разрешенного использования: Социальное обслуживание</p>

**ОПИСАНИЕ МЕСТОПОЛОЖЕНИЯ ГРАНИЦ**  
**Зона малоэтажной многоквартирной жилой застройки (Ж-2)**

(наименование объекта, местоположение границ которого описано (далее - объект))

**Раздел 1**

**Сведения об объекте**

№ п/п	Характеристики объекта	Описание характеристик
1	2	3
		Пределные размеры участков: максимальный = 5 000,00 минимальный = 900,00 Условно разрешенный вид разрешенного использования: Магазины Пределные размеры участков: максимальный = 3 500,00 минимальный = 500,00 Условно разрешенный вид разрешенного использования: Общественное питание Пределные размеры участков: максимальный = 3 000,00 минимальный = 400,00 Условно разрешенный вид разрешенного использования: Служебные гаражи Пределные размеры участков: максимальный = 5 000,00 минимальный = 169,00 Условно разрешенный вид разрешенного использования: Спорт Пределные размеры участков: максимальный = 10 000,00 минимальный = 400,00 Условно разрешенный вид разрешенного использования: Связь Пределные размеры участков: максимальный = 5 000,00 минимальный = 150,00

**Раздел 2**

**Сведения о местоположении границ объекта**

<b>1. Система координат</b> МСК-43, зона 2					
<b>2. Сведения о характерных точках границ объекта</b>					
Обозначение характерных точек границ	Координаты, м		Метод определения координат характерной точки	Средняя квадратическая погрешность положения характерной точки (Mt), м	Описание обозначения точки на местности (при наличии)
	X	Y			
1	2	3	4	5	6
—	—	—	—	—	—
<b>3. Сведения о характерных точках части (частей) границы объекта</b>					
1	2	3	4	5	6
<b>Часть № 1</b>					
1	576 569,80	2 222 059,64	Картометрический метод	1,00	—
2	576 590,99	2 222 058,13		1,00	
3	576 819,92	2 221 929,13		1,00	
4	576 847,48	2 221 915,95		1,00	
5	576 894,02	2 221 904,16		1,00	
6	576 906,54	2 221 981,27		1,00	
7	576 915,97	2 222 003,30		1,00	
8	576 493,79	2 222 345,51		1,00	
9	576 480,36	2 222 332,25		1,00	
10	576 452,03	2 222 294,92		1,00	
11	576 430,74	2 222 254,38		1,00	
12	576 416,90	2 222 213,18		1,00	
13	576 409,16	2 222 164,79		1,00	
14	576 411,19	2 222 105,84		1,00	
15	576 420,82	2 222 062,60		1,00	
16	576 448,78	2 222 048,41		1,00	
1	576 569,80	2 222 059,64	1,00		
<b>Часть № 2</b>					
17	578 477,98	2 220 311,64	Картометрический метод	1,00	—
50	578 539,32	2 220 311,11		1,00	
49	578 598,17	2 220 310,59		1,00	
48	578 651,04	2 220 310,13		1,00	
47	578 650,82	2 220 267,89		1,00	
46	578 650,55	2 220 218,65		1,00	
45	578 650,28	2 220 168,74		1,00	
44	578 650,00	2 220 115,89		1,00	
43	578 649,49	2 220 022,05		1,00	
42	578 649,12	2 219 951,85		1,00	
41	578 630,02	2 219 951,98		1,00	
40	578 561,99	2 219 952,37		1,00	
39	578 561,98	2 219 932,09		1,00	
38	578 475,49	2 219 932,43		1,00	
37	578 475,65	2 219 958,10		1,00	
36	578 475,99	2 220 007,91		1,00	
35	578 476,38	2 220 068,78		1,00	
34	578 476,43	2 220 075,06		1,00	
33	578 491,14	2 220 074,84		1,00	
32	578 506,50	2 220 074,61		1,00	
31	578 508,05	2 220 076,08		1,00	
30	578 511,19	2 220 079,05		1,00	
29	578 511,51	2 220 139,99	1,00		
28	578 511,54	2 220 145,99	1,00		
27	578 511,55	2 220 148,19	1,00		

**Раздел 2**

**Сведения о местоположении границ объекта**

1	2	3	4	5	6
26	578 511,55	2 220 149,04	Картометрический метод	1,00	—
25	578 509,67	2 220 150,22		1,00	
24	578 508,64	2 220 150,87		1,00	
23	578 507,38	2 220 151,66		1,00	
22	578 479,33	2 220 151,88		1,00	
21	578 476,93	2 220 151,90		1,00	
20	578 476,95	2 220 154,56		1,00	
19	578 477,36	2 220 217,31		1,00	
18	578 476,86	2 220 269,27		1,00	
17	578 477,98	2 220 311,64		1,00	
<b>Вырез 1 из 1</b>					
52	578 523,00	2 220 186,13	Картометрический метод	1,00	—
53	578 586,68	2 220 185,88		1,00	
54	578 586,63	2 220 202,17		1,00	
55	578 586,56	2 220 237,80		1,00	
56	578 579,68	2 220 240,27		1,00	
57	578 523,05	2 220 239,74		1,00	
58	578 523,02	2 220 218,36		1,00	
52	578 523,00	2 220 186,13		1,00	
<b>Часть № 3</b>					
59	577 607,77	2 221 097,72	Картометрический метод	1,00	—
90	577 570,25	2 221 130,81		1,00	
89	577 544,74	2 221 156,35		1,00	
88	577 606,82	2 221 219,56		1,00	
87	577 655,87	2 221 268,97		1,00	
86	577 705,13	2 221 321,49		1,00	
85	577 716,09	2 221 331,86		1,00	
84	577 726,86	2 221 321,65		1,00	
83	577 781,31	2 221 261,26		1,00	
82	577 791,49	2 221 249,39		1,00	
81	577 792,30	2 221 248,51		1,00	
80	577 770,16	2 221 225,28		1,00	
79	577 781,82	2 221 213,76		1,00	
78	577 790,40	2 221 203,63		1,00	
77	577 803,64	2 221 190,78		1,00	
76	577 785,01	2 221 166,47		1,00	
75	577 797,75	2 221 153,31		1,00	
74	577 828,65	2 221 122,63		1,00	
73	577 831,02	2 221 120,29		1,00	
72	577 854,50	2 221 144,19		1,00	
71	577 811,69	2 221 187,43		1,00	
70	577 816,19	2 221 193,29		1,00	
69	577 813,79	2 221 197,01		1,00	
68	577 814,32	2 221 201,43		1,00	
67	577 827,19	2 221 214,40		1,00	
66	577 891,41	2 221 150,22		1,00	
65	577 904,84	2 221 136,89		1,00	
64	577 847,36	2 221 079,05		1,00	
63	577 799,19	2 221 030,70		1,00	
62	577 741,02	2 220 972,13		1,00	
61	577 714,03	2 220 998,88	1,00		
60	577 677,88	2 221 034,61	1,00		
59	577 607,77	2 221 097,72	1,00		
<b>Вырез 1 из 2</b>					
92	577 667,49	2 221 150,37	Картометрический метод	1,00	—

**Раздел 2**

**Сведения о местоположении границ объекта**

1	2	3	4	5	6
93	577 658,97	2 221 142,29	Картометрический метод	1,00	—
94	577 727,72	2 221 083,85		1,00	
95	577 735,86	2 221 091,37		1,00	
96	577 737,08	2 221 092,53		1,00	
97	577 763,21	2 221 118,71		1,00	
98	577 698,25	2 221 180,87		1,00	
99	577 671,89	2 221 154,68		1,00	
100	577 671,14	2 221 153,93		1,00	
92	577 667,49	2 221 150,37		1,00	
<b>Вырез 2 из 2</b>					
102	577 766,08	2 221 230,46	Картометрический метод	1,00	—
103	577 715,69	2 221 282,57		1,00	
104	577 690,76	2 221 257,21		1,00	
105	577 699,14	2 221 249,01		1,00	
106	577 733,20	2 221 215,59		1,00	
107	577 743,07	2 221 206,08		1,00	
102	577 766,08	2 221 230,46		1,00	
<b>Часть № 4</b>					
108	576 239,41	2 222 172,81	Картометрический метод	1,00	—
109	576 393,33	2 222 313,74		1,00	
110	576 424,29	2 222 358,96		1,00	
111	576 246,42	2 222 508,09		1,00	
112	576 074,43	2 222 346,87		1,00	
108	576 239,41	2 222 172,81		1,00	
<b>Часть № 5</b>					
113	578 546,47	2 220 330,42	Картометрический метод	1,00	—
156	578 501,08	2 220 330,73		1,00	
155	578 478,05	2 220 330,91		1,00	
154	578 478,39	2 220 378,05		1,00	
153	578 478,78	2 220 432,47		1,00	
152	578 479,18	2 220 488,78		1,00	
151	578 479,53	2 220 538,87		1,00	
150	578 480,06	2 220 612,14		1,00	
149	578 488,14	2 220 617,07		1,00	
148	578 503,74	2 220 628,04		1,00	
147	578 516,46	2 220 634,19		1,00	
146	578 529,66	2 220 638,84		1,00	
145	578 533,76	2 220 639,81		1,00	
144	578 600,94	2 220 639,46		1,00	
143	578 653,41	2 220 639,19		1,00	
142	578 653,26	2 220 617,63		1,00	
141	578 652,72	2 220 540,71		1,00	
140	578 652,34	2 220 486,59		1,00	
139	578 651,98	2 220 433,98		1,00	
138	578 651,58	2 220 376,97		1,00	
137	578 651,25	2 220 329,64		1,00	
136	578 632,25	2 220 329,78		1,00	
135	578 585,12	2 220 330,13		1,00	
134	578 585,16	2 220 332,22		1,00	
133	578 585,72	2 220 362,27		1,00	
132	578 587,07	2 220 362,29		1,00	
131	578 602,83	2 220 362,58		1,00	
130	578 603,15	2 220 381,99		1,00	
129	578 603,34	2 220 393,58		1,00	
128	578 605,18	2 220 393,53		1,00	

**Раздел 2**

<b>Сведения о местоположении границ объекта</b>					
<b>1</b>	<b>2</b>	<b>3</b>	<b>4</b>	<b>5</b>	<b>6</b>
127	578 605,26	2 220 397,21	Картометрический метод	1,00	—
126	578 605,36	2 220 400,29		1,00	
125	578 527,11	2 220 401,08		1,00	
124	578 527,12	2 220 398,15		1,00	
123	578 521,09	2 220 398,23		1,00	
122	578 521,09	2 220 391,64		1,00	
121	578 521,11	2 220 385,11		1,00	
120	578 527,16	2 220 385,05		1,00	
119	578 527,22	2 220 367,08		1,00	
118	578 527,25	2 220 359,77		1,00	
117	578 541,74	2 220 360,60		1,00	
116	578 545,82	2 220 360,83		1,00	
115	578 545,97	2 220 354,09		1,00	
114	578 546,44	2 220 332,46		1,00	
113	578 546,47	2 220 330,42	1,00		
<b>Вырез 1 из 1</b>					
158	578 542,98	2 220 506,53	Картометрический метод	1,00	—
159	578 543,14	2 220 464,75		1,00	
160	578 531,80	2 220 464,78		1,00	
161	578 531,65	2 220 452,86		1,00	
162	578 524,80	2 220 452,95		1,00	
163	578 503,20	2 220 453,24		1,00	
164	578 503,18	2 220 449,23		1,00	
165	578 524,84	2 220 448,99		1,00	
166	578 591,31	2 220 448,22		1,00	
167	578 594,77	2 220 448,19		1,00	
168	578 595,20	2 220 452,15		1,00	
169	578 597,34	2 220 452,24		1,00	
170	578 599,77	2 220 452,34		1,00	
171	578 606,53	2 220 452,62		1,00	
172	578 607,92	2 220 463,03		1,00	
173	578 607,98	2 220 464,51		1,00	
174	578 608,94	2 220 488,13		1,00	
175	578 609,66	2 220 506,17		1,00	
176	578 603,34	2 220 506,20		1,00	
177	578 584,85	2 220 506,30	1,00		
178	578 583,16	2 220 506,30	1,00		
179	578 567,58	2 220 506,39	1,00		
158	578 542,98	2 220 506,53	1,00		
<b>Часть № 6</b>					
180	578 461,83	2 229 075,56	Картометрический метод	1,00	—
181	578 363,65	2 229 136,19		1,00	
182	578 304,64	2 229 032,06		1,00	
183	578 282,46	2 229 043,31		1,00	
184	578 254,51	2 228 996,70		1,00	
185	578 240,05	2 228 971,45		1,00	
186	578 282,25	2 228 947,21		1,00	
187	578 334,90	2 228 916,98		1,00	
188	578 377,19	2 228 892,70		1,00	
189	578 390,57	2 228 915,81		1,00	
190	578 412,67	2 228 953,58		1,00	
191	578 430,22	2 228 945,78		1,00	
192	578 405,50	2 228 899,79		1,00	
193	578 395,76	2 228 882,80		1,00	
194	578 413,63	2 228 872,70		1,00	



**Раздел 2**

<b>Сведения о местоположении границ объекта</b>					
<b>1</b>	<b>2</b>	<b>3</b>	<b>4</b>	<b>5</b>	<b>6</b>
195	578 463,26	2 228 844,35	Картометрический метод	1,00	—
196	578 488,42	2 228 888,16		1,00	
197	578 501,50	2 228 912,04		1,00	
198	578 479,03	2 228 925,86		1,00	
199	578 497,56	2 228 962,92		1,00	
200	578 475,25	2 228 976,91		1,00	
201	578 502,47	2 229 027,20		1,00	
202	578 440,52	2 229 051,39		1,00	
180	578 461,83	2 229 075,56		1,00	
<b>Часть № 7</b>					
203	575 838,07	2 222 155,45	Картометрический метод	1,00	—
204	575 557,35	2 222 455,44		1,00	
205	575 501,84	2 222 400,36		1,00	
206	575 590,11	2 222 299,18		1,00	
207	575 753,99	2 222 075,92		1,00	
203	575 838,07	2 222 155,45		1,00	
<b>Часть № 8</b>					
208	578 628,57	2 219 888,24	Картометрический метод	1,00	—
209	578 561,22	2 219 889,45		1,00	
210	578 562,07	2 219 908,37		1,00	
211	578 474,81	2 219 908,72		1,00	
212	578 474,76	2 219 882,13		1,00	
213	578 474,59	2 219 809,40		1,00	
214	578 473,99	2 219 741,09		1,00	
215	578 501,07	2 219 741,22		1,00	
216	578 501,06	2 219 707,72		1,00	
217	578 556,07	2 219 707,74		1,00	
218	578 560,07	2 219 709,18		1,00	
219	578 614,31	2 219 708,53		1,00	
220	578 647,25	2 219 708,28		1,00	
221	578 648,19	2 219 802,20		1,00	
222	578 649,05	2 219 887,93		1,00	
208	578 628,57	2 219 888,24		1,00	
<b>Часть № 9</b>					
223	578 473,18	2 219 546,51	Картометрический метод	1,00	—
224	578 472,95	2 219 506,91		1,00	
225	578 542,60	2 219 506,29		1,00	
226	578 612,61	2 219 505,81		1,00	
227	578 614,22	2 219 550,96		1,00	
228	578 646,20	2 219 550,87		1,00	
229	578 646,23	2 219 606,85		1,00	
230	578 647,07	2 219 690,02		1,00	
231	578 616,49	2 219 690,19		1,00	
232	578 558,86	2 219 690,78		1,00	
233	578 502,46	2 219 691,44		1,00	
234	578 502,60	2 219 661,13		1,00	
235	578 473,82	2 219 661,86		1,00	
236	578 473,47	2 219 596,95		1,00	
223	578 473,18	2 219 546,51		1,00	
<b>Часть № 10</b>					
237	577 592,11	2 220 818,92	Картометрический метод	1,00	—
238	577 619,30	2 220 846,75		1,00	
239	577 682,79	2 220 913,15		1,00	
240	577 730,23	2 220 961,02		1,00	
241	577 713,10	2 220 978,04		1,00	

**Раздел 2**

**Сведения о местоположении границ объекта**

1	2	3	4	5	6
242	577 676,40	2 221 014,42	Картометрический метод	1,00	—
243	577 638,96	2 221 051,62		1,00	
244	577 619,06	2 221 031,50		1,00	
245	577 591,89	2 221 004,25		1,00	
246	577 563,33	2 220 975,60		1,00	
247	577 539,98	2 220 952,15		1,00	
248	577 514,81	2 220 926,96		1,00	
249	577 498,46	2 220 904,16		1,00	
250	577 535,29	2 220 870,74		1,00	
251	577 571,76	2 220 837,66		1,00	
237	577 592,11	2 220 818,92		1,00	
<b>Часть № 11</b>					
252	578 075,88	2 220 380,11	Картометрический метод	1,00	—
253	578 116,34	2 220 231,57		1,00	
254	578 267,03	2 220 279,13		1,00	
255	578 259,11	2 220 306,34		1,00	
256	578 257,32	2 220 312,77		1,00	
257	578 255,94	2 220 317,74		1,00	
258	578 254,06	2 220 324,08		1,00	
259	578 253,45	2 220 326,18		1,00	
260	578 231,42	2 220 402,27		1,00	
261	578 222,67	2 220 431,49		1,00	
262	578 219,19	2 220 439,93		1,00	
263	578 215,91	2 220 444,34		1,00	
264	578 193,66	2 220 434,06		1,00	
265	578 184,12	2 220 429,45		1,00	
266	578 151,43	2 220 414,50		1,00	
267	578 115,59	2 220 398,10		1,00	
268	578 095,74	2 220 389,03		1,00	
252	578 075,88	2 220 380,11	1,00		
<b>Часть № 12</b>					
269	575 852,60	2 222 170,04	Картометрический метод	1,00	—
270	576 045,18	2 222 347,58		1,00	
271	575 980,34	2 222 416,86		1,00	
272	575 882,99	2 222 328,57		1,00	
273	575 868,17	2 222 315,13		1,00	
274	575 786,29	2 222 240,89		1,00	
269	575 852,60	2 222 170,04		1,00	
<b>Часть № 13</b>					
275	578 633,91	2 228 920,05	Картометрический метод	1,00	—
276	578 599,37	2 228 948,87		1,00	
277	578 558,25	2 228 968,82		1,00	
278	578 531,34	2 228 941,87		1,00	
279	578 506,68	2 228 899,21		1,00	
280	578 485,40	2 228 860,69		1,00	
281	578 476,10	2 228 843,02		1,00	
282	578 518,61	2 228 816,11		1,00	
283	578 559,94	2 228 802,16		1,00	
284	578 588,00	2 228 772,98		1,00	
285	578 619,83	2 228 754,71		1,00	
286	578 654,86	2 228 746,98		1,00	
287	578 655,73	2 228 761,90		1,00	
288	578 692,45	2 228 825,90		1,00	
289	578 670,18	2 228 838,96		1,00	
290	578 608,56	2 228 872,17	1,00		

**Раздел 2**

Сведения о местоположении границ объекта					
1	2	3	4	5	6
275	578 633,91	2 228 920,05	Картометрический метод	1,00	—
<b>Часть № 14</b>					
291	578 540,56	2 228 780,21	Картометрический метод	1,00	—
292	578 476,02	2 228 817,70		1,00	
293	578 460,13	2 228 790,69		1,00	
294	578 411,22	2 228 706,31		1,00	
295	578 445,67	2 228 686,63		1,00	
296	578 494,20	2 228 658,30		1,00	
297	578 544,77	2 228 628,01		1,00	
298	578 569,85	2 228 613,47		1,00	
299	578 586,91	2 228 643,05		1,00	
300	578 617,03	2 228 696,09		1,00	
301	578 619,44	2 228 699,78		1,00	
302	578 620,99	2 228 702,76		1,00	
303	578 633,95	2 228 725,18		1,00	
304	578 609,33	2 228 740,04		1,00	
305	578 580,05	2 228 757,05		1,00	
291	578 540,56	2 228 780,21		1,00	
<b>Часть № 15</b>					
306	575 148,04	2 217 107,65	Картометрический метод	1,00	—
307	575 160,79	2 217 108,87		1,00	
308	575 158,69	2 217 141,95		1,00	
309	575 156,33	2 217 179,22		1,00	
310	575 155,09	2 217 198,63		1,00	
311	575 122,05	2 217 197,78		1,00	
312	575 117,24	2 217 198,20		1,00	
313	575 088,94	2 217 195,54		1,00	
314	575 073,72	2 217 194,41		1,00	
315	575 074,17	2 217 136,73		1,00	
316	575 076,66	2 217 131,51		1,00	
317	575 079,43	2 217 103,99		1,00	
318	575 080,07	2 217 097,85		1,00	
319	575 081,78	2 217 084,91		1,00	
320	575 079,18	2 217 080,19		1,00	
321	575 081,39	2 217 053,41		1,00	
322	575 086,66	2 217 052,56		1,00	
323	575 087,28	2 217 037,59		1,00	
324	575 090,07	2 217 003,78		1,00	
325	575 093,46	2 216 962,61		1,00	
326	575 092,69	2 216 962,58		1,00	
327	575 092,09	2 216 959,60		1,00	
328	575 098,02	2 216 892,62		1,00	
329	575 097,78	2 216 873,15		1,00	
330	575 097,15	2 216 859,05		1,00	
331	575 154,35	2 216 863,27		1,00	
332	575 165,74	2 216 864,11		1,00	
333	575 155,69	2 217 002,34		1,00	
334	575 141,22	2 217 002,03		1,00	
335	575 138,39	2 217 042,27		1,00	
336	575 135,35	2 217 085,54	1,00		
337	575 149,64	2 217 085,62	1,00		
306	575 148,04	2 217 107,65	1,00		
<b>Часть № 16</b>					
338	577 488,56	2 220 916,04	Картометрический метод	1,00	—
339	577 502,12	2 220 930,79		1,00	

**Раздел 2**

**Сведения о местоположении границ объекта**

1	2	3	4	5	6
340	577 534,24	2 220 967,54	Картометрический метод	1,00	—
341	577 518,57	2 220 983,39		1,00	
342	577 515,92	2 220 986,14		1,00	
343	577 519,07	2 220 989,21		1,00	
344	577 502,47	2 221 006,18		1,00	
345	577 525,86	2 221 029,07		1,00	
346	577 514,04	2 221 040,67		1,00	
347	577 537,18	2 221 063,55		1,00	
348	577 541,15	2 221 065,84		1,00	
349	577 545,70	2 221 061,05		1,00	
350	577 542,66	2 221 058,01		1,00	
351	577 543,53	2 221 057,13		1,00	
352	577 548,55	2 221 052,10		1,00	
353	577 547,65	2 221 051,16		1,00	
354	577 561,45	2 221 037,02		1,00	
355	577 563,24	2 221 038,73		1,00	
356	577 568,22	2 221 033,60		1,00	
357	577 583,92	2 221 017,51		1,00	
358	577 608,59	2 221 042,35		1,00	
359	577 628,51	2 221 062,38		1,00	
360	577 612,81	2 221 077,95		1,00	
361	577 580,91	2 221 105,52		1,00	
362	577 555,37	2 221 134,63		1,00	
363	577 538,65	2 221 151,21		1,00	
364	577 519,40	2 221 131,65		1,00	
365	577 496,16	2 221 108,05		1,00	
366	577 467,41	2 221 078,81		1,00	
367	577 397,67	2 221 008,35		1,00	
368	577 414,90	2 220 991,12		1,00	
369	577 442,10	2 220 964,12		1,00	
370	577 472,07	2 220 931,50		1,00	
338	577 488,56	2 220 916,04		1,00	
<b>Часть № 17</b>					
371	578 309,18	2 228 761,11	Картометрический метод	1,00	—
372	578 342,43	2 228 819,39		1,00	
373	578 373,82	2 228 876,46		1,00	
374	578 329,20	2 228 901,45		1,00	
375	578 275,94	2 228 931,70		1,00	
376	578 231,27	2 228 957,02		1,00	
377	578 166,39	2 228 844,83		1,00	
378	578 268,71	2 228 786,05		1,00	
371	578 309,18	2 228 761,11		1,00	
<b>Часть № 18</b>					
379	576 230,89	2 222 519,05	Картометрический метод	1,00	—
380	576 157,58	2 222 577,39		1,00	
381	576 079,37	2 222 506,90		1,00	
382	576 007,72	2 222 441,91		1,00	
383	575 993,31	2 222 428,86		1,00	
384	576 058,06	2 222 359,70		1,00	
379	576 230,89	2 222 519,05		1,00	
<b>Часть № 19</b>					
385	578 368,39	2 219 935,99	Картометрический метод	1,00	—
386	578 446,36	2 219 935,46		1,00	
387	578 446,61	2 219 978,44		1,00	
388	578 446,65	2 219 986,31		1,00	

**Раздел 2**

<b>Сведения о местоположении границ объекта</b>					
<b>1</b>	<b>2</b>	<b>3</b>	<b>4</b>	<b>5</b>	<b>6</b>
389	578 448,13	2 219 986,29	Картометрический метод	1,00	—
390	578 448,44	2 220 035,74		1,00	
391	578 446,94	2 220 035,73		1,00	
392	578 446,98	2 220 043,44		1,00	
393	578 447,31	2 220 105,04		1,00	
394	578 412,41	2 220 105,07		1,00	
395	578 405,02	2 220 103,88		1,00	
396	578 354,85	2 220 095,61		1,00	
397	578 354,03	2 220 098,56		1,00	
398	578 328,82	2 220 091,42		1,00	
399	578 338,33	2 220 050,02		1,00	
400	578 341,28	2 220 039,54		1,00	
401	578 350,91	2 220 003,59		1,00	
402	578 362,67	2 219 958,28		1,00	
385	578 368,39	2 219 935,99		1,00	
<b>Часть № 20</b>					
403	576 037,63	2 220 450,97	Картометрический метод	1,00	—
404	576 104,22	2 220 408,12		1,00	
405	576 110,62	2 220 417,79		1,00	
406	576 117,66	2 220 412,97		1,00	
407	576 157,33	2 220 473,35		1,00	
408	576 181,45	2 220 510,39		1,00	
409	576 140,49	2 220 536,98		1,00	
410	576 159,08	2 220 565,26		1,00	
411	576 130,46	2 220 583,67		1,00	
412	576 125,60	2 220 584,42		1,00	
413	576 120,38	2 220 584,32		1,00	
414	576 107,28	2 220 565,31		1,00	
415	576 094,94	2 220 559,13		1,00	
416	576 083,17	2 220 559,31		1,00	
417	576 078,98	2 220 559,33		1,00	
418	576 064,31	2 220 557,20		1,00	
419	576 056,55	2 220 556,25		1,00	
420	576 038,46	2 220 529,23		1,00	
421	576 038,02	2 220 512,61		1,00	
422	576 036,78	2 220 468,76		1,00	
423	576 038,70	2 220 467,59	1,00		
424	576 038,18	2 220 466,46	1,00		
425	576 045,23	2 220 462,27	1,00		
403	576 037,63	2 220 450,97	1,00		
<b>Часть № 21</b>					
426	578 420,41	2 219 707,55	Картометрический метод	1,00	—
427	578 448,56	2 219 707,10		1,00	
428	578 449,24	2 219 712,27		1,00	
429	578 448,76	2 219 774,49		1,00	
430	578 449,94	2 219 844,26		1,00	
431	578 449,75	2 219 909,69		1,00	
432	578 422,26	2 219 909,02		1,00	
433	578 371,15	2 219 909,35		1,00	
434	578 371,03	2 219 858,47		1,00	
435	578 370,90	2 219 823,18		1,00	
436	578 370,73	2 219 793,32		1,00	
437	578 370,58	2 219 759,39		1,00	
438	578 370,38	2 219 707,37		1,00	
426	578 420,41	2 219 707,55		1,00	

**Раздел 2**

**Сведения о местоположении границ объекта**

1	2	3	4	5	6
<b>Часть № 22</b>					
439	578 447,17	2 219 491,07	Картометрический метод	1,00	—
440	578 447,36	2 219 529,91		1,00	
441	578 447,66	2 219 573,13		1,00	
442	578 447,89	2 219 615,31		1,00	
443	578 448,18	2 219 656,45		1,00	
444	578 448,51	2 219 695,21		1,00	
445	578 409,74	2 219 695,60		1,00	
446	578 371,64	2 219 696,00		1,00	
447	578 371,51	2 219 670,94		1,00	
448	578 371,34	2 219 641,79		1,00	
449	578 371,18	2 219 612,60		1,00	
450	578 373,35	2 219 584,44		1,00	
451	578 370,89	2 219 545,96		1,00	
452	578 370,73	2 219 517,66		1,00	
453	578 370,58	2 219 491,93		1,00	
454	578 409,10	2 219 491,49		1,00	
439	578 447,17	2 219 491,07		1,00	
<b>Часть № 23</b>					
455	578 258,12	2 228 669,17	Картометрический метод	1,00	—
456	578 260,35	2 228 673,11		1,00	
457	578 280,88	2 228 710,35		1,00	
458	578 302,85	2 228 748,25		1,00	
459	578 245,73	2 228 781,38		1,00	
460	578 209,91	2 228 801,81		1,00	
461	578 158,97	2 228 829,87		1,00	
462	578 143,80	2 228 804,10		1,00	
463	578 112,49	2 228 746,97		1,00	
464	578 152,26	2 228 727,94		1,00	
465	578 205,86	2 228 696,96		1,00	
466	578 239,30	2 228 679,96		1,00	
455	578 258,12	2 228 669,17		1,00	
<b>Часть № 24</b>					
467	578 284,92	2 219 634,88	Картометрический метод	1,00	—
468	578 283,97	2 219 571,14		1,00	
469	578 283,71	2 219 550,76		1,00	
470	578 283,69	2 219 494,25		1,00	
471	578 319,04	2 219 493,96		1,00	
472	578 361,62	2 219 493,44		1,00	
473	578 361,79	2 219 530,65		1,00	
474	578 362,01	2 219 550,65		1,00	
475	578 362,17	2 219 569,67		1,00	
476	578 364,08	2 219 614,63		1,00	
477	578 362,78	2 219 635,45		1,00	
478	578 363,01	2 219 657,44		1,00	
479	578 362,96	2 219 693,16		1,00	
480	578 325,03	2 219 693,73		1,00	
481	578 322,96	2 219 693,75		1,00	
482	578 322,90	2 219 679,82		1,00	
483	578 321,36	2 219 679,88		1,00	
484	578 285,31	2 219 680,03		1,00	
485	578 285,12	2 219 653,80		1,00	
467	578 284,92	2 219 634,88	1,00		
<b>Часть № 25</b>					
486	578 362,06	2 219 907,90	Картометрический метод	1,00	—

**Раздел 2**

**Сведения о местоположении границ объекта**

1	2	3	4	5	6		
487	578 315,12	2 219 908,54	Картометрический метод	1,00	—		
488	578 314,99	2 219 910,44		1,00			
489	578 286,85	2 219 908,76		1,00			
490	578 286,42	2 219 883,61		1,00			
491	578 286,29	2 219 869,81		1,00			
492	578 286,05	2 219 850,78		1,00			
493	578 285,95	2 219 835,31		1,00			
494	578 285,47	2 219 785,57		1,00			
495	578 285,33	2 219 768,05		1,00			
496	578 284,77	2 219 717,55		1,00			
497	578 304,65	2 219 717,56		1,00			
498	578 304,80	2 219 723,44		1,00			
499	578 324,58	2 219 723,56		1,00			
500	578 324,39	2 219 710,20		1,00			
501	578 362,89	2 219 710,53		1,00			
502	578 362,73	2 219 747,13		1,00			
503	578 362,57	2 219 770,41		1,00			
504	578 362,60	2 219 785,36		1,00			
505	578 362,38	2 219 834,93		1,00			
506	578 362,24	2 219 867,42		1,00			
507	578 362,22	2 219 872,95	1,00				
508	578 362,21	2 219 874,77	1,00				
486	578 362,06	2 219 907,90	1,00				
<b>Часть № 26</b>							
509	578 357,47	2 220 298,41	Картометрический метод	1,00	—		
510	578 316,64	2 220 285,04		1,00			
511	578 280,55	2 220 273,21		1,00			
512	578 288,32	2 220 243,78		1,00			
513	578 302,19	2 220 191,00		1,00			
514	578 317,73	2 220 129,48		1,00			
515	578 324,56	2 220 103,00		1,00			
516	578 361,21	2 220 108,78		1,00			
517	578 405,92	2 220 115,82		1,00			
518	578 397,95	2 220 145,88		1,00			
519	578 388,38	2 220 181,70		1,00			
520	578 374,06	2 220 235,78		1,00			
521	578 364,65	2 220 270,98		1,00			
509	578 357,47	2 220 298,41		1,00			
<b>Часть № 27</b>							
522	578 840,57	2 220 139,87	Картометрический метод	1,00	—		
523	578 840,12	2 220 224,95		1,00			
524	578 818,05	2 220 235,26		1,00			
525	578 782,97	2 220 272,19		1,00			
526	578 739,32	2 220 272,81		1,00			
527	578 739,35	2 220 206,51		1,00			
528	578 739,36	2 220 189,84		1,00			
529	578 746,45	2 220 190,12		1,00			
530	578 746,55	2 220 158,62		1,00			
531	578 739,52	2 220 158,17		1,00			
532	578 739,31	2 220 141,65		1,00			
522	578 840,57	2 220 139,87		1,00			
<b>Часть № 28</b>							
533	578 340,23	2 220 423,40		Картометрический метод		1,00	—
534	578 341,54	2 220 423,71	1,00				
535	578 383,42	2 220 434,08	1,00				

**Раздел 2**

Сведения о местоположении границ объекта					
1	2	3	4	5	6
536	578 389,09	2 220 435,52	Картометрический метод	1,00	—
537	578 389,10	2 220 440,40		1,00	
538	578 389,12	2 220 452,78		1,00	
539	578 389,12	2 220 455,97		1,00	
540	578 398,28	2 220 456,26		1,00	
541	578 417,71	2 220 456,90		1,00	
542	578 418,12	2 220 442,84		1,00	
543	578 424,59	2 220 442,86		1,00	
544	578 424,57	2 220 439,86		1,00	
545	578 449,10	2 220 439,94		1,00	
546	578 449,14	2 220 443,43		1,00	
547	578 449,70	2 220 502,43		1,00	
548	578 450,08	2 220 541,49		1,00	
549	578 450,15	2 220 548,06		1,00	
550	578 434,72	2 220 547,63		1,00	
551	578 427,04	2 220 544,42		1,00	
552	578 424,92	2 220 537,33		1,00	
553	578 366,35	2 220 509,60		1,00	
554	578 322,68	2 220 489,54		1,00	
533	578 340,23	2 220 423,40		1,00	
Часть № 29					
555	578 414,20	2 228 853,20	Картометрический метод	1,00	—
556	578 387,36	2 228 870,40		1,00	
557	578 368,11	2 228 840,16		1,00	
558	578 345,15	2 228 798,85		1,00	
559	578 321,62	2 228 754,10		1,00	
560	578 388,86	2 228 717,99		1,00	
561	578 413,21	2 228 757,95		1,00	
562	578 428,83	2 228 784,93		1,00	
563	578 453,96	2 228 832,01		1,00	
564	578 434,10	2 228 844,03		1,00	
565	578 417,91	2 228 818,16		1,00	
566	578 399,95	2 228 829,04		1,00	
555	578 414,20	2 228 853,20		1,00	
Часть № 30					
567	578 351,41	2 220 306,49	Картометрический метод	1,00	—
568	578 343,24	2 220 336,42		1,00	
569	578 327,06	2 220 396,04		1,00	
570	578 311,13	2 220 455,04		1,00	
571	578 303,45	2 220 483,61		1,00	
572	578 267,82	2 220 467,14		1,00	
573	578 231,74	2 220 450,48		1,00	
574	578 239,55	2 220 421,66		1,00	
575	578 275,34	2 220 438,87		1,00	
576	578 284,09	2 220 406,30		1,00	
577	578 289,52	2 220 385,87		1,00	
578	578 297,59	2 220 352,48		1,00	
579	578 305,40	2 220 325,81		1,00	
580	578 268,46	2 220 315,38		1,00	
581	578 277,51	2 220 282,03		1,00	
582	578 314,71	2 220 294,38		1,00	
567	578 351,41	2 220 306,49		1,00	
Часть № 31					
583	578 410,24	2 220 169,30	Картометрический метод	1,00	—
584	578 449,14	2 220 168,35		1,00	



**Раздел 2**

**Сведения о местоположении границ объекта**

1	2	3	4	5	6
585	578 447,75	2 220 253,98	Картометрический метод	1,00	—
586	578 448,01	2 220 313,26		1,00	
587	578 413,22	2 220 313,34		1,00	
588	578 372,23	2 220 298,44		1,00	
589	578 383,85	2 220 254,35		1,00	
583	578 410,24	2 220 169,30		1,00	
<b>Часть № 32</b>					
590	578 414,28	2 228 697,20	Картометрический метод	1,00	—
591	578 392,49	2 228 660,65		1,00	
592	578 424,70	2 228 643,55		1,00	
593	578 432,55	2 228 639,04		1,00	
594	578 429,83	2 228 634,43		1,00	
595	578 542,05	2 228 572,34		1,00	
596	578 550,53	2 228 573,31		1,00	
597	578 563,55	2 228 596,44		1,00	
598	578 570,59	2 228 606,27		1,00	
599	578 492,60	2 228 654,21		1,00	
600	578 451,58	2 228 677,35		1,00	
590	578 414,28	2 228 697,20		1,00	
<b>Часть № 33</b>					
601	577 643,94	2 220 766,67	Картометрический метод	1,00	—
602	577 720,38	2 220 842,96		1,00	
603	577 742,32	2 220 864,85		1,00	
604	577 785,25	2 220 907,70		1,00	
605	577 740,78	2 220 950,60		1,00	
606	577 684,52	2 220 893,68		1,00	
607	577 701,04	2 220 877,29		1,00	
608	577 700,03	2 220 866,48		1,00	
609	577 688,05	2 220 854,79		1,00	
610	577 692,48	2 220 850,51		1,00	
611	577 625,80	2 220 784,47		1,00	
601	577 643,94	2 220 766,67		1,00	
<b>Часть № 34</b>					
612	576 349,64	2 222 116,48	Картометрический метод	1,00	—
613	576 348,56	2 222 153,62		1,00	
614	576 353,91	2 222 205,62		1,00	
615	576 370,16	2 222 264,46		1,00	
616	576 265,44	2 222 158,52		1,00	
617	576 359,30	2 222 059,69		1,00	
612	576 349,64	2 222 116,48		1,00	
<b>Часть № 35</b>					
618	578 181,21	2 228 514,99	Картометрический метод	1,00	—
619	578 200,44	2 228 503,77		1,00	
620	578 230,81	2 228 496,07		1,00	
621	578 249,63	2 228 526,85		1,00	
622	578 252,39	2 228 531,32		1,00	
623	578 279,37	2 228 577,84		1,00	
624	578 307,98	2 228 620,89		1,00	
625	578 256,05	2 228 644,47		1,00	
626	578 227,59	2 228 594,71		1,00	
627	578 197,47	2 228 541,43		1,00	
618	578 181,21	2 228 514,99		1,00	
<b>Часть № 36</b>					
628	578 743,57	2 228 642,91	Картометрический метод	1,00	—
629	578 701,95	2 228 588,10		1,00	

**Раздел 2**

**Сведения о местоположении границ объекта**

1	2	3	4	5	6
630	578 653,46	2 228 619,11	Картометрический метод	1,00	—
631	578 629,33	2 228 580,02		1,00	
632	578 694,51	2 228 542,11		1,00	
633	578 727,34	2 228 535,79		1,00	
634	578 780,08	2 228 644,26		1,00	
635	578 753,10	2 228 660,28		1,00	
628	578 743,57	2 228 642,91		1,00	
<b>Часть № 37</b>					
636	578 210,16	2 228 601,97	Картометрический метод	1,00	—
637	578 237,52	2 228 649,22		1,00	
638	578 215,00	2 228 661,50		1,00	
639	578 175,13	2 228 683,45		1,00	
640	578 128,19	2 228 710,95		1,00	
641	578 114,68	2 228 688,42		1,00	
642	578 102,15	2 228 668,47		1,00	
643	578 118,97	2 228 657,90		1,00	
644	578 127,49	2 228 652,42		1,00	
645	578 160,89	2 228 634,87		1,00	
646	578 178,65	2 228 621,19		1,00	
647	578 188,03	2 228 615,20		1,00	
636	578 210,16	2 228 601,97	1,00		
<b>Часть № 38</b>					
648	578 279,32	2 228 661,42	Картометрический метод	1,00	—
649	578 304,67	2 228 647,29		1,00	
650	578 343,49	2 228 623,65		1,00	
651	578 379,24	2 228 701,27		1,00	
652	578 321,58	2 228 736,47		1,00	
648	578 279,32	2 228 661,42		1,00	
<b>Часть № 39</b>					
653	578 119,78	2 220 219,43	Картометрический метод	1,00	—
654	578 129,26	2 220 183,57		1,00	
655	578 149,57	2 220 189,22		1,00	
656	578 149,67	2 220 188,70		1,00	
657	578 162,78	2 220 190,63		1,00	
658	578 160,75	2 220 198,48		1,00	
659	578 169,01	2 220 200,39		1,00	
660	578 178,03	2 220 203,05		1,00	
661	578 179,80	2 220 196,81		1,00	
662	578 183,45	2 220 198,55		1,00	
663	578 183,87	2 220 199,66		1,00	
664	578 185,04	2 220 200,09		1,00	
665	578 184,82	2 220 200,88		1,00	
666	578 189,13	2 220 202,13		1,00	
667	578 192,48	2 220 203,12		1,00	
668	578 192,03	2 220 204,48		1,00	
669	578 201,37	2 220 207,22		1,00	
670	578 200,29	2 220 211,31		1,00	
671	578 203,53	2 220 212,36		1,00	
672	578 207,97	2 220 213,69		1,00	
673	578 207,54	2 220 214,84		1,00	
674	578 212,68	2 220 217,07	1,00		
675	578 214,25	2 220 211,11	1,00		
676	578 221,26	2 220 213,54	1,00		
677	578 221,73	2 220 212,63	1,00		
678	578 233,70	2 220 216,93	1,00		

**Раздел 2**

<b>Сведения о местоположении границ объекта</b>					
<b>1</b>	<b>2</b>	<b>3</b>	<b>4</b>	<b>5</b>	<b>6</b>
679	578 231,86	2 220 221,74	Картометрический метод	1,00	—
680	578 237,19	2 220 223,62		1,00	
681	578 242,04	2 220 225,32		1,00	
682	578 243,67	2 220 225,88		1,00	
683	578 243,22	2 220 223,96		1,00	
684	578 245,89	2 220 224,91		1,00	
685	578 246,71	2 220 222,64		1,00	
686	578 247,95	2 220 219,25		1,00	
687	578 248,90	2 220 219,51		1,00	
688	578 259,49	2 220 222,42		1,00	
689	578 259,68	2 220 222,47		1,00	
690	578 259,23	2 220 224,12		1,00	
691	578 275,85	2 220 228,43		1,00	
692	578 277,42	2 220 221,88		1,00	
693	578 280,39	2 220 222,63		1,00	
694	578 277,71	2 220 231,54		1,00	
695	578 269,84	2 220 261,16		1,00	
696	578 265,44	2 220 263,36		1,00	
697	578 262,22	2 220 265,36		1,00	
698	578 235,45	2 220 256,74		1,00	
699	578 196,89	2 220 244,79		1,00	
700	578 177,07	2 220 238,43		1,00	
701	578 156,89	2 220 231,46		1,00	
702	578 139,26	2 220 225,79		1,00	
653	578 119,78	2 220 219,43	1,00		
<b>Часть № 40</b>					
703	577 109,97	2 219 887,00	Картометрический метод	1,00	—
704	577 115,02	2 219 868,50		1,00	
705	577 119,90	2 219 852,85		1,00	
706	577 143,28	2 219 852,20		1,00	
707	577 148,82	2 219 853,62		1,00	
708	577 149,69	2 219 845,22		1,00	
709	577 148,19	2 219 840,31		1,00	
710	577 145,91	2 219 836,99		1,00	
711	577 142,47	2 219 834,97		1,00	
712	577 137,97	2 219 832,70		1,00	
713	577 133,44	2 219 833,36		1,00	
714	577 139,46	2 219 828,46		1,00	
715	577 154,15	2 219 837,63		1,00	
716	577 155,84	2 219 842,06		1,00	
717	577 156,11	2 219 843,33		1,00	
718	577 153,05	2 219 854,96		1,00	
719	577 174,35	2 219 863,55		1,00	
720	577 174,54	2 219 862,68		1,00	
721	577 183,06	2 219 865,58		1,00	
722	577 176,75	2 219 884,02		1,00	
723	577 170,01	2 219 899,54		1,00	
724	577 156,21	2 219 894,54		1,00	
725	577 153,88	2 219 900,93		1,00	
726	577 150,09	2 219 899,78		1,00	
727	577 153,34	2 219 907,66	1,00		
728	577 151,18	2 219 922,86	1,00		
729	577 145,82	2 219 931,09	1,00		
730	577 137,61	2 219 938,18	1,00		
731	577 127,55	2 219 941,86	1,00		

**Раздел 2**

Сведения о местоположении границ объекта					
1	2	3	4	5	6
732	577 117,39	2 219 947,69	Картометрический метод	1,00	—
733	577 110,38	2 219 945,99		1,00	
734	577 105,25	2 219 940,76		1,00	
735	577 094,78	2 219 930,04		1,00	
736	577 095,65	2 219 927,34		1,00	
737	577 100,41	2 219 912,63		1,00	
738	577 103,55	2 219 912,01		1,00	
703	577 109,97	2 219 887,00		1,00	
Часть № 41					
739	578 396,74	2 220 383,44	Картометрический метод	1,00	—
740	578 398,49	2 220 376,95		1,00	
741	578 400,35	2 220 370,31		1,00	
742	578 395,30	2 220 368,80		1,00	
743	578 356,53	2 220 362,04		1,00	
744	578 358,57	2 220 354,33		1,00	
745	578 359,92	2 220 349,24		1,00	
746	578 367,65	2 220 320,04		1,00	
747	578 369,57	2 220 312,81		1,00	
748	578 418,60	2 220 329,46		1,00	
749	578 417,43	2 220 333,04		1,00	
750	578 448,13	2 220 333,30		1,00	
751	578 448,57	2 220 383,59		1,00	
752	578 421,60	2 220 384,12		1,00	
753	578 421,51	2 220 384,78		1,00	
754	578 411,19	2 220 386,23		1,00	
755	578 402,24	2 220 384,50		1,00	
739	578 396,74	2 220 383,44		1,00	
Часть № 42					
756	577 295,78	2 221 305,95	Картометрический метод	1,00	—
757	577 293,95	2 221 354,37		1,00	
758	577 293,46	2 221 367,41		1,00	
759	577 289,69	2 221 366,11		1,00	
760	577 285,48	2 221 364,66		1,00	
761	577 241,55	2 221 354,77		1,00	
762	577 213,95	2 221 348,55		1,00	
763	577 213,02	2 221 302,02		1,00	
764	577 247,05	2 221 304,17		1,00	
756	577 295,78	2 221 305,95		1,00	
Часть № 43					
765	578 055,38	2 228 782,25	Картометрический метод	1,00	—
766	578 101,47	2 228 757,61		1,00	
767	578 102,46	2 228 774,30		1,00	
768	578 131,08	2 228 822,43		1,00	
769	578 141,91	2 228 840,88		1,00	
770	578 107,22	2 228 860,58		1,00	
771	578 096,46	2 228 840,92		1,00	
772	578 085,31	2 228 833,57		1,00	
773	578 067,98	2 228 804,81		1,00	
765	578 055,38	2 228 782,25		1,00	
Часть № 44					
774	578 236,07	2 220 088,03	Картометрический метод	1,00	—
775	578 274,26	2 220 094,52		1,00	
776	578 275,65	2 220 094,77		1,00	
777	578 277,71	2 220 095,17		1,00	
778	578 302,85	2 220 099,96		1,00	

**Раздел 2**

**Сведения о местоположении границ объекта**

1	2	3	4	5	6
779	578 305,81	2 220 103,87	Картометрический метод	1,00	—
780	578 311,70	2 220 111,66		1,00	
781	578 306,24	2 220 132,19		1,00	
782	578 304,09	2 220 140,27		1,00	
783	578 299,54	2 220 157,32		1,00	
784	578 245,00	2 220 144,04		1,00	
785	578 248,87	2 220 130,53		1,00	
786	578 245,32	2 220 129,89		1,00	
787	578 231,49	2 220 127,60		1,00	
788	578 231,23	2 220 128,72		1,00	
789	578 227,80	2 220 127,87		1,00	
774	578 236,07	2 220 088,03	1,00		
<b>Часть № 45</b>					
790	578 455,88	2 219 348,13	Картометрический метод	1,00	—
791	578 456,35	2 219 370,55		1,00	
792	578 456,39	2 219 379,00		1,00	
793	578 455,79	2 219 404,64		1,00	
794	578 409,33	2 219 405,69		1,00	
795	578 409,83	2 219 347,11		1,00	
796	578 427,94	2 219 347,17		1,00	
790	578 455,88	2 219 348,13		1,00	
<b>Часть № 46</b>					
797	578 689,29	2 228 790,06	Картометрический метод	1,00	—
798	578 657,38	2 228 733,36		1,00	
799	578 694,54	2 228 711,93		1,00	
800	578 713,66	2 228 744,74		1,00	
801	578 695,20	2 228 755,67		1,00	
802	578 708,55	2 228 779,52		1,00	
797	578 689,29	2 228 790,06		1,00	
<b>Часть № 47</b>					
803	578 054,52	2 228 328,37	Картометрический метод	1,00	—
804	578 064,48	2 228 351,77		1,00	
805	577 981,08	2 228 392,40		1,00	
806	577 973,13	2 228 389,84		1,00	
807	577 993,72	2 228 358,23		1,00	
803	578 054,52	2 228 328,37		1,00	
<b>Часть № 48</b>					
808	578 611,44	2 228 590,43	Картометрический метод	1,00	—
809	578 639,47	2 228 637,31		1,00	
810	578 612,82	2 228 654,05		1,00	
811	578 585,81	2 228 605,33		1,00	
808	578 611,44	2 228 590,43		1,00	
<b>Часть № 49</b>					
812	577 743,85	2 228 644,20	Картометрический метод	1,00	—
813	577 732,14	2 228 622,68		1,00	
814	577 745,86	2 228 606,81		1,00	
815	577 762,95	2 228 582,19		1,00	
816	577 769,98	2 228 590,13		1,00	
817	577 786,09	2 228 618,65		1,00	
812	577 743,85	2 228 644,20		1,00	
<b>Часть № 50</b>					
818	578 044,91	2 228 373,00	Картометрический метод	1,00	—
819	578 070,94	2 228 359,44		1,00	
820	578 080,89	2 228 363,75		1,00	
821	578 094,07	2 228 388,50		1,00	

**Раздел 2**

**Сведения о местоположении границ объекта**

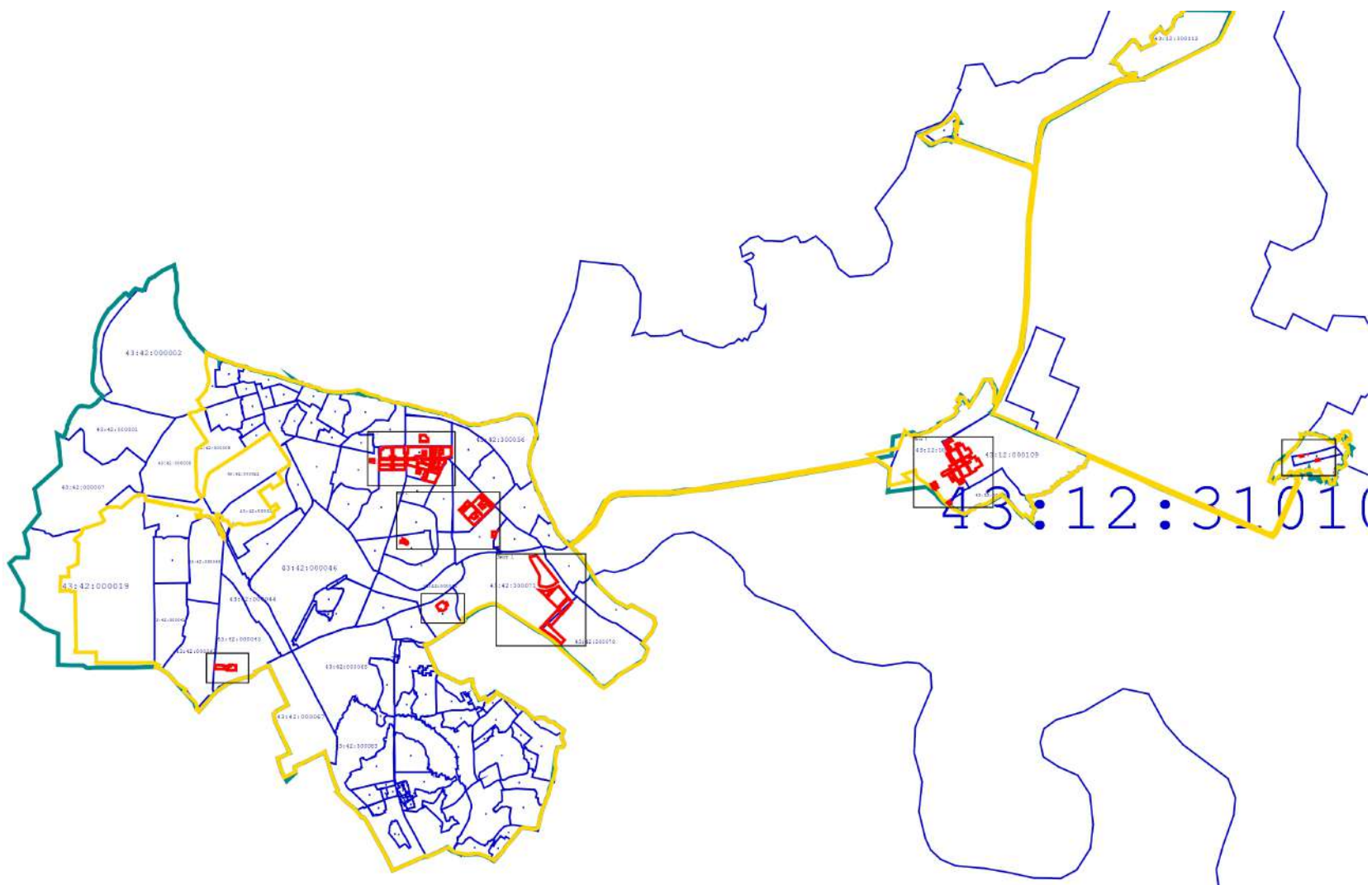
1	2	3	4	5	6
822	578 061,82	2 228 405,88	Картометрический метод	1,00	—
818	578 044,91	2 228 373,00		1,00	
Часть № 51					
823	578 015,76	2 228 387,57	Картометрический метод	1,00	—
824	578 033,93	2 228 420,67		1,00	
825	578 007,77	2 228 433,74		1,00	
826	577 988,00	2 228 401,81		1,00	
823	578 015,76	2 228 387,57		1,00	
Часть № 52					
827	578 449,82	2 234 486,87	Картометрический метод	1,00	—
828	578 458,53	2 234 523,30		1,00	
829	578 438,50	2 234 528,10		1,00	
830	578 430,82	2 234 492,12		1,00	
827	578 449,82	2 234 486,87		1,00	
Часть № 53					
831	578 509,91	2 234 229,13	Картометрический метод	1,00	—
832	578 518,14	2 234 261,96		1,00	
833	578 503,01	2 234 265,82		1,00	
834	578 494,90	2 234 233,10		1,00	
831	578 509,91	2 234 229,13		1,00	
Часть № 54					
835	578 533,31	2 234 331,25	Картометрический метод	1,00	—
836	578 539,77	2 234 330,50		1,00	
837	578 544,90	2 234 354,07		1,00	
838	578 529,67	2 234 356,51		1,00	
839	578 524,35	2 234 328,50		1,00	
840	578 532,47	2 234 327,14		1,00	
835	578 533,31	2 234 331,25		1,00	



Прохождение границы		Описание прохождения границы
от точки	до точки	
1	2	3
—	—	—









Раздел 4  
План границ объекта



Масштаб 1:100 000

Используемые условные знаки и обозначения:

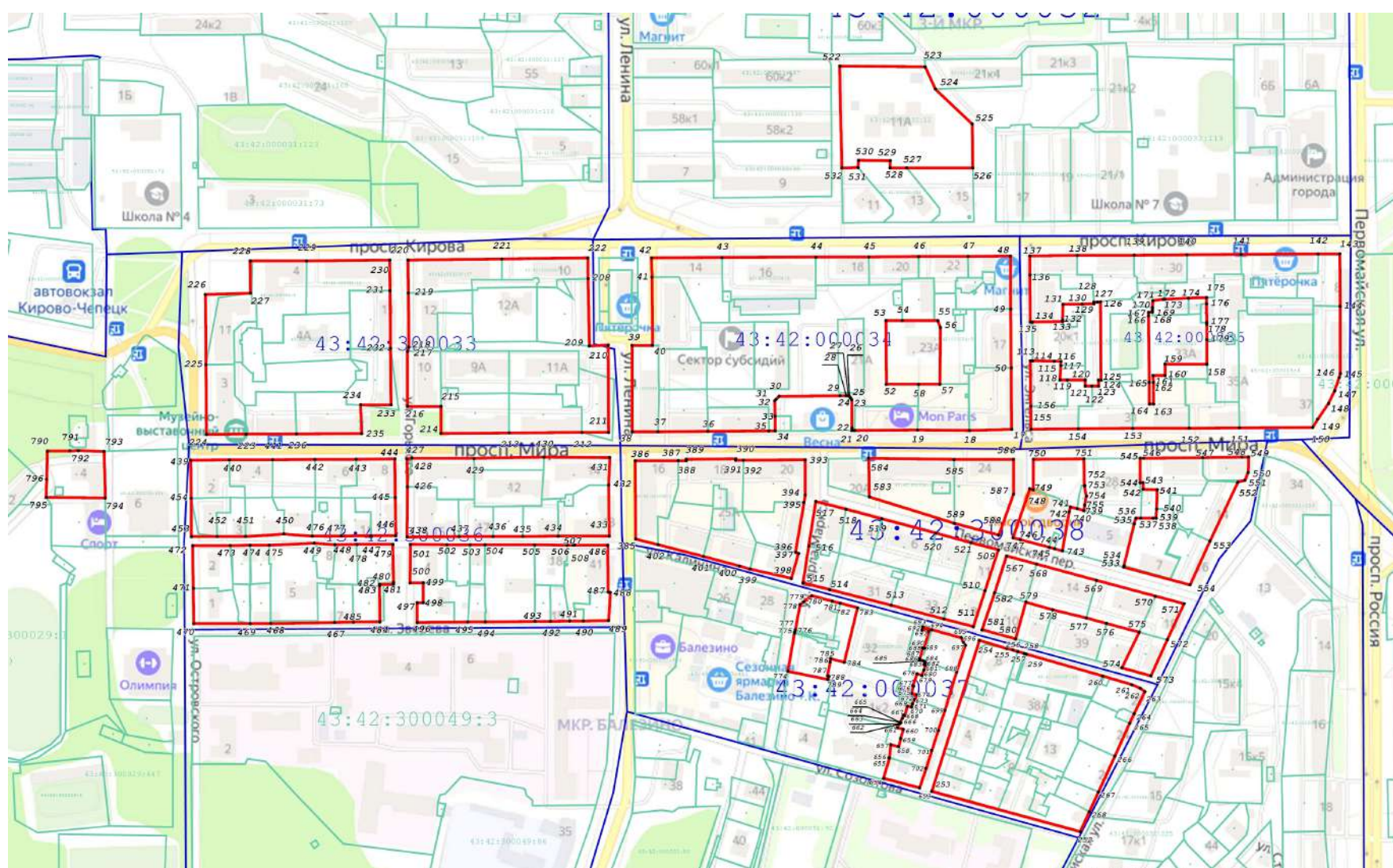
-  - Граница муниципального образования по сведениям ЕГРН
-  - Граница населенного пункта по сведениям ЕГРН
-  - Граница кадастрового квартала по сведениям ЕГРН
-  - Граница земельного участка по сведениям ЕГРН
-  - Граница устанавливаемой границы территориальной зоны
-  7 - Точка, устанавливаемой границы территориальной зоны

Подпись \_\_\_\_\_ Дата " 21 " сентября 2020 г.

Место для отпечатка печати (при наличии) лица, составившего описание местоположения границ объекта









Раздел 4  
План границ объекта



Масштаб 1:6 000

Используемые условные знаки и обозначения:

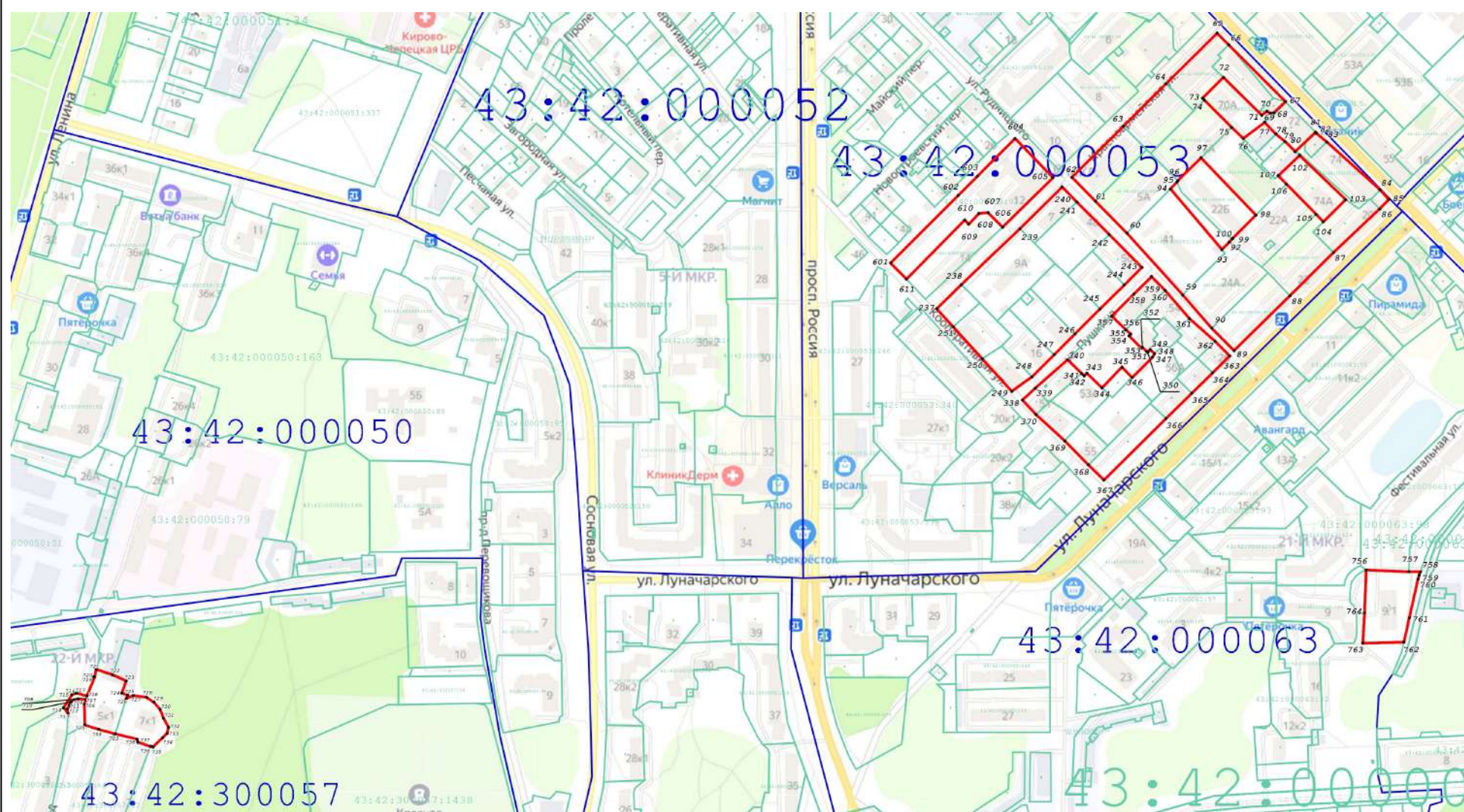
-  - Граница муниципального образования по сведениям ЕГРН
-  - Граница населенного пункта по сведениям ЕГРН
-  - Граница кадастрового квартала по сведениям ЕГРН
-  - Граница земельного участка по сведениям ЕГРН
-  - Граница устанавливаемой границы территориальной зоны
-  7 - Точка, устанавливаемой границы территориальной зоны

Подпись \_\_\_\_\_ Дата " 21 " сентября 2020 г.

Место для оттиска печати (при наличии) лица, составившего описание местоположения границ объекта









Раздел 4  
План границ объекта



Масштаб 1:6 500

Используемые условные знаки и обозначения:

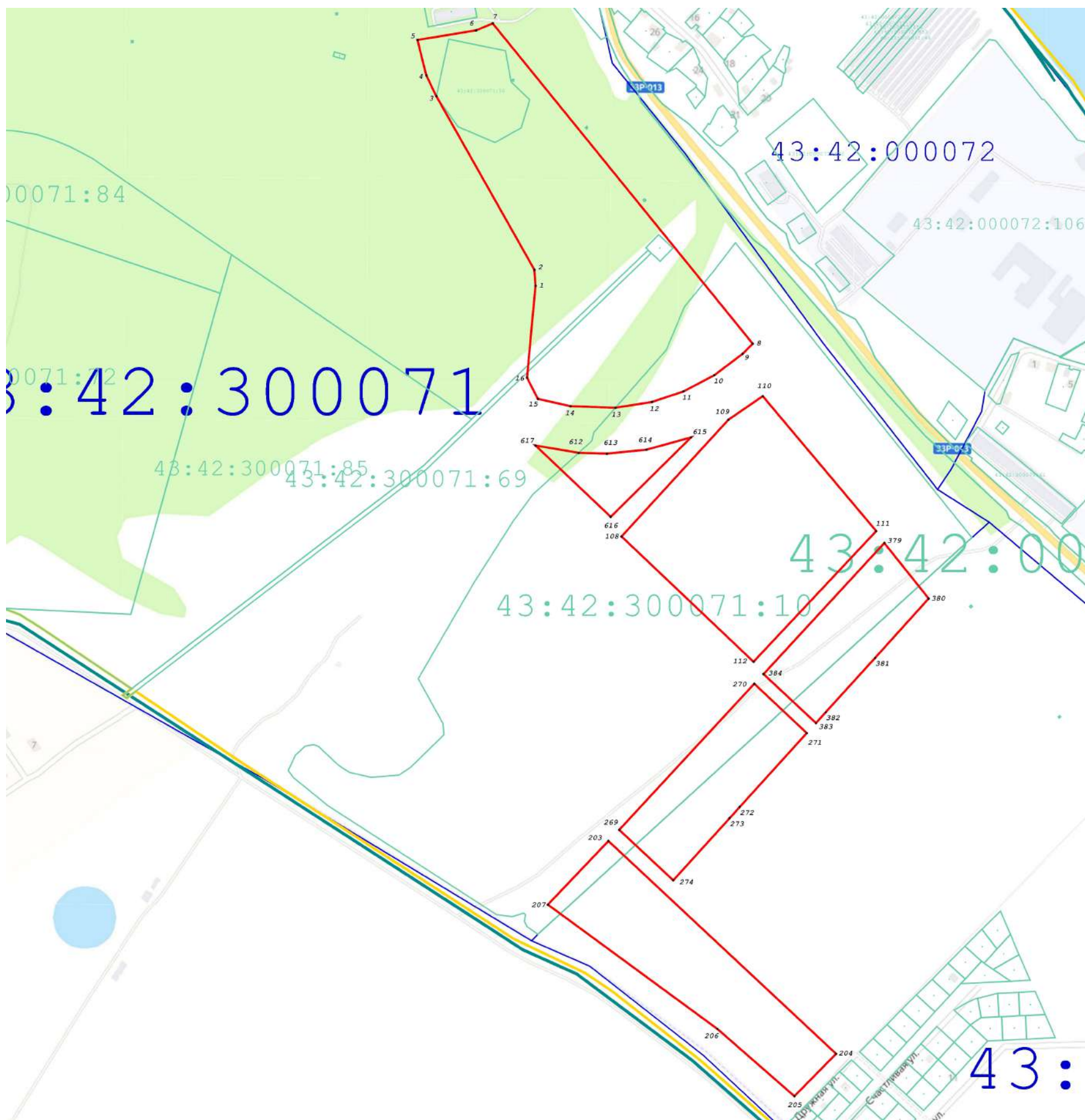
-  - Граница муниципального образования по сведениям ЕГРН
-  - Граница населенного пункта по сведениям ЕГРН
-  - Граница кадастрового квартала по сведениям ЕГРН
-  - Граница земельного участка по сведениям ЕГРН
-  - Граница устанавливаемой границы территориальной зоны
-  7 - Точка, устанавливаемой границы территориальной зоны

Подпись \_\_\_\_\_ Дата \_\_\_\_\_

Место для отиска печати (при наличии) лица, составившего описание местоположения границ объекта









Раздел 4  
План границ объекта



Масштаб 1:6 000

Используемые условные знаки и обозначения:

-  - Граница муниципального образования по сведениям ЕГРН
-  - Граница населенного пункта по сведениям ЕГРН
-  - Граница кадастрового квартала по сведениям ЕГРН
-  - Граница земельного участка по сведениям ЕГРН
-  - Граница устанавливаемой границы территориальной зоны
-  7 - Точка, устанавливаемой границы территориальной зоны

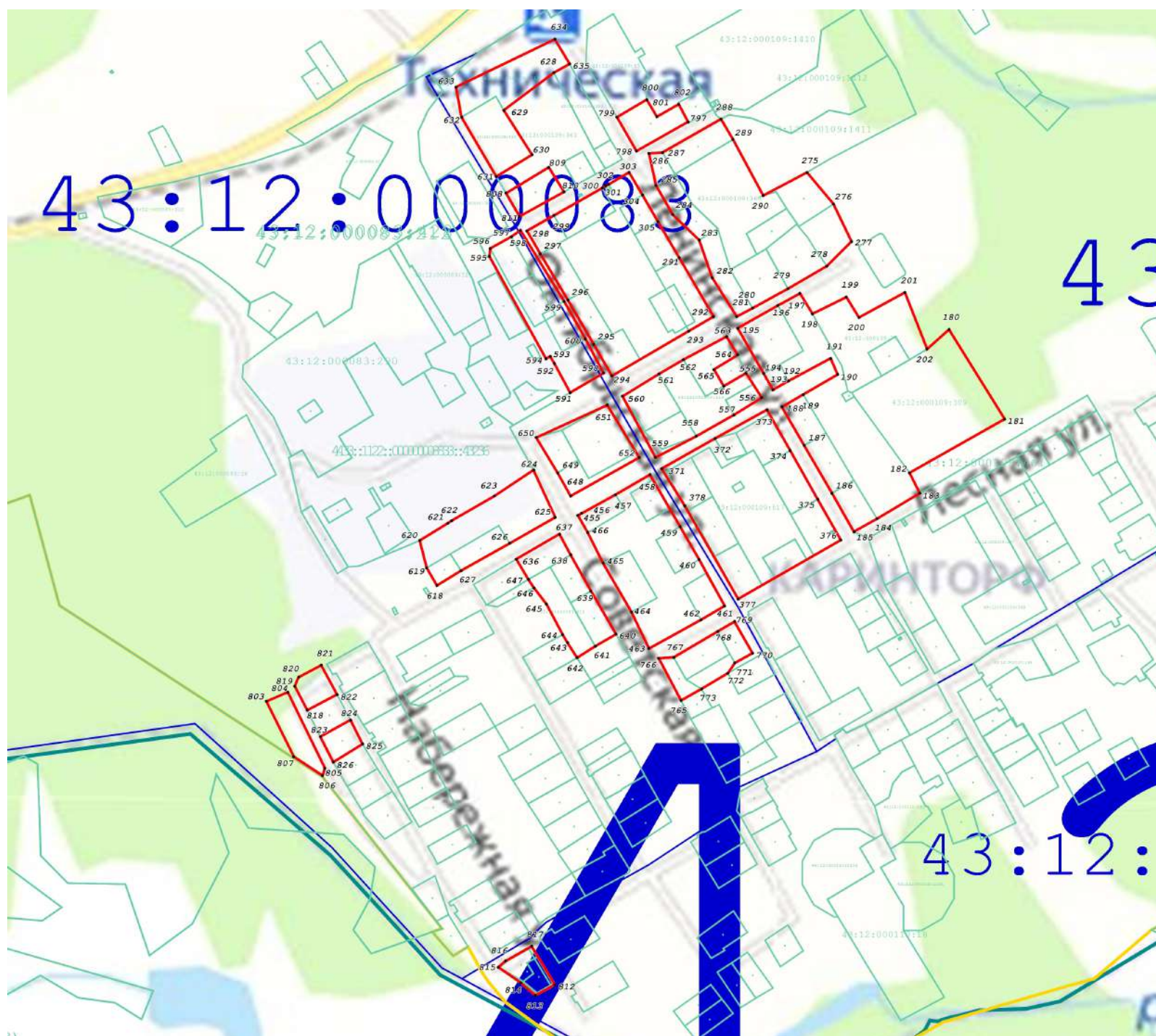
Подпись



Дата " 21 " сентября 2020 г.







Место для оттиска печати (при наличии) лица, составившего описание местоположения границ объекта

Раздел 4  
План границ объекта



Масштаб 1:6 000

Используемые условные знаки и обозначения:

-  - Граница муниципального образования по сведениям ЕГРН
-  - Граница населенного пункта по сведениям ЕГРН
-  - Граница кадастрового квартала по сведениям ЕГРН
-  - Граница земельного участка по сведениям ЕГРН
-  - Граница устанавливаемой границы территориальной зоны
-  - Точка устанавливаемой границы территориальной зоны

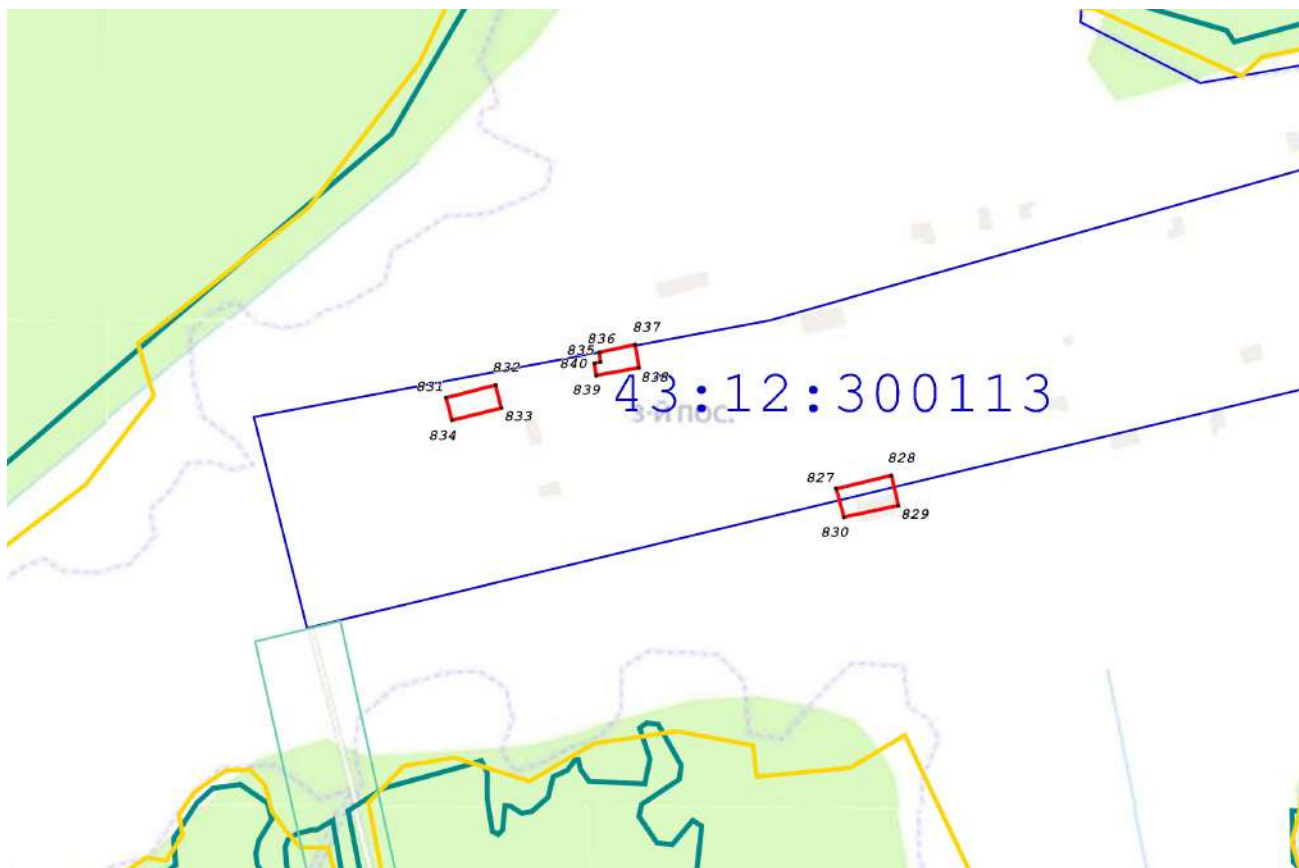
Подпись \_\_\_\_\_

Дата " 21 " сентября 2020 г.

Место для оттиска печати (при наличии) лица, составившего описание местоположения границ объекта









**Раздел 4**  
**План границ объекта**



**Масштаб 1:5 000**

**Используемые условные знаки и обозначения:**

-  - Граница муниципального образования по сведениям ЕГРН
-  - Граница населенного пункта по сведениям ЕГРН
-  - Граница кадастрового квартала по сведениям ЕГРН
-  - Граница земельного участка по сведениям ЕГРН
-  - Граница устанавливаемой границы территориальной зоны
-  7 - Точка, устанавливаемой границы территориальной зоны

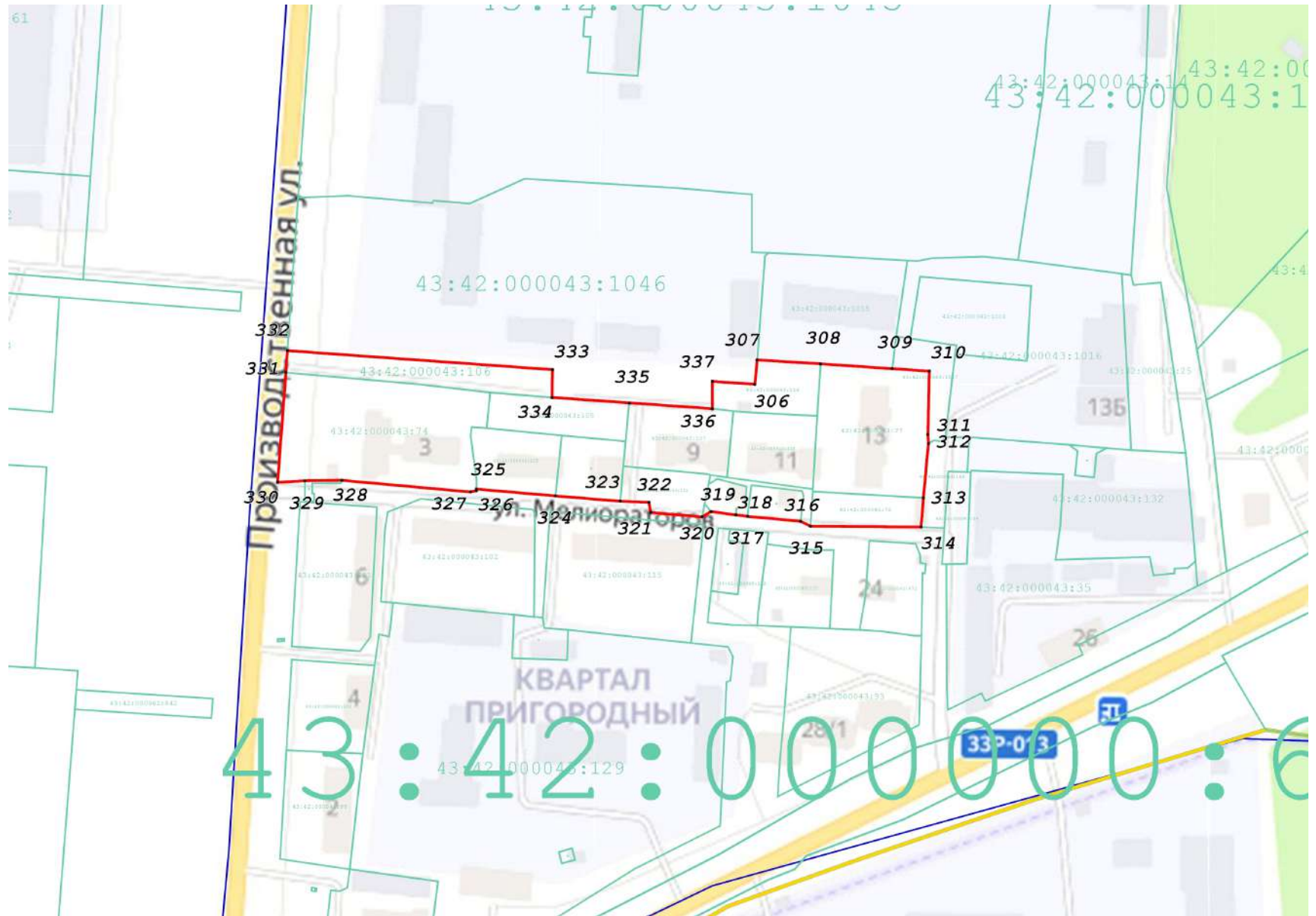
Подпись \_\_\_\_\_

Дата " 21 " сентября 2020 г. \_\_\_\_\_

Место для отрисовки печати (при наличии) лица, составившего описание местоположения границ объекта









Раздел 4  
План границ объекта



Масштаб 1:3 000

**Используемые условные знаки и обозначения:**

-  - Граница муниципального образования по сведениям ЕГРН
-  - Граница населенного пункта по сведениям ЕГРН
-  - Граница кадастрового квартала по сведениям ЕГРН
-  - Граница земельного участка по сведениям ЕГРН
-  - Граница устанавливаемой границы территориальной зоны
-  - Точка, устанавливаемой границы территориальной зоны

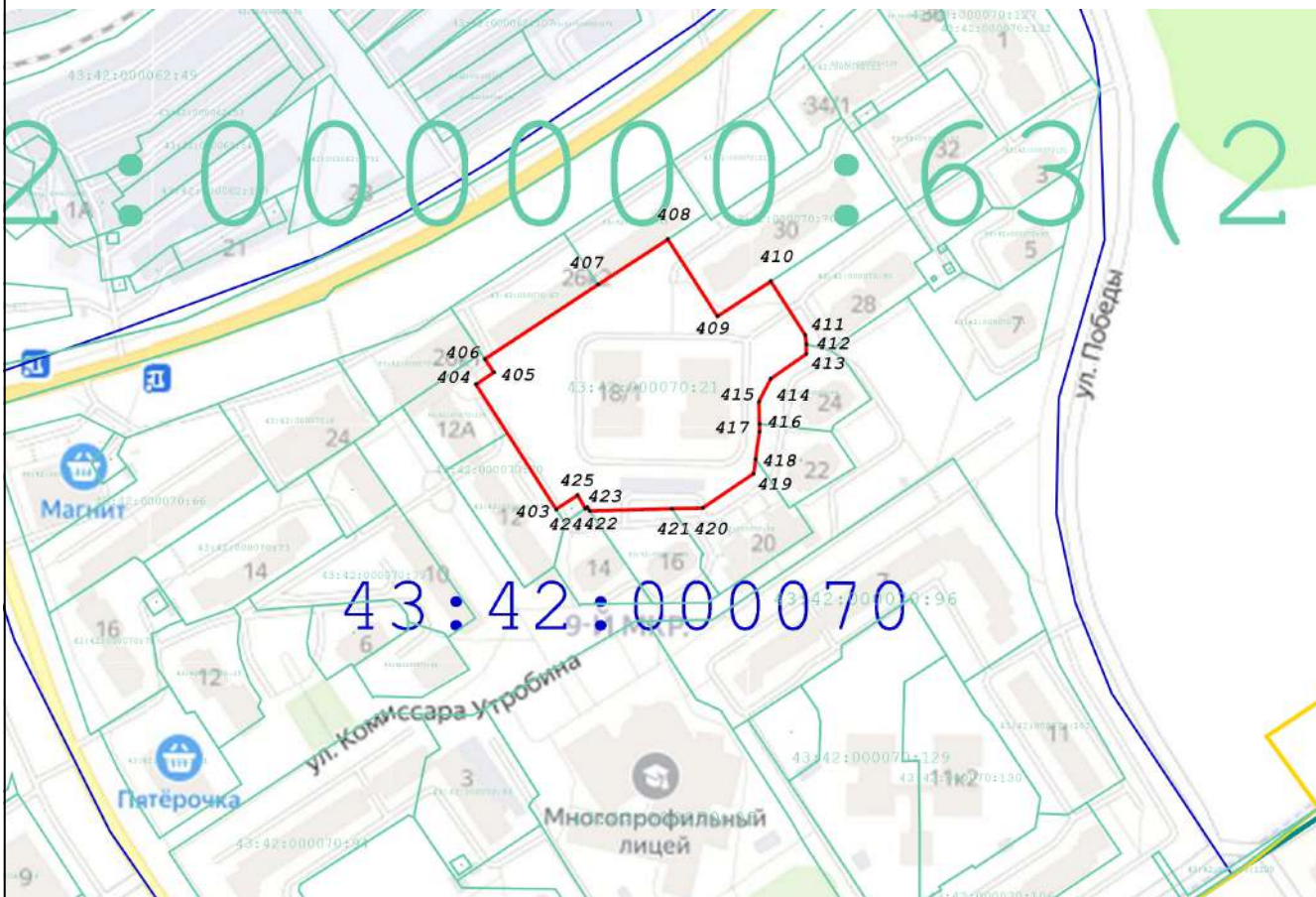
Подпись \_\_\_\_\_

Дата " 21 " сентября 2020 г.

Место для отоса печати (при наличии) лица, составившего описание местоположения границ объекта









Раздел 4  
План границ объекта



Масштаб 1:4 000

Используемые условные знаки и обозначения:

-  - Граница муниципального образования по сведениям ЕГРН
-  - Граница населенного пункта по сведениям ЕГРН
-  - Граница кадастрового квартала по сведениям ЕГРН
-  - Граница земельного участка по сведениям ЕГРН
-  - Граница устанавливаемой границы территориальной зоны
-  7 - Точка, устанавливаемой границы территориальной зоны

Подпись \_\_\_\_\_

Дата " 21 " сентября 2020 г.

Место для оттиска печати (при наличии) лица, составившего описание местоположения границ объекта





**ОПИСАНИЕ МЕСТОПОЛОЖЕНИЯ ГРАНИЦ**  
**Зона среднеэтажной и многоэтажной жилой застройки (Ж-3)**

(наименование объекта, местоположение границ которого описано (далее - объект))

**Раздел 1**

**Сведения об объекте**

№ п/п	Характеристики объекта	Описание характеристик
1	2	3
1	Местоположение объекта	Кировская область, г Кирово-Чепецк
2	Площадь объекта ± величина погрешности определения площади (P ± ΔP)	3 271 914 м <sup>2</sup> ± 260 м <sup>2</sup>
3	Иные характеристики объекта	<p>Вид объекта реестра границ: Территориальная зона</p> <p>Виды разрешенного использования земельных участков, расположенных в территориальной зоне:</p> <p>Основной вид разрешенного использования: Среднеэтажная жилая застройка</p> <p>Предельные размеры участков: максимальный = 10 000,00 минимальный = 1 000,00</p> <p>Основной вид разрешенного использования: Многоэтажная жилая застройка (высотная застройка)</p> <p>Предельные размеры участков: максимальный = 10 000,00 минимальный = 1 000,00</p> <p>Основной вид разрешенного использования: Бытовое обслуживание</p> <p>Предельные размеры участков: максимальный = 5 000,00 минимальный = 300,00</p> <p>Основной вид разрешенного использования: Здравоохранение</p> <p>Предельные размеры участков: максимальный = 5 000,00 минимальный = 500,00</p> <p>Основной вид разрешенного использования: Образование и просвещение</p> <p>Предельные размеры участков: максимальный = 30 000,00 минимальный = 900,00</p> <p>Основной вид разрешенного использования: Магазины</p> <p>Предельные размеры участков: максимальный = 3 000,00 минимальный = 324,00</p> <p>Основной вид разрешенного использования: Спорт</p> <p>Предельные размеры участков: максимальный = 5 000,00 минимальный = 25,00</p> <p>Основной вид разрешенного использования: Обеспечение внутреннего правопорядка</p> <p>Предельные размеры участков: максимальный = 5 000,00 минимальный = 900,00</p> <p>Основной вид разрешенного использования: Запас</p> <p>Условно разрешенный вид разрешенного использования: Малоэтажная многоквартирная жилая застройка</p> <p>Предельные размеры участков: максимальный = 3 000,00 минимальный = 625,00</p> <p>Условно разрешенный вид разрешенного использования: Многоэтажная жилая застройка (высотная застройка)</p> <p>Предельные размеры участков: максимальный = 10 000,00 минимальный = 1 000,00</p> <p>Условно разрешенный вид разрешенного использования: Хранение автотранспорта</p> <p>Предельные размеры участков: максимальный = 3 000,00 минимальный = 100,00</p> <p>Условно разрешенный вид разрешенного использования: Коммунальное обслуживание</p> <p>Предельные размеры участков: максимальный = 5 000,00 минимальный = 150,00</p> <p>Условно разрешенный вид разрешенного использования: Социальное обслуживание</p> <p>Предельные размеры участков: максимальный = 5 000,00 минимальный = 900,00</p> <p>Условно разрешенный вид разрешенного использования: Магазины</p> <p>Предельные размеры участков: максимальный = 5 000,00</p>

**ОПИСАНИЕ МЕСТОПОЛОЖЕНИЯ ГРАНИЦ**  
**Зона среднеэтажной и многоэтажной жилой застройки (Ж-3)**

(наименование объекта, местоположение границ которого описано (далее - объект))

**Раздел 1**

**Сведения об объекте**

№ п/п	Характеристики объекта	Описание характеристик
1	2	3
		минимальный = 500,00 Условно разрешенный вид разрешенного использования: Общественное питание Предельные размеры участков: максимальный = 3 000,00 минимальный = 400,00 Условно разрешенный вид разрешенного использования: Служебные гаражи Предельные размеры участков: максимальный = 5 000,00 минимальный = 169,00 Условно разрешенный вид разрешенного использования: Спорт Предельные размеры участков: максимальный = 10 000,00 минимальный = 400,00 Условно разрешенный вид разрешенного использования: Связь Предельные размеры участков: максимальный = 5 000,00 минимальный = 150,00

**Раздел 2**

**Сведения о местоположении границ объекта**

<b>1. Система координат</b> МСК-43, зона 2					
<b>2. Сведения о характерных точках границ объекта</b>					
Обозначение характерных точек границ	Координаты, м		Метод определения координат характерной точки	Средняя квадратическая погрешность положения характерной точки (Mt), м	Описание обозначения точки на местности (при наличии)
	X	Y			
1	2	3	4	5	6
—	—	—	—	—	—
<b>3. Сведения о характерных точках части (частей) границы объекта</b>					
1	2	3	4	5	6
Часть № 1					
1	578 193,64	2 221 603,18	Картометрический метод	1,00	—
66	578 272,80	2 221 574,15		1,00	
65	578 294,74	2 221 566,04		1,00	
64	578 344,73	2 221 541,04		1,00	
63	578 349,79	2 221 537,05		1,00	
62	578 412,69	2 221 487,57		1,00	
61	578 411,82	2 221 459,90		1,00	
60	578 410,63	2 221 417,78		1,00	
59	578 410,01	2 221 384,34		1,00	
58	578 429,00	2 221 384,24		1,00	
57	578 427,93	2 221 350,00		1,00	
56	578 438,31	2 221 342,22		1,00	
55	578 459,77	2 221 342,13		1,00	
54	578 473,93	2 221 330,49		1,00	
53	578 469,90	2 221 312,74		1,00	
52	578 476,23	2 221 304,49		1,00	
51	578 481,78	2 221 296,11		1,00	
50	578 543,39	2 221 248,41		1,00	
49	578 543,90	2 221 248,07		1,00	
48	578 504,13	2 221 203,40		1,00	
47	578 498,02	2 221 185,13		1,00	
46	578 493,58	2 221 172,05		1,00	
45	578 435,79	2 221 113,39		1,00	
44	578 424,14	2 221 101,84		1,00	
43	578 364,05	2 221 111,92		1,00	
42	578 362,07	2 221 112,26	1,00		
41	578 316,06	2 221 066,07	1,00		
40	578 273,84	2 221 023,42	1,00		
39	578 265,16	2 221 022,43	1,00		
38	578 241,40	2 220 997,79	1,00		
37	578 200,08	2 220 982,29	1,00		
36	578 190,65	2 220 978,76	1,00		
35	578 184,80	2 220 976,57	1,00		
34	578 168,25	2 220 991,83	1,00		
33	578 174,08	2 220 997,93	1,00		
32	578 178,56	2 221 002,61	1,00		
31	578 182,47	2 221 006,85	1,00		
30	578 177,11	2 221 012,11	1,00		
29	578 174,90	2 221 014,27	1,00		
28	578 145,36	2 221 043,47	1,00		
27	578 112,60	2 221 075,98	1,00		
26	578 103,56	2 221 067,11	1,00		
25	578 099,18	2 221 063,25	1,00		

**Раздел 2**

Сведения о местоположении границ объекта					
1	2	3	4	5	6
24	578 089,18	2 221 074,27	Картометрический метод	1,00	—
23	578 082,54	2 221 081,52		1,00	
22	578 060,78	2 221 059,40		1,00	
21	578 054,64	2 221 053,12		1,00	
20	578 042,57	2 221 039,46		1,00	
19	577 949,54	2 221 134,19		1,00	
18	577 914,54	2 221 168,95		1,00	
17	577 848,71	2 221 234,32		1,00	
16	577 846,31	2 221 236,71		1,00	
15	577 843,29	2 221 233,67		1,00	
14	577 794,20	2 221 281,73		1,00	
13	577 783,21	2 221 292,48		1,00	
12	577 729,58	2 221 344,98		1,00	
11	577 743,25	2 221 358,77		1,00	
10	577 804,23	2 221 420,96		1,00	
9	577 849,44	2 221 467,05		1,00	
8	577 904,19	2 221 522,89		1,00	
7	577 933,52	2 221 552,78		1,00	
6	577 964,33	2 221 584,20		1,00	
5	578 003,18	2 221 623,74		1,00	
4	578 025,42	2 221 637,74	1,00		
3	578 102,15	2 221 636,73	1,00		
2	578 178,22	2 221 608,84	1,00		
1	578 193,64	2 221 603,18	1,00		
Вырез 1 из 3					
68	577 900,54	2 221 415,75	Картометрический метод	1,00	—
69	577 866,44	2 221 381,16		1,00	
70	577 904,49	2 221 342,99		1,00	
71	577 917,09	2 221 330,44		1,00	
72	577 925,87	2 221 321,76		1,00	
73	577 956,40	2 221 352,51		1,00	
74	578 012,59	2 221 408,08		1,00	
75	577 952,64	2 221 466,15		1,00	
76	577 951,31	2 221 467,29		1,00	
77	577 935,74	2 221 451,38		1,00	
68	577 900,54	2 221 415,75		1,00	
Вырез 2 из 3					
79	578 056,73	2 221 254,78	Картометрический метод	1,00	—
80	578 056,09	2 221 236,60		1,00	
81	578 055,39	2 221 179,83		1,00	
82	578 055,64	2 221 177,02		1,00	
83	578 056,59	2 221 176,94		1,00	
84	578 056,45	2 221 168,52		1,00	
85	578 060,21	2 221 167,71		1,00	
86	578 061,70	2 221 167,39		1,00	
87	578 129,48	2 221 168,24		1,00	
88	578 129,74	2 221 253,53		1,00	
79	578 056,73	2 221 254,78		1,00	
Вырез 3 из 3					
90	578 109,66	2 221 515,23	Картометрический метод	1,00	—
91	578 066,56	2 221 514,55		1,00	
92	578 060,67	2 221 509,25		1,00	
93	578 049,04	2 221 508,19		1,00	
94	578 033,35	2 221 508,28		1,00	
95	578 030,08	2 221 506,28		1,00	

**Раздел 2**

<b>Сведения о местоположении границ объекта</b>					
<b>1</b>	<b>2</b>	<b>3</b>	<b>4</b>	<b>5</b>	<b>6</b>
96	578 029,19	2 221 502,41	Картометрический метод	1,00	—
97	578 030,17	2 221 479,45		1,00	
98	578 026,14	2 221 479,07		1,00	
99	578 020,50	2 221 472,22		1,00	
100	578 054,13	2 221 439,40		1,00	
101	578 058,65	2 221 434,99		1,00	
102	578 061,41	2 221 434,17		1,00	
103	578 108,26	2 221 433,14		1,00	
90	578 109,66	2 221 515,23		1,00	
<b>Часть № 2</b>					
104	576 935,16	2 220 469,37	Картометрический метод	1,00	—
199	576 930,37	2 220 469,58		1,00	
198	576 915,18	2 220 453,39		1,00	
197	576 858,32	2 220 453,92		1,00	
196	576 858,21	2 220 449,60		1,00	
195	576 858,24	2 220 447,44		1,00	
194	576 858,88	2 220 403,70		1,00	
193	576 851,87	2 220 403,36		1,00	
192	576 852,20	2 220 391,65		1,00	
191	576 799,54	2 220 366,30		1,00	
190	576 804,68	2 220 334,06		1,00	
189	576 843,06	2 220 307,04		1,00	
188	576 820,92	2 220 262,50		1,00	
187	576 808,10	2 220 262,68		1,00	
186	576 763,42	2 220 263,32		1,00	
185	576 756,80	2 220 259,17		1,00	
184	576 755,30	2 220 229,57		1,00	
183	576 790,77	2 220 201,85		1,00	
182	576 765,35	2 220 150,70		1,00	
181	576 764,26	2 220 146,57		1,00	
180	576 745,13	2 220 164,52		1,00	
179	576 694,26	2 220 165,75		1,00	
178	576 692,79	2 220 101,11		1,00	
177	576 751,89	2 220 099,50		1,00	
176	576 742,02	2 220 061,93		1,00	
175	576 743,93	2 220 043,17		1,00	
174	576 738,44	2 220 044,16		1,00	
173	576 705,31	2 220 048,10		1,00	
172	576 699,98	2 220 047,91		1,00	
171	576 694,79	2 220 047,30		1,00	
170	576 690,28	2 220 045,42		1,00	
169	576 686,96	2 220 042,67		1,00	
168	576 683,98	2 220 037,74		1,00	
167	576 680,29	2 220 036,90		1,00	
166	576 663,45	2 220 037,02	1,00		
165	576 659,25	2 220 026,38	1,00		
164	576 590,65	2 220 062,90	1,00		
163	576 587,90	2 220 060,00	1,00		
162	576 510,18	2 220 015,02	1,00		
161	576 513,11	2 220 000,18	1,00		
160	576 499,34	2 219 999,38	1,00		
159	576 451,76	2 220 001,49	1,00		
158	576 410,99	2 219 982,90	1,00		
157	576 408,47	2 219 988,09	1,00		
156	576 395,38	2 220 030,53	1,00		

**Раздел 2**

**Сведения о местоположении границ объекта**

<b>1</b>	<b>2</b>	<b>3</b>	<b>4</b>	<b>5</b>	<b>6</b>
155	576 388,99	2 220 062,80	Картометрический метод	1,00	—
154	576 387,88	2 220 101,03		1,00	
153	576 393,33	2 220 146,82		1,00	
152	576 402,23	2 220 176,22		1,00	
151	576 418,74	2 220 210,43		1,00	
150	576 437,91	2 220 237,53		1,00	
149	576 471,07	2 220 277,39		1,00	
148	576 510,32	2 220 320,71		1,00	
147	576 529,09	2 220 340,98		1,00	
146	576 582,49	2 220 398,65		1,00	
145	576 621,37	2 220 440,89		1,00	
144	576 684,43	2 220 509,40		1,00	
143	576 711,99	2 220 539,64		1,00	
142	576 732,42	2 220 561,55		1,00	
141	576 752,38	2 220 591,63		1,00	
140	576 771,87	2 220 624,08		1,00	
139	576 771,39	2 220 583,61		1,00	
138	576 782,62	2 220 576,64		1,00	
137	576 781,32	2 220 568,99		1,00	
136	576 791,70	2 220 568,76		1,00	
135	576 821,15	2 220 568,07		1,00	
134	576 821,41	2 220 566,42		1,00	
133	576 845,58	2 220 566,51		1,00	
132	576 845,41	2 220 601,62		1,00	
131	576 884,00	2 220 601,40		1,00	
130	576 884,62	2 220 656,66		1,00	
129	576 884,85	2 220 677,13		1,00	
128	576 872,85	2 220 692,33		1,00	
127	576 934,41	2 220 691,23		1,00	
126	577 001,14	2 220 690,05		1,00	
125	577 015,87	2 220 688,07		1,00	
124	577 064,85	2 220 670,25		1,00	
123	577 099,13	2 220 657,78		1,00	
122	577 121,91	2 220 649,49		1,00	
121	577 196,56	2 220 639,22		1,00	
120	577 211,07	2 220 639,24		1,00	
119	577 269,43	2 220 639,30		1,00	
118	577 268,47	2 220 583,47		1,00	
117	577 267,87	2 220 548,35		1,00	
116	577 267,01	2 220 497,44		1,00	
115	577 266,07	2 220 442,62	1,00		
114	577 225,84	2 220 443,18	1,00		
113	577 202,90	2 220 443,50	1,00		
112	577 119,58	2 220 444,67	1,00		
111	577 117,74	2 220 444,71	1,00		
110	577 055,32	2 220 440,92	1,00		
109	577 049,06	2 220 440,54	1,00		
108	576 997,68	2 220 429,80	1,00		
107	576 996,81	2 220 429,61	1,00		
106	576 960,30	2 220 416,84	1,00		
105	576 938,77	2 220 403,65	1,00		
104	576 935,16	2 220 469,37	1,00		
<b>Вырез 1 из 1</b>					
201	576 943,52	2 220 469,02	Картометрический метод	1,00	—
202	576 948,21	2 220 464,59		1,00	

**Раздел 2**

**Сведения о местоположении границ объекта**

<b>1</b>	<b>2</b>	<b>3</b>	<b>4</b>	<b>5</b>	<b>6</b>
203	576 959,10	2 220 477,53	Картометрический метод	1,00	—
204	576 967,39	2 220 483,88		1,00	
205	576 995,12	2 220 489,86		1,00	
206	576 995,90	2 220 484,31		1,00	
207	577 024,18	2 220 483,48		1,00	
208	577 024,55	2 220 475,80		1,00	
209	577 043,69	2 220 475,40		1,00	
210	577 047,82	2 220 476,61		1,00	
211	577 049,42	2 220 477,95		1,00	
212	577 057,03	2 220 487,58		1,00	
213	577 118,79	2 220 485,80		1,00	
214	577 121,02	2 220 485,74		1,00	
215	577 131,08	2 220 474,86		1,00	
216	577 137,17	2 220 474,88		1,00	
217	577 137,01	2 220 477,83		1,00	
218	577 143,57	2 220 486,69		1,00	
219	577 146,47	2 220 493,21		1,00	
220	577 145,87	2 220 506,96		1,00	
221	577 139,54	2 220 506,67		1,00	
222	577 139,45	2 220 522,74		1,00	
223	577 144,89	2 220 523,17		1,00	
224	577 145,80	2 220 535,32		1,00	
225	577 152,13	2 220 535,01		1,00	
226	577 152,37	2 220 542,38		1,00	
227	577 160,61	2 220 542,39		1,00	
228	577 160,20	2 220 547,53		1,00	
229	577 168,27	2 220 547,73		1,00	
230	577 175,76	2 220 543,57		1,00	
231	577 182,70	2 220 543,36		1,00	
232	577 183,31	2 220 570,55		1,00	
233	577 184,94	2 220 570,67		1,00	
234	577 185,06	2 220 582,44		1,00	
235	577 178,98	2 220 594,73		1,00	
236	577 176,17	2 220 600,43		1,00	
237	577 152,26	2 220 598,43		1,00	
238	577 137,36	2 220 600,06		1,00	
239	577 106,30	2 220 615,90		1,00	
240	577 097,50	2 220 621,69		1,00	
241	577 093,26	2 220 626,70		1,00	
242	577 088,35	2 220 629,08		1,00	
243	577 043,48	2 220 628,30		1,00	
244	577 043,27	2 220 623,71		1,00	
245	577 026,01	2 220 620,14		1,00	
246	577 026,94	2 220 611,16		1,00	
247	576 972,21	2 220 555,25		1,00	
248	576 975,85	2 220 550,51		1,00	
249	576 973,11	2 220 547,88		1,00	
250	576 969,57	2 220 551,07	1,00		
251	576 969,15	2 220 541,74	1,00		
252	576 956,40	2 220 530,82	1,00		
253	576 950,43	2 220 523,82	1,00		
254	576 948,96	2 220 521,21	1,00		
255	576 949,47	2 220 495,21	1,00		
256	576 943,63	2 220 494,74	1,00		
201	576 943,52	2 220 469,02	1,00		

## Раздел 2

## Сведения о местоположении границ объекта

1	2	3	4	5	6
Часть № 3					
257	578 310,28	2 221 052,92	Картометрический метод	1,00	—
258	578 273,14	2 221 015,21		1,00	
259	578 263,10	2 221 005,14		1,00	
260	578 246,37	2 220 993,75		1,00	
261	578 214,98	2 220 981,67		1,00	
262	578 188,62	2 220 971,55		1,00	
263	578 177,46	2 220 963,99		1,00	
264	578 149,30	2 220 935,45		1,00	
265	578 233,73	2 220 851,42		1,00	
266	578 295,48	2 220 790,03		1,00	
267	578 349,13	2 220 734,08		1,00	
268	578 360,89	2 220 733,89		1,00	
269	578 384,17	2 220 733,50		1,00	
270	578 428,09	2 220 733,34		1,00	
271	578 457,23	2 220 732,99		1,00	
272	578 486,81	2 220 732,55		1,00	
273	578 502,81	2 220 732,33		1,00	
274	578 545,62	2 220 731,97		1,00	
275	578 573,34	2 220 732,02		1,00	
276	578 600,28	2 220 731,71		1,00	
277	578 632,81	2 220 731,66		1,00	
278	578 651,48	2 220 731,46		1,00	
279	578 646,71	2 220 733,68		1,00	
280	578 643,55	2 220 737,74		1,00	
281	578 644,31	2 220 771,61		1,00	
282	578 670,42	2 220 795,71		1,00	
283	578 732,39	2 220 810,24		1,00	
284	578 746,89	2 220 810,34		1,00	
285	578 777,13	2 220 805,86		1,00	
286	578 792,34	2 220 805,79		1,00	
287	578 792,31	2 220 809,13		1,00	
288	578 810,22	2 220 857,33	1,00		
289	578 830,99	2 220 912,12	1,00		
290	578 849,60	2 220 959,30	1,00		
291	578 852,97	2 220 971,17	1,00		
292	578 855,09	2 220 982,83	1,00		
293	578 855,79	2 220 988,24	1,00		
294	578 856,21	2 220 996,33	1,00		
295	578 855,73	2 221 006,39	1,00		
296	578 855,00	2 221 016,88	1,00		
297	578 854,32	2 221 021,54	1,00		
298	578 852,45	2 221 029,82	1,00		
299	578 841,00	2 221 051,53	1,00		
300	578 812,51	2 221 099,10	1,00		
301	578 782,16	2 221 148,84	1,00		
302	578 739,37	2 221 202,66	1,00		
303	578 727,11	2 221 217,79	1,00		
304	578 691,12	2 221 254,09	1,00		
305	578 666,00	2 221 276,92	1,00		
306	578 611,12	2 221 322,81	1,00		
307	578 546,12	2 221 242,63	1,00		
308	578 508,19	2 221 201,99	1,00		
309	578 502,68	2 221 184,12	1,00		
310	578 501,16	2 221 179,09	1,00		



**Раздел 2**

**Сведения о местоположении границ объекта**

<b>1</b>	<b>2</b>	<b>3</b>	<b>4</b>	<b>5</b>	<b>6</b>
311	578 502,36	2 221 178,74	Картометрический метод	1,00	—
312	578 508,45	2 221 172,33		1,00	
313	578 425,06	2 221 087,84		1,00	
314	578 382,28	2 221 103,86		1,00	
315	578 365,18	2 221 107,13		1,00	
316	578 363,37	2 221 107,20		1,00	
317	578 361,33	2 221 106,48		1,00	
318	578 351,13	2 221 096,42		1,00	
319	578 342,94	2 221 085,23		1,00	
320	578 337,86	2 221 080,53		1,00	
257	578 310,28	2 221 052,92		1,00	
<b>Часть № 4</b>					
321	575 922,72	2 219 198,02	Картометрический метод	1,00	—
404	575 888,93	2 219 229,81		1,00	
403	575 824,31	2 219 284,01		1,00	
402	575 851,64	2 219 408,55		1,00	
401	575 854,16	2 219 420,05		1,00	
400	575 881,54	2 219 499,26		1,00	
399	575 883,21	2 219 502,93		1,00	
398	575 900,32	2 219 540,68		1,00	
397	575 921,52	2 219 582,92		1,00	
396	575 930,46	2 219 600,74		1,00	
395	575 933,13	2 219 606,06		1,00	
394	575 968,80	2 219 677,08		1,00	
393	576 010,40	2 219 759,95		1,00	
392	576 018,18	2 219 775,44		1,00	
391	576 023,83	2 219 786,72		1,00	
390	576 050,70	2 219 840,20		1,00	
389	576 053,06	2 219 844,92		1,00	
388	576 061,60	2 219 866,80		1,00	
387	576 076,72	2 219 918,74		1,00	
386	576 090,09	2 219 964,61		1,00	
385	576 090,66	2 219 967,62		1,00	
384	576 093,42	2 219 983,44		1,00	
383	576 099,43	2 220 039,48		1,00	
382	576 107,81	2 220 076,72		1,00	
381	576 118,02	2 220 073,78		1,00	
380	576 159,19	2 220 054,02		1,00	
379	576 170,52	2 220 043,52		1,00	
378	576 179,12	2 220 016,93		1,00	
377	576 191,97	2 219 961,78		1,00	
376	576 183,14	2 219 968,71		1,00	
375	576 170,33	2 219 975,68		1,00	
374	576 156,36	2 219 976,67		1,00	
373	576 143,26	2 219 975,26		1,00	
372	576 127,29	2 219 943,55		1,00	
371	576 119,37	2 219 927,97		1,00	
370	576 125,40	2 219 898,73		1,00	
369	576 118,87	2 219 886,72		1,00	
368	576 121,89	2 219 884,77		1,00	
367	576 109,37	2 219 860,88		1,00	
366	576 093,66	2 219 835,84		1,00	
365	576 090,54	2 219 821,00		1,00	
364	576 089,53	2 219 817,78	1,00		
363	576 080,26	2 219 799,08	1,00		

**Раздел 2**

**Сведения о местоположении границ объекта**

<b>1</b>	<b>2</b>	<b>3</b>	<b>4</b>	<b>5</b>	<b>6</b>
362	576 130,41	2 219 776,10	Картометрический метод	1,00	—
361	576 140,56	2 219 796,01		1,00	
360	576 150,04	2 219 791,28		1,00	
359	576 165,58	2 219 825,07		1,00	
358	576 161,85	2 219 829,68		1,00	
357	576 177,28	2 219 833,68		1,00	
356	576 218,10	2 219 844,45		1,00	
355	576 226,91	2 219 804,89		1,00	
354	576 234,50	2 219 773,13		1,00	
353	576 238,77	2 219 755,21		1,00	
352	576 250,18	2 219 707,40		1,00	
351	576 291,98	2 219 532,24		1,00	
350	576 297,52	2 219 509,03		1,00	
349	576 301,53	2 219 496,98		1,00	
348	576 325,71	2 219 424,24		1,00	
347	576 335,43	2 219 400,02		1,00	
346	576 346,01	2 219 373,66		1,00	
345	576 284,56	2 219 348,13		1,00	
344	576 165,07	2 219 298,50		1,00	
343	576 159,87	2 219 321,36		1,00	
342	576 155,50	2 219 327,81		1,00	
341	576 152,06	2 219 332,88		1,00	
340	576 130,31	2 219 346,73		1,00	
339	576 118,41	2 219 352,76		1,00	
338	576 096,08	2 219 361,65		1,00	
337	576 100,95	2 219 371,57		1,00	
336	576 116,63	2 219 403,55		1,00	
335	576 119,44	2 219 409,41		1,00	
334	576 118,73	2 219 417,55		1,00	
333	576 151,99	2 219 484,57		1,00	
332	576 120,40	2 219 500,12		1,00	
331	576 102,99	2 219 508,09		1,00	
330	576 078,64	2 219 520,03	1,00		
329	576 075,96	2 219 521,68	1,00		
328	576 057,14	2 219 482,45	1,00		
327	576 093,59	2 219 462,83	1,00		
326	576 072,39	2 219 418,25	1,00		
325	576 036,18	2 219 341,24	1,00		
324	576 039,90	2 219 284,70	1,00		
323	576 051,59	2 219 251,81	1,00		
322	576 049,44	2 219 250,54	1,00		
321	575 922,72	2 219 198,02	1,00		
<b>Вырез 1 из 2</b>					
406	576 115,59	2 219 628,78	Картометрический метод	1,00	—
407	576 121,41	2 219 640,19		1,00	
408	576 123,87	2 219 641,84		1,00	
409	576 126,47	2 219 647,09		1,00	
410	576 125,21	2 219 663,59		1,00	
411	576 125,05	2 219 665,73		1,00	
412	576 098,81	2 219 679,89		1,00	
413	576 058,29	2 219 701,74		1,00	
414	576 039,17	2 219 664,44		1,00	
415	576 064,03	2 219 652,42		1,00	
416	576 066,46	2 219 653,05		1,00	
417	576 078,89	2 219 646,90		1,00	

**Раздел 2**

Сведения о местоположении границ объекта					
1	2	3	4	5	6
418	576 108,75	2 219 632,15	Картометрический метод	1,00	—
406	576 115,59	2 219 628,78		1,00	
Вырез 2 из 2					
420	575 960,57	2 219 542,66	Картометрический метод	1,00	—
421	575 930,74	2 219 488,03		1,00	
422	575 938,49	2 219 484,08		1,00	
423	575 968,07	2 219 469,03		1,00	
424	575 971,99	2 219 470,09		1,00	
425	575 987,20	2 219 462,61		1,00	
426	576 007,92	2 219 503,59		1,00	
427	575 963,43	2 219 526,54		1,00	
428	575 963,34	2 219 530,02		1,00	
429	575 962,49	2 219 536,71		1,00	
420	575 960,57	2 219 542,66		1,00	
Часть № 5					
430	579 161,83	2 219 761,13	Картометрический метод	1,00	—
431	579 094,22	2 219 760,42		1,00	
432	579 068,31	2 219 760,15		1,00	
433	579 067,45	2 219 810,45		1,00	
434	579 065,91	2 219 901,18		1,00	
435	579 034,67	2 219 901,23		1,00	
436	579 034,62	2 219 861,90		1,00	
437	579 029,72	2 219 857,12		1,00	
438	579 001,99	2 219 877,26		1,00	
439	578 968,80	2 219 901,37		1,00	
440	578 963,35	2 219 901,37		1,00	
441	578 963,72	2 219 893,36		1,00	
442	578 954,49	2 219 893,37		1,00	
443	578 954,42	2 219 885,85		1,00	
444	578 938,56	2 219 885,90		1,00	
445	578 927,19	2 219 876,96		1,00	
446	578 906,42	2 219 901,49		1,00	
447	578 892,80	2 219 901,51		1,00	
448	578 885,93	2 219 901,52		1,00	
449	578 877,50	2 219 901,54		1,00	
450	578 851,14	2 219 901,59		1,00	
451	578 830,68	2 219 901,63		1,00	
452	578 821,91	2 219 901,64		1,00	
453	578 799,49	2 219 901,68		1,00	
454	578 773,77	2 219 901,73		1,00	
455	578 748,88	2 219 901,79		1,00	
456	578 746,63	2 219 901,78		1,00	
457	578 727,46	2 219 901,82		1,00	
458	578 725,50	2 219 901,82		1,00	
459	578 725,74	2 219 889,19		1,00	
460	578 727,25	2 219 889,17		1,00	
461	578 727,18	2 219 884,58		1,00	
462	578 726,17	2 219 822,34		1,00	
463	578 721,31	2 219 822,44		1,00	
464	578 720,67	2 219 776,07		1,00	
465	578 728,10	2 219 752,17		1,00	
466	578 765,07	2 219 707,14		1,00	
467	578 765,66	2 219 682,88	1,00		
468	578 765,99	2 219 669,08	1,00		
469	578 802,85	2 219 584,99	1,00		

**Раздел 2**

**Сведения о местоположении границ объекта**

1	2	3	4	5	6
470	578 802,12	2 219 548,90	Картометрический метод	1,00	—
471	578 801,49	2 219 513,66		1,00	
472	578 801,33	2 219 498,40		1,00	
473	578 792,97	2 219 481,11		1,00	
474	578 678,53	2 219 482,00		1,00	
475	578 679,10	2 219 409,09		1,00	
476	578 679,27	2 219 395,51		1,00	
477	578 791,85	2 219 395,36		1,00	
478	578 791,67	2 219 399,60		1,00	
479	578 826,98	2 219 399,61		1,00	
480	578 847,76	2 219 399,61		1,00	
481	578 847,05	2 219 384,06		1,00	
482	578 841,60	2 219 383,54		1,00	
483	578 841,57	2 219 357,34		1,00	
484	578 847,81	2 219 332,21		1,00	
485	578 879,78	2 219 329,24		1,00	
486	578 899,34	2 219 334,35		1,00	
487	578 945,89	2 219 302,78		1,00	
488	578 947,59	2 219 305,52		1,00	
489	578 993,73	2 219 376,18		1,00	
490	579 016,11	2 219 376,08		1,00	
491	579 039,19	2 219 395,46		1,00	
492	579 052,19	2 219 405,67		1,00	
493	579 073,55	2 219 422,44		1,00	
494	579 083,30	2 219 429,52		1,00	
495	579 106,67	2 219 457,76		1,00	
496	579 130,15	2 219 486,66		1,00	
497	579 140,99	2 219 536,20		1,00	
498	579 151,12	2 219 591,70		1,00	
499	579 151,13	2 219 592,43		1,00	
500	579 151,31	2 219 615,05		1,00	
501	579 151,49	2 219 638,52		1,00	
502	579 155,82	2 219 653,57		1,00	
503	579 167,77	2 219 686,49		1,00	
504	579 167,43	2 219 690,82	1,00		
430	579 161,83	2 219 761,13	1,00		
<b>Часть № 6</b>					
505	575 885,86	2 219 632,32	Картометрический метод	1,00	—
506	575 933,47	2 219 716,71		1,00	
507	575 936,53	2 219 722,13		1,00	
508	575 938,29	2 219 725,25		1,00	
509	575 929,44	2 219 730,38		1,00	
510	575 892,78	2 219 749,67		1,00	
511	575 832,27	2 219 780,59		1,00	
512	575 828,33	2 219 778,48		1,00	
513	575 815,27	2 219 808,18		1,00	
514	575 810,81	2 219 817,94		1,00	
515	575 788,96	2 219 866,43		1,00	
516	575 786,75	2 219 871,28		1,00	
517	575 759,98	2 219 885,76		1,00	
518	575 750,91	2 219 866,06		1,00	
519	575 662,79	2 219 908,44		1,00	
520	575 682,97	2 219 946,49		1,00	
521	575 670,64	2 219 959,92		1,00	
522	575 670,43	2 219 965,76		1,00	

**Раздел 2**

**Сведения о местоположении границ объекта**

<b>1</b>	<b>2</b>	<b>3</b>	<b>4</b>	<b>5</b>	<b>6</b>
523	575 690,85	2 220 005,91	Картометрический метод	1,00	—
524	575 657,19	2 220 023,66		1,00	
525	575 656,87	2 220 029,44		1,00	
526	575 727,69	2 220 064,13		1,00	
527	575 747,54	2 220 074,81		1,00	
528	575 750,48	2 220 068,79		1,00	
529	575 746,65	2 220 057,95		1,00	
530	575 737,80	2 220 052,97		1,00	
531	575 740,89	2 220 046,87		1,00	
532	575 753,84	2 220 054,11		1,00	
533	575 750,38	2 220 060,26		1,00	
534	575 752,17	2 220 065,18		1,00	
535	575 762,50	2 220 044,22		1,00	
536	575 836,13	2 219 887,92		1,00	
537	575 875,38	2 219 867,84		1,00	
538	575 888,00	2 219 861,38		1,00	
539	575 899,44	2 219 855,52		1,00	
540	575 936,74	2 219 836,43		1,00	
541	575 946,67	2 219 831,75		1,00	
542	575 949,03	2 219 830,65		1,00	
543	575 951,01	2 219 829,59		1,00	
544	575 951,10	2 219 834,72		1,00	
545	575 970,61	2 219 873,30		1,00	
546	576 000,69	2 219 857,11		1,00	
547	576 008,26	2 219 853,03		1,00	
548	576 009,80	2 219 856,15		1,00	
549	576 010,55	2 219 861,86		1,00	
550	576 010,34	2 219 875,86		1,00	
551	576 011,09	2 219 902,66		1,00	
552	576 011,46	2 219 905,69		1,00	
553	576 016,89	2 219 949,98		1,00	
554	576 018,12	2 219 960,08		1,00	
555	576 023,16	2 219 993,91		1,00	
556	576 024,02	2 219 999,71		1,00	
557	576 039,19	2 220 050,81		1,00	
558	576 001,96	2 220 069,39		1,00	
559	576 010,82	2 220 097,90		1,00	
560	575 973,27	2 220 122,70		1,00	
561	575 945,62	2 220 139,32		1,00	
562	575 935,01	2 220 142,69		1,00	
563	575 917,78	2 220 116,08		1,00	
564	575 914,26	2 220 114,92		1,00	
565	575 882,30	2 220 134,27		1,00	
566	575 880,02	2 220 142,62		1,00	
567	575 888,81	2 220 158,70		1,00	
568	575 896,32	2 220 160,90		1,00	
569	575 886,14	2 220 163,91		1,00	
570	575 854,71	2 220 116,06		1,00	
571	575 845,44	2 220 114,64		1,00	
572	575 797,37	2 220 145,69		1,00	
573	575 833,17	2 220 198,47		1,00	
574	575 827,56	2 220 202,13		1,00	
575	575 808,79	2 220 214,39		1,00	
576	575 739,02	2 220 260,72		1,00	
577	575 714,28	2 220 277,15		1,00	

**Раздел 2**

**Сведения о местоположении границ объекта**

1	2	3	4	5	6
578	575 690,36	2 220 293,03	Картометрический метод	1,00	—
579	575 593,92	2 220 357,08		1,00	
580	575 566,99	2 220 316,83		1,00	
581	575 557,62	2 220 300,23		1,00	
582	575 549,23	2 220 282,43		1,00	
583	575 545,18	2 220 271,35		1,00	
584	575 536,57	2 220 242,32		1,00	
585	575 532,04	2 220 222,19		1,00	
586	575 528,95	2 220 202,84		1,00	
587	575 527,91	2 220 185,88		1,00	
588	575 527,98	2 220 170,75		1,00	
589	575 528,58	2 220 162,40		1,00	
590	575 531,00	2 220 140,97		1,00	
591	575 531,99	2 220 138,10		1,00	
592	575 564,72	2 220 044,01		1,00	
593	575 582,05	2 219 996,79		1,00	
594	575 583,89	2 219 991,12		1,00	
595	575 587,41	2 219 980,23		1,00	
596	575 589,91	2 219 968,84		1,00	
597	575 594,40	2 219 932,28		1,00	
598	575 591,36	2 219 915,35		1,00	
599	575 592,19	2 219 900,94		1,00	
600	575 591,91	2 219 885,89		1,00	
601	575 591,94	2 219 869,24		1,00	
602	575 589,25	2 219 855,78		1,00	
603	575 580,57	2 219 801,95		1,00	
604	575 583,65	2 219 800,33		1,00	
605	575 574,08	2 219 755,71		1,00	
606	575 568,13	2 219 737,00		1,00	
607	575 571,33	2 219 729,20		1,00	
608	575 614,41	2 219 708,73		1,00	
609	575 622,82	2 219 707,19		1,00	
610	575 627,53	2 219 705,68		1,00	
611	575 631,07	2 219 704,09		1,00	
612	575 627,39	2 219 689,50	1,00		
613	575 672,57	2 219 677,30	1,00		
614	575 702,13	2 219 670,50	1,00		
615	575 721,34	2 219 709,66	1,00		
616	575 734,32	2 219 705,82	1,00		
617	575 781,85	2 219 683,01	1,00		
618	575 828,40	2 219 660,42	1,00		
505	575 885,86	2 219 632,32	1,00		
<b>Часть № 7</b>					
619	579 123,28	2 220 232,83	Картометрический метод	1,00	—
620	579 116,64	2 220 232,59		1,00	
621	579 095,69	2 220 232,54		1,00	
622	579 067,27	2 220 232,67		1,00	
623	579 048,80	2 220 232,72		1,00	
624	579 046,62	2 220 288,13		1,00	
625	579 046,71	2 220 300,14		1,00	
626	579 047,61	2 220 301,51		1,00	
627	579 047,61	2 220 318,50		1,00	
628	579 044,47	2 220 322,26		1,00	
629	579 044,46	2 220 337,45		1,00	
630	579 056,55	2 220 338,67		1,00	

**Раздел 2**

**Сведения о местоположении границ объекта**

<b>1</b>	<b>2</b>	<b>3</b>	<b>4</b>	<b>5</b>	<b>6</b>
631	579 060,38	2 220 338,59	Картометрический метод	1,00	—
632	579 085,61	2 220 337,47		1,00	
633	579 113,92	2 220 338,46		1,00	
634	579 113,06	2 220 344,15		1,00	
635	579 106,08	2 220 390,76		1,00	
636	579 096,44	2 220 436,80		1,00	
637	579 089,27	2 220 466,29		1,00	
638	579 074,14	2 220 523,44		1,00	
639	579 068,11	2 220 539,11		1,00	
640	579 061,98	2 220 550,44		1,00	
641	579 046,21	2 220 591,41		1,00	
642	579 030,21	2 220 632,95		1,00	
643	578 998,88	2 220 633,32		1,00	
644	578 868,53	2 220 634,69		1,00	
645	578 868,06	2 220 625,82		1,00	
646	578 867,91	2 220 583,03		1,00	
647	578 868,03	2 220 537,20		1,00	
648	578 867,96	2 220 487,71		1,00	
649	578 867,96	2 220 458,22		1,00	
650	578 876,34	2 220 453,14		1,00	
651	578 874,93	2 220 409,08		1,00	
652	578 872,23	2 220 308,93		1,00	
653	578 853,93	2 220 307,79		1,00	
654	578 853,52	2 220 213,17		1,00	
655	578 852,93	2 220 131,52		1,00	
656	578 854,78	2 220 109,19		1,00	
657	578 856,32	2 220 042,60		1,00	
658	578 899,20	2 220 042,26		1,00	
659	578 917,74	2 220 041,74		1,00	
660	578 917,17	2 219 994,41		1,00	
661	578 923,19	2 219 968,48		1,00	
662	578 914,87	2 219 969,01		1,00	
663	578 912,28	2 219 973,31		1,00	
664	578 912,04	2 219 976,69		1,00	
665	578 910,67	2 219 985,86		1,00	
666	578 900,01	2 219 985,79		1,00	
667	578 892,48	2 219 985,59		1,00	
668	578 887,75	2 219 985,31		1,00	
669	578 887,90	2 219 967,95		1,00	
670	578 864,28	2 219 967,96		1,00	
671	578 864,26	2 219 933,42		1,00	
672	578 943,08	2 219 933,17	1,00		
673	579 008,53	2 219 933,14	1,00		
674	579 064,87	2 219 933,09	1,00		
675	579 104,33	2 219 933,06	1,00		
676	579 136,15	2 219 932,96	1,00		
677	579 139,95	2 219 933,12	1,00		
678	579 143,94	2 219 936,33	1,00		
679	579 146,28	2 219 939,76	1,00		
680	579 137,71	2 220 050,63	1,00		
681	579 128,66	2 220 167,70	1,00		
682	579 128,32	2 220 171,79	1,00		
619	579 123,28	2 220 232,83	1,00		
<b>Часть № 8</b>					
683	577 773,94	2 221 692,81	Картометрический метод	1,00	—

**Раздел 2**

**Сведения о местоположении границ объекта**

<b>1</b>	<b>2</b>	<b>3</b>	<b>4</b>	<b>5</b>	<b>6</b>
684	577 778,69	2 221 694,78	Картометрический метод	1,00	—
685	577 793,79	2 221 689,73		1,00	
686	577 809,39	2 221 740,18		1,00	
687	577 790,62	2 221 759,70		1,00	
688	577 782,67	2 221 759,43		1,00	
689	577 785,74	2 221 796,23		1,00	
690	577 772,55	2 221 807,10		1,00	
691	577 760,45	2 221 816,92		1,00	
692	577 661,24	2 221 897,47		1,00	
693	577 653,03	2 221 904,14		1,00	
694	577 550,58	2 221 987,31		1,00	
695	577 457,86	2 221 989,81		1,00	
696	577 453,07	2 221 987,26		1,00	
697	577 378,43	2 221 947,45		1,00	
698	577 275,98	2 221 892,81		1,00	
699	577 351,33	2 221 753,57		1,00	
700	577 374,67	2 221 712,22		1,00	
701	577 377,94	2 221 706,43		1,00	
702	577 433,36	2 221 736,07		1,00	
703	577 431,81	2 221 749,80		1,00	
704	577 456,73	2 221 743,52		1,00	
705	577 461,49	2 221 729,70		1,00	
706	577 474,67	2 221 719,33		1,00	
707	577 501,65	2 221 718,63		1,00	
708	577 502,12	2 221 722,41		1,00	
709	577 505,72	2 221 721,67		1,00	
710	577 506,11	2 221 714,98		1,00	
711	577 506,46	2 221 687,59		1,00	
712	577 506,77	2 221 673,86		1,00	
713	577 505,89	2 221 656,11		1,00	
714	577 502,35	2 221 656,38		1,00	
715	577 499,68	2 221 582,13		1,00	
716	577 534,48	2 221 547,88		1,00	
717	577 552,24	2 221 530,32		1,00	
718	577 573,13	2 221 509,66	1,00		
719	577 602,16	2 221 538,73	1,00		
720	577 648,19	2 221 570,77	1,00		
721	577 679,97	2 221 602,01	1,00		
722	577 685,77	2 221 608,28	1,00		
723	577 702,57	2 221 625,14	1,00		
724	577 711,92	2 221 634,90	1,00		
725	577 760,75	2 221 685,85	1,00		
726	577 767,61	2 221 686,64	1,00		
683	577 773,94	2 221 692,81	1,00		
<b>Часть № 9</b>					
727	576 809,98	2 221 467,10	Картометрический метод	1,00	—
728	576 851,64	2 221 484,98		1,00	
729	576 890,04	2 221 881,02		1,00	
730	576 826,11	2 221 899,49		1,00	
731	576 729,78	2 221 953,57		1,00	
732	576 572,26	2 222 033,99		1,00	
733	576 500,54	2 222 028,95		1,00	
734	576 437,45	2 222 020,80		1,00	
735	576 453,18	2 221 993,08		1,00	
736	576 772,67	2 221 531,48		1,00	



**Раздел 2**

Сведения о местоположении границ объекта					
1	2	3	4	5	6
737	576 790,70	2 221 504,19	Картометрический метод	1,00	—
727	576 809,98	2 221 467,10		1,00	
<b>Часть № 10</b>					
738	575 866,34	2 220 770,30	Картометрический метод	1,00	—
739	575 854,41	2 220 752,16		1,00	
740	575 777,87	2 220 636,77		1,00	
741	575 746,42	2 220 589,36		1,00	
742	575 725,11	2 220 557,25		1,00	
743	575 704,85	2 220 526,69		1,00	
744	575 685,76	2 220 497,90		1,00	
745	575 620,75	2 220 399,90		1,00	
746	575 705,36	2 220 343,78		1,00	
747	575 775,00	2 220 297,59		1,00	
748	575 855,07	2 220 244,48		1,00	
749	575 929,19	2 220 357,37		1,00	
750	575 928,68	2 220 378,27		1,00	
751	575 927,99	2 220 406,10		1,00	
752	575 931,84	2 220 412,81		1,00	
753	575 978,11	2 220 493,40		1,00	
754	575 978,20	2 220 498,96		1,00	
755	575 978,77	2 220 534,27		1,00	
756	576 064,67	2 220 662,53		1,00	
757	576 090,98	2 220 701,55		1,00	
758	576 073,19	2 220 699,91		1,00	
759	576 043,21	2 220 699,25		1,00	
760	576 002,90	2 220 702,34		1,00	
761	575 994,30	2 220 703,64		1,00	
762	575 973,52	2 220 711,74		1,00	
763	575 955,23	2 220 718,89		1,00	
764	575 894,58	2 220 754,04	1,00		
738	575 866,34	2 220 770,30	1,00		
<b>Часть № 11</b>					
765	576 222,76	2 220 731,73	Картометрический метод	1,00	—
808	576 261,30	2 220 740,60		1,00	
807	576 267,09	2 220 736,75		1,00	
806	576 354,79	2 220 678,58		1,00	
805	576 370,58	2 220 668,11		1,00	
804	576 319,74	2 220 611,83		1,00	
803	576 284,09	2 220 571,06		1,00	
802	576 265,95	2 220 566,38		1,00	
801	576 256,96	2 220 564,07		1,00	
800	576 226,52	2 220 585,39		1,00	
799	576 191,91	2 220 533,67		1,00	
798	576 195,29	2 220 531,17		1,00	
797	576 223,01	2 220 512,86		1,00	
796	576 184,66	2 220 454,98		1,00	
795	576 145,07	2 220 394,52		1,00	
794	576 133,15	2 220 377,41		1,00	
793	576 117,73	2 220 333,90		1,00	
792	576 093,96	2 220 270,76		1,00	
791	576 075,65	2 220 221,60		1,00	
790	576 067,00	2 220 217,11		1,00	
789	576 060,55	2 220 222,18		1,00	
788	576 053,06	2 220 227,46		1,00	
787	576 014,32	2 220 169,99		1,00	

**Раздел 2**

**Сведения о местоположении границ объекта**

1	2	3	4	5	6
786	575 982,30	2 220 180,52	Картометрический метод	1,00	—
785	575 919,17	2 220 201,95		1,00	
784	575 917,86	2 220 202,83		1,00	
783	575 920,59	2 220 207,24		1,00	
782	575 943,74	2 220 244,55		1,00	
781	575 928,87	2 220 253,84		1,00	
780	575 930,03	2 220 258,31		1,00	
779	575 910,50	2 220 270,91		1,00	
778	575 891,27	2 220 283,32		1,00	
777	575 937,35	2 220 353,39		1,00	
776	575 937,98	2 220 354,33		1,00	
775	575 937,56	2 220 379,02		1,00	
774	575 936,64	2 220 406,49		1,00	
773	575 983,88	2 220 491,24		1,00	
772	575 987,49	2 220 502,37		1,00	
771	575 987,90	2 220 531,49		1,00	
770	575 992,36	2 220 538,03		1,00	
769	576 025,57	2 220 587,60		1,00	
768	576 104,78	2 220 706,23		1,00	
767	576 117,50	2 220 707,51		1,00	
766	576 178,40	2 220 721,53	1,00		
765	576 222,76	2 220 731,73	1,00		
<b>Вырез 1 из 1</b>					
810	576 159,08	2 220 565,26	Картометрический метод	1,00	—
811	576 130,46	2 220 583,67		1,00	
812	576 125,60	2 220 584,42		1,00	
813	576 120,38	2 220 584,32		1,00	
814	576 107,28	2 220 565,31		1,00	
815	576 094,94	2 220 559,13		1,00	
816	576 083,17	2 220 559,31		1,00	
817	576 078,98	2 220 559,33		1,00	
818	576 064,31	2 220 557,20		1,00	
819	576 056,55	2 220 556,25		1,00	
820	576 038,46	2 220 529,23		1,00	
821	576 038,02	2 220 512,61		1,00	
822	576 036,78	2 220 468,76		1,00	
823	576 038,70	2 220 467,59		1,00	
824	576 038,18	2 220 466,46		1,00	
825	576 045,23	2 220 462,27		1,00	
826	576 037,63	2 220 450,97		1,00	
827	576 104,22	2 220 408,12		1,00	
828	576 110,62	2 220 417,79		1,00	
829	576 117,66	2 220 412,97		1,00	
830	576 157,33	2 220 473,35	1,00		
831	576 181,45	2 220 510,39	1,00		
832	576 140,49	2 220 536,98	1,00		
810	576 159,08	2 220 565,26	1,00		
<b>Часть № 12</b>					
833	576 170,61	2 221 053,02	Картометрический метод	1,00	—
834	576 195,09	2 221 109,72		1,00	
835	576 214,11	2 221 101,51		1,00	
836	576 287,07	2 221 070,02		1,00	
837	576 328,83	2 221 167,16		1,00	
838	576 332,54	2 221 175,77		1,00	
839	576 349,86	2 221 216,05		1,00	

**Раздел 2**

**Сведения о местоположении границ объекта**

1	2	3	4	5	6
840	576 287,71	2 221 248,20	Картометрический метод	1,00	—
841	576 139,18	2 221 240,69		1,00	
842	576 135,82	2 221 224,27		1,00	
843	576 106,12	2 221 148,12		1,00	
844	576 102,38	2 221 138,44		1,00	
845	576 083,70	2 221 104,34		1,00	
846	576 077,58	2 221 093,17		1,00	
847	576 032,63	2 221 011,27		1,00	
848	575 978,90	2 220 922,66		1,00	
849	575 962,23	2 220 897,76		1,00	
850	575 916,71	2 220 829,76		1,00	
851	575 890,71	2 220 790,92		1,00	
852	575 968,26	2 220 746,00		1,00	
853	575 974,98	2 220 743,37		1,00	
854	576 002,10	2 220 732,76		1,00	
855	576 074,38	2 220 728,37		1,00	
856	576 147,38	2 220 745,15		1,00	
857	576 156,09	2 220 765,42		1,00	
858	576 212,00	2 220 895,45		1,00	
859	576 216,99	2 220 907,05		1,00	
860	576 262,67	2 221 013,28	1,00		
861	576 189,64	2 221 044,81	1,00		
833	576 170,61	2 221 053,02	1,00		
<b>Часть № 13</b>					
862	576 160,27	2 221 849,58	Картометрический метод	1,00	—
863	576 198,46	2 221 889,28		1,00	
864	576 198,68	2 221 889,50		1,00	
865	576 198,91	2 221 889,70		1,00	
866	576 249,83	2 221 936,47		1,00	
867	576 249,93	2 221 936,56		1,00	
868	576 250,02	2 221 936,65		1,00	
869	576 250,12	2 221 936,74		1,00	
870	576 311,88	2 221 989,97		1,00	
871	576 344,25	2 222 006,96		1,00	
872	576 359,86	2 222 012,25		1,00	
873	576 060,05	2 222 330,18		1,00	
874	575 889,56	2 222 175,85		1,00	
875	575 871,91	2 222 153,90		1,00	
862	576 160,27	2 221 849,58		1,00	
<b>Часть № 14</b>					
876	576 505,77	2 220 824,36	Картометрический метод	1,00	—
877	576 575,39	2 220 890,95		1,00	
878	576 593,34	2 220 930,02		1,00	
879	576 595,39	2 220 944,99		1,00	
880	576 601,12	2 220 950,12		1,00	
881	576 540,98	2 221 034,49		1,00	
882	576 483,01	2 221 115,91		1,00	
883	576 470,31	2 221 125,57		1,00	
884	576 447,97	2 221 142,56		1,00	
885	576 366,63	2 221 204,42		1,00	
886	576 305,43	2 221 062,09		1,00	
887	576 348,82	2 221 043,43		1,00	
888	576 364,94	2 221 036,50		1,00	
889	576 421,54	2 221 012,16		1,00	
890	576 499,46	2 220 978,66		1,00	

**Раздел 2**

Сведения о местоположении границ объекта					
1	2	3	4	5	6
891	576 512,69	2 220 972,97	Картометрический метод	1,00	—
892	576 488,24	2 220 916,09		1,00	
893	576 449,71	2 220 932,70		1,00	
894	576 399,92	2 220 954,07		1,00	
895	576 347,85	2 220 976,46		1,00	
896	576 324,37	2 220 986,56		1,00	
897	576 280,97	2 221 005,22		1,00	
898	576 249,65	2 220 932,38		1,00	
899	576 213,60	2 220 848,53		1,00	
900	576 171,53	2 220 750,70		1,00	
901	576 271,16	2 220 773,66		1,00	
902	576 377,59	2 220 703,08		1,00	
903	576 392,33	2 220 693,44		1,00	
876	576 505,77	2 220 824,36		1,00	
Часть № 15					
904	576 540,69	2 219 904,86	Картометрический метод	1,00	—
905	576 529,43	2 219 907,56		1,00	
906	576 527,69	2 219 900,76		1,00	
907	576 517,33	2 219 903,11		1,00	
908	576 513,29	2 219 911,10		1,00	
909	576 462,20	2 219 883,91		1,00	
910	576 498,59	2 219 810,43		1,00	
911	576 566,11	2 219 674,11		1,00	
912	576 594,73	2 219 616,30		1,00	
913	576 639,93	2 219 630,67		1,00	
914	576 668,35	2 219 613,58		1,00	
915	576 672,58	2 219 599,80		1,00	
916	576 674,17	2 219 594,64		1,00	
917	576 682,01	2 219 569,16		1,00	
918	576 688,57	2 219 547,87		1,00	
919	576 728,80	2 219 560,29		1,00	
920	576 766,65	2 219 572,11		1,00	
921	576 819,84	2 219 587,99		1,00	
922	576 860,37	2 219 600,09		1,00	
923	576 905,24	2 219 615,22		1,00	
924	576 881,69	2 219 688,98		1,00	
925	576 843,38	2 219 815,37		1,00	
926	576 842,00	2 219 817,34		1,00	
927	576 818,82	2 219 850,48		1,00	
928	576 807,42	2 219 839,99		1,00	
929	576 773,70	2 219 861,93		1,00	
930	576 748,99	2 219 860,79		1,00	
931	576 724,80	2 219 867,01		1,00	
932	576 681,63	2 219 878,00		1,00	
933	576 671,86	2 219 842,46		1,00	
934	576 642,57	2 219 850,21		1,00	
935	576 617,80	2 219 856,76		1,00	
936	576 614,58	2 219 860,73		1,00	
937	576 619,15	2 219 877,81		1,00	
938	576 601,91	2 219 890,38	1,00		
939	576 545,07	2 219 903,83	1,00		
904	576 540,69	2 219 904,86	1,00		
Часть № 16					
940	577 312,44	2 221 077,16	Картометрический метод	1,00	—
941	577 356,85	2 221 035,28		1,00	

**Раздел 2**

**Сведения о местоположении границ объекта**

<b>1</b>	<b>2</b>	<b>3</b>	<b>4</b>	<b>5</b>	<b>6</b>
942	577 404,68	2 221 083,69	Картометрический метод	1,00	—
943	577 460,79	2 221 140,46		1,00	
944	577 476,16	2 221 156,09		1,00	
945	577 479,69	2 221 159,58		1,00	
946	577 446,05	2 221 190,27		1,00	
947	577 445,56	2 221 192,68		1,00	
948	577 434,83	2 221 203,98		1,00	
949	577 417,67	2 221 186,07		1,00	
950	577 396,95	2 221 205,02		1,00	
951	577 390,08	2 221 211,46		1,00	
952	577 382,48	2 221 218,60		1,00	
953	577 411,83	2 221 249,98		1,00	
954	577 379,42	2 221 283,12		1,00	
955	577 371,01	2 221 299,69		1,00	
956	577 365,40	2 221 310,72		1,00	
957	577 378,28	2 221 321,22		1,00	
958	577 381,28	2 221 320,49		1,00	
959	577 407,17	2 221 346,69		1,00	
960	577 406,65	2 221 348,17		1,00	
961	577 449,89	2 221 392,23		1,00	
962	577 463,24	2 221 398,12		1,00	
963	577 474,04	2 221 409,21		1,00	
964	577 483,08	2 221 432,71		1,00	
965	577 442,97	2 221 472,45		1,00	
966	577 416,63	2 221 451,50		1,00	
967	577 328,32	2 221 380,90		1,00	
968	577 311,38	2 221 373,52		1,00	
969	577 293,46	2 221 367,41		1,00	
970	577 293,95	2 221 354,37		1,00	
971	577 295,78	2 221 305,95		1,00	
972	577 247,05	2 221 304,17		1,00	
973	577 213,02	2 221 302,02		1,00	
974	577 212,82	2 221 292,19		1,00	
975	577 212,70	2 221 286,21		1,00	
976	577 212,36	2 221 270,10		1,00	
977	577 195,89	2 221 253,37		1,00	
978	577 136,73	2 221 255,86		1,00	
979	577 114,84	2 221 256,95		1,00	
980	577 098,58	2 221 257,82		1,00	
981	577 103,15	2 221 318,23		1,00	
982	577 115,56	2 221 317,91		1,00	
983	577 116,45	2 221 333,54		1,00	
984	577 103,92	2 221 334,04		1,00	
985	577 105,50	2 221 366,46		1,00	
986	577 111,26	2 221 369,07		1,00	
987	577 112,25	2 221 388,64		1,00	
988	577 106,73	2 221 392,08	1,00		
989	577 109,22	2 221 443,35	1,00		
990	577 129,97	2 221 442,51	1,00		
991	577 136,15	2 221 577,36	1,00		
992	577 116,70	2 221 578,25	1,00		
993	577 091,81	2 221 601,20	1,00		
994	577 079,67	2 221 601,96	1,00		
995	577 078,24	2 221 580,01	1,00		
996	577 076,93	2 221 560,00	1,00		

**Раздел 2**

**Сведения о местоположении границ объекта**

1	2	3	4	5	6
997	577 070,50	2 221 444,84	Картометрический метод	1,00	—
998	577 070,79	2 221 444,83		1,00	
999	577 064,28	2 221 322,68		1,00	
1000	577 063,94	2 221 319,25		1,00	
1001	577 060,35	2 221 249,68		1,00	
1002	577 092,61	2 221 249,68		1,00	
1003	577 092,91	2 221 255,80		1,00	
1004	577 110,96	2 221 254,83		1,00	
1005	577 110,71	2 221 250,96		1,00	
1006	577 096,69	2 221 251,76		1,00	
1007	577 096,42	2 221 245,68		1,00	
1008	577 060,14	2 221 245,70		1,00	
1009	577 059,90	2 221 240,95		1,00	
1010	577 056,88	2 221 182,57		1,00	
1011	577 074,85	2 221 181,36		1,00	
1012	577 117,40	2 221 178,50		1,00	
1013	577 121,78	2 221 198,37		1,00	
1014	577 177,66	2 221 195,56		1,00	
1015	577 182,39	2 221 195,33		1,00	
1016	577 235,97	2 221 203,80		1,00	
1017	577 236,33	2 221 188,02		1,00	
1018	577 227,58	2 221 186,80		1,00	
1019	577 228,73	2 221 169,70		1,00	
1020	577 236,48	2 221 166,33		1,00	
1021	577 236,45	2 221 147,46		1,00	
1022	577 233,07	2 221 134,67		1,00	
1023	577 183,98	2 221 087,16		1,00	
1024	577 185,42	2 221 084,48		1,00	
1025	577 190,25	2 221 079,26		1,00	
1026	577 208,34	2 221 063,19		1,00	
1027	577 222,14	2 221 057,83		1,00	
1028	577 234,99	2 221 046,29		1,00	
1029	577 246,74	2 221 057,28		1,00	
1030	577 261,38	2 221 042,47		1,00	
1031	577 262,97	2 221 044,10	1,00		
1032	577 297,25	2 221 079,40	1,00		
1033	577 306,71	2 221 071,34	1,00		
940	577 312,44	2 221 077,16	1,00		
<b>Часть № 17</b>					
1034	577 470,05	2 220 636,18	Картометрический метод	1,00	—
1079	577 604,14	2 220 638,04		1,00	
1078	577 714,51	2 220 637,33		1,00	
1077	577 714,46	2 220 580,69		1,00	
1076	577 661,85	2 220 530,14		1,00	
1075	577 666,73	2 220 524,86		1,00	
1074	577 680,53	2 220 509,96		1,00	
1073	577 652,99	2 220 488,63		1,00	
1072	577 654,58	2 220 477,90		1,00	
1071	577 672,12	2 220 467,74		1,00	
1070	577 694,21	2 220 439,55		1,00	
1069	577 737,19	2 220 392,91		1,00	
1068	577 740,86	2 220 388,94		1,00	
1067	577 737,39	2 220 385,46		1,00	
1066	577 715,33	2 220 364,77		1,00	
1065	577 683,08	2 220 360,07		1,00	

**Раздел 2**

**Сведения о местоположении границ объекта**

1	2	3	4	5	6
1064	577 670,26	2 220 358,68	Картометрический метод	1,00	—
1063	577 707,23	2 220 311,07		1,00	
1062	577 705,00	2 220 309,00		1,00	
1061	577 705,98	2 220 307,68		1,00	
1060	577 687,57	2 220 291,04		1,00	
1059	577 683,15	2 220 288,01		1,00	
1058	577 678,73	2 220 296,54		1,00	
1057	577 671,38	2 220 292,49		1,00	
1056	577 646,39	2 220 338,65		1,00	
1055	577 644,55	2 220 347,36		1,00	
1054	577 611,96	2 220 376,81		1,00	
1053	577 547,36	2 220 414,29		1,00	
1052	577 543,01	2 220 416,81		1,00	
1051	577 509,96	2 220 427,60		1,00	
1050	577 481,04	2 220 433,23		1,00	
1049	577 463,12	2 220 434,92		1,00	
1048	577 317,92	2 220 436,91		1,00	
1047	577 306,58	2 220 445,98		1,00	
1046	577 307,04	2 220 569,65		1,00	
1045	577 307,40	2 220 569,62		1,00	
1044	577 310,28	2 220 569,39		1,00	
1043	577 313,76	2 220 569,13		1,00	
1042	577 315,57	2 220 569,00		1,00	
1041	577 379,70	2 220 564,03		1,00	
1040	577 381,41	2 220 563,91		1,00	
1039	577 381,23	2 220 571,69		1,00	
1038	577 380,57	2 220 598,95		1,00	
1037	577 371,48	2 220 598,74	1,00		
1036	577 374,48	2 220 635,40	1,00		
1035	577 374,64	2 220 637,40	1,00		
1034	577 470,05	2 220 636,18	1,00		
<b>Вырез 1 из 1</b>					
1081	577 636,55	2 220 512,70	Картометрический метод	1,00	—
1082	577 636,34	2 220 519,02		1,00	
1083	577 637,59	2 220 520,09		1,00	
1084	577 636,49	2 220 521,27		1,00	
1085	577 636,53	2 220 525,38		1,00	
1086	577 637,12	2 220 525,45		1,00	
1087	577 637,30	2 220 532,11		1,00	
1088	577 637,39	2 220 534,12		1,00	
1089	577 636,50	2 220 534,14		1,00	
1090	577 636,60	2 220 539,01		1,00	
1091	577 637,73	2 220 540,39		1,00	
1092	577 636,41	2 220 541,27		1,00	
1093	577 636,51	2 220 564,39		1,00	
1094	577 637,17	2 220 564,91		1,00	
1095	577 637,91	2 220 565,48		1,00	
1096	577 637,21	2 220 566,06		1,00	
1097	577 636,45	2 220 566,67		1,00	
1098	577 636,52	2 220 579,61		1,00	
1099	577 602,99	2 220 580,28		1,00	
1100	577 602,13	2 220 580,32		1,00	
1101	577 599,26	2 220 580,36	1,00		
1102	577 596,76	2 220 581,85	1,00		
1103	577 596,20	2 220 582,17	1,00		

## Раздел 2

## Сведения о местоположении границ объекта

1	2	3	4	5	6
1104	577 564,36	2 220 582,53	Картометрический метод	1,00	—
1105	577 560,29	2 220 582,58		1,00	
1106	577 494,41	2 220 583,32		1,00	
1107	577 494,44	2 220 579,39		1,00	
1108	577 481,95	2 220 578,88		1,00	
1109	577 477,59	2 220 571,45		1,00	
1110	577 477,09	2 220 564,25		1,00	
1111	577 476,56	2 220 564,19		1,00	
1112	577 476,25	2 220 555,77		1,00	
1113	577 476,70	2 220 555,52		1,00	
1114	577 476,45	2 220 546,92		1,00	
1115	577 476,36	2 220 543,86		1,00	
1116	577 475,95	2 220 538,97		1,00	
1117	577 474,95	2 220 537,87		1,00	
1118	577 473,67	2 220 527,19		1,00	
1119	577 485,78	2 220 526,72		1,00	
1120	577 485,68	2 220 510,73		1,00	
1121	577 485,65	2 220 506,71		1,00	
1122	577 485,63	2 220 503,41		1,00	
1123	577 519,21	2 220 501,55		1,00	
1124	577 519,48	2 220 504,77		1,00	
1125	577 525,38	2 220 504,25		1,00	
1126	577 525,46	2 220 505,52		1,00	
1127	577 534,93	2 220 505,39		1,00	
1128	577 537,55	2 220 503,21		1,00	
1129	577 541,70	2 220 502,53		1,00	
1130	577 544,61	2 220 505,44		1,00	
1131	577 560,61	2 220 504,58		1,00	
1132	577 562,93	2 220 506,78		1,00	
1133	577 565,15	2 220 508,89		1,00	
1134	577 568,31	2 220 511,88		1,00	
1135	577 583,83	2 220 511,13		1,00	
1136	577 584,74	2 220 512,17		1,00	
1137	577 605,11	2 220 510,95	1,00		
1138	577 606,57	2 220 512,17	1,00		
1139	577 628,08	2 220 512,50	1,00		
1140	577 629,65	2 220 511,57	1,00		
1141	577 630,59	2 220 512,81	1,00		
1081	577 636,55	2 220 512,70	1,00		
Часть № 18					
1142	575 770,33	2 222 054,78	Картометрический метод	1,00	—
1143	576 020,33	2 221 711,37		1,00	
1144	576 075,37	2 221 750,00		1,00	
1145	576 147,82	2 221 827,38		1,00	
1146	575 859,56	2 222 136,29		1,00	
1142	575 770,33	2 222 054,78		1,00	
Часть № 19					
1147	578 685,19	2 220 273,95	Картометрический метод	1,00	—
1148	578 684,91	2 220 230,53		1,00	
1149	578 684,61	2 220 182,65		1,00	
1150	578 684,36	2 220 142,58		1,00	
1151	578 739,31	2 220 141,65		1,00	
1152	578 739,52	2 220 158,17		1,00	
1153	578 746,55	2 220 158,62		1,00	
1154	578 746,45	2 220 190,12		1,00	



**Раздел 2**

**Сведения о местоположении границ объекта**

1	2	3	4	5	6
1155	578 739,36	2 220 189,84	Картометрический метод	1,00	—
1156	578 739,35	2 220 206,51		1,00	
1157	578 739,32	2 220 272,81		1,00	
1158	578 782,97	2 220 272,19		1,00	
1159	578 818,05	2 220 235,26		1,00	
1160	578 840,12	2 220 224,95		1,00	
1161	578 847,86	2 220 224,60		1,00	
1162	578 848,49	2 220 316,32		1,00	
1163	578 853,85	2 220 321,39		1,00	
1164	578 860,60	2 220 327,77		1,00	
1165	578 862,80	2 220 385,88		1,00	
1166	578 864,31	2 220 425,84		1,00	
1167	578 850,30	2 220 427,05		1,00	
1168	578 847,43	2 220 533,38		1,00	
1169	578 862,22	2 220 533,22		1,00	
1170	578 862,69	2 220 583,89		1,00	
1171	578 816,99	2 220 583,71		1,00	
1172	578 790,64	2 220 583,63		1,00	
1173	578 791,44	2 220 557,05		1,00	
1174	578 798,75	2 220 554,05		1,00	
1175	578 798,90	2 220 546,76		1,00	
1176	578 799,37	2 220 546,78		1,00	
1177	578 799,17	2 220 533,67		1,00	
1178	578 754,32	2 220 534,06		1,00	
1179	578 686,79	2 220 534,63		1,00	
1180	578 684,11	2 220 431,43		1,00	
1181	578 686,25	2 220 432,31		1,00	
1182	578 685,86	2 220 370,23	1,00		
1183	578 685,40	2 220 322,79	1,00		
1184	578 685,22	2 220 295,43	1,00		
1147	578 685,19	2 220 273,95	1,00		
<b>Часть № 20</b>					
1185	577 469,94	2 220 913,21	Картометрический метод	1,00	—
1186	577 453,99	2 220 928,04		1,00	
1187	577 445,38	2 220 919,47		1,00	
1188	577 441,12	2 220 914,51		1,00	
1189	577 439,40	2 220 912,41		1,00	
1190	577 430,22	2 220 916,70		1,00	
1191	577 407,19	2 220 893,73		1,00	
1192	577 394,71	2 220 881,47		1,00	
1193	577 383,91	2 220 882,67		1,00	
1194	577 381,83	2 220 882,90		1,00	
1195	577 354,25	2 220 880,98		1,00	
1196	577 339,88	2 220 882,44		1,00	
1197	577 308,79	2 220 881,71		1,00	
1198	577 305,52	2 220 703,01		1,00	
1199	577 365,52	2 220 702,50		1,00	
1200	577 472,77	2 220 701,60		1,00	
1201	577 600,19	2 220 700,54		1,00	
1202	577 706,90	2 220 696,12		1,00	
1203	577 672,00	2 220 725,40		1,00	
1204	577 655,93	2 220 740,33		1,00	
1205	577 635,44	2 220 760,26	1,00		
1206	577 594,41	2 220 799,71	1,00		
1207	577 501,53	2 220 883,73	1,00		

**Раздел 2**

Сведения о местоположении границ объекта					
1	2	3	4	5	6
1185	577 469,94	2 220 913,21	Картометрический метод	1,00	—
<b>Часть № 21</b>					
1208	577 918,97	2 221 061,29	Картометрический метод	1,00	—
1250	577 927,84	2 221 070,57		1,00	
1249	577 946,39	2 221 089,50		1,00	
1248	577 992,77	2 221 043,29		1,00	
1247	578 016,15	2 221 020,13		1,00	
1246	578 087,62	2 220 949,40		1,00	
1245	578 107,00	2 220 931,35		1,00	
1244	578 082,95	2 220 906,16		1,00	
1243	578 063,81	2 220 925,18		1,00	
1242	578 056,38	2 220 932,58		1,00	
1241	578 054,81	2 220 931,39		1,00	
1240	578 045,40	2 220 940,30		1,00	
1239	578 026,98	2 220 922,43		1,00	
1238	577 990,29	2 220 886,93		1,00	
1237	577 993,78	2 220 883,16		1,00	
1236	578 004,37	2 220 871,75		1,00	
1235	578 025,73	2 220 848,71		1,00	
1234	577 969,39	2 220 792,15		1,00	
1233	577 968,43	2 220 793,11		1,00	
1232	577 966,54	2 220 791,30		1,00	
1231	577 967,55	2 220 790,29		1,00	
1230	577 965,44	2 220 788,17		1,00	
1229	577 951,02	2 220 773,70		1,00	
1228	577 939,53	2 220 785,31		1,00	
1227	577 936,83	2 220 788,04		1,00	
1226	577 923,84	2 220 801,16		1,00	
1225	577 910,59	2 220 814,55		1,00	
1224	577 868,52	2 220 857,03		1,00	
1223	577 859,45	2 220 866,17		1,00	
1222	577 858,40	2 220 867,23		1,00	
1221	577 853,34	2 220 872,24	1,00		
1220	577 851,81	2 220 873,55	1,00		
1219	577 845,53	2 220 866,51	1,00		
1218	577 807,81	2 220 902,34	1,00		
1217	577 750,02	2 220 957,10	1,00		
1216	577 803,10	2 221 010,23	1,00		
1215	577 838,63	2 221 047,82	1,00		
1214	577 843,06	2 221 044,14	1,00		
1213	577 876,45	2 221 011,07	1,00		
1212	577 884,31	2 221 019,62	1,00		
1211	577 889,45	2 221 025,25	1,00		
1210	577 918,98	2 221 055,82	1,00		
1209	577 917,52	2 221 059,79	1,00		
1208	577 918,97	2 221 061,29	1,00		
<b>Вырез 1 из 1</b>					
1252	577 913,92	2 220 924,77	Картометрический метод	1,00	—
1253	577 866,89	2 220 876,51		1,00	
1254	577 868,05	2 220 875,16		1,00	
1255	577 873,90	2 220 868,06		1,00	
1256	577 875,62	2 220 869,87		1,00	
1257	577 878,36	2 220 867,63		1,00	
1258	577 891,59	2 220 855,77		1,00	
1259	577 909,32	2 220 873,26		1,00	

**Раздел 2**

**Сведения о местоположении границ объекта**

1	2	3	4	5	6
1260	577 923,43	2 220 887,30	Картометрический метод	1,00	—
1261	577 937,44	2 220 901,53		1,00	
1262	577 952,19	2 220 915,81		1,00	
1263	577 929,78	2 220 937,45		1,00	
1264	577 928,21	2 220 938,75		1,00	
1265	577 916,27	2 220 927,14		1,00	
1252	577 913,92	2 220 924,77		1,00	
<b>Часть № 22</b>					
1266	577 974,23	2 220 777,36	Картометрический метод	1,00	—
1267	577 964,04	2 220 767,22		1,00	
1268	577 931,64	2 220 731,57		1,00	
1269	577 898,46	2 220 698,13		1,00	
1270	577 963,68	2 220 697,56		1,00	
1271	578 070,16	2 220 695,65		1,00	
1272	578 070,15	2 220 688,03		1,00	
1273	578 127,74	2 220 687,17		1,00	
1274	578 127,77	2 220 695,54		1,00	
1275	578 236,96	2 220 694,25		1,00	
1276	578 268,37	2 220 693,76		1,00	
1277	578 267,79	2 220 686,18		1,00	
1278	578 294,36	2 220 686,13		1,00	
1279	578 317,65	2 220 686,14		1,00	
1280	578 326,13	2 220 686,19		1,00	
1281	578 330,09	2 220 687,07		1,00	
1282	578 333,61	2 220 689,87		1,00	
1283	578 335,68	2 220 693,22		1,00	
1284	578 336,87	2 220 696,39		1,00	
1285	578 337,01	2 220 699,81		1,00	
1286	578 336,55	2 220 701,64		1,00	
1287	578 327,98	2 220 710,51		1,00	
1288	578 301,96	2 220 737,53		1,00	
1289	578 286,17	2 220 754,04		1,00	
1290	578 274,39	2 220 765,69		1,00	
1291	578 204,81	2 220 834,66		1,00	
1292	578 118,79	2 220 919,59	1,00		
1293	578 037,66	2 220 839,09	1,00		
1294	578 034,09	2 220 835,71	1,00		
1266	577 974,23	2 220 777,36	1,00		
<b>Часть № 23</b>					
1295	577 535,69	2 220 133,07	Картометрический метод	1,00	—
1296	577 583,02	2 220 125,06		1,00	
1297	577 594,44	2 220 092,92		1,00	
1298	577 622,29	2 220 090,82		1,00	
1299	577 630,53	2 220 090,70		1,00	
1300	577 623,85	2 220 112,64		1,00	
1301	577 621,61	2 220 119,98		1,00	
1302	577 617,20	2 220 134,47		1,00	
1303	577 614,27	2 220 182,40		1,00	
1304	577 637,33	2 220 192,92		1,00	
1305	577 630,37	2 220 210,56		1,00	
1306	577 641,53	2 220 216,40		1,00	
1307	577 669,69	2 220 226,00		1,00	
1308	577 657,98	2 220 261,17		1,00	
1309	577 650,83	2 220 279,16		1,00	
1310	577 639,78	2 220 297,95		1,00	

**Раздел 2**

**Сведения о местоположении границ объекта**

1	2	3	4	5	6
1311	577 625,04	2 220 293,22	Картометрический метод	1,00	—
1312	577 619,56	2 220 297,36		1,00	
1313	577 573,19	2 220 332,53		1,00	
1314	577 559,22	2 220 332,07		1,00	
1315	577 510,65	2 220 318,84		1,00	
1316	577 507,09	2 220 318,00		1,00	
1317	577 509,08	2 220 310,36		1,00	
1318	577 414,67	2 220 290,95		1,00	
1319	577 366,22	2 220 289,93		1,00	
1320	577 361,87	2 220 290,26		1,00	
1321	577 318,56	2 220 289,70		1,00	
1322	577 316,00	2 220 205,80		1,00	
1323	577 316,10	2 220 175,69		1,00	
1324	577 419,55	2 220 175,44		1,00	
1325	577 439,43	2 220 148,11		1,00	
1326	577 526,19	2 220 145,21		1,00	
1327	577 534,84	2 220 151,18		1,00	
1295	577 535,69	2 220 133,07		1,00	
<b>Часть № 24</b>					
1328	577 967,25	2 220 634,12	Картометрический метод	1,00	—
1329	577 967,05	2 220 591,68		1,00	
1330	577 978,91	2 220 582,48		1,00	
1331	578 075,55	2 220 582,22		1,00	
1332	578 100,87	2 220 581,22		1,00	
1333	578 104,06	2 220 562,08		1,00	
1334	578 147,59	2 220 561,18		1,00	
1335	578 147,92	2 220 546,58		1,00	
1336	578 177,61	2 220 546,37		1,00	
1337	578 176,07	2 220 510,55		1,00	
1338	578 155,47	2 220 503,51		1,00	
1339	578 106,34	2 220 506,27		1,00	
1340	578 100,48	2 220 503,09		1,00	
1341	578 085,77	2 220 497,60		1,00	
1342	578 074,74	2 220 482,96		1,00	
1343	578 068,41	2 220 483,62		1,00	
1344	578 050,04	2 220 468,45		1,00	
1345	578 050,45	2 220 468,13		1,00	
1346	578 048,15	2 220 464,70		1,00	
1347	578 045,92	2 220 462,63		1,00	
1348	578 038,47	2 220 455,64		1,00	
1349	578 034,54	2 220 451,96		1,00	
1350	578 021,75	2 220 439,34		1,00	
1351	578 011,96	2 220 429,34		1,00	
1352	578 002,20	2 220 434,34		1,00	
1353	577 986,40	2 220 418,23		1,00	
1354	577 969,35	2 220 400,83		1,00	
1355	577 969,61	2 220 383,65		1,00	
1356	577 973,18	2 220 375,00		1,00	
1357	577 989,11	2 220 341,76		1,00	
1358	578 025,02	2 220 358,97		1,00	
1359	578 053,32	2 220 373,78		1,00	
1360	578 090,50	2 220 394,43		1,00	
1361	578 136,73	2 220 423,41		1,00	
1362	578 175,78	2 220 442,40	1,00		
1363	578 255,81	2 220 481,25	1,00		

**Раздел 2**

**Сведения о местоположении границ объекта**

<b>1</b>	<b>2</b>	<b>3</b>	<b>4</b>	<b>5</b>	<b>6</b>
1364	578 276,54	2 220 491,31	Картометрический метод	1,00	—
1365	578 298,08	2 220 504,17		1,00	
1366	578 310,67	2 220 511,95		1,00	
1367	578 273,61	2 220 549,17		1,00	
1368	578 268,22	2 220 554,21		1,00	
1369	578 264,62	2 220 558,06		1,00	
1370	578 261,80	2 220 560,95		1,00	
1371	578 237,07	2 220 589,83		1,00	
1372	578 242,96	2 220 593,51		1,00	
1373	578 256,11	2 220 596,85		1,00	
1374	578 296,02	2 220 597,91		1,00	
1375	578 307,50	2 220 611,79		1,00	
1376	578 306,41	2 220 631,19		1,00	
1377	578 235,87	2 220 633,75		1,00	
1378	578 131,87	2 220 632,48		1,00	
1379	578 073,09	2 220 632,86		1,00	
1328	577 967,25	2 220 634,12		1,00	
<b>Часть № 25</b>					
1380	576 920,04	2 219 894,29	Картометрический метод	1,00	—
1381	576 893,34	2 219 890,47		1,00	
1382	576 889,51	2 219 904,74		1,00	
1383	576 864,40	2 219 865,93		1,00	
1384	576 851,06	2 219 842,10		1,00	
1385	576 856,89	2 219 833,59		1,00	
1386	576 890,10	2 219 743,46		1,00	
1387	576 908,26	2 219 681,83		1,00	
1388	576 933,03	2 219 716,65		1,00	
1389	576 969,58	2 219 695,94		1,00	
1390	576 976,60	2 219 691,29		1,00	
1391	577 006,62	2 219 691,36		1,00	
1392	577 010,85	2 219 689,90		1,00	
1393	577 002,76	2 219 716,52		1,00	
1394	577 001,07	2 219 722,09		1,00	
1395	576 998,20	2 219 731,54		1,00	
1396	576 986,39	2 219 728,14		1,00	
1397	576 980,87	2 219 748,43		1,00	
1398	577 116,53	2 219 787,84		1,00	
1399	577 139,46	2 219 828,46		1,00	
1400	577 133,44	2 219 833,36		1,00	
1401	577 137,97	2 219 832,70		1,00	
1402	577 142,47	2 219 834,97		1,00	
1403	577 145,91	2 219 836,99		1,00	
1404	577 148,19	2 219 840,31		1,00	
1405	577 149,69	2 219 845,22		1,00	
1406	577 148,82	2 219 853,62		1,00	
1407	577 143,28	2 219 852,20		1,00	
1408	577 119,90	2 219 852,85		1,00	
1409	577 115,02	2 219 868,50		1,00	
1410	577 109,97	2 219 887,00	1,00		
1411	577 103,55	2 219 912,01	1,00		
1412	577 100,41	2 219 912,63	1,00		
1413	577 095,65	2 219 927,34	1,00		
1414	577 094,78	2 219 930,04	1,00		
1415	576 962,16	2 219 895,51	1,00		
1416	576 944,35	2 219 895,44	1,00		

**Раздел 2**

<b>Сведения о местоположении границ объекта</b>					
<b>1</b>	<b>2</b>	<b>3</b>	<b>4</b>	<b>5</b>	<b>6</b>
1380	576 920,04	2 219 894,29	Картометрический метод	1,00	—
<b>Часть № 26</b>					
1417	577 284,22	2 220 407,17	Картометрический метод	1,00	—
1418	577 123,67	2 220 407,59		1,00	
1419	577 123,39	2 220 390,66		1,00	
1420	577 112,63	2 220 335,25		1,00	
1421	577 110,75	2 220 327,10		1,00	
1422	577 118,72	2 220 325,10		1,00	
1423	577 153,56	2 220 318,00		1,00	
1424	577 180,79	2 220 313,93		1,00	
1425	577 239,58	2 220 305,14		1,00	
1426	577 256,95	2 220 304,37		1,00	
1427	577 255,94	2 220 326,17		1,00	
1428	577 325,19	2 220 326,10		1,00	
1429	577 325,15	2 220 303,30		1,00	
1430	577 396,13	2 220 302,16		1,00	
1431	577 412,30	2 220 303,72		1,00	
1432	577 471,95	2 220 317,88		1,00	
1433	577 475,59	2 220 318,75		1,00	
1434	577 508,45	2 220 326,54		1,00	
1435	577 565,83	2 220 342,37		1,00	
1436	577 577,12	2 220 341,20		1,00	
1437	577 610,31	2 220 319,21		1,00	
1438	577 624,41	2 220 313,82		1,00	
1439	577 630,64	2 220 316,72		1,00	
1440	577 574,52	2 220 367,30		1,00	
1441	577 533,97	2 220 389,33	1,00		
1442	577 485,02	2 220 400,95	1,00		
1443	577 405,78	2 220 404,68	1,00		
1417	577 284,22	2 220 407,17	1,00		
<b>Часть № 27</b>					
1444	577 643,85	2 220 016,94	Картометрический метод	1,00	—
1445	577 613,97	2 220 008,05		1,00	
1446	577 595,46	2 220 000,30		1,00	
1447	577 573,78	2 219 989,22		1,00	
1448	577 572,42	2 219 987,63		1,00	
1449	577 566,90	2 219 974,07		1,00	
1450	577 567,92	2 219 968,09		1,00	
1451	577 570,16	2 219 963,43		1,00	
1452	577 570,67	2 219 962,53		1,00	
1453	577 578,81	2 219 953,57		1,00	
1454	577 595,40	2 219 958,40		1,00	
1455	577 599,14	2 219 952,30		1,00	
1456	577 611,76	2 219 955,79		1,00	
1457	577 614,90	2 219 950,34		1,00	
1458	577 609,25	2 219 925,30		1,00	
1459	577 613,42	2 219 907,59		1,00	
1460	577 617,80	2 219 877,25		1,00	
1461	577 613,60	2 219 870,98		1,00	
1462	577 614,67	2 219 867,40		1,00	
1463	577 580,58	2 219 856,13		1,00	
1464	577 571,22	2 219 859,58		1,00	
1465	577 565,59	2 219 855,86		1,00	
1466	577 565,71	2 219 841,18		1,00	
1467	577 563,59	2 219 838,37		1,00	

**Раздел 2**

**Сведения о местоположении границ объекта**

1	2	3	4	5	6
1468	577 552,83	2 219 834,69	Картометрический метод	1,00	—
1469	577 503,78	2 219 818,63		1,00	
1470	577 517,20	2 219 778,95		1,00	
1471	577 546,94	2 219 789,18		1,00	
1472	577 551,35	2 219 786,73		1,00	
1473	577 564,77	2 219 790,84		1,00	
1474	577 567,23	2 219 795,26		1,00	
1475	577 601,18	2 219 805,76		1,00	
1476	577 597,89	2 219 822,08		1,00	
1477	577 629,02	2 219 831,97		1,00	
1478	577 629,64	2 219 832,83		1,00	
1479	577 640,16	2 219 837,40		1,00	
1480	577 637,44	2 219 846,86		1,00	
1481	577 653,65	2 219 851,55		1,00	
1482	577 652,73	2 219 855,27		1,00	
1483	577 672,65	2 219 861,12		1,00	
1484	577 680,71	2 219 864,25		1,00	
1485	577 676,69	2 219 877,71		1,00	
1486	577 707,91	2 219 888,11		1,00	
1487	577 709,69	2 219 891,37		1,00	
1488	577 720,36	2 219 894,50		1,00	
1489	577 725,22	2 219 895,94		1,00	
1490	577 738,28	2 219 852,08		1,00	
1491	577 730,29	2 219 848,97		1,00	
1492	577 740,69	2 219 814,29		1,00	
1493	577 740,93	2 219 813,49		1,00	
1494	577 776,46	2 219 823,03		1,00	
1495	577 784,48	2 219 833,31		1,00	
1496	577 776,53	2 219 861,18		1,00	
1497	577 754,29	2 219 939,06		1,00	
1498	577 733,22	2 220 012,88		1,00	
1499	577 731,80	2 220 017,81		1,00	
1500	577 711,31	2 220 065,50		1,00	
1501	577 695,19	2 220 060,86		1,00	
1502	577 693,90	2 220 064,64	1,00		
1503	577 689,39	2 220 063,35	1,00		
1504	577 634,97	2 220 047,65	1,00		
1444	577 643,85	2 220 016,94	1,00		
<b>Часть № 28</b>					
1505	577 219,73	2 220 973,38	Картометрический метод	1,00	—
1506	577 210,35	2 220 964,66		1,00	
1507	577 130,80	2 220 963,54		1,00	
1508	577 112,22	2 220 963,53		1,00	
1509	577 111,64	2 220 947,72		1,00	
1510	577 111,44	2 220 897,81		1,00	
1511	577 111,59	2 220 884,33		1,00	
1512	577 111,65	2 220 841,58		1,00	
1513	577 111,67	2 220 826,31		1,00	
1514	577 123,35	2 220 826,32		1,00	
1515	577 150,30	2 220 826,86		1,00	
1516	577 159,08	2 220 827,09		1,00	
1517	577 166,16	2 220 819,28		1,00	
1518	577 179,84	2 220 810,62		1,00	
1519	577 173,79	2 220 786,58		1,00	
1520	577 173,80	2 220 781,38		1,00	

**Раздел 2**

Сведения о местоположении границ объекта					
1	2	3	4	5	6
1521	577 173,86	2 220 735,90	Картометрический метод	1,00	—
1522	577 173,90	2 220 714,92		1,00	
1523	577 173,94	2 220 692,86		1,00	
1524	577 176,84	2 220 692,30		1,00	
1525	577 199,25	2 220 691,49		1,00	
1526	577 265,76	2 220 689,90		1,00	
1527	577 266,83	2 220 743,78		1,00	
1528	577 267,77	2 220 790,60		1,00	
1529	577 268,77	2 220 840,65		1,00	
1530	577 270,93	2 220 948,44		1,00	
1531	577 219,70	2 220 947,06		1,00	
1505	577 219,73	2 220 973,38		1,00	
Часть № 29					
1532	574 895,95	2 216 892,72	Картометрический метод	1,00	—
1533	574 900,73	2 216 860,19		1,00	
1534	574 957,32	2 216 863,58		1,00	
1535	575 004,59	2 216 866,41		1,00	
1536	575 011,46	2 216 866,42		1,00	
1537	575 086,90	2 216 870,77		1,00	
1538	575 084,24	2 216 910,91		1,00	
1539	575 081,54	2 216 916,31		1,00	
1540	575 088,53	2 216 933,64		1,00	
1541	575 082,81	2 216 991,96		1,00	
1542	575 081,92	2 217 001,01		1,00	
1543	575 074,99	2 217 081,13		1,00	
1544	575 072,81	2 217 094,71		1,00	
1545	575 070,93	2 217 114,87		1,00	
1546	575 066,50	2 217 167,37		1,00	
1547	575 065,12	2 217 191,49		1,00	
1548	575 059,25	2 217 193,75		1,00	
1549	575 055,05	2 217 194,05		1,00	
1550	575 054,74	2 217 196,76		1,00	
1551	575 049,66	2 217 196,38		1,00	
1552	575 049,81	2 217 195,17		1,00	
1553	575 017,07	2 217 194,57		1,00	
1554	574 970,68	2 217 193,21		1,00	
1555	574 933,35	2 217 119,63		1,00	
1556	574 918,14	2 217 089,64		1,00	
1557	574 993,06	2 217 092,95		1,00	
1558	574 993,67	2 217 094,93		1,00	
1559	575 006,26	2 217 096,38		1,00	
1560	575 011,24	2 217 093,67		1,00	
1561	575 013,28	2 217 074,38		1,00	
1562	575 020,01	2 217 010,34		1,00	
1563	575 021,22	2 216 998,08		1,00	
1564	575 026,39	2 216 997,26		1,00	
1565	575 026,85	2 216 992,68		1,00	
1566	575 027,90	2 216 982,18		1,00	
1567	575 034,35	2 216 919,12	1,00		
1568	575 016,63	2 216 917,11	1,00		
1569	575 017,76	2 216 911,74	1,00		
1570	575 001,65	2 216 909,63	1,00		
1571	574 955,50	2 216 903,60	1,00		
1572	574 934,58	2 216 900,85	1,00		
1573	574 895,46	2 216 896,67	1,00		



**Раздел 2**

**Сведения о местоположении границ объекта**

<b>1</b>	<b>2</b>	<b>3</b>	<b>4</b>	<b>5</b>	<b>6</b>
1532	574 895,95	2 216 892,72	Картометрический метод	1,00	—
<b>Часть № 30</b>					
1574	576 347,66	2 219 214,10	Картометрический метод	1,00	—
1575	576 328,94	2 219 257,39		1,00	
1576	576 310,18	2 219 302,31		1,00	
1577	576 175,97	2 219 247,64		1,00	
1578	576 045,19	2 219 194,21		1,00	
1579	576 082,50	2 219 102,51		1,00	
1580	576 188,40	2 219 147,07		1,00	
1581	576 212,39	2 219 157,17		1,00	
1574	576 347,66	2 219 214,10		1,00	
<b>Часть № 31</b>					
1582	578 766,20	2 220 131,46	Картометрический метод	1,00	—
1583	578 710,55	2 220 131,58		1,00	
1584	578 709,07	2 220 013,41		1,00	
1585	578 726,21	2 220 013,48		1,00	
1586	578 725,65	2 219 933,86		1,00	
1587	578 776,80	2 219 933,70		1,00	
1588	578 829,54	2 219 933,53		1,00	
1589	578 858,76	2 219 933,43		1,00	
1590	578 858,49	2 220 012,76		1,00	
1591	578 857,52	2 220 014,20		1,00	
1592	578 853,84	2 220 019,64		1,00	
1593	578 846,92	2 220 021,11		1,00	
1594	578 847,24	2 220 057,38		1,00	
1595	578 847,82	2 220 082,16		1,00	
1596	578 847,68	2 220 126,32		1,00	
1597	578 846,31	2 220 128,92		1,00	
1598	578 844,70	2 220 130,14		1,00	
1599	578 842,38	2 220 130,82		1,00	
1600	578 840,57	2 220 130,87		1,00	
1601	578 820,08	2 220 130,85		1,00	
1582	578 766,20	2 220 131,46		1,00	
<b>Часть № 32</b>					
1602	575 985,08	2 218 884,75	Картометрический метод	1,00	—
1603	576 063,63	2 218 916,70		1,00	
1604	576 128,49	2 218 943,07		1,00	
1605	576 100,69	2 219 011,43		1,00	
1606	576 096,34	2 219 022,12		1,00	
1607	575 911,05	2 218 946,84		1,00	
1608	575 907,79	2 218 954,87		1,00	
1609	575 883,90	2 218 954,35		1,00	
1610	575 870,67	2 218 898,33		1,00	
1602	575 985,08	2 218 884,75			
<b>Часть № 33</b>					
1611	577 584,94	2 221 316,02	Картометрический метод	1,00	—
1612	577 548,99	2 221 348,24		1,00	
1613	577 517,81	2 221 372,35		1,00	
1614	577 421,07	2 221 276,65		1,00	
1615	577 428,83	2 221 266,96		1,00	
1616	577 431,21	2 221 263,57		1,00	
1617	577 433,52	2 221 263,07		1,00	
1618	577 448,34	2 221 248,33		1,00	
1619	577 452,50	2 221 252,36		1,00	
1620	577 474,00	2 221 231,60		1,00	

**Раздел 2**

<b>Сведения о местоположении границ объекта</b>					
<b>1</b>	<b>2</b>	<b>3</b>	<b>4</b>	<b>5</b>	<b>6</b>
1621	577 490,81	2 221 224,77	Каргометрический метод	1,00	—
1622	577 495,29	2 221 220,35		1,00	
1623	577 518,17	2 221 198,52		1,00	
1624	577 534,34	2 221 214,88		1,00	
1625	577 590,76	2 221 271,96		1,00	
1626	577 609,73	2 221 291,16		1,00	
1611	577 584,94	2 221 316,02		1,00	
<b>Часть № 34</b>					
1627	578 279,57	2 220 232,24	Каргометрический метод	1,00	—
1628	578 277,71	2 220 231,54		1,00	
1629	578 280,39	2 220 222,63		1,00	
1630	578 277,42	2 220 221,88		1,00	
1631	578 275,85	2 220 228,43		1,00	
1632	578 259,23	2 220 224,12		1,00	
1633	578 259,68	2 220 222,47		1,00	
1634	578 259,49	2 220 222,42		1,00	
1635	578 248,90	2 220 219,51		1,00	
1636	578 247,95	2 220 219,25		1,00	
1637	578 246,71	2 220 222,64		1,00	
1638	578 245,89	2 220 224,91		1,00	
1639	578 243,22	2 220 223,96		1,00	
1640	578 243,67	2 220 225,88		1,00	
1641	578 242,04	2 220 225,32		1,00	
1642	578 237,19	2 220 223,62		1,00	
1643	578 231,86	2 220 221,74		1,00	
1644	578 233,70	2 220 216,93		1,00	
1645	578 221,73	2 220 212,63		1,00	
1646	578 221,26	2 220 213,54		1,00	
1647	578 214,25	2 220 211,11		1,00	
1648	578 212,68	2 220 217,07		1,00	
1649	578 207,54	2 220 214,84		1,00	
1650	578 207,97	2 220 213,69		1,00	
1651	578 203,53	2 220 212,36		1,00	
1652	578 200,29	2 220 211,31		1,00	
1653	578 201,37	2 220 207,22		1,00	
1654	578 192,03	2 220 204,48		1,00	
1655	578 192,48	2 220 203,12		1,00	
1656	578 189,13	2 220 202,13		1,00	
1657	578 184,82	2 220 200,88		1,00	
1658	578 185,04	2 220 200,09		1,00	
1659	578 183,87	2 220 199,66		1,00	
1660	578 183,45	2 220 198,55		1,00	
1661	578 179,80	2 220 196,81		1,00	
1662	578 178,03	2 220 203,05		1,00	
1663	578 169,01	2 220 200,39		1,00	
1664	578 160,75	2 220 198,48		1,00	
1665	578 162,78	2 220 190,63		1,00	
1666	578 149,67	2 220 188,70		1,00	
1667	578 149,57	2 220 189,22		1,00	
1668	578 129,26	2 220 183,57		1,00	
1669	578 127,82	2 220 183,85		1,00	
1670	578 145,57	2 220 117,37	1,00		
1671	578 156,77	2 220 077,62	1,00		
1672	578 160,20	2 220 075,34	1,00		
1673	578 189,19	2 220 080,19	1,00		

**Раздел 2**

Сведения о местоположении границ объекта					
1	2	3	4	5	6
1674	578 236,07	2 220 088,03	Картометрический метод	1,00	—
1675	578 227,80	2 220 127,87		1,00	
1676	578 231,23	2 220 128,72		1,00	
1677	578 231,49	2 220 127,60		1,00	
1678	578 245,32	2 220 129,89		1,00	
1679	578 248,87	2 220 130,53		1,00	
1680	578 245,00	2 220 144,04		1,00	
1681	578 299,54	2 220 157,32		1,00	
1682	578 284,07	2 220 215,38		1,00	
1627	578 279,57	2 220 232,24		1,00	
<b>Часть № 35</b>					
1683	577 305,06	2 220 215,89	Картометрический метод	1,00	—
1684	577 304,77	2 220 274,55		1,00	
1685	577 297,60	2 220 274,53		1,00	
1686	577 298,73	2 220 296,33		1,00	
1687	577 258,28	2 220 296,96		1,00	
1688	577 238,05	2 220 297,51		1,00	
1689	577 223,65	2 220 299,80		1,00	
1690	577 187,20	2 220 304,97		1,00	
1691	577 176,13	2 220 308,25		1,00	
1692	577 144,72	2 220 314,45		1,00	
1693	577 144,47	2 220 293,67		1,00	
1694	577 143,04	2 220 208,12		1,00	
1695	577 175,05	2 220 208,33		1,00	
1696	577 174,95	2 220 209,86		1,00	
1697	577 174,90	2 220 220,41		1,00	
1698	577 184,78	2 220 224,11		1,00	
1699	577 184,65	2 220 219,71		1,00	
1700	577 254,33	2 220 217,54		1,00	
1701	577 278,50	2 220 216,75		1,00	
1702	577 282,95	2 220 216,61		1,00	
1683	577 305,06	2 220 215,89	1,00		
<b>Часть № 36</b>					
1703	578 330,53	2 219 187,78	Картометрический метод	1,00	—
1704	578 395,98	2 219 249,23		1,00	
1705	578 460,29	2 219 306,35		1,00	
1706	578 455,88	2 219 348,13		1,00	
1707	578 427,94	2 219 347,17		1,00	
1708	578 428,11	2 219 340,30		1,00	
1709	578 402,93	2 219 320,04		1,00	
1710	578 364,19	2 219 282,88		1,00	
1711	578 345,36	2 219 264,81		1,00	
1712	578 305,11	2 219 226,19		1,00	
1713	578 299,43	2 219 220,75		1,00	
1714	578 236,20	2 219 160,11		1,00	
1715	578 227,13	2 219 151,41		1,00	
1716	578 257,59	2 219 119,30		1,00	
1703	578 330,53	2 219 187,78		1,00	
<b>Часть № 37</b>					
1717	578 026,71	2 219 907,62	Картометрический метод	1,00	—
1718	578 079,22	2 219 927,00		1,00	
1719	578 094,12	2 219 932,49		1,00	
1720	578 094,40	2 219 934,96		1,00	
1721	578 094,63	2 219 937,07		1,00	
1722	578 097,42	2 219 961,72		1,00	

**Раздел 2**

**Сведения о местоположении границ объекта**

1	2	3	4	5	6
1723	578 095,76	2 219 972,76	Картометрический метод	1,00	—
1724	578 100,03	2 219 979,24		1,00	
1725	578 100,66	2 219 995,72		1,00	
1726	578 101,59	2 220 019,96		1,00	
1727	578 002,11	2 219 986,98		1,00	
1728	578 003,37	2 219 982,91		1,00	
1729	578 015,85	2 219 942,65		1,00	
1730	578 016,73	2 219 939,81		1,00	
1731	578 025,00	2 219 913,13		1,00	
1732	578 025,59	2 219 911,22		1,00	
1717	578 026,71	2 219 907,62	1,00		
<b>Часть № 38</b>					
1733	577 390,43	2 219 899,16	Картометрический метод	1,00	—
1734	577 435,55	2 219 912,80		1,00	
1735	577 436,81	2 219 908,81		1,00	
1736	577 479,99	2 219 921,71		1,00	
1737	577 478,94	2 219 924,83		1,00	
1738	577 516,73	2 219 936,52		1,00	
1739	577 503,62	2 219 977,48		1,00	
1740	577 464,45	2 219 966,26		1,00	
1741	577 460,28	2 219 979,46		1,00	
1742	577 454,58	2 219 986,56		1,00	
1743	577 426,79	2 219 976,84		1,00	
1744	577 422,18	2 219 974,55		1,00	
1745	577 422,81	2 219 972,63		1,00	
1746	577 413,69	2 219 967,97		1,00	
1747	577 420,40	2 219 948,89		1,00	
1748	577 379,86	2 219 935,67		1,00	
1749	577 384,50	2 219 920,51		1,00	
1750	577 389,34	2 219 911,78	1,00		
1733	577 390,43	2 219 899,16	1,00		
<b>Часть № 39</b>					
1751	577 158,02	2 221 803,34	Картометрический метод	1,00	—
1752	577 129,50	2 221 772,15		1,00	
1753	577 107,86	2 221 732,01		1,00	
1754	577 154,32	2 221 687,99		1,00	
1755	577 186,75	2 221 721,31		1,00	
1756	577 178,61	2 221 727,78		1,00	
1757	577 206,70	2 221 759,09		1,00	
1751	577 158,02	2 221 803,34		1,00	
<b>Часть № 40</b>					
1758	577 735,86	2 221 091,37	Картометрический метод	1,00	—
1759	577 737,08	2 221 092,53		1,00	
1760	577 763,21	2 221 118,71		1,00	
1761	577 698,25	2 221 180,87		1,00	
1762	577 671,89	2 221 154,68		1,00	
1763	577 671,14	2 221 153,93		1,00	
1764	577 667,49	2 221 150,37		1,00	
1765	577 658,97	2 221 142,29		1,00	
1766	577 727,72	2 221 083,85		1,00	
1758	577 735,86	2 221 091,37		1,00	
<b>Часть № 41</b>					
1767	578 246,62	2 220 395,96	Картометрический метод	1,00	—
1768	578 261,10	2 220 342,59		1,00	
1769	578 268,46	2 220 315,38		1,00	

**Раздел 2**

**Сведения о местоположении границ объекта**

1	2	3	4	5	6
1770	578 305,40	2 220 325,81	Картометрический метод	1,00	—
1771	578 297,59	2 220 352,48		1,00	
1772	578 289,52	2 220 385,87		1,00	
1773	578 284,09	2 220 406,30		1,00	
1774	578 275,34	2 220 438,87		1,00	
1775	578 239,55	2 220 421,66		1,00	
1767	578 246,62	2 220 395,96		1,00	
<b>Часть № 42</b>					
1776	577 895,49	2 219 899,54	Картометрический метод	1,00	—
1777	577 892,12	2 219 908,06		1,00	
1778	577 887,11	2 219 923,92		1,00	
1779	577 886,40	2 219 926,54		1,00	
1780	577 881,79	2 219 939,36		1,00	
1781	577 880,14	2 219 942,94		1,00	
1782	577 862,14	2 219 936,73		1,00	
1783	577 842,01	2 219 930,33		1,00	
1784	577 822,49	2 219 923,89		1,00	
1785	577 811,14	2 219 919,98		1,00	
1786	577 803,73	2 219 917,38		1,00	
1787	577 800,37	2 219 916,18		1,00	
1788	577 813,79	2 219 876,10		1,00	
1789	577 843,24	2 219 885,08		1,00	
1790	577 845,54	2 219 878,90		1,00	
1791	577 896,58	2 219 896,07		1,00	
1776	577 895,49	2 219 899,54		1,00	
<b>Часть № 43</b>					
1792	577 692,48	2 220 850,51	Картометрический метод	1,00	—
1793	577 688,05	2 220 854,79		1,00	
1794	577 700,03	2 220 866,48		1,00	
1795	577 701,04	2 220 877,29		1,00	
1796	577 684,52	2 220 893,68		1,00	
1797	577 602,85	2 220 806,26		1,00	
1798	577 625,80	2 220 784,47		1,00	
1792	577 692,48	2 220 850,51		1,00	
<b>Часть № 44</b>					
1799	577 715,69	2 221 282,57	Картометрический метод	1,00	—
1800	577 690,76	2 221 257,21		1,00	
1801	577 699,14	2 221 249,01		1,00	
1802	577 733,20	2 221 215,59		1,00	
1803	577 743,07	2 221 206,08		1,00	
1804	577 766,08	2 221 230,46		1,00	
1799	577 715,69	2 221 282,57		1,00	
<b>Часть № 45</b>					
1805	577 854,50	2 221 144,19	Картометрический метод	1,00	—
1806	577 811,69	2 221 187,43		1,00	
1807	577 816,19	2 221 193,29		1,00	
1808	577 813,79	2 221 197,01		1,00	
1809	577 814,32	2 221 201,43		1,00	
1810	577 827,19	2 221 214,40		1,00	
1811	577 825,81	2 221 215,28		1,00	
1812	577 809,84	2 221 199,00		1,00	
1813	577 810,61	2 221 198,24		1,00	
1814	577 803,64	2 221 190,78		1,00	
1815	577 785,01	2 221 166,47		1,00	
1816	577 797,75	2 221 153,31		1,00	

**Раздел 2**

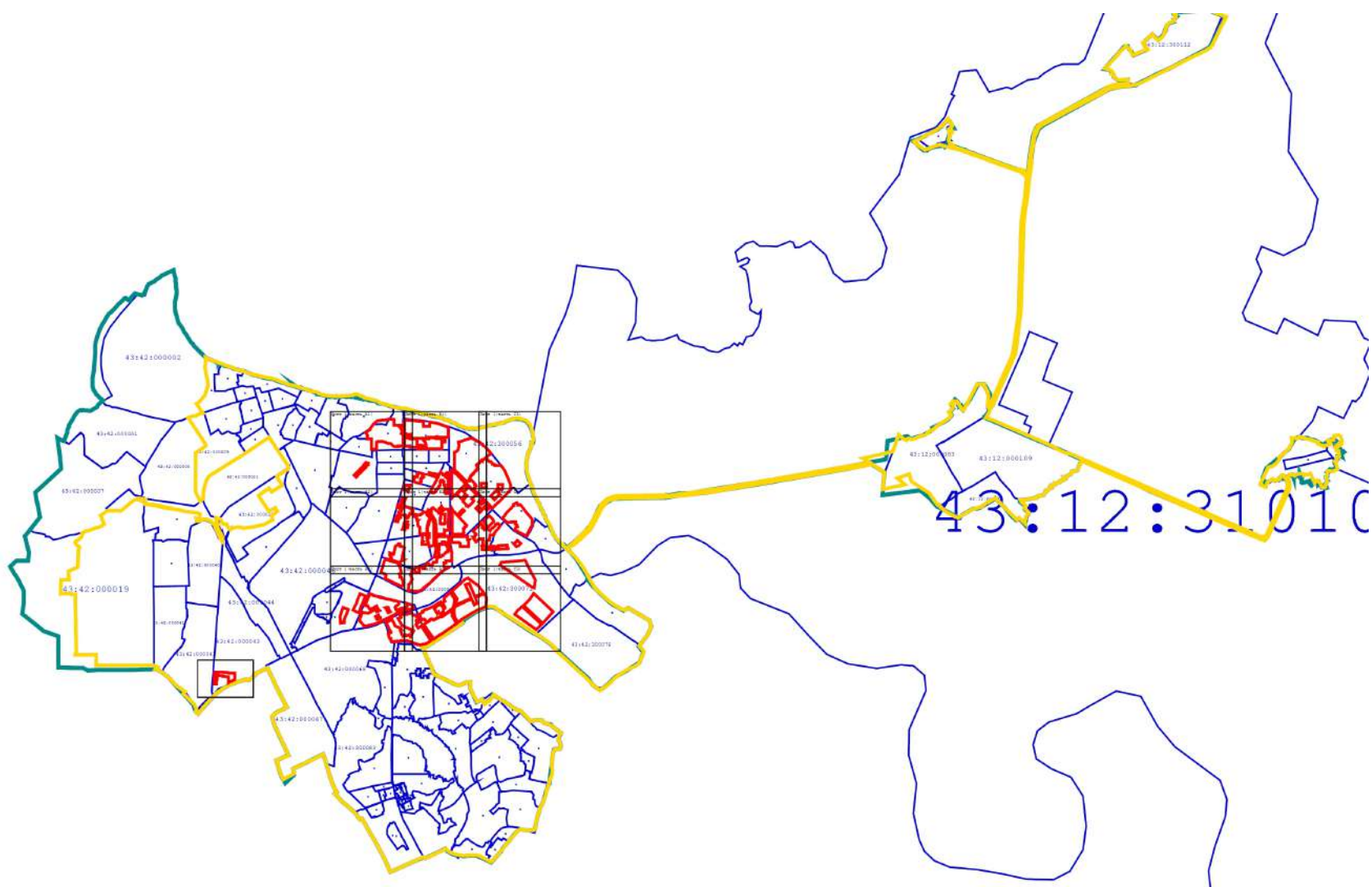
<b>Сведения о местоположении границ объекта</b>					
<b>1</b>	<b>2</b>	<b>3</b>	<b>4</b>	<b>5</b>	<b>6</b>
1817	577 828,65	2 221 122,63	Картометрический метод	1,00	—
1818	577 831,02	2 221 120,29		1,00	
1805	577 854,50	2 221 144,19		1,00	
<b>Часть № 46</b>					
1819	577 759,72	2 220 520,69	Картометрический метод	1,00	—
1820	577 745,38	2 220 533,02		1,00	
1821	577 731,33	2 220 545,10		1,00	
1822	577 717,33	2 220 532,21		1,00	
1823	577 713,55	2 220 528,78		1,00	
1824	577 709,76	2 220 525,32		1,00	
1825	577 705,98	2 220 521,91		1,00	
1826	577 699,79	2 220 512,41		1,00	
1827	577 714,45	2 220 496,68		1,00	
1828	577 722,63	2 220 487,95		1,00	
1829	577 727,80	2 220 495,55		1,00	
1830	577 731,64	2 220 498,99		1,00	
1831	577 735,42	2 220 502,44		1,00	
1832	577 739,23	2 220 505,91		1,00	
1819	577 759,72	2 220 520,69		1,00	



Прохождение границы		Описание прохождения границы
от точки	до точки	
1	2	3
—	—	—









Раздел 4  
План границ объекта



Масштаб 1:100 000

Используемые условные знаки и обозначения:

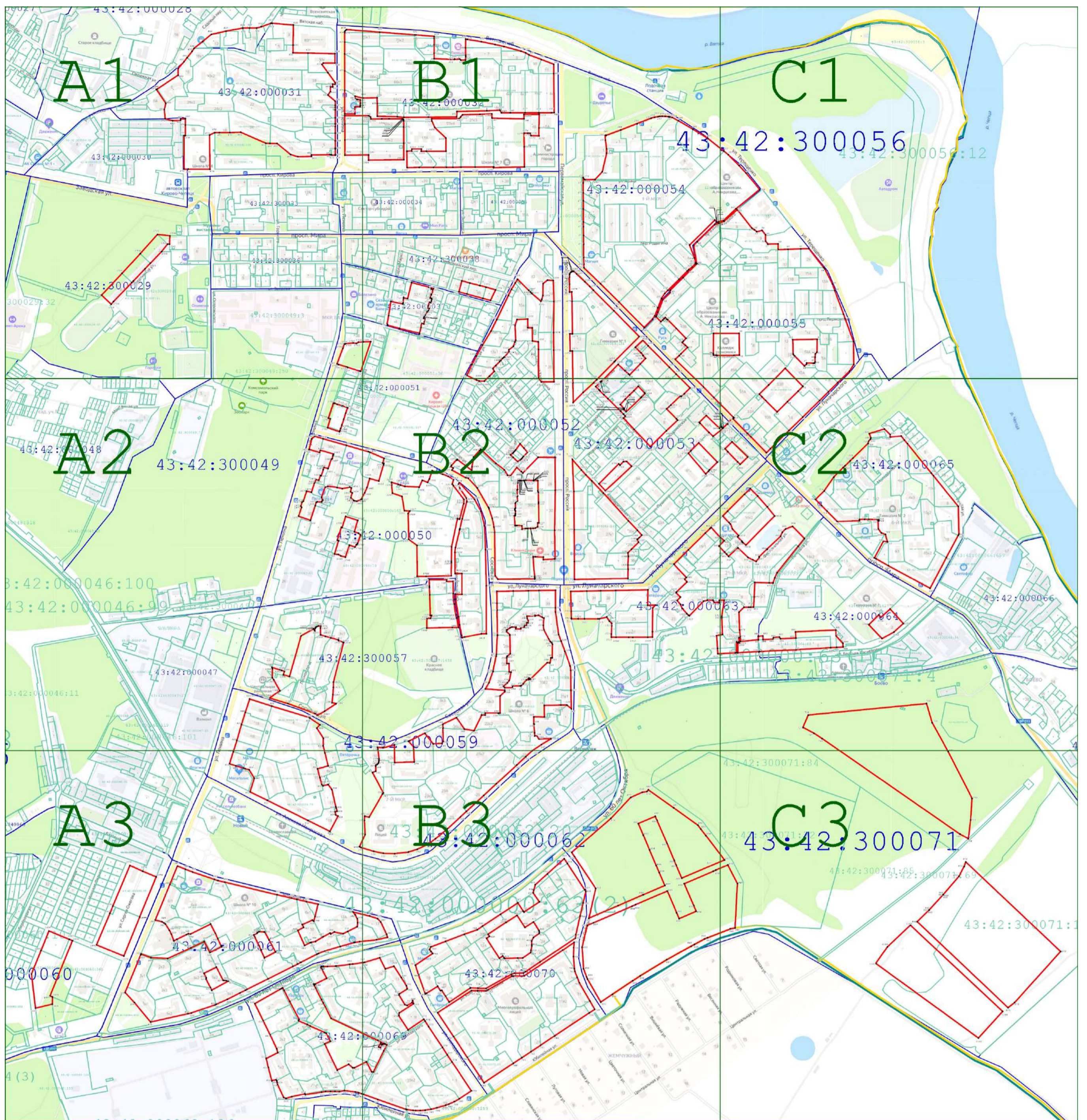
-  - Граница муниципального образования по сведениям ЕГРН
-  - Граница населенного пункта по сведениям ЕГРН
-  - Граница кадастрового квартала по сведениям ЕГРН
-  - Граница земельного участка по сведениям ЕГРН
-  - Граница устанавливаемой границы территориальной зоны
-  - Точка устанавливаемой границы территориальной зоны

Подпись \_\_\_\_\_ Дата " 21 " сентября 2020 г.

Место для оттиска печати (при наличии) лица, составившего описание местоположения границ объекта



Раздел 4  
План границ объекта




Масштаб 1:10 000

Используемые условные знаки и обозначения:

- Граница муниципального образования по сведениям ЕГРН
- Граница населенного пункта по сведениям ЕГРН
- Граница кадастрового квартала по сведениям ЕГРН
- Граница земельного участка по сведениям ЕГРН
- Граница устанавливаемой границы территориальной зоны
- 7 - Точка, устанавливаемой границы территориальной зоны

Подпись \_\_\_\_\_ Дата " 21 " сентября 2020 г.

Место для отсиска-печатки (при наличии) лица, составившего описание местоположения границ объекта




Раздел 4  
План границ объекта



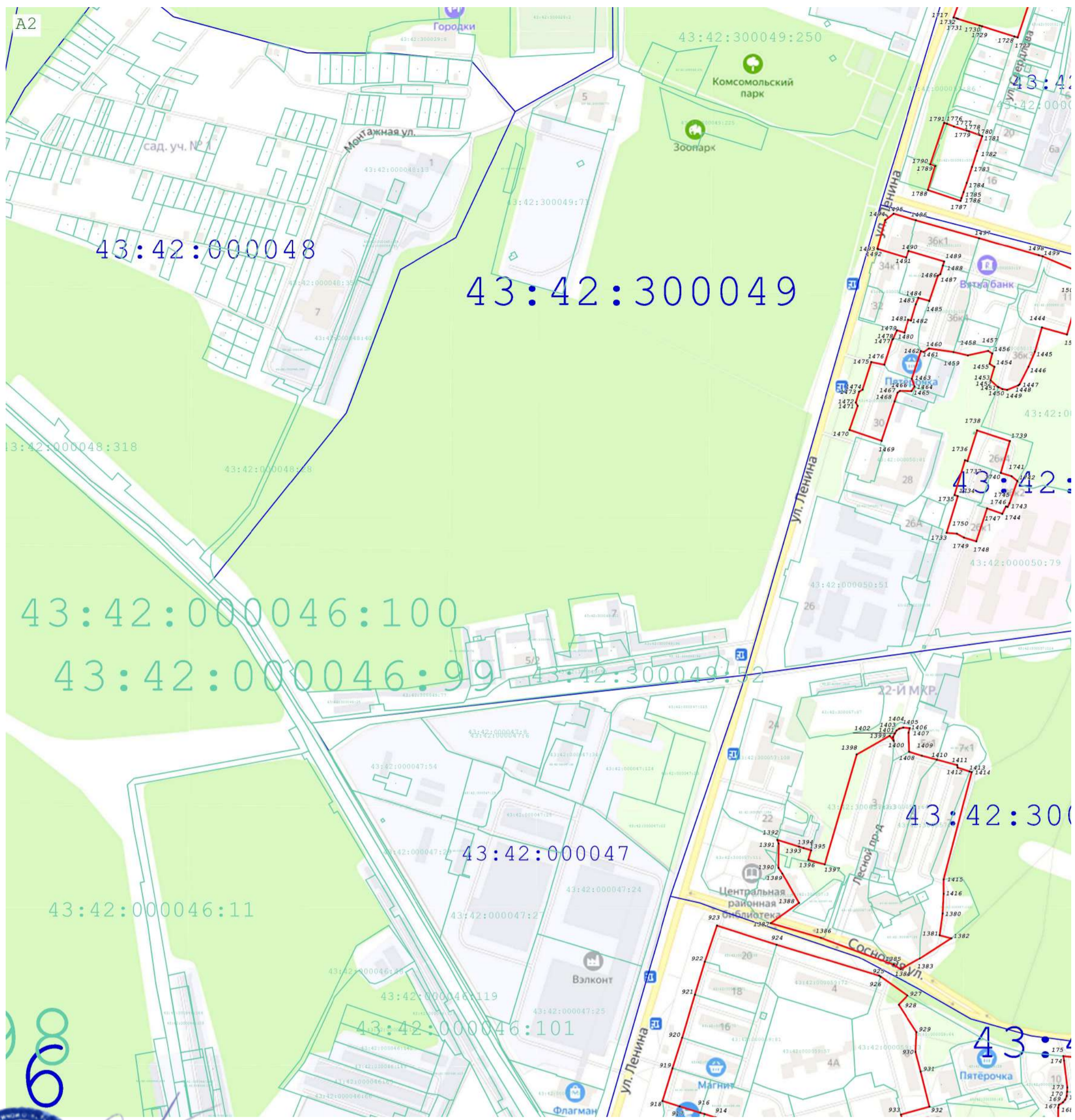
Масштаб 1:4 000

Подпись \_\_\_\_\_ Дата " 21 " сентября 2020 г.

Место для оиска печати (или ч-ичии) лица, составившего описание местоположения границ объекта




Раздел 4  
План границ объекта



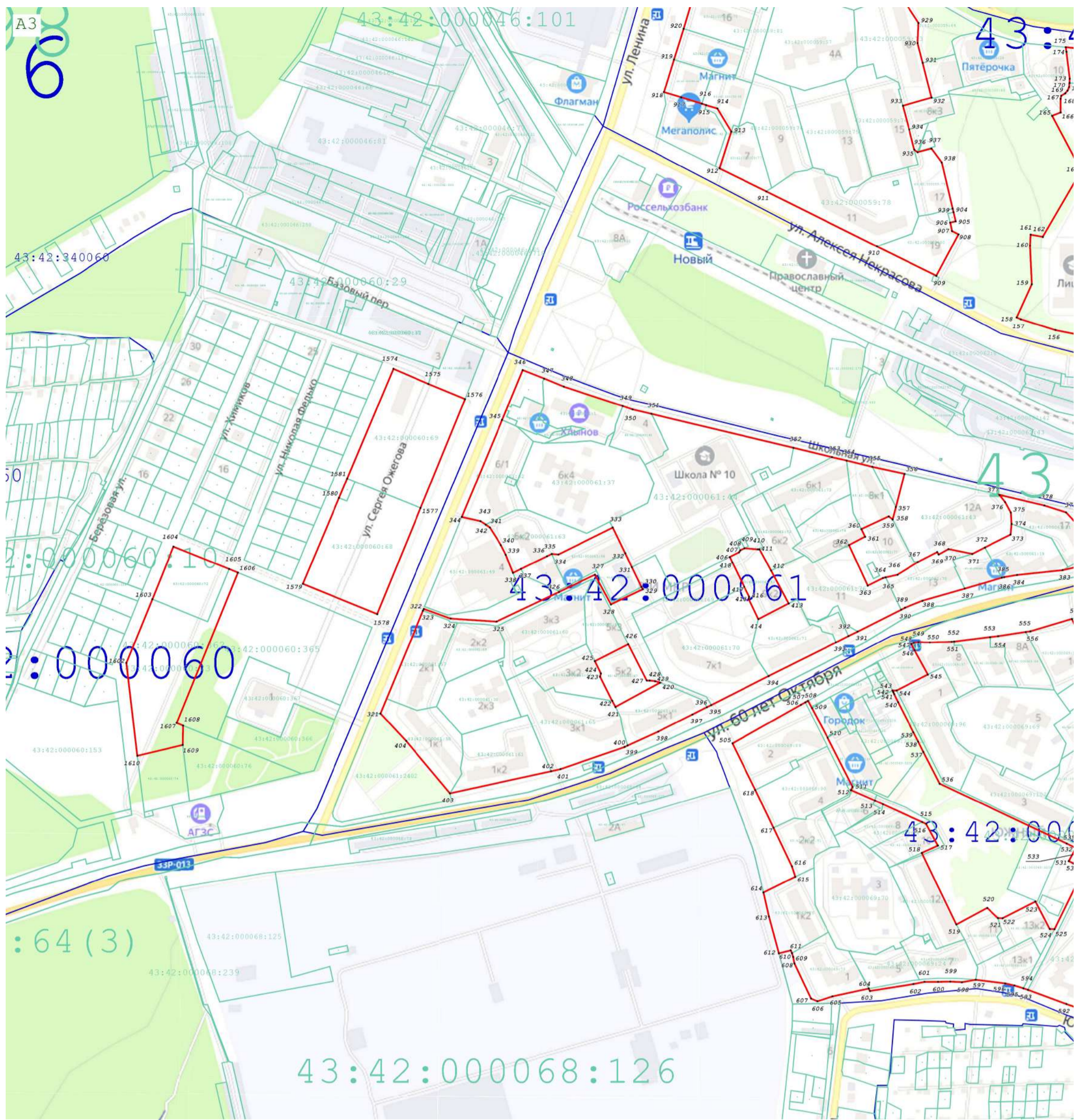
Масштаб 1:4 000

Подпись \_\_\_\_\_ Дата \_\_\_\_\_

Место для оттиска печати (при наличии) лица, составившего описание местоположения границ объекта



Раздел 4  
План границ объекта



Масштаб 1:4 000

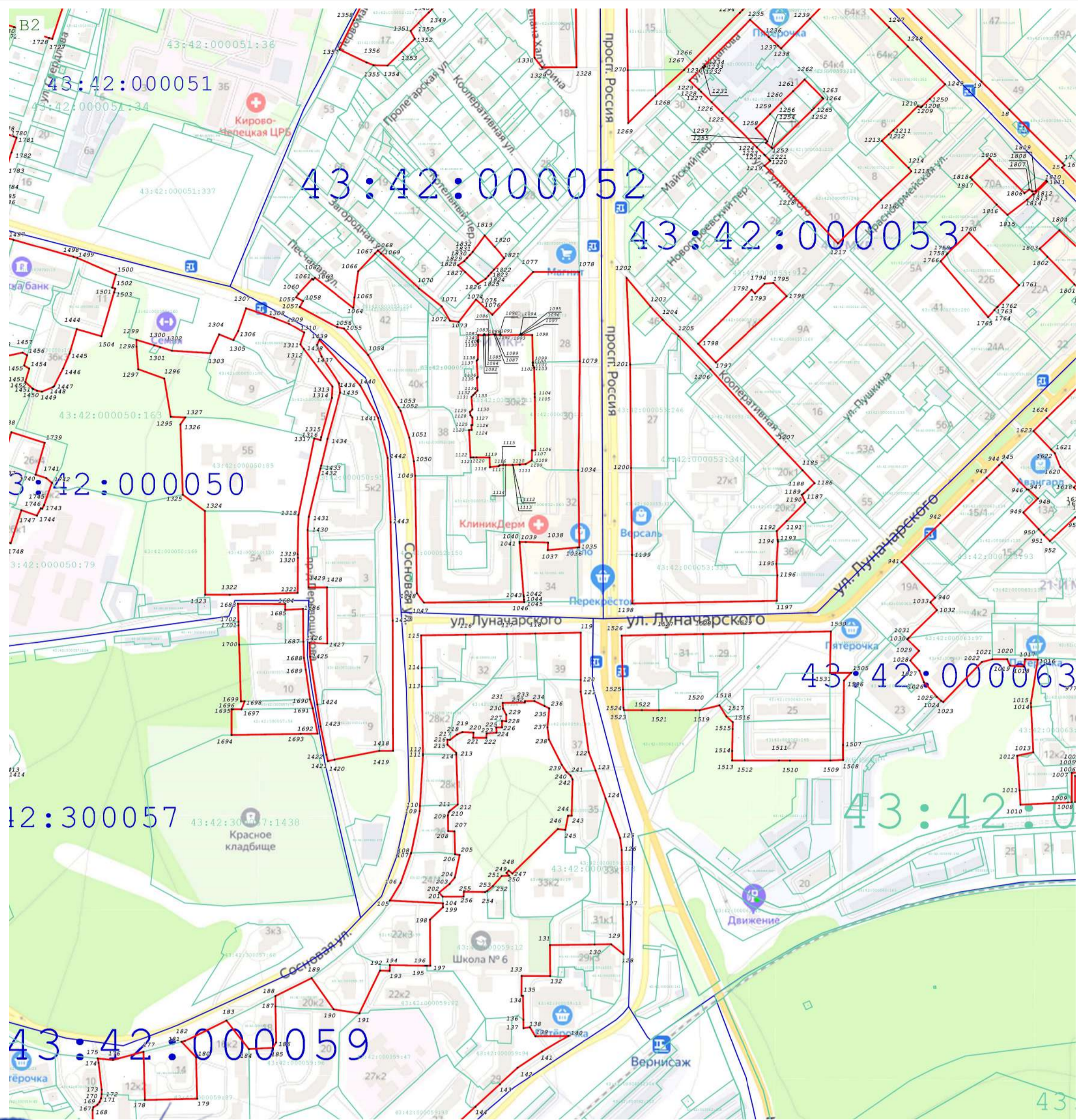
Подпись \_\_\_\_\_ Дата \_\_\_\_\_

Место, где отрывка печати (при наличии) лица, составившего описание местоположения границ объекта





Раздел 4  
План границ объекта



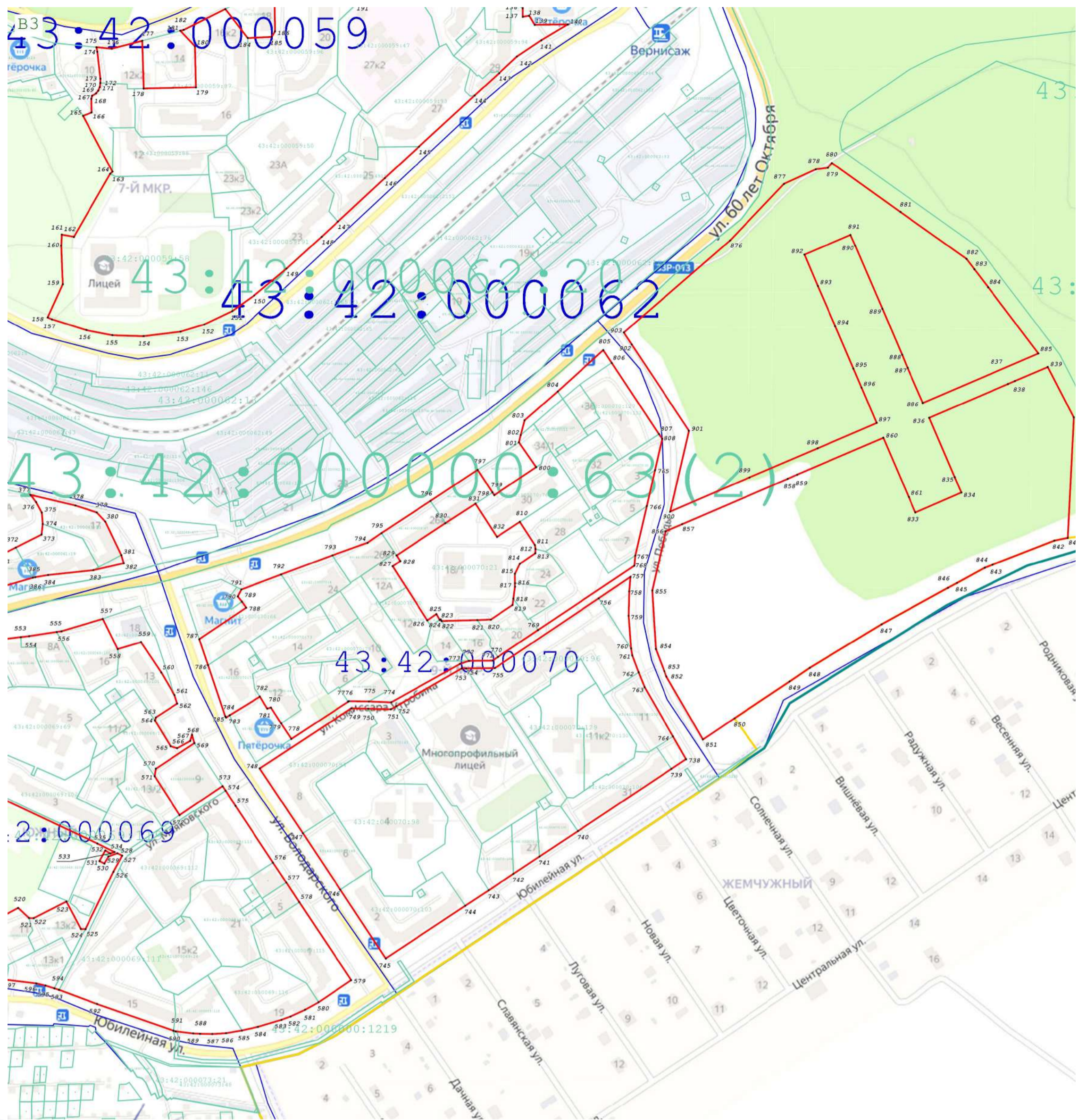
Масштаб 1:4 000

Подпись \_\_\_\_\_ Дата \_\_\_\_\_

Место для оттиска печати (печать) \_\_\_\_\_



Раздел 4  
План границ объекта



Масштаб 1:4 000

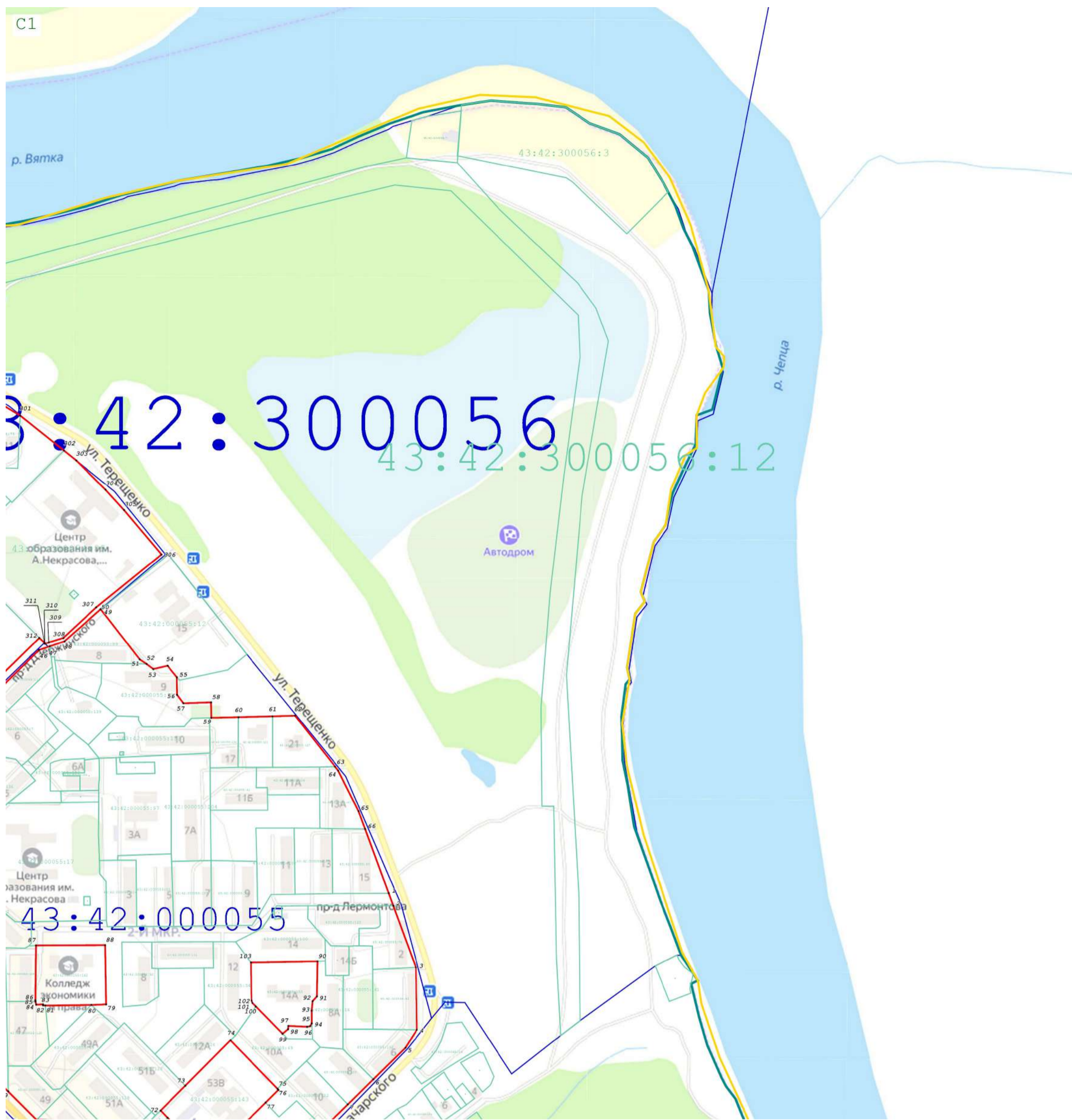
Подпись \_\_\_\_\_ Дата \_\_\_\_\_

Место для отложения печати (при наличии) лица, составившего описание местоположения границ объекта





Раздел 4  
План границ объекта



Масштаб 1:4 000

Подпись \_\_\_\_\_ Дата \_\_\_\_\_

Место для отложения печати (или подписи) лица, составившего описание местоположения границ объекта



Раздел 4  
План границ объекта



Масштаб 1:4 000

Подпись \_\_\_\_\_ Дата \_\_\_\_\_

Место для отиска печати (при наличии) лица, составившего описание местоположения границ объекта



Раздел 4  
План границ объекта



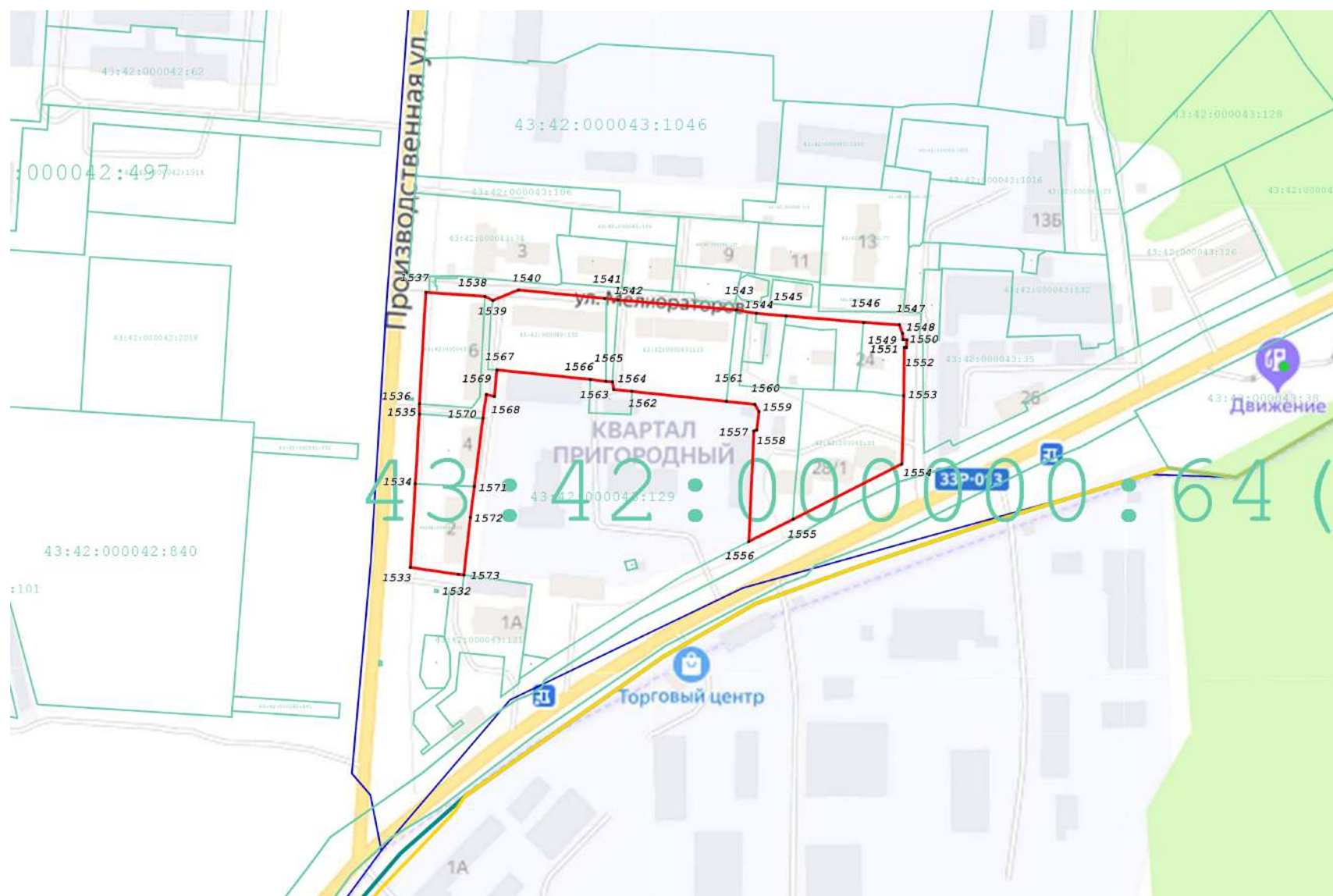
Масштаб 1:4 000

Подпись \_\_\_\_\_ Дата \_\_\_\_\_

Место для печати (при наличии) лица, составившего описание местоположения границ объекта









Раздел 4  
План границ объекта



Масштаб 1:4 000

Используемые условные знаки и обозначения:

-  - Граница муниципального образования по сведениям ЕГРН
-  - Граница населенного пункта по сведениям ЕГРН
-  - Граница кадастрового квартала по сведениям ЕГРН
-  - Граница земельного участка по сведениям ЕГРН
-  - Граница устанавливаемой границы территориальной зоны
-  - Точка, устанавливаемой границы территориальной зоны

Подпись \_\_\_\_\_ Дата " 21 " сентября 2020 г.

Место для отрисовки печати (при наличии) лица, составившего описание местоположения границ объекта



**ОПИСАНИЕ МЕСТОПОЛОЖЕНИЯ ГРАНИЦ**  
**Зона многоэтажной жилой застройки (высотная застройка) (Ж-4)**

(наименование объекта, местоположение границ которого описано (далее - объект))

**Раздел 1**

**Сведения об объекте**

№ п/п	Характеристики объекта	Описание характеристик
1	2	3
1	Местоположение объекта	Кировская область, г Кирово-Чепецк
2	Площадь объекта ± величина погрешности определения площади (P ± ΔP)	35 271 м <sup>2</sup> ± 260 м <sup>2</sup>
3	Иные характеристики объекта	<p>Вид объекта реестра границ: Территориальная зона</p> <p>Виды разрешенного использования земельных участков, расположенных в территориальной зоне:</p> <p>Основной вид разрешенного использования: Многоэтажная жилая застройка (высотная застройка)</p> <p>Предельные размеры участков: максимальный = 10 000,00 минимальный = 1 000,00</p> <p>Основной вид разрешенного использования: Бытовое обслуживание</p> <p>Предельные размеры участков: максимальный = 5 000,00 минимальный = 300,00</p> <p>Основной вид разрешенного использования: Здравоохранение</p> <p>Предельные размеры участков: максимальный = 5 000,00 минимальный = 500,00</p> <p>Основной вид разрешенного использования: Образование и просвещение</p> <p>Предельные размеры участков: максимальный = 30 000,00 минимальный = 900,00</p> <p>Основной вид разрешенного использования: Магазины</p> <p>Предельные размеры участков: максимальный = 3 000,00 минимальный = 500,00</p> <p>Основной вид разрешенного использования: Спорт</p> <p>Предельные размеры участков: максимальный = 5 000,00 минимальный = 25,00</p> <p>Основной вид разрешенного использования: Обеспечение внутреннего правопорядка</p> <p>Предельные размеры участков: максимальный = 5 000,00 минимальный = 900,00</p> <p>Основной вид разрешенного использования: Запас</p> <p>Условно разрешенный вид разрешенного использования: Многоэтажная жилая застройка (высотная застройка)</p> <p>Предельные размеры участков: максимальный = 10 000,00 минимальный = 1 000,00</p> <p>Условно разрешенный вид разрешенного использования: Хранение автотранспорта</p> <p>Предельные размеры участков: максимальный = 3 000,00 минимальный = 100,00</p> <p>Условно разрешенный вид разрешенного использования: Коммунальное обслуживание</p> <p>Предельные размеры участков: максимальный = 5 000,00 минимальный = 150,00</p> <p>Условно разрешенный вид разрешенного использования: Социальное обслуживание</p> <p>Предельные размеры участков: максимальный = 5 000,00 минимальный = 900,00</p> <p>Условно разрешенный вид разрешенного использования: Общественное питание</p> <p>Предельные размеры участков: максимальный = 3 000,00 минимальный = 400,00</p> <p>Условно разрешенный вид разрешенного использования: Спорт</p> <p>Предельные размеры участков: максимальный = 10 000,00 минимальный = 400,00</p> <p>Условно разрешенный вид разрешенного использования: Связь</p> <p>Предельные размеры участков: максимальный = 5 000,00 минимальный = 150,00</p>

**Раздел 2**

**Сведения о местоположении границ объекта**

<b>1. Система координат</b> МСК-43, зона 2					
<b>2. Сведения о характерных точках границ объекта</b>					
Обозначение характерных точек границ	Координаты, м		Метод определения координат характерной точки	Средняя квадратическая погрешность положения характерной точки (Mt), м	Описание обозначения точки на местности (при наличии)
	X	Y			
1	2	3	4	5	6
—	—	—	—	—	—
<b>3. Сведения о характерных точках части (частей) границы объекта</b>					
1	2	3	4	5	6
<b>Часть № 1</b>					
1	576 858,88	2 220 403,70	Картометрический метод	1,00	—
2	576 851,87	2 220 403,36		1,00	
3	576 852,20	2 220 391,65		1,00	
4	576 799,54	2 220 366,30		1,00	
5	576 804,68	2 220 334,06		1,00	
6	576 843,06	2 220 307,04		1,00	
7	576 883,44	2 220 357,91		1,00	
8	576 884,92	2 220 359,78		1,00	
9	576 924,07	2 220 394,66		1,00	
10	576 938,77	2 220 403,65		1,00	
11	576 935,16	2 220 469,37		1,00	
12	576 930,37	2 220 469,58		1,00	
13	576 915,18	2 220 453,39		1,00	
14	576 858,32	2 220 453,92		1,00	
15	576 858,21	2 220 449,60		1,00	
16	576 858,24	2 220 447,44		1,00	
1	576 858,88	2 220 403,70	1,00		
<b>Часть № 2</b>					
17	576 694,26	2 220 165,75	Картометрический метод	1,00	—
18	576 692,79	2 220 101,11		1,00	
19	576 751,89	2 220 099,50		1,00	
20	576 764,26	2 220 146,57		1,00	
21	576 745,13	2 220 164,52		1,00	
17	576 694,26	2 220 165,75		1,00	
<b>Часть № 3</b>					
22	578 049,97	2 220 873,04	Картометрический метод	1,00	—
23	578 082,95	2 220 906,16		1,00	
24	578 063,81	2 220 925,18		1,00	
25	578 056,38	2 220 932,58		1,00	
26	578 054,81	2 220 931,39		1,00	
27	578 045,40	2 220 940,30		1,00	
28	578 026,98	2 220 922,43		1,00	
29	577 990,29	2 220 886,93		1,00	
30	577 993,78	2 220 883,16		1,00	
31	578 004,37	2 220 871,75		1,00	
32	578 025,73	2 220 848,71		1,00	
22	578 049,97	2 220 873,04		1,00	
<b>Часть № 4</b>					
33	576 165,58	2 219 825,07	Картометрический метод	1,00	—
34	576 161,85	2 219 829,68		1,00	
35	576 109,87	2 219 856,27		1,00	
36	576 109,37	2 219 860,88		1,00	
37	576 093,66	2 219 835,84		1,00	

**Раздел 2**

**Сведения о местоположении границ объекта**

1	2	3	4	5	6
38	576 090,54	2 219 821,00	Картометрический метод	1,00	—
39	576 089,53	2 219 817,78		1,00	
40	576 080,26	2 219 799,08		1,00	
41	576 130,41	2 219 776,10		1,00	
42	576 140,56	2 219 796,01		1,00	
43	576 150,04	2 219 791,28		1,00	
33	576 165,58	2 219 825,07		1,00	
<b>Часть № 5</b>					
44	576 749,33	2 219 990,10	Картометрический метод	1,00	—
45	576 743,93	2 220 043,17		1,00	
46	576 738,44	2 220 044,16		1,00	
47	576 705,31	2 220 048,10		1,00	
48	576 699,98	2 220 047,91		1,00	
49	576 694,79	2 220 047,30		1,00	
50	576 690,28	2 220 045,42		1,00	
51	576 686,96	2 220 042,67		1,00	
52	576 683,98	2 220 037,74		1,00	
53	576 680,29	2 220 036,90		1,00	
54	576 663,45	2 220 037,02		1,00	
55	576 659,25	2 220 026,38		1,00	
56	576 669,92	2 220 019,52		1,00	
57	576 653,66	2 220 003,67		1,00	
58	576 661,79	2 219 995,51		1,00	
59	576 679,53	2 220 013,19		1,00	
60	576 685,02	2 220 009,42		1,00	
61	576 689,98	2 220 005,97		1,00	
62	576 710,75	2 219 991,75		1,00	
44	576 749,33	2 219 990,10		1,00	
<b>Часть № 6</b>					
63	576 121,41	2 219 640,19	Картометрический метод	1,00	—
64	576 123,87	2 219 641,84		1,00	
65	576 126,47	2 219 647,09		1,00	
66	576 125,21	2 219 663,59		1,00	
67	576 125,05	2 219 665,73		1,00	
68	576 098,81	2 219 679,89		1,00	
69	576 058,29	2 219 701,74		1,00	
70	576 039,17	2 219 664,44		1,00	
71	576 064,03	2 219 652,42		1,00	
72	576 066,46	2 219 653,05		1,00	
73	576 078,89	2 219 646,90		1,00	
74	576 108,75	2 219 632,15		1,00	
75	576 115,59	2 219 628,78		1,00	
63	576 121,41	2 219 640,19		1,00	
<b>Часть № 7</b>					
76	576 007,92	2 219 503,59	Картометрический метод	1,00	—
77	575 963,43	2 219 526,54		1,00	
78	575 963,34	2 219 530,02		1,00	
79	575 962,49	2 219 536,71		1,00	
80	575 960,57	2 219 542,66		1,00	
81	575 930,74	2 219 488,03		1,00	
82	575 938,49	2 219 484,08		1,00	
83	575 968,07	2 219 469,03		1,00	
84	575 971,99	2 219 470,09		1,00	
85	575 987,20	2 219 462,61		1,00	
76	576 007,92	2 219 503,59		1,00	

**Раздел 2**

**Сведения о местоположении границ объекта**

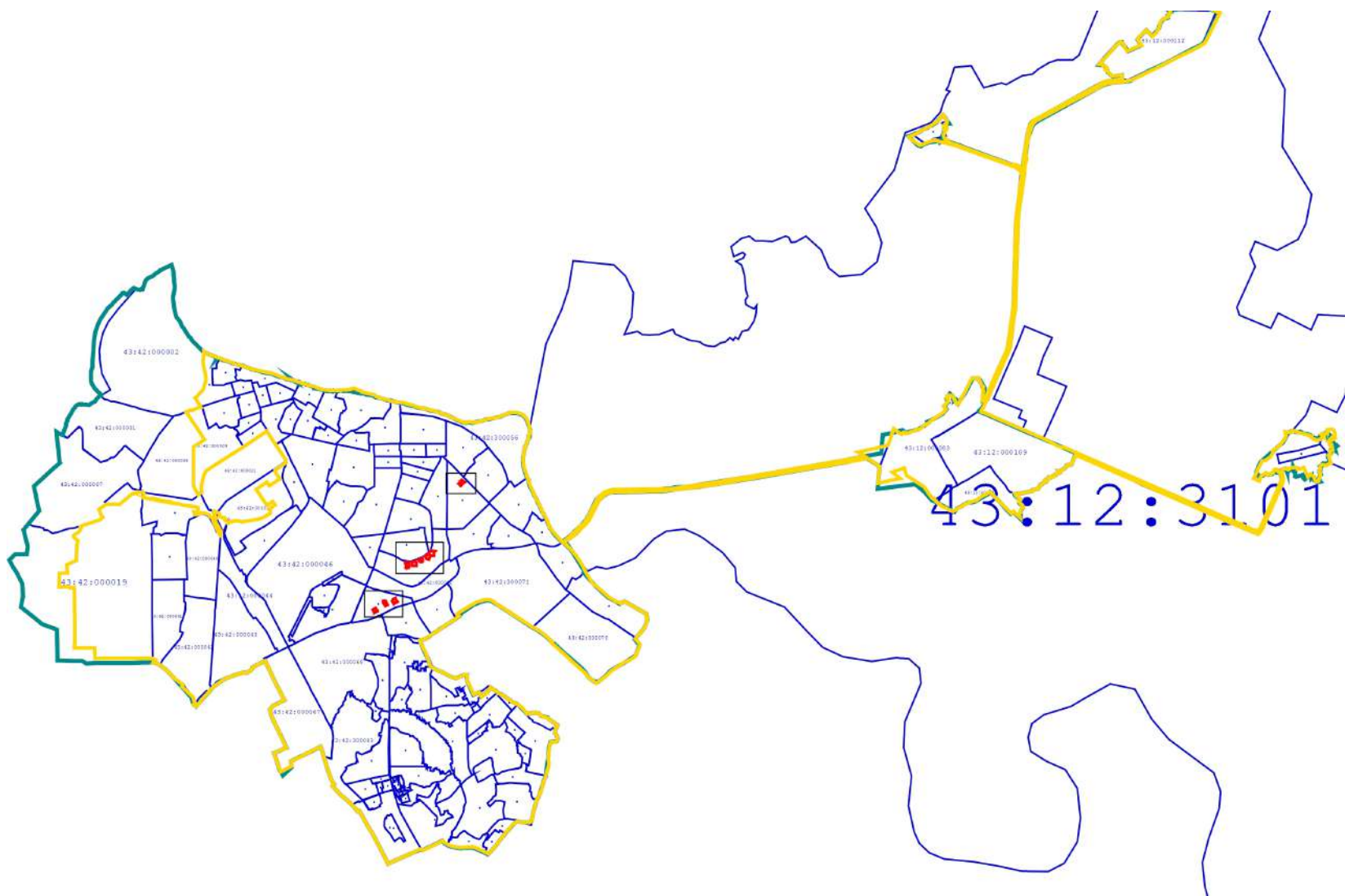
1	2	3	4	5	6
Часть № 8					
86	576 820,92	2 220 262,50	Картометрический метод	1,00	—
87	576 808,10	2 220 262,68		1,00	
88	576 763,42	2 220 263,32		1,00	
89	576 756,80	2 220 259,17		1,00	
90	576 755,30	2 220 229,57		1,00	
91	576 790,77	2 220 201,85		1,00	
86	576 820,92	2 220 262,50		1,00	











Прохождение границы		Описание прохождения границы
от точки	до точки	
1	2	3
—	—	—

Раздел 4  
План границ объекта



Масштаб 1:100 000

Используемые условные знаки и обозначения:

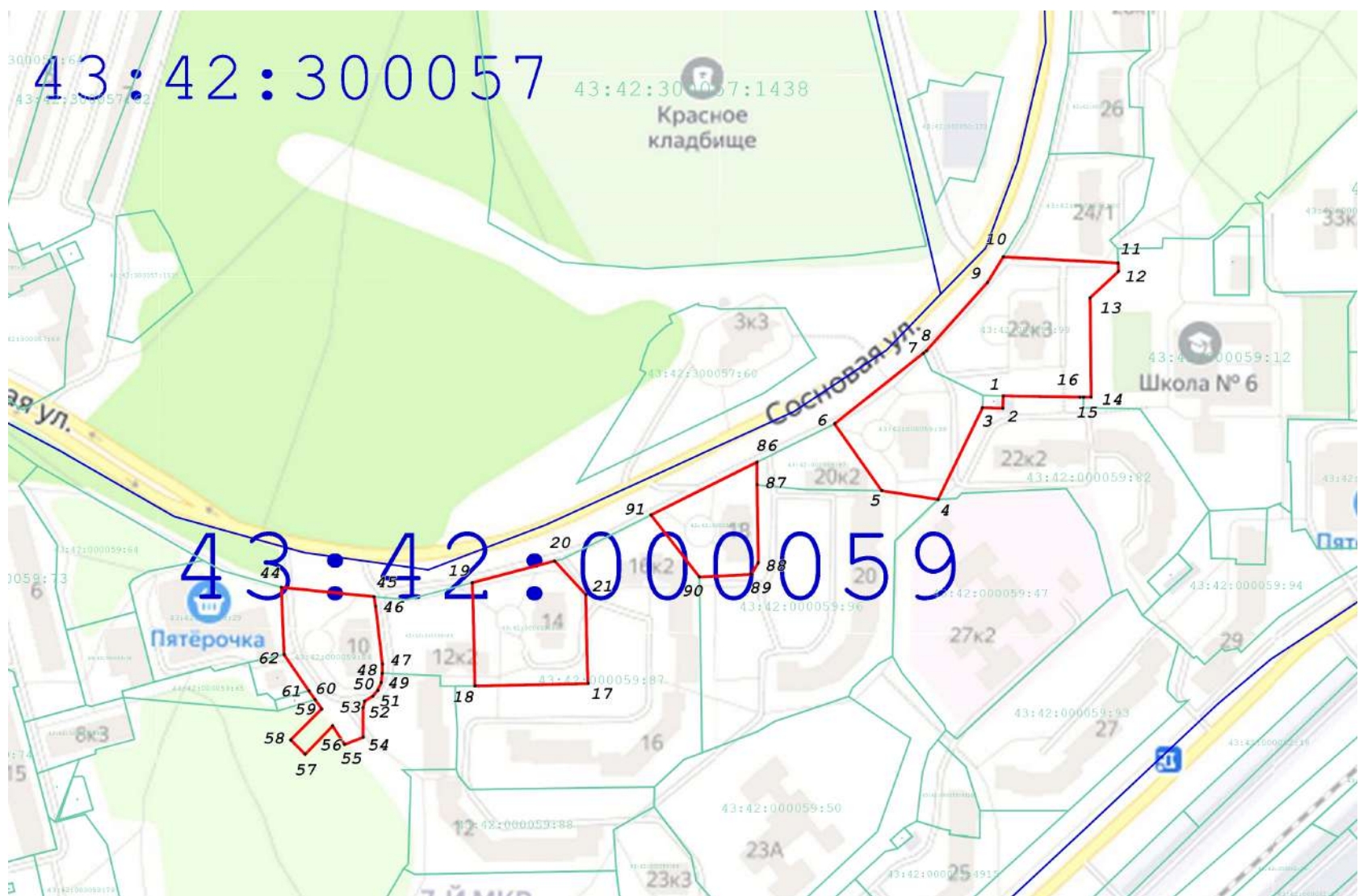
-  - Граница муниципального образования по сведениям ЕГРН
-  - Граница населенного пункта по сведениям ЕГРН
-  - Граница кадастрового квартала по сведениям ЕГРН
-  - Граница земельного участка по сведениям ЕГРН
-  - Граница устанавливаемой границы территориальной зоны
-  7 - Точка, устанавливаемой границы территориальной зоны

Подпись \_\_\_\_\_ Дата " 21 " сентября 2020 г.

Место для оттиска печати (при наличии) лица, составившего описание местоположения границ объекта









Раздел 4  
План границ объекта



Масштаб 1:3 500

**Используемые условные знаки и обозначения:**

-  - Граница муниципального образования по сведениям ЕГРН
-  - Граница населенного пункта по сведениям ЕГРН
-  - Граница кадастрового квартала по сведениям ЕГРН
-  - Граница земельного участка по сведениям ЕГРН
-  - Граница устанавливаемой границы территориальной зоны
-  - Точка, устанавливаемой границы территориальной зоны

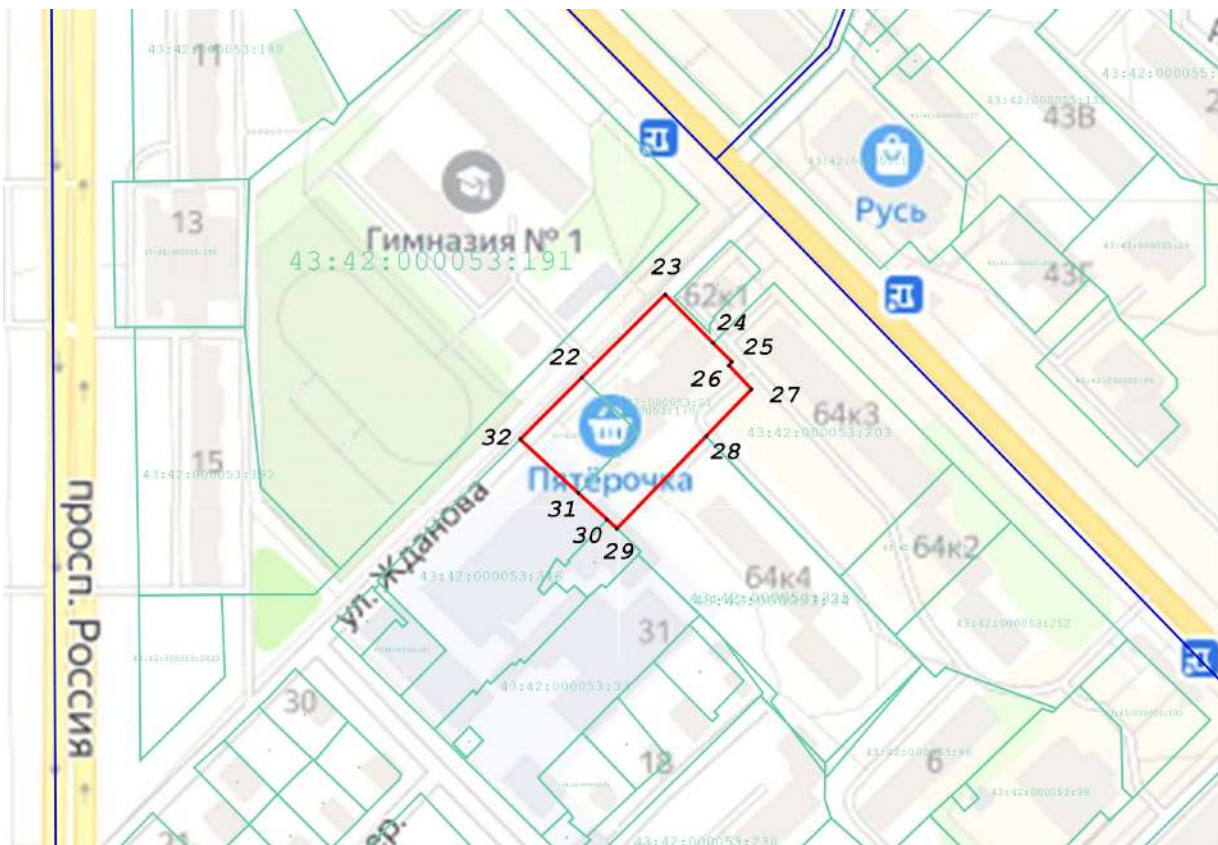
Подпись \_\_\_\_\_

Дата "21" сентября 2020 г.

Место для описки печати (при наличии) лица, составившего описание местоположения границ объекта









**Раздел 4**  
**План границ объекта**



**Масштаб 1:3 000**

**Используемые условные знаки и обозначения:**

-  - Граница муниципального образования по сведениям ЕГРН
-  - Граница населенного пункта по сведениям ЕГРН
-  - Граница кадастрового квартала по сведениям ЕГРН
-  - Граница земельного участка по сведениям ЕГРН
-  - Граница устанавливаемой границы территориальной зоны
-  7 - Точка, устанавливаемой границы территориальной зоны

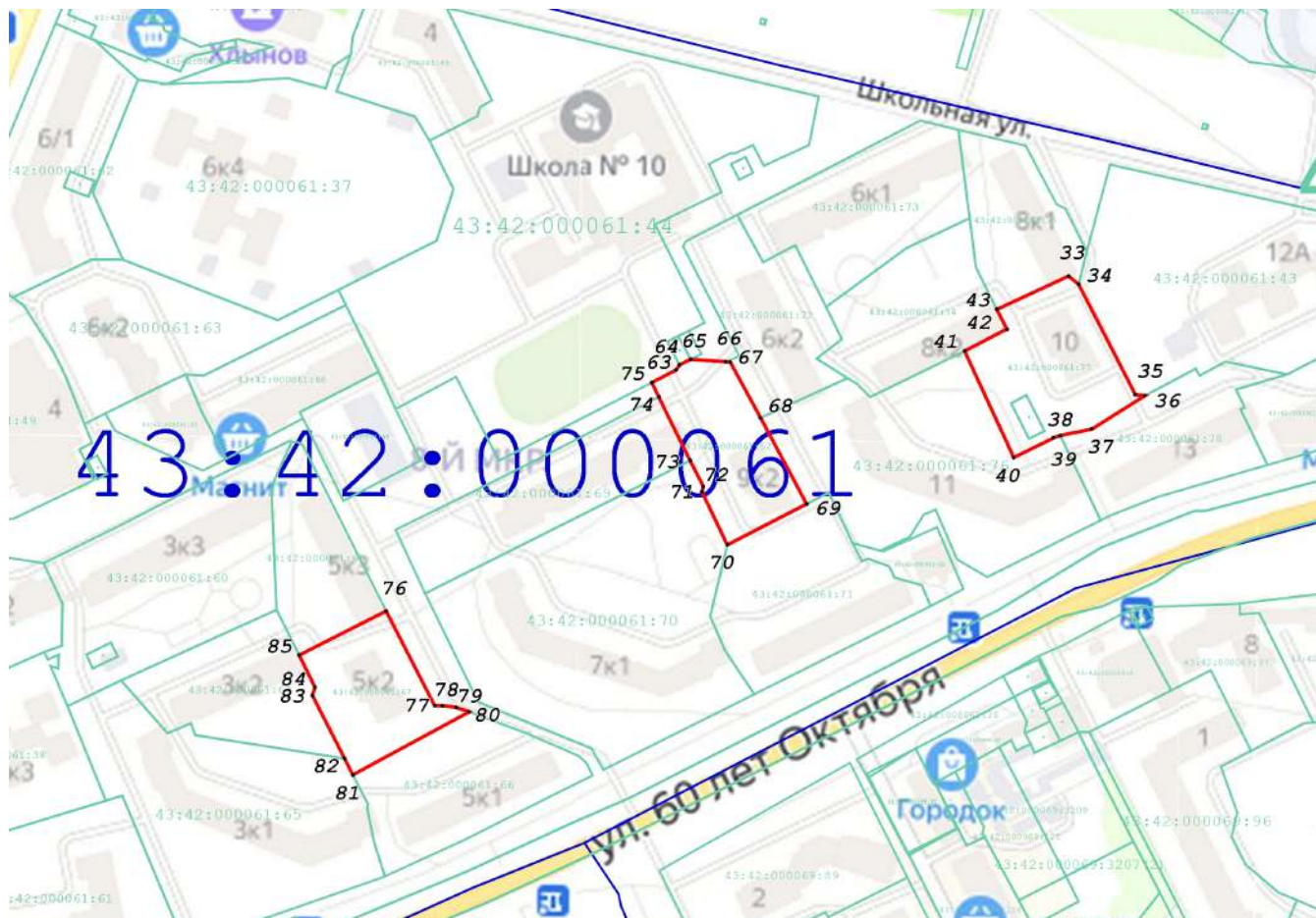
Подпись \_\_\_\_\_

Дата " 21 " сентября 2020 г.

Место для отложения печати (при наличии) лица, составившего описание местоположения границ объекта









Раздел 4  
План границ объекта



Масштаб 1:3 500

**Используемые условные знаки и обозначения:**

-  - Граница муниципального образования по сведениям ЕГРН
-  - Граница населенного пункта по сведениям ЕГРН
-  - Граница кадастрового квартала по сведениям ЕГРН
-  - Граница земельного участка по сведениям ЕГРН
-  - Граница устанавливаемой границы территориальной зоны
-  - Точка, устанавливаемой границы территориальной зоны

Подпись \_\_\_\_\_

Дата " 21 " сентября 2020 г.

Место для оттирания печати (при наличии) лица, составившего описание местоположения границ объекта

