

ОПИСАНИЕ МЕСТОПОЛОЖЕНИЯ ГРАНИЦ

Зона предприятий I класса опасности (II-1)

(наименование объекта, местоположение границ которого описано (далее - объект))

Раздел 1

Сведения об объекте

№ п/п	Характеристики объекта	Описание характеристик
1	2	3
1	Местоположение объекта	Кировская область, г Кирово-Чепецк
2	Площадь объекта ± величина погрешности определения площади (P ± ΔP)	3 106 707 м ² ± 260 м ²
3	Иные характеристики объекта	<p>Вид объекта реестра границ: Территориальная зона</p> <p>Виды разрешенного использования земельных участков, расположенных в территориальной зоне:</p> <p>Основной вид разрешенного использования: Служебные гаражи</p> <p>Предельные размеры участков: максимальный = 3 000,00 минимальный = 169,00</p> <p>Основной вид разрешенного использования: Объекты дорожного сервиса</p> <p>Предельные размеры участков: максимальный = 1 500,00 минимальный = 169,00</p> <p>Основной вид разрешенного использования: Производственная деятельность</p> <p>Предельные размеры участков: максимальный = 1 800 000,00 минимальный = 50,00</p> <p>Основной вид разрешенного использования: Недропользование</p> <p>Предельные размеры участков: максимальный = 1 800 000,00 минимальный = 50,00</p> <p>Основной вид разрешенного использования: Тяжелая промышленность</p> <p>Предельные размеры участков: максимальный = 1 800 000,00 минимальный = 50,00</p> <p>Основной вид разрешенного использования: Легкая промышленность</p> <p>Предельные размеры участков: максимальный = 1 800 000,00 минимальный = 50,00</p> <p>Основной вид разрешенного использования: Фармацевтическая промышленность</p> <p>Предельные размеры участков: максимальный = 1 800 000,00 минимальный = 50,00</p> <p>Основной вид разрешенного использования: Пищевая промышленность</p> <p>Предельные размеры участков: максимальный = 1 800 000,00 минимальный = 50,00</p> <p>Основной вид разрешенного использования: Нефтехимическая промышленность</p> <p>Предельные размеры участков: максимальный = 1 800 000,00 минимальный = 50,00</p> <p>Основной вид разрешенного использования: Строительная промышленность</p> <p>Предельные размеры участков: максимальный = 1 800 000,00 минимальный = 50,00</p> <p>Основной вид разрешенного использования: Энергетика</p> <p>Предельные размеры участков: максимальный = 1 800 000,00 минимальный = 50,00</p> <p>Основной вид разрешенного использования: Склады</p> <p>Предельные размеры участков: максимальный = 1 800 000,00 минимальный = 50,00</p> <p>Основной вид разрешенного использования: Складские площадки</p> <p>Предельные размеры участков: максимальный = 1 800 000,00 минимальный = 50,00</p> <p>Основной вид разрешенного использования: Запас</p> <p>Условно разрешенный вид разрешенного использования: Хранение автотранспорта</p> <p>Предельные размеры участков: максимальный = 3 000,00 минимальный = 169,00</p>

ОПИСАНИЕ МЕСТОПОЛОЖЕНИЯ ГРАНИЦ

Зона предприятий I класса опасности (II-1)

(наименование объекта, местоположение границ которого описано (далее - объект))

Раздел 1

Сведения об объекте

№ п/п	Характеристики объекта	Описание характеристик
1	2	3
		Условно разрешенный вид разрешенного использования: Коммунальное облуживание Предельные размеры участков: максимальный = 5 000,00 минимальный = 150,00 Условно разрешенный вид разрешенного использования: Магазины Предельные размеры участков: максимальный = 1 000,00 минимальный = 324,00 Условно разрешенный вид разрешенного использования: Общественное питание Предельные размеры участков: максимальный = 3 000,00 минимальный = 400,00 Условно разрешенный вид разрешенного использования: Связь Предельные размеры участков: максимальный = 5 000,00 минимальный = 150,00

Раздел 2

Сведения о местоположении границ объекта

1. Система координат МСК-43, зона 2					
2. Сведения о характерных точках границ объекта					
Обозначение характерных точек границ	Координаты, м		Метод определения координат характерной точки	Средняя квадратическая погрешность положения характерной точки (Mt), м	Описание обозначения точки на местности (при наличии)
	X	Y			
1	2	3	4	5	6
—	—	—	—	—	—
3. Сведения о характерных точках части (частей) границы объекта					
1	2	3	4	5	6
Часть № 1					
1	576 403,78	2 214 383,79	Картометрический метод	1,00	—
136	576 350,74	2 214 380,96		1,00	
135	576 352,14	2 214 536,31		1,00	
134	576 335,98	2 214 552,35		1,00	
133	576 336,40	2 214 590,48		1,00	
132	576 336,77	2 214 623,79		1,00	
131	575 795,05	2 214 626,57		1,00	
130	575 781,57	2 214 633,06		1,00	
129	575 414,37	2 214 634,57		1,00	
128	575 397,75	2 214 624,75		1,00	
127	575 366,64	2 214 624,52		1,00	
126	575 367,32	2 214 712,23		1,00	
125	575 368,62	2 214 890,79		1,00	
124	575 369,16	2 214 950,40		1,00	
123	575 369,20	2 214 956,69		1,00	
122	575 369,42	2 214 984,14		1,00	
121	575 365,33	2 214 983,99		1,00	
120	575 365,00	2 214 996,90		1,00	
119	575 362,94	2 214 997,04		1,00	
118	575 362,77	2 215 003,69		1,00	
117	575 366,03	2 215 003,97		1,00	
116	575 366,03	2 215 010,91		1,00	
115	575 356,79	2 215 011,33		1,00	
114	575 258,90	2 215 008,39		1,00	
113	575 234,25	2 215 030,87		1,00	
112	575 229,72	2 215 031,43		1,00	
111	575 230,82	2 215 178,16		1,00	
110	575 231,64	2 215 286,34		1,00	
109	575 233,06	2 215 473,69		1,00	
108	575 215,51	2 215 610,85		1,00	
107	575 215,19	2 215 871,95		1,00	
106	575 436,34	2 215 881,63		1,00	
105	575 573,47	2 215 880,76		1,00	
104	575 573,16	2 215 863,11	1,00		
103	576 247,32	2 215 858,62	1,00		
102	576 246,13	2 215 810,89	1,00		
101	576 201,18	2 215 810,77	1,00		
100	576 199,11	2 215 590,19	1,00		
99	576 386,62	2 215 591,57	1,00		
98	576 386,15	2 215 583,34	1,00		
97	576 415,77	2 215 587,20	1,00		
96	576 440,12	2 215 586,03	1,00		
95	576 438,73	2 215 607,19	1,00		

Раздел 2

Сведения о местоположении границ объекта

1	2	3	4	5	6
94	576 424,94	2 215 623,93	Картометрический метод	1,00	—
93	576 425,72	2 215 656,98		1,00	
92	576 455,82	2 215 657,21		1,00	
91	576 457,20	2 215 617,89		1,00	
90	576 478,15	2 215 617,32		1,00	
89	576 477,59	2 215 607,66		1,00	
88	576 472,15	2 215 607,95		1,00	
87	576 472,17	2 215 599,93		1,00	
86	576 486,46	2 215 599,08		1,00	
85	576 617,81	2 215 597,62		1,00	
84	576 715,19	2 215 596,54		1,00	
83	576 716,52	2 215 659,18		1,00	
82	576 618,08	2 215 658,44		1,00	
81	576 488,86	2 215 657,46		1,00	
80	576 489,23	2 215 683,76		1,00	
79	576 516,74	2 215 683,37		1,00	
78	576 518,96	2 215 814,69		1,00	
77	576 428,15	2 215 815,81		1,00	
76	576 428,61	2 215 856,96		1,00	
75	576 497,40	2 215 856,27		1,00	
74	576 724,15	2 215 853,98		1,00	
73	576 724,72	2 215 868,23		1,00	
72	576 724,98	2 215 874,58		1,00	
71	576 752,96	2 215 874,45		1,00	
70	576 757,01	2 215 874,44		1,00	
69	576 757,51	2 215 845,58		1,00	
68	576 775,46	2 215 845,44		1,00	
67	576 775,25	2 215 822,57		1,00	
66	576 771,13	2 215 601,64		1,00	
65	577 164,33	2 215 598,28		1,00	
64	577 186,03	2 215 599,54		1,00	
63	577 214,56	2 215 608,46		1,00	
62	577 263,31	2 215 637,07		1,00	
61	577 275,80	2 215 645,17		1,00	
60	577 311,10	2 215 750,66		1,00	
59	577 348,41	2 215 724,80		1,00	
58	577 456,68	2 215 722,31		1,00	
57	577 580,07	2 215 703,05		1,00	
56	577 598,34	2 215 696,62		1,00	
55	577 669,67	2 215 671,51		1,00	
54	577 671,05	2 215 562,45	1,00		
53	577 691,56	2 215 593,48	1,00		
52	577 746,88	2 215 685,16	1,00		
51	577 760,35	2 215 726,22	1,00		
50	577 830,42	2 215 726,40	1,00		
49	577 844,91	2 215 726,45	1,00		
48	577 847,14	2 215 699,92	1,00		
47	577 844,27	2 215 672,18	1,00		
46	577 837,87	2 215 648,18	1,00		
45	577 830,35	2 215 631,52	1,00		
44	577 816,67	2 215 607,56	1,00		
43	577 794,32	2 215 573,89	1,00		
42	577 710,00	2 215 446,96	1,00		
41	577 486,61	2 215 110,18	1,00		
40	577 478,17	2 215 092,64	1,00		

Раздел 2

Сведения о местоположении границ объекта

1	2	3	4	5	6
39	577 480,84	2 215 090,86	Картометрический метод	1,00	—
38	577 477,72	2 215 086,14		1,00	
37	577 476,93	2 215 084,80		1,00	
36	577 474,64	2 215 086,45		1,00	
35	577 472,36	2 215 088,11		1,00	
34	577 465,98	2 215 092,34		1,00	
33	577 465,33	2 215 091,35		1,00	
32	577 459,46	2 215 095,25		1,00	
31	577 460,54	2 215 096,89		1,00	
30	577 456,87	2 215 099,32		1,00	
29	577 376,03	2 214 976,92		1,00	
28	577 370,66	2 214 951,29		1,00	
27	577 360,90	2 214 915,94		1,00	
26	577 353,15	2 214 899,36		1,00	
25	577 308,57	2 214 830,55		1,00	
24	577 338,06	2 214 809,87		1,00	
23	577 345,42	2 214 804,70		1,00	
22	577 313,90	2 214 758,77		1,00	
21	577 336,08	2 214 741,70		1,00	
20	577 327,76	2 214 730,74		1,00	
19	577 312,08	2 214 741,14		1,00	
18	577 286,30	2 214 729,30		1,00	
17	577 254,22	2 214 714,57		1,00	
16	577 206,02	2 214 645,40		1,00	
15	577 195,45	2 214 630,23		1,00	
14	577 186,09	2 214 620,91		1,00	
13	577 178,57	2 214 616,48		1,00	
12	577 162,53	2 214 616,77		1,00	
11	577 130,53	2 214 645,07		1,00	
10	577 124,28	2 214 653,21		1,00	
9	577 103,72	2 214 684,02	1,00		
8	577 074,27	2 214 676,10	1,00		
7	577 055,51	2 214 674,11	1,00		
6	577 034,12	2 214 673,24	1,00		
5	576 781,95	2 214 664,47	1,00		
4	576 708,12	2 214 510,58	1,00		
3	576 576,74	2 214 516,29	1,00		
2	576 578,66	2 214 393,11	1,00		
1	576 403,78	2 214 383,79	1,00		
Вырез 1 из 3					
138	577 434,07	2 215 239,80	Картометрический метод	1,00	—
139	577 479,60	2 215 309,12		1,00	
140	577 484,83	2 215 317,08		1,00	
141	576 764,48	2 215 322,80		1,00	
142	576 764,39	2 215 315,83		1,00	
143	576 762,74	2 215 194,86		1,00	
144	577 217,04	2 215 191,78		1,00	
145	577 222,83	2 215 275,48		1,00	
146	577 434,40	2 215 266,03		1,00	
138	577 434,07	2 215 239,80		1,00	
Вырез 2 из 3					
148	577 142,99	2 215 385,90	Картометрический метод	1,00	—
149	576 952,05	2 215 384,70		1,00	
150	576 890,17	2 215 384,31		1,00	
151	576 889,28	2 215 342,01		1,00	

Раздел 2

Сведения о местоположении границ объекта					
1	2	3	4	5	6
152	576 903,05	2 215 339,86	Картометрический метод	1,00	—
153	577 374,28	2 215 338,15		1,00	
154	577 372,34	2 215 372,87		1,00	
155	577 312,35	2 215 374,67		1,00	
156	577 311,68	2 215 384,68		1,00	
148	577 142,99	2 215 385,90		1,00	
Вырез 3 из 3					
158	577 614,96	2 215 477,59	Картометрический метод	1,00	—
159	577 641,07	2 215 517,09		1,00	
160	577 593,46	2 215 541,88		1,00	
161	577 492,02	2 215 542,83		1,00	
162	577 491,97	2 215 525,03		1,00	
163	577 491,89	2 215 489,70		1,00	
164	577 499,91	2 215 487,26		1,00	
165	577 530,76	2 215 477,87		1,00	
158	577 614,96	2 215 477,59		1,00	
Часть № 2					
166	579 191,15	2 216 456,11	Картометрический метод	1,00	—
311	579 182,95	2 216 438,92		1,00	
310	578 825,64	2 216 674,05		1,00	
309	578 777,73	2 216 705,67		1,00	
308	578 771,78	2 216 709,55		1,00	
307	578 766,14	2 216 713,21		1,00	
306	578 761,00	2 216 716,59		1,00	
305	578 760,16	2 216 717,14		1,00	
304	578 756,64	2 216 719,47		1,00	
303	578 752,46	2 216 722,22		1,00	
302	578 743,52	2 216 728,10		1,00	
301	578 736,91	2 216 732,45		1,00	
300	578 650,11	2 216 611,65		1,00	
299	578 613,18	2 216 560,24		1,00	
298	578 498,68	2 216 555,55		1,00	
297	578 473,98	2 216 555,61		1,00	
296	578 458,05	2 216 555,67		1,00	
295	578 343,99	2 216 556,03		1,00	
294	578 292,55	2 216 556,19		1,00	
293	578 237,01	2 216 556,79		1,00	
292	578 004,28	2 216 559,31		1,00	
291	577 992,28	2 216 559,43		1,00	
290	577 953,13	2 216 579,52		1,00	
289	577 946,82	2 216 582,75		1,00	
288	577 943,25	2 216 584,58		1,00	
287	577 850,30	2 216 632,13		1,00	
286	577 846,37	2 216 634,14		1,00	
285	577 843,75	2 216 635,75		1,00	
284	577 863,95	2 216 662,81		1,00	
283	577 868,95	2 216 669,46		1,00	
282	577 882,88	2 216 694,18		1,00	
281	577 885,79	2 216 692,68		1,00	
280	577 891,03	2 216 689,66		1,00	
279	577 963,30	2 216 685,48	1,00		
278	578 079,02	2 216 701,62	1,00		
277	578 157,60	2 216 727,93	1,00		
276	578 216,91	2 216 745,71	1,00		
275	578 222,42	2 216 749,32	1,00		

Раздел 2

Сведения о местоположении границ объекта

1	2	3	4	5	6
274	578 224,94	2 216 755,83	Картометрический метод	1,00	—
273	578 224,25	2 216 760,10		1,00	
272	578 246,95	2 216 778,08		1,00	
271	578 275,66	2 216 800,84		1,00	
270	578 499,31	2 217 139,09		1,00	
269	578 504,92	2 217 147,37		1,00	
268	578 582,31	2 217 264,63		1,00	
267	578 587,79	2 217 273,05		1,00	
266	578 613,90	2 217 312,74		1,00	
265	578 642,06	2 217 355,36		1,00	
264	578 681,57	2 217 415,72		1,00	
263	578 716,06	2 217 392,38		1,00	
262	578 732,24	2 217 381,60		1,00	
261	578 743,75	2 217 373,93		1,00	
260	578 810,33	2 217 329,57		1,00	
259	578 820,90	2 217 322,53		1,00	
258	578 783,27	2 217 265,17		1,00	
257	578 785,91	2 217 263,77		1,00	
256	578 823,97	2 217 320,56		1,00	
255	578 828,48	2 217 317,50		1,00	
254	578 844,11	2 217 340,86		1,00	
253	578 872,25	2 217 382,93		1,00	
252	578 901,60	2 217 426,78		1,00	
251	578 905,37	2 217 424,22		1,00	
250	578 920,08	2 217 414,32		1,00	
249	578 921,93	2 217 416,91		1,00	
248	578 940,07	2 217 406,08		1,00	
247	578 962,51	2 217 444,66		1,00	
246	578 963,86	2 217 444,02		1,00	
245	578 969,34	2 217 441,27		1,00	
244	578 975,83	2 217 451,23		1,00	
243	578 990,75	2 217 509,45		1,00	
242	578 996,37	2 217 505,77		1,00	
241	578 994,19	2 217 502,13		1,00	
240	578 996,19	2 217 501,03		1,00	
239	579 013,85	2 217 491,33		1,00	
238	579 015,58	2 217 490,38		1,00	
237	579 064,43	2 217 565,51		1,00	
236	579 066,33	2 217 571,39		1,00	
235	579 067,67	2 217 573,30		1,00	
234	579 087,01	2 217 608,49		1,00	
233	579 085,83	2 217 609,14		1,00	
232	579 093,13	2 217 621,08		1,00	
231	579 092,57	2 217 622,23		1,00	
230	579 098,53	2 217 634,98		1,00	
229	579 121,96	2 217 634,37		1,00	
228	579 112,87	2 217 614,49		1,00	
227	579 120,88	2 217 610,50	1,00		
226	579 125,95	2 217 607,98	1,00		
225	579 033,94	2 217 418,33	1,00		
224	579 032,48	2 217 418,94	1,00		
223	579 023,48	2 217 399,05	1,00		
222	579 005,87	2 217 358,11	1,00		
221	579 023,97	2 217 344,12	1,00		
220	579 021,48	2 217 337,07	1,00		

Раздел 2

Сведения о местоположении границ объекта

1	2	3	4	5	6
219	579 014,91	2 217 319,08	Картометрический метод	1,00	—
218	579 013,38	2 217 294,49		1,00	
217	578 993,07	2 217 287,82		1,00	
216	578 992,90	2 217 259,17		1,00	
215	578 994,17	2 217 246,50		1,00	
214	578 996,85	2 217 225,81		1,00	
213	579 000,91	2 217 209,50		1,00	
212	579 006,86	2 217 193,27		1,00	
211	579 009,93	2 217 180,98		1,00	
210	578 990,52	2 217 167,97		1,00	
209	578 979,83	2 217 157,39		1,00	
208	578 963,70	2 217 143,31		1,00	
207	578 956,95	2 217 149,98		1,00	
206	578 954,80	2 217 147,85		1,00	
205	578 948,83	2 217 151,08		1,00	
204	578 940,88	2 217 177,96		1,00	
203	578 939,43	2 217 191,39		1,00	
202	578 939,31	2 217 212,66		1,00	
201	578 933,24	2 217 214,20		1,00	
200	578 933,55	2 217 152,72		1,00	
199	578 938,74	2 217 141,95		1,00	
198	578 941,12	2 217 137,09		1,00	
197	578 945,20	2 217 128,44		1,00	
196	578 962,64	2 217 092,14		1,00	
195	578 963,03	2 217 068,27		1,00	
194	578 958,84	2 217 059,24		1,00	
193	578 927,80	2 217 010,02		1,00	
192	578 927,99	2 217 004,37		1,00	
191	578 924,17	2 216 998,31		1,00	
190	578 918,92	2 216 990,70		1,00	
189	578 918,19	2 216 979,42		1,00	
188	578 940,78	2 216 964,10		1,00	
187	578 955,98	2 216 954,35		1,00	
186	578 964,73	2 216 948,94		1,00	
185	578 987,87	2 216 934,64		1,00	
184	578 990,90	2 216 930,78		1,00	
183	578 995,47	2 216 923,92		1,00	
182	578 994,62	2 216 923,12		1,00	
181	578 962,27	2 216 877,50		1,00	
180	578 933,71	2 216 836,68		1,00	
179	578 932,24	2 216 834,60		1,00	
178	578 927,73	2 216 828,29	1,00		
177	578 909,07	2 216 801,75	1,00		
176	579 137,93	2 216 733,27	1,00		
175	579 138,87	2 216 736,13	1,00		
174	579 206,60	2 216 715,76	1,00		
173	579 175,88	2 216 669,70	1,00		
172	579 102,46	2 216 561,00	1,00		
171	579 096,05	2 216 565,53	1,00		
170	579 086,47	2 216 551,18	1,00		
169	579 078,63	2 216 539,41	1,00		
168	579 122,21	2 216 514,43	1,00		
167	579 149,57	2 216 487,74	1,00		
166	579 191,15	2 216 456,11	1,00		

Раздел 2

Сведения о местоположении границ объекта					
1	2	3	4	5	6
313	578 935,02	2 217 284,50	Картометрический метод	1,00	—
314	578 948,92	2 217 306,36		1,00	
315	578 965,87	2 217 329,21		1,00	
316	578 996,69	2 217 374,40		1,00	
317	579 013,76	2 217 404,47		1,00	
318	579 041,43	2 217 465,44		1,00	
319	579 096,56	2 217 579,59		1,00	
320	578 984,31	2 217 409,37		1,00	
321	578 977,60	2 217 398,46		1,00	
322	578 964,74	2 217 374,36		1,00	
323	578 956,38	2 217 356,50		1,00	
324	578 949,53	2 217 338,84		1,00	
325	578 943,21	2 217 318,92		1,00	
313	578 935,02	2 217 284,50		1,00	
Часть № 3					
326	577 378,71	2 216 480,37	Картометрический метод	1,00	—
327	577 378,72	2 216 486,74		1,00	
328	577 342,05	2 216 484,68		1,00	
329	577 300,07	2 216 488,81		1,00	
330	577 257,99	2 216 499,21		1,00	
331	577 196,74	2 216 531,44		1,00	
332	577 187,48	2 216 540,77		1,00	
333	577 167,69	2 216 561,06		1,00	
334	577 150,89	2 216 587,14		1,00	
335	577 203,56	2 216 570,49		1,00	
336	577 226,16	2 216 552,87		1,00	
337	577 248,07	2 216 542,42		1,00	
338	577 267,62	2 216 586,79		1,00	
339	577 343,92	2 216 550,11		1,00	
340	577 367,01	2 216 598,14		1,00	
341	577 250,58	2 216 657,58		1,00	
342	577 245,47	2 216 660,19		1,00	
343	577 187,00	2 216 688,23		1,00	
344	577 179,65	2 216 686,31		1,00	
345	577 166,51	2 216 661,39		1,00	
346	577 170,47	2 216 659,27		1,00	
347	577 169,62	2 216 657,67		1,00	
348	577 212,03	2 216 635,35		1,00	
349	577 190,91	2 216 595,77		1,00	
350	577 151,38	2 216 617,38		1,00	
351	577 136,46	2 216 645,96		1,00	
352	577 152,30	2 216 675,66		1,00	
353	577 135,68	2 216 684,43		1,00	
354	577 090,25	2 216 590,35		1,00	
355	577 136,20	2 216 564,28		1,00	
356	577 122,04	2 216 538,60		1,00	
357	577 076,62	2 216 563,27		1,00	
358	577 065,52	2 216 541,43		1,00	
359	577 090,87	2 216 528,17		1,00	
360	577 085,69	2 216 517,22	1,00		
361	577 060,44	2 216 530,50	1,00		
362	577 057,21	2 216 524,30	1,00		
363	577 051,26	2 216 527,36	1,00		
364	577 042,07	2 216 508,49	1,00		
365	577 008,19	2 216 438,89	1,00		

Раздел 2

Сведения о местоположении границ объекта

1	2	3	4	5	6
366	577 039,99	2 216 437,39	Картометрический метод	1,00	—
367	577 049,91	2 216 439,51		1,00	
368	577 051,70	2 216 433,69		1,00	
369	577 058,65	2 216 433,38		1,00	
370	577 074,16	2 216 439,19		1,00	
371	577 106,54	2 216 451,32		1,00	
372	577 109,11	2 216 456,59		1,00	
373	577 142,34	2 216 524,84		1,00	
374	577 159,47	2 216 517,57		1,00	
375	577 160,46	2 216 520,84		1,00	
376	577 144,73	2 216 529,78		1,00	
377	577 152,50	2 216 545,72		1,00	
378	577 174,31	2 216 519,05		1,00	
379	577 225,55	2 216 492,28		1,00	
380	577 257,62	2 216 487,10		1,00	
381	577 252,96	2 216 486,23		1,00	
382	577 240,53	2 216 483,89		1,00	
383	577 214,30	2 216 478,98		1,00	
384	577 202,07	2 216 474,12		1,00	
385	577 183,12	2 216 466,81		1,00	
386	577 165,86	2 216 456,67		1,00	
387	577 160,69	2 216 451,61		1,00	
388	577 153,46	2 216 444,55		1,00	
389	577 149,61	2 216 440,78		1,00	
390	577 159,85	2 216 442,05	1,00		
391	577 170,50	2 216 450,12	1,00		
392	577 196,30	2 216 465,28	1,00		
393	577 313,70	2 216 477,96	1,00		
326	577 378,71	2 216 480,37	1,00		
Часть № 4					
394	577 124,72	2 216 759,46	Картометрический метод	1,00	—
395	577 164,08	2 216 837,89		1,00	
396	577 144,40	2 216 847,75		1,00	
397	577 147,47	2 216 853,88		1,00	
398	577 143,68	2 216 855,79		1,00	
399	577 162,41	2 216 891,67		1,00	
400	577 144,78	2 216 896,38		1,00	
401	577 138,69	2 216 898,01		1,00	
402	577 000,71	2 216 886,65		1,00	
403	577 001,50	2 216 879,50		1,00	
404	577 011,81	2 216 858,47		1,00	
405	577 004,20	2 216 836,91		1,00	
406	577 012,03	2 216 826,35		1,00	
407	577 002,57	2 216 804,41		1,00	
408	577 027,99	2 216 796,95		1,00	
409	577 100,51	2 216 762,32		1,00	
410	577 107,99	2 216 758,74		1,00	
411	577 111,53	2 216 765,90	1,00		
394	577 124,72	2 216 759,46	1,00		
Часть № 5					
412	577 090,07	2 216 607,10	Картометрический метод	1,00	—
413	577 101,39	2 216 630,35		1,00	
414	577 103,63	2 216 634,77		1,00	
415	577 114,82	2 216 656,87		1,00	
416	577 106,27	2 216 673,63		1,00	

Раздел 2

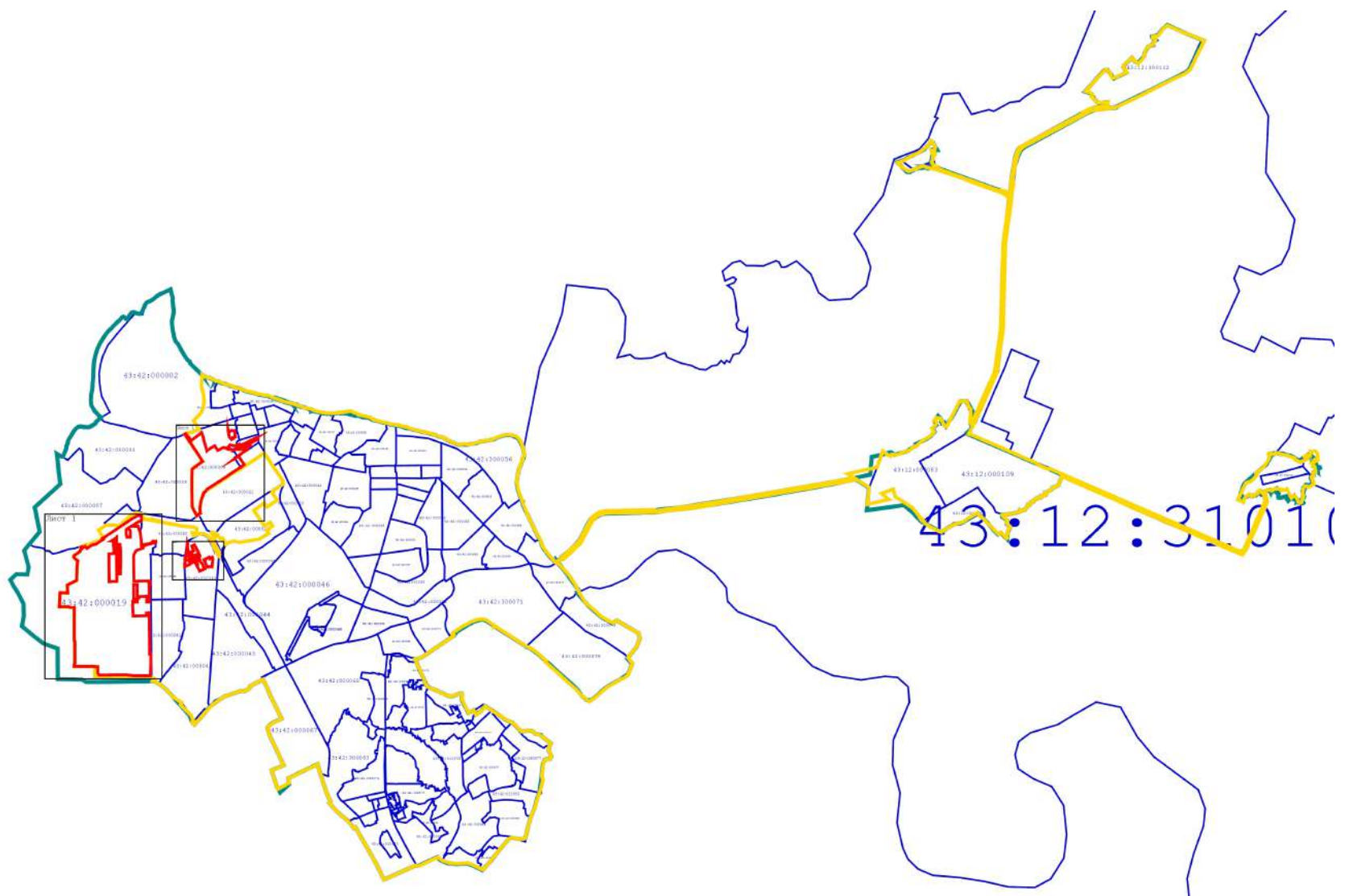
Сведения о местоположении границ объекта					
1	2	3	4	5	6
417	577 086,88	2 216 697,82	Картометрический метод	1,00	—
418	577 071,10	2 216 712,99		1,00	
419	577 057,03	2 216 724,02		1,00	
420	577 032,63	2 216 737,00		1,00	
421	577 026,45	2 216 738,48		1,00	
422	576 971,99	2 216 766,09		1,00	
423	576 957,10	2 216 733,32		1,00	
424	576 955,47	2 216 729,74		1,00	
425	576 934,66	2 216 683,88		1,00	
426	577 034,85	2 216 633,31		1,00	
427	577 043,06	2 216 649,45		1,00	
428	577 062,55	2 216 639,47		1,00	
429	577 055,21	2 216 625,05		1,00	
412	577 090,07	2 216 607,10		1,00	
Часть № 6					
430	579 140,36	2 217 270,20	Картометрический метод	1,00	—
431	579 132,69	2 217 234,62		1,00	
432	579 111,16	2 217 237,99		1,00	
433	579 099,83	2 217 203,17		1,00	
434	579 101,05	2 217 200,11		1,00	
435	579 135,99	2 217 171,32		1,00	
436	579 159,38	2 217 165,65		1,00	
437	579 185,98	2 217 160,31		1,00	
438	579 198,22	2 217 158,15		1,00	
439	579 247,19	2 217 149,60		1,00	
440	579 265,52	2 217 146,39		1,00	
441	579 264,33	2 217 148,14		1,00	
442	579 226,20	2 217 157,23		1,00	
443	579 229,22	2 217 170,84		1,00	
444	579 226,86	2 217 177,40		1,00	
445	579 237,48	2 217 193,77		1,00	
446	579 244,04	2 217 203,84		1,00	
447	579 245,53	2 217 206,46		1,00	
448	579 238,13	2 217 228,41		1,00	
449	579 237,57	2 217 231,18		1,00	
450	579 241,59	2 217 250,71		1,00	
451	579 241,95	2 217 252,44	1,00		
452	579 174,49	2 217 263,16	1,00		
453	579 158,34	2 217 267,02	1,00		
430	579 140,36	2 217 270,20	1,00		
Часть № 7					
454	577 426,30	2 215 962,11	Картометрический метод	1,00	—
455	577 414,40	2 215 961,71		1,00	
456	577 409,16	2 215 961,44		1,00	
457	577 406,43	2 215 961,29		1,00	
458	577 397,32	2 215 922,97		1,00	
459	577 393,50	2 215 906,80		1,00	
460	577 389,95	2 215 891,86		1,00	
461	577 374,18	2 215 837,69		1,00	
462	577 346,27	2 215 758,73		1,00	
463	577 354,69	2 215 752,99		1,00	
464	577 371,92	2 215 750,53		1,00	
465	577 373,11	2 215 774,41		1,00	
466	577 383,69	2 215 843,44		1,00	
467	577 400,15	2 215 897,71		1,00	

Раздел 2

Сведения о местоположении границ объекта					
1	2	3	4	5	6
468	577 401,06	2 215 897,79	Картометрический метод	1,00	—
469	577 419,71	2 215 914,98		1,00	
470	577 424,51	2 215 914,74		1,00	
471	577 424,84	2 215 924,26		1,00	
454	577 426,30	2 215 962,11		1,00	
Часть № 8					
472	578 928,02	2 217 466,27	Картометрический метод	1,00	—
473	578 920,42	2 217 454,93		1,00	
474	578 947,03	2 217 437,22		1,00	
475	578 953,78	2 217 447,39		1,00	
476	578 954,61	2 217 448,63		1,00	
472	578 928,02	2 217 466,27		1,00	







Прохождение границы		Описание прохождения границы
от точки	до точки	
1	2	3
—	—	—

Раздел 4
План границ объекта



Масштаб 1:100 000

Используемые условные знаки и обозначения:

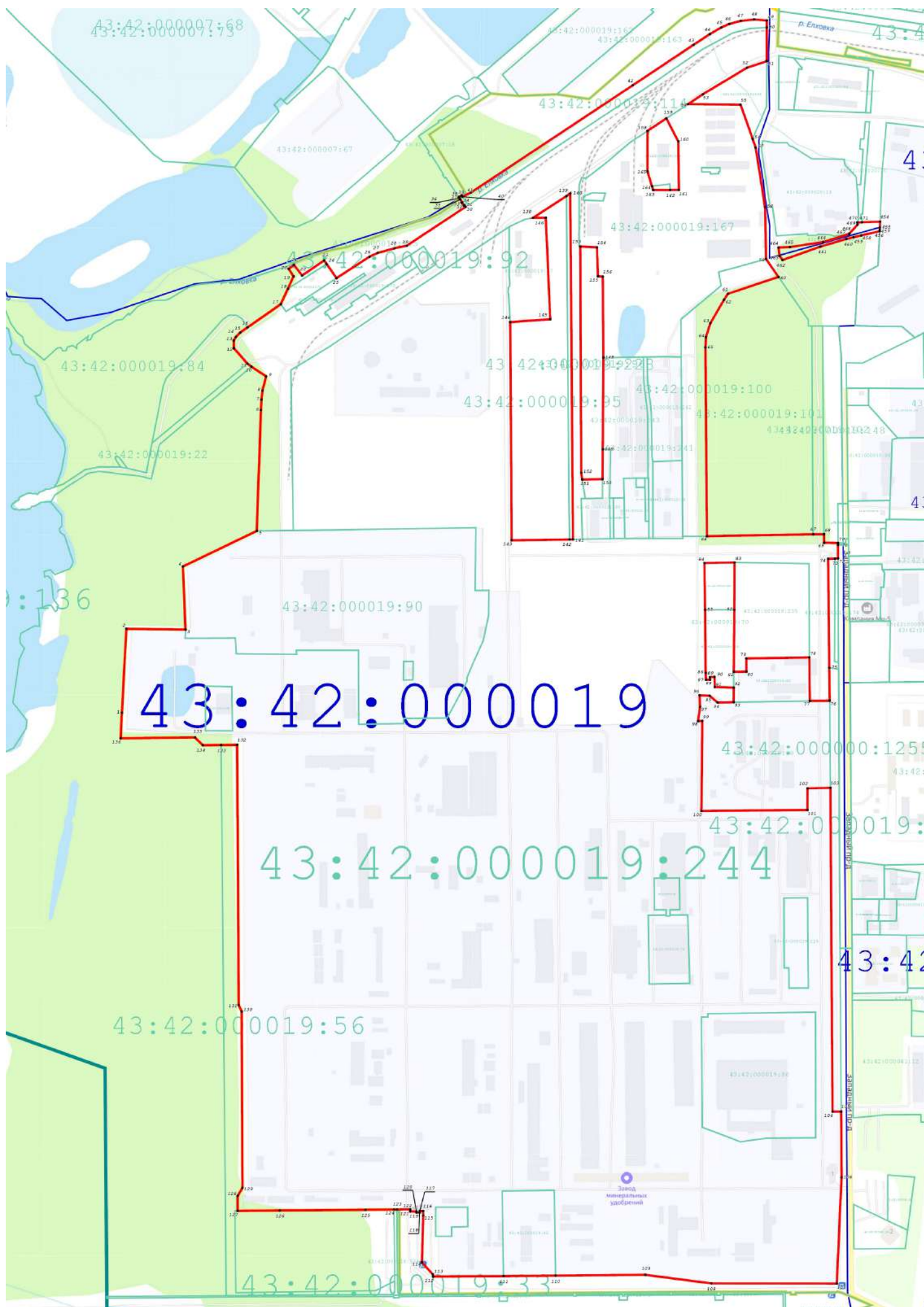
-  - Граница муниципального образования по сведениям ЕГРН
-  - Граница населенного пункта по сведениям ЕГРН
-  - Граница кадастрового квартала по сведениям ЕГРН
-  - Граница земельного участка по сведениям ЕГРН
-  - Граница устанавливаемой границы территориальной зоны
-  - Точка устанавливаемой границы территориальной зоны

Подпись _____ Дата « 21 » сентября 20 20 г.

Место для оттиска печати (при наличии) лица, составившего описание местоположения границ объекта









Раздел 4
План границ объекта



Масштаб 1:10 000

Используемые условные знаки и обозначения:

-  - Граница муниципального образования по сведениям ЕГРН
-  - Граница населенного пункта по сведениям ЕГРН
-  - Граница кадастрового квартала по сведениям ЕГРН
-  - Граница земельного участка по сведениям ЕГРН
-  - Граница устанавливаемой границы территориальной зоны
-  - Точка устанавливаемой границы территориальной зоны

Подпись _____ Дата « 21 » сентября 20 20 г.

Место для _____ (при наличии) лица, составившего описание местоположения границ объекта









Раздел 4
План границ объекта



Масштаб 1:4 000

Используемые условные знаки и обозначения:

-  - Граница муниципального образования по сведениям ЕГРН
-  - Граница населенного пункта по сведениям ЕГРН
-  - Граница кадастрового квартала по сведениям ЕГРН
-  - Граница земельного участка по сведениям ЕГРН
-  - Граница устанавливаемой границы территориальной зоны
-  - Точка устанавливаемой границы территориальной зоны

Подпись _____ Дата « 21 » сентября 20 20 г.

Место для _____ (печата печать (при наличии) лица, составившего описание местоположения границ объекта



ОПИСАНИЕ МЕСТОПОЛОЖЕНИЯ ГРАНИЦ

Зона предприятий II класса опасности (П-2)

(наименование объекта, местоположение границ которого описано (далее - объект))

Раздел 1

Сведения об объекте

№ п/п	Характеристики объекта	Описание характеристик
1	2	3
1	Местоположение объекта	Кировская область, г Кирово-Чепецк
2	Площадь объекта ± величина погрешности определения площади (P ± ΔP)	81 498 м ² ± 260 м ²
3	Иные характеристики объекта	<p>Вид объекта реестра границ: Территориальная зона</p> <p>Виды разрешенного использования земельных участков, расположенных в территориальной зоне:</p> <p>Основной вид разрешенного использования: Служебные гаражи</p> <p>Предельные размеры участков: максимальный = 3 000,00 минимальный = 169,00</p> <p>Основной вид разрешенного использования: Объекты дорожного сервиса</p> <p>Предельные размеры участков: максимальный = 1 500,00 минимальный = 169,00</p> <p>Основной вид разрешенного использования: Производственная деятельность</p> <p>Предельные размеры участков: максимальный = 500 000,00 минимальный = 50,00</p> <p>Основной вид разрешенного использования: Недропользование</p> <p>Предельные размеры участков: максимальный = 500 000,00 минимальный = 50,00</p> <p>Основной вид разрешенного использования: Тяжелая промышленность</p> <p>Предельные размеры участков: максимальный = 500 000,00 минимальный = 50,00</p> <p>Основной вид разрешенного использования: Легкая промышленность</p> <p>Предельные размеры участков: максимальный = 500 000,00 минимальный = 50,00</p> <p>Основной вид разрешенного использования: Фармацевтическая промышленность</p> <p>Предельные размеры участков: максимальный = 500 000,00 минимальный = 50,00</p> <p>Основной вид разрешенного использования: Пищевая промышленность</p> <p>Предельные размеры участков: максимальный = 500 000,00 минимальный = 50,00</p> <p>Основной вид разрешенного использования: Нефтехимическая промышленность</p> <p>Предельные размеры участков: максимальный = 500 000,00 минимальный = 50,00</p> <p>Основной вид разрешенного использования: Строительная промышленность</p> <p>Предельные размеры участков: максимальный = 500 000,00 минимальный = 50,00</p> <p>Основной вид разрешенного использования: Энергетика</p> <p>Предельные размеры участков: максимальный = 500 000,00 минимальный = 50,00</p> <p>Основной вид разрешенного использования: Склады</p> <p>Предельные размеры участков: максимальный = 500 000,00 минимальный = 50,00</p> <p>Основной вид разрешенного использования: Складские площадки</p> <p>Предельные размеры участков: максимальный = 500 000,00 минимальный = 50,00</p> <p>Основной вид разрешенного использования: Запас</p> <p>Условно разрешенный вид разрешенного использования: Хранение автотранспорта</p> <p>Предельные размеры участков: максимальный = 3 000,00 минимальный = 169,00</p>

ОПИСАНИЕ МЕСТОПОЛОЖЕНИЯ ГРАНИЦ

Зона предприятий II класса опасности (П-2)

(наименование объекта, местоположение границ которого описано (далее - объект))

Раздел 1

Сведения об объекте

№ п/п	Характеристики объекта	Описание характеристик
1	2	3
		<p>Условно разрешенный вид разрешенного использования: Коммунальное обслуживание Предельные размеры участков: максимальный = 5 000,00 минимальный = 150,00</p> <p>Условно разрешенный вид разрешенного использования: Магазины Предельные размеры участков: максимальный = 1 000,00 минимальный = 324,00</p> <p>Условно разрешенный вид разрешенного использования: Общественное питание Предельные размеры участков: максимальный = 3 000,00 минимальный = 400,00</p> <p>Условно разрешенный вид разрешенного использования: Связь Предельные размеры участков: максимальный = 5 000,00 минимальный = 150,00</p>

Раздел 2

Сведения о местоположении границ объекта

1. Система координат МСК-43, зона 2					
2. Сведения о характерных точках границ объекта					
Обозначение характерных точек границ	Координаты, м		Метод определения координат характерной точки	Средняя квадратическая погрешность положения характерной точки (Mt), м	Описание обозначения точки на местности (при наличии)
	X	Y			
1	2	3	4	5	6
—	—	—	—	—	—
3. Сведения о характерных точках части (частей) границы объекта					
1	2	3	4	5	6
Часть № 1					
1	576 979,34	2 216 814,40	Картометрический метод	1,00	—
2	576 963,21	2 216 781,28		1,00	
3	576 953,56	2 216 785,98		1,00	
4	576 854,09	2 216 835,19		1,00	
5	576 817,53	2 216 852,51		1,00	
6	576 788,06	2 216 862,45		1,00	
7	576 733,63	2 216 868,19		1,00	
8	576 578,76	2 216 852,01		1,00	
9	576 580,00	2 216 839,65		1,00	
10	576 582,01	2 216 836,36		1,00	
11	576 584,66	2 216 814,40		1,00	
12	576 588,21	2 216 784,88		1,00	
13	576 585,30	2 216 784,47		1,00	
14	576 584,88	2 216 782,21		1,00	
15	576 588,16	2 216 746,44		1,00	
16	576 587,38	2 216 746,16		1,00	
17	576 588,65	2 216 737,76		1,00	
18	576 592,59	2 216 738,35		1,00	
19	576 594,56	2 216 723,11		1,00	
20	576 591,60	2 216 722,74		1,00	
21	576 592,82	2 216 712,57		1,00	
22	576 598,00	2 216 673,61		1,00	
23	576 618,37	2 216 665,80		1,00	
24	576 619,49	2 216 658,85		1,00	
25	576 620,76	2 216 630,71		1,00	
26	576 621,42	2 216 626,79		1,00	
27	576 904,62	2 216 664,22		1,00	
28	576 927,09	2 216 667,18		1,00	
29	576 934,66	2 216 683,88		1,00	
30	576 955,47	2 216 729,74		1,00	
31	576 957,10	2 216 733,32		1,00	
32	576 971,99	2 216 766,09		1,00	
33	577 026,45	2 216 738,48		1,00	
34	577 032,63	2 216 737,00		1,00	
35	577 057,03	2 216 724,02		1,00	
36	577 071,10	2 216 712,99		1,00	
37	577 086,88	2 216 697,82		1,00	
38	577 106,27	2 216 673,63		1,00	
39	577 114,82	2 216 656,87		1,00	
40	577 119,62	2 216 667,50		1,00	
41	577 094,76	2 216 700,27		1,00	
42	577 115,43	2 216 740,95		1,00	
43	577 112,80	2 216 742,28		1,00	

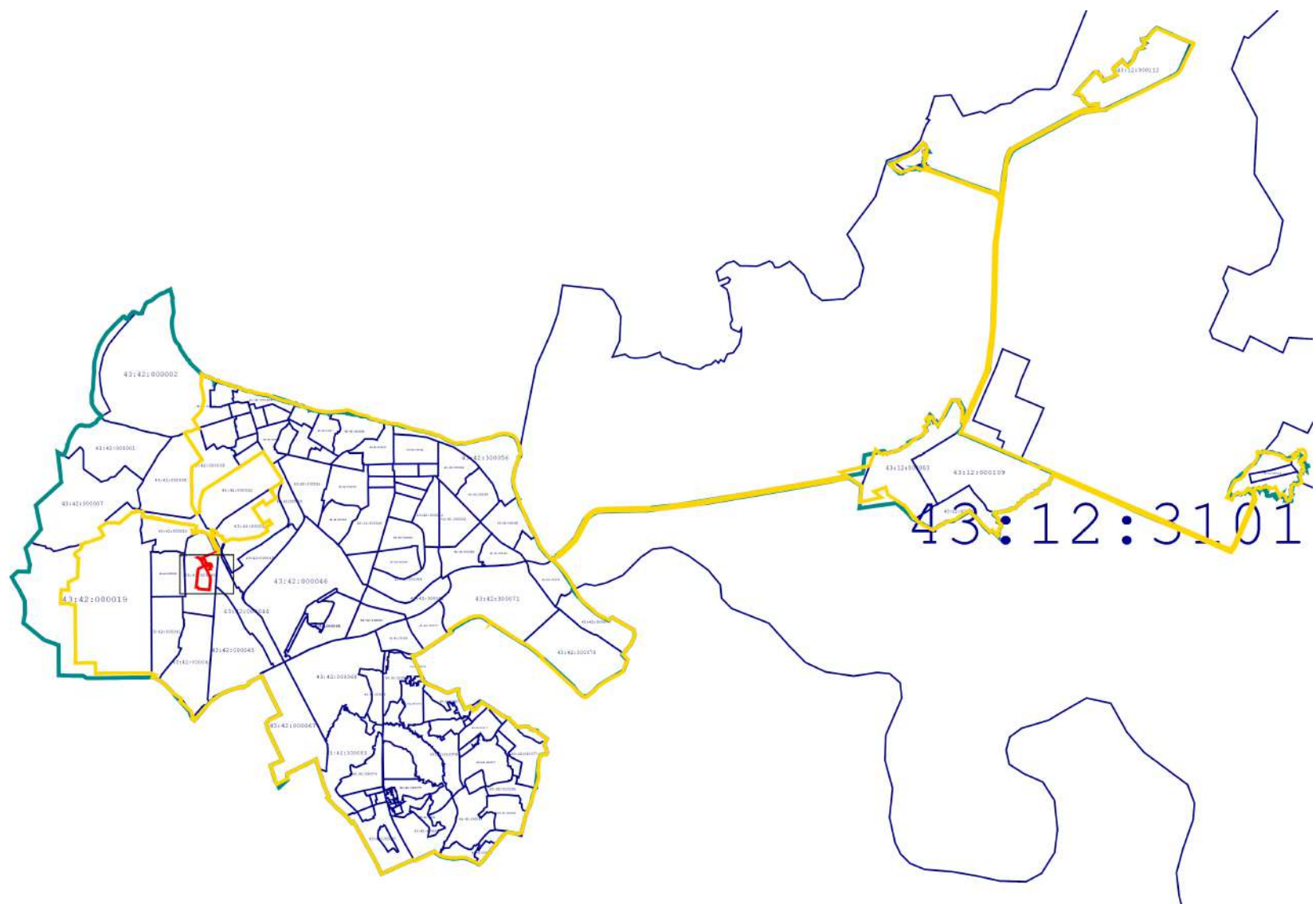
Раздел 2

Сведения о местоположении границ объекта

1	2	3	4	5	6
44	577 108,04	2 216 732,48	Картометрический метод	1,00	—
45	577 090,24	2 216 741,10		1,00	
46	577 100,51	2 216 762,32		1,00	
47	577 027,99	2 216 796,95		1,00	
48	577 002,57	2 216 804,41		1,00	
49	577 012,03	2 216 826,35		1,00	
50	577 004,20	2 216 836,91		1,00	
51	577 011,81	2 216 858,47		1,00	
52	577 001,50	2 216 879,50		1,00	
53	577 000,71	2 216 886,65		1,00	
54	576 988,38	2 216 885,35		1,00	
55	576 989,90	2 216 876,35		1,00	
56	576 956,87	2 216 871,88		1,00	
57	576 922,57	2 216 873,04		1,00	
58	576 922,04	2 216 857,18		1,00	
59	576 928,15	2 216 856,98		1,00	
60	576 959,54	2 216 855,91		1,00	
61	576 962,05	2 216 855,83		1,00	
62	576 962,86	2 216 864,42		1,00	
63	576 992,00	2 216 863,76		1,00	
64	576 992,94	2 216 858,08		1,00	
65	576 991,98	2 216 840,40	1,00		
1	576 979,34	2 216 814,40	1,00		







Прохождение границы		Описание прохождения границы
от точки	до точки	
1	2	3
—	—	—

Раздел 4
План границ объекта




Масштаб 1:100 000

Используемые условные знаки и обозначения:

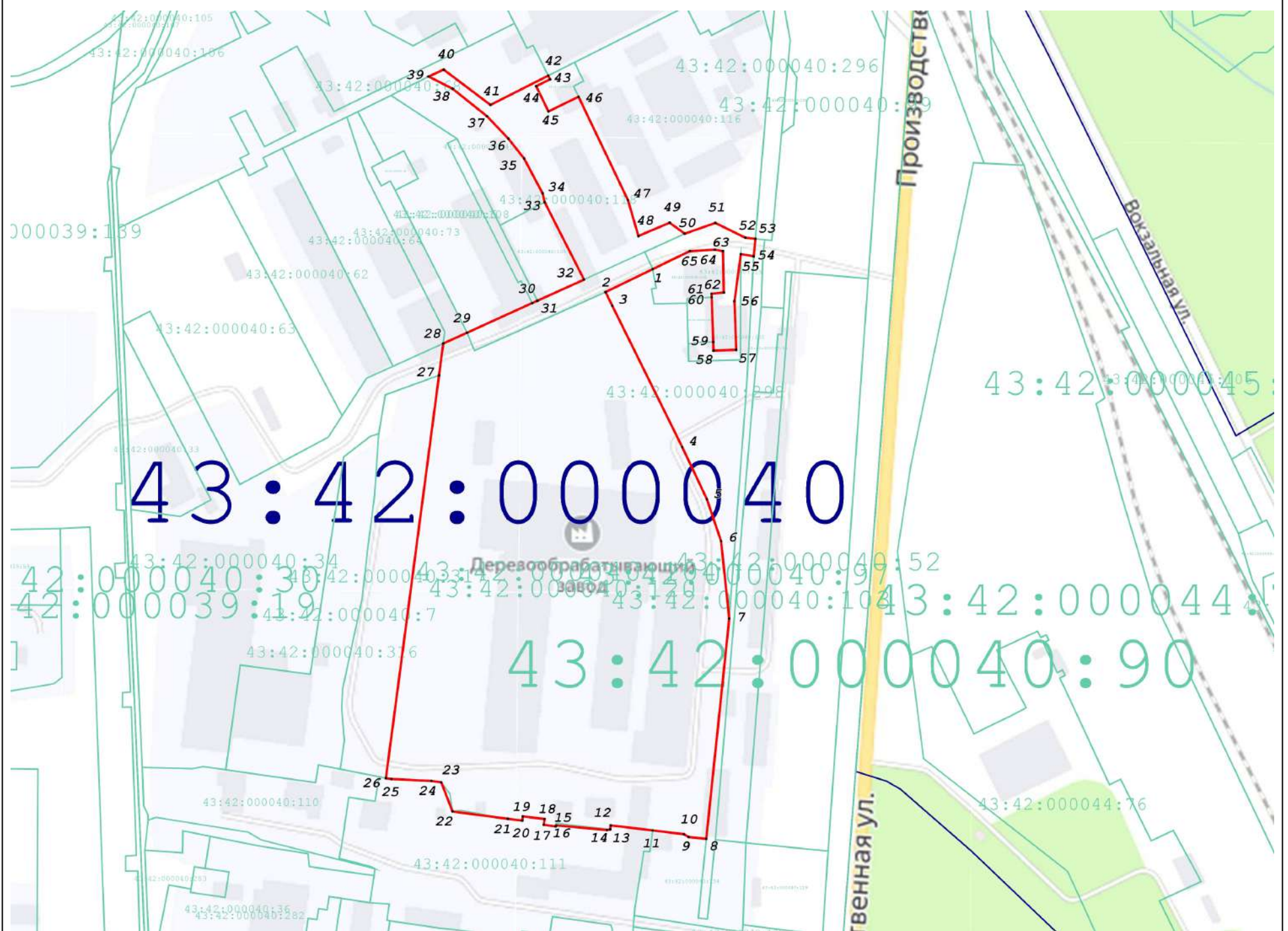
-  - Граница муниципального образования по сведениям ЕГРН
-  - Граница населенного пункта по сведениям ЕГРН
-  - Граница кадастрового квартала по сведениям ЕГРН
-  - Граница земельного участка по сведениям ЕГРН
-  - Граница устанавливаемой границы территориальной зоны
-  - Точка устанавливаемой границы территориальной зоны

Подпись _____ Дата « 21 » сентября 20 20 г.

Место для оттиска печати (присутствии) лица, составившего описание местоположения границ объекта









Раздел 4
План границ объекта



Масштаб 1:3 500

Используемые условные знаки и обозначения:

-  - Граница муниципального образования по сведениям ЕГРН
-  - Граница населенного пункта по сведениям ЕГРН
-  - Граница кадастрового квартала по сведениям ЕГРН
-  - Граница земельного участка по сведениям ЕГРН
-  - Граница устанавливаемой границы территориальной зоны
-  - Точка устанавливаемой границы территориальной зоны

Подпись _____

Дата « 21 » сентября 20 20 г.

Место для отрисовки (при наличии) лица, составившего описание местоположения границ объекта



ОПИСАНИЕ МЕСТОПОЛОЖЕНИЯ ГРАНИЦ

Зона предприятий III класса опасности (П-3)

(наименование объекта, местоположение границ которого описано (далее - объект))

Раздел 1

Сведения об объекте

№ п/п	Характеристики объекта	Описание характеристик
1	2	3
1	Местоположение объекта	Кировская область, г Кирово-Чепецк
2	Площадь объекта ± величина погрешности определения площади (P ± ΔP)	689 493 м ² ± 260 м ²
3	Иные характеристики объекта	<p>Вид объекта реестра границ: Территориальная зона</p> <p>Виды разрешенного использования земельных участков, расположенных в территориальной зоне:</p> <p>Основной вид разрешенного использования: Служебные гаражи</p> <p>Предельные размеры участков: максимальный = 3 000,00 минимальный = 169,00</p> <p>Основной вид разрешенного использования: Объекты дорожного сервиса</p> <p>Предельные размеры участков: максимальный = 1 500,00 минимальный = 169,00</p> <p>Основной вид разрешенного использования: Производственная деятельность</p> <p>Предельные размеры участков: максимальный = 750 000,00 минимальный = 50,00</p> <p>Основной вид разрешенного использования: Недропользование</p> <p>Предельные размеры участков: максимальный = 750 000,00 минимальный = 50,00</p> <p>Основной вид разрешенного использования: Тяжелая промышленность</p> <p>Предельные размеры участков: максимальный = 750 000,00 минимальный = 50,00</p> <p>Основной вид разрешенного использования: Легкая промышленность</p> <p>Предельные размеры участков: максимальный = 750 000,00 минимальный = 50,00</p> <p>Основной вид разрешенного использования: Фармацевтическая промышленность</p> <p>Предельные размеры участков: максимальный = 750 000,00 минимальный = 50,00</p> <p>Основной вид разрешенного использования: Пищевая промышленность</p> <p>Предельные размеры участков: максимальный = 750 000,00 минимальный = 50,00</p> <p>Основной вид разрешенного использования: Нефтехимическая промышленность</p> <p>Предельные размеры участков: максимальный = 750 000,00 минимальный = 50,00</p> <p>Основной вид разрешенного использования: Строительная промышленность</p> <p>Предельные размеры участков: максимальный = 750 000,00 минимальный = 50,00</p> <p>Основной вид разрешенного использования: Энергетика</p> <p>Предельные размеры участков: максимальный = 750 000,00 минимальный = 50,00</p> <p>Основной вид разрешенного использования: Склады</p> <p>Предельные размеры участков: максимальный = 750 000,00 минимальный = 50,00</p> <p>Основной вид разрешенного использования: Складские площадки</p> <p>Предельные размеры участков: максимальный = 750 000,00 минимальный = 50,00</p> <p>Основной вид разрешенного использования: Запас</p> <p>Условно разрешенный вид разрешенного использования: Хранение автотранспорта</p> <p>Предельные размеры участков: максимальный = 3 000,00 минимальный = 169,00</p>

ОПИСАНИЕ МЕСТОПОЛОЖЕНИЯ ГРАНИЦ

Зона предприятий III класса опасности (П-3)

(наименование объекта, местоположение границ которого описано (далее - объект))

Раздел 1

Сведения об объекте

№ п/п	Характеристики объекта	Описание характеристик
1	2	3
		Условно разрешенный вид разрешенного использования: Коммунальное обслуживание Предельные размеры участков: максимальный = 5 000,00 минимальный = 150,00 Условно разрешенный вид разрешенного использования: Магазины Предельные размеры участков: максимальный = 1 000,00 минимальный = 324,00 Условно разрешенный вид разрешенного использования: Общественное питание Предельные размеры участков: максимальный = 3 000,00 минимальный = 400,00 Условно разрешенный вид разрешенного использования: Связь Предельные размеры участков: максимальный = 5 000,00 минимальный = 150,00

Раздел 2

Сведения о местоположении границ объекта

1. Система координат					
МСК-43, зона 2					
2. Сведения о характерных точках границ объекта					
Обозначение характерных точек границ	Координаты, м		Метод определения координат характерной точки	Средняя квадратическая погрешность положения характерной точки (Mt), м	Описание обозначения точки на местности (при наличии)
	X	Y			
1	2	3	4	5	6
—	—	—	—	—	—
3. Сведения о характерных точках части (частей) границы объекта					
1	2	3	4	5	6
Часть № 1					
1	577 211,94	2 216 335,51	Картометрический метод	1,00	—
2	577 113,21	2 216 339,66		1,00	
3	577 115,37	2 216 368,67		1,00	
4	577 120,57	2 216 383,54		1,00	
5	577 127,15	2 216 395,32		1,00	
6	577 146,88	2 216 426,01		1,00	
7	577 159,85	2 216 442,05		1,00	
8	577 149,61	2 216 440,78		1,00	
9	577 140,24	2 216 431,18		1,00	
10	577 122,05	2 216 403,18		1,00	
11	577 113,90	2 216 388,06		1,00	
12	577 109,30	2 216 372,95		1,00	
13	577 105,82	2 216 351,97		1,00	
14	577 102,95	2 216 300,53		1,00	
15	577 074,75	2 216 300,41		1,00	
16	577 074,31	2 216 228,18		1,00	
17	577 089,72	2 216 214,10		1,00	
18	577 089,61	2 216 166,33		1,00	
19	577 070,59	2 216 166,71		1,00	
20	577 070,34	2 216 135,36		1,00	
21	577 093,07	2 216 135,19		1,00	
22	577 101,99	2 216 135,12		1,00	
23	577 101,58	2 216 053,77		1,00	
24	577 193,80	2 216 052,20		1,00	
25	577 184,69	2 216 034,67		1,00	
26	577 207,46	2 216 007,48		1,00	
27	577 207,89	2 215 954,03		1,00	
28	577 209,66	2 215 909,97		1,00	
29	577 310,95	2 215 914,82		1,00	
30	577 334,63	2 215 957,53		1,00	
31	577 406,43	2 215 961,29		1,00	
32	577 409,16	2 215 961,44		1,00	
33	577 414,40	2 215 961,71		1,00	
34	577 426,30	2 215 962,11		1,00	
35	577 532,14	2 215 966,37		1,00	
36	577 632,52	2 215 975,14		1,00	
37	577 616,33	2 216 110,66		1,00	
38	577 606,51	2 216 194,08		1,00	
39	577 650,00	2 216 380,89		1,00	
40	577 635,44	2 216 385,44		1,00	
41	577 583,47	2 216 560,37		1,00	
42	577 565,31	2 216 564,20		1,00	
43	577 550,74	2 216 567,27		1,00	

Раздел 2

Сведения о местоположении границ объекта					
1	2	3	4	5	6
44	577 521,82	2 216 573,37	Картометрический метод	1,00	—
45	577 487,41	2 216 536,86		1,00	
46	577 441,31	2 216 492,12		1,00	
47	577 436,37	2 216 494,21		1,00	
48	577 382,34	2 216 472,71		1,00	
49	577 195,02	2 216 446,43		1,00	
50	577 188,78	2 216 379,19		1,00	
51	577 198,67	2 216 378,63		1,00	
1	577 211,94	2 216 335,51		1,00	
Часть № 2					
52	575 572,07	2 217 244,47	Картометрический метод	1,00	—
90	575 678,96	2 217 263,29		1,00	
89	575 691,94	2 217 265,57		1,00	
88	575 847,86	2 217 274,32		1,00	
87	575 850,64	2 217 273,67		1,00	
86	575 869,29	2 217 256,84		1,00	
85	575 874,40	2 217 181,03		1,00	
84	575 742,16	2 217 172,12		1,00	
83	575 743,09	2 217 157,11		1,00	
82	575 767,65	2 217 122,60		1,00	
81	575 771,11	2 217 047,61		1,00	
80	575 882,97	2 217 053,95		1,00	
79	575 886,73	2 216 998,30		1,00	
78	575 890,78	2 216 917,63		1,00	
77	575 649,93	2 216 900,70		1,00	
76	575 649,56	2 216 907,59		1,00	
75	575 646,94	2 216 939,35		1,00	
74	575 646,68	2 216 942,44		1,00	
73	575 645,29	2 216 962,14		1,00	
72	575 577,36	2 216 956,46		1,00	
71	575 578,71	2 216 936,73		1,00	
70	575 558,40	2 216 935,35		1,00	
69	575 560,34	2 216 894,66		1,00	
68	575 552,32	2 216 894,36		1,00	
67	575 539,00	2 216 893,53		1,00	
66	575 522,79	2 216 890,47		1,00	
65	575 520,72	2 216 921,76		1,00	
64	575 518,73	2 216 951,55		1,00	
63	575 515,72	2 216 997,01		1,00	
62	575 496,68	2 216 995,86		1,00	
61	575 460,31	2 216 993,65		1,00	
60	575 459,65	2 217 030,03		1,00	
59	575 456,29	2 217 089,24	1,00		
58	575 459,48	2 217 089,47	1,00		
57	575 445,51	2 217 297,41	1,00		
56	575 444,25	2 217 316,07	1,00		
55	575 464,45	2 217 313,69	1,00		
54	575 547,04	2 217 320,99	1,00		
53	575 550,33	2 217 240,64	1,00		
52	575 572,07	2 217 244,47	1,00		
Вырез 1 из 1					
92	575 686,21	2 217 176,08	Картометрический метод	1,00	—
93	575 675,81	2 217 175,45		1,00	
94	575 677,03	2 217 155,38		1,00	
95	575 663,45	2 217 154,36		1,00	

Раздел 2

Сведения о местоположении границ объекта

1	2	3	4	5	6
96	575 663,47	2 217 149,16	Картометрический метод	1,00	—
97	575 659,15	2 217 148,70		1,00	
98	575 659,49	2 217 141,10		1,00	
99	575 652,30	2 217 141,21		1,00	
100	575 657,41	2 217 102,99		1,00	
101	575 658,31	2 217 085,32		1,00	
102	575 685,67	2 217 086,03		1,00	
103	575 685,94	2 217 073,98		1,00	
104	575 756,55	2 217 077,84		1,00	
105	575 754,54	2 217 097,53		1,00	
106	575 721,94	2 217 095,73		1,00	
107	575 721,35	2 217 123,99		1,00	
108	575 694,48	2 217 124,47		1,00	
109	575 684,94	2 217 124,12		1,00	
110	575 682,84	2 217 158,81		1,00	
111	575 687,24	2 217 159,07		1,00	
92	575 686,21	2 217 176,08		1,00	
Часть № 3					
112	579 102,90	2 218 488,87	Картометрический метод	1,00	—
113	579 133,75	2 218 503,35		1,00	
114	579 139,56	2 218 506,78		1,00	
115	579 135,85	2 218 516,47		1,00	
116	579 134,25	2 218 516,58		1,00	
117	579 079,60	2 218 612,58		1,00	
118	579 078,91	2 218 612,44		1,00	
119	579 065,02	2 218 635,40		1,00	
120	579 066,27	2 218 639,01		1,00	
121	579 032,53	2 218 694,69		1,00	
122	579 029,94	2 218 693,22		1,00	
123	579 004,25	2 218 735,17		1,00	
124	579 001,29	2 218 737,11		1,00	
125	578 998,04	2 218 737,83		1,00	
126	578 968,60	2 218 721,43		1,00	
127	578 964,09	2 218 718,63		1,00	
128	578 955,43	2 218 724,50		1,00	
129	578 891,43	2 218 686,38		1,00	
130	578 940,23	2 218 611,15		1,00	
131	578 922,57	2 218 602,81		1,00	
132	578 921,60	2 218 604,78		1,00	
133	578 912,98	2 218 603,18		1,00	
134	578 930,86	2 218 543,20		1,00	
135	578 906,78	2 218 537,13		1,00	
136	578 910,14	2 218 524,50		1,00	
137	578 765,31	2 218 483,34		1,00	
138	578 759,48	2 218 481,66		1,00	
139	578 754,59	2 218 480,18		1,00	
140	578 755,62	2 218 475,54		1,00	
141	578 758,44	2 218 463,67		1,00	
142	578 768,43	2 218 421,60		1,00	
143	578 781,02	2 218 368,55	1,00		
144	578 785,31	2 218 350,49	1,00		
145	578 807,55	2 218 256,82	1,00		
146	578 814,95	2 218 258,40	1,00		
147	578 814,59	2 218 260,20	1,00		
148	578 829,09	2 218 262,70	1,00		

Раздел 2

Сведения о местоположении границ объекта

1	2	3	4	5	6
149	578 830,20	2 218 261,48	Картометрический метод	1,00	—
150	578 901,22	2 218 277,01		1,00	
151	578 901,53	2 218 276,21		1,00	
152	578 912,28	2 218 278,67		1,00	
153	578 912,03	2 218 279,20		1,00	
154	578 918,49	2 218 280,43		1,00	
155	578 919,99	2 218 280,16		1,00	
156	578 954,39	2 218 287,05		1,00	
157	578 954,74	2 218 281,35		1,00	
158	578 960,39	2 218 282,64		1,00	
159	578 959,89	2 218 288,32		1,00	
160	578 959,22	2 218 289,18		1,00	
161	578 955,02	2 218 313,38		1,00	
162	578 955,14	2 218 313,25		1,00	
163	578 948,37	2 218 352,13		1,00	
164	578 948,00	2 218 354,22		1,00	
165	578 947,42	2 218 354,25		1,00	
166	578 943,41	2 218 374,80		1,00	
167	578 944,18	2 218 374,88		1,00	
168	578 941,77	2 218 387,52		1,00	
169	578 948,36	2 218 388,78		1,00	
170	578 948,14	2 218 390,25		1,00	
171	578 966,93	2 218 394,06		1,00	
172	578 965,14	2 218 401,88		1,00	
173	578 998,47	2 218 415,66		1,00	
174	579 043,97	2 218 434,83		1,00	
175	579 044,99	2 218 436,40		1,00	
176	579 051,71	2 218 449,57		1,00	
177	579 055,58	2 218 457,16		1,00	
178	579 081,60	2 218 475,49		1,00	
179	579 095,16	2 218 485,34	1,00		
112	579 102,90	2 218 488,87	1,00		
Часть № 4					
180	578 568,03	2 218 475,30	Картометрический метод	1,00	—
181	578 557,96	2 218 512,57		1,00	
182	578 457,46	2 218 493,05		1,00	
183	578 459,92	2 218 482,43		1,00	
184	578 452,98	2 218 475,51		1,00	
185	578 448,18	2 218 459,92		1,00	
186	578 446,31	2 218 432,19		1,00	
187	578 449,24	2 218 411,07		1,00	
188	578 451,72	2 218 401,75		1,00	
189	578 458,55	2 218 376,12		1,00	
190	578 462,70	2 218 365,50		1,00	
191	578 473,61	2 218 344,47		1,00	
192	578 482,03	2 218 334,62		1,00	
193	578 672,89	2 218 148,41		1,00	
194	578 692,60	2 218 143,96		1,00	
195	578 704,37	2 218 142,15		1,00	
196	578 738,27	2 218 133,94		1,00	
197	578 756,45	2 218 130,84		1,00	
198	578 760,19	2 218 115,41		1,00	
199	578 765,20	2 218 092,20		1,00	
200	578 763,19	2 218 075,97	1,00		
201	578 774,58	2 218 093,57	1,00		

Раздел 2

Сведения о местоположении границ объекта

1	2	3	4	5	6
202	578 771,67	2 218 095,57	Картометрический метод	1,00	—
203	578 767,77	2 218 100,79		1,00	
204	578 738,80	2 218 242,63		1,00	
205	578 722,80	2 218 321,02		1,00	
206	578 720,12	2 218 334,16		1,00	
207	578 740,67	2 218 338,04		1,00	
208	578 716,28	2 218 456,60		1,00	
209	578 579,28	2 218 428,82		1,00	
180	578 568,03	2 218 475,30		1,00	
Часть № 5					
210	579 089,53	2 216 940,34	Картометрический метод	1,00	—
211	579 071,39	2 216 963,29		1,00	
212	579 099,33	2 216 984,49		1,00	
213	579 091,51	2 216 994,73		1,00	
214	579 096,59	2 216 998,64		1,00	
215	579 084,54	2 217 016,17		1,00	
216	579 094,10	2 217 022,75		1,00	
217	579 058,81	2 217 076,79		1,00	
218	579 083,01	2 217 092,82		1,00	
219	579 024,13	2 217 177,87		1,00	
220	579 016,11	2 217 189,67		1,00	
221	579 020,70	2 217 196,59		1,00	
222	579 029,91	2 217 225,29		1,00	
223	579 034,50	2 217 256,59		1,00	
224	579 038,31	2 217 256,06		1,00	
225	579 045,08	2 217 287,51		1,00	
226	579 013,38	2 217 294,49		1,00	
227	578 993,07	2 217 287,82		1,00	
228	578 992,90	2 217 259,17		1,00	
229	578 994,17	2 217 246,50		1,00	
230	578 996,85	2 217 225,81		1,00	
231	579 000,91	2 217 209,50		1,00	
232	579 006,86	2 217 193,27		1,00	
233	579 009,93	2 217 180,98		1,00	
234	578 990,52	2 217 167,97		1,00	
235	578 979,83	2 217 157,39		1,00	
236	578 963,70	2 217 143,31		1,00	
237	578 956,95	2 217 149,98		1,00	
238	578 954,80	2 217 147,85		1,00	
239	578 948,83	2 217 151,08		1,00	
240	578 940,88	2 217 177,96		1,00	
241	578 939,43	2 217 191,39		1,00	
242	578 939,31	2 217 212,66		1,00	
243	578 933,24	2 217 214,20		1,00	
244	578 933,55	2 217 152,72	1,00		
245	578 938,74	2 217 141,95	1,00		
246	578 941,12	2 217 137,09	1,00		
247	578 945,20	2 217 128,44	1,00		
248	578 962,64	2 217 092,14	1,00		
249	578 963,03	2 217 068,27	1,00		
250	578 984,43	2 217 066,46	1,00		
251	578 998,14	2 217 048,96	1,00		
252	579 002,98	2 217 042,30	1,00		
253	579 015,12	2 217 025,65	1,00		
254	579 015,32	2 217 022,64	1,00		

Раздел 2

Сведения о местоположении границ объекта

1	2	3	4	5	6
255	579 021,59	2 217 015,04	Картометрический метод	1,00	—
256	579 027,43	2 217 002,61		1,00	
257	579 031,09	2 216 994,85		1,00	
258	579 034,57	2 216 988,92		1,00	
259	579 018,20	2 216 970,22		1,00	
260	579 001,22	2 216 950,80		1,00	
261	579 000,46	2 216 949,93		1,00	
262	578 987,87	2 216 934,64		1,00	
263	578 990,90	2 216 930,78		1,00	
264	578 995,47	2 216 923,92		1,00	
265	578 994,62	2 216 923,12		1,00	
266	579 005,30	2 216 867,24		1,00	
267	579 007,75	2 216 866,10		1,00	
268	579 000,37	2 216 836,30		1,00	
269	578 998,35	2 216 831,82		1,00	
270	578 997,15	2 216 829,54		1,00	
271	579 224,36	2 216 764,16		1,00	
272	579 261,25	2 216 752,66		1,00	
273	579 263,51	2 216 758,95		1,00	
274	579 268,70	2 216 758,39		1,00	
275	579 279,81	2 216 797,39		1,00	
276	579 277,87	2 216 798,12		1,00	
277	579 270,90	2 216 800,95		1,00	
278	579 289,96	2 216 859,71		1,00	
279	579 285,17	2 216 859,63		1,00	
280	579 278,44	2 216 864,95		1,00	
281	579 274,77	2 216 866,00		1,00	
282	579 267,56	2 216 890,06		1,00	
283	579 268,06	2 216 896,35		1,00	
284	579 285,21	2 216 949,91		1,00	
285	579 286,51	2 216 959,63	1,00		
286	579 231,63	2 216 954,67	1,00		
287	579 150,64	2 216 895,00	1,00		
288	579 134,60	2 216 879,84	1,00		
210	579 089,53	2 216 940,34	1,00		
Часть № 6					
289	575 758,50	2 217 792,09	Картометрический метод	1,00	—
290	575 886,77	2 217 730,61		1,00	
291	575 928,60	2 217 708,49		1,00	
292	575 951,42	2 217 713,03		1,00	
293	575 960,36	2 217 716,66		1,00	
294	575 989,44	2 217 716,02		1,00	
295	575 960,47	2 217 731,38		1,00	
296	575 978,09	2 217 767,86		1,00	
297	575 975,48	2 217 771,56		1,00	
298	575 937,30	2 217 791,55		1,00	
299	575 803,88	2 217 859,83		1,00	
300	575 754,20	2 217 881,54		1,00	
301	575 692,25	2 217 901,25		1,00	
302	575 679,18	2 217 873,94		1,00	
303	575 644,79	2 217 812,13		1,00	
304	575 663,90	2 217 806,23		1,00	
305	575 637,00	2 217 805,36		1,00	
306	575 597,16	2 217 809,36		1,00	
307	575 567,59	2 217 823,91	1,00		

Раздел 2

Сведения о местоположении границ объекта

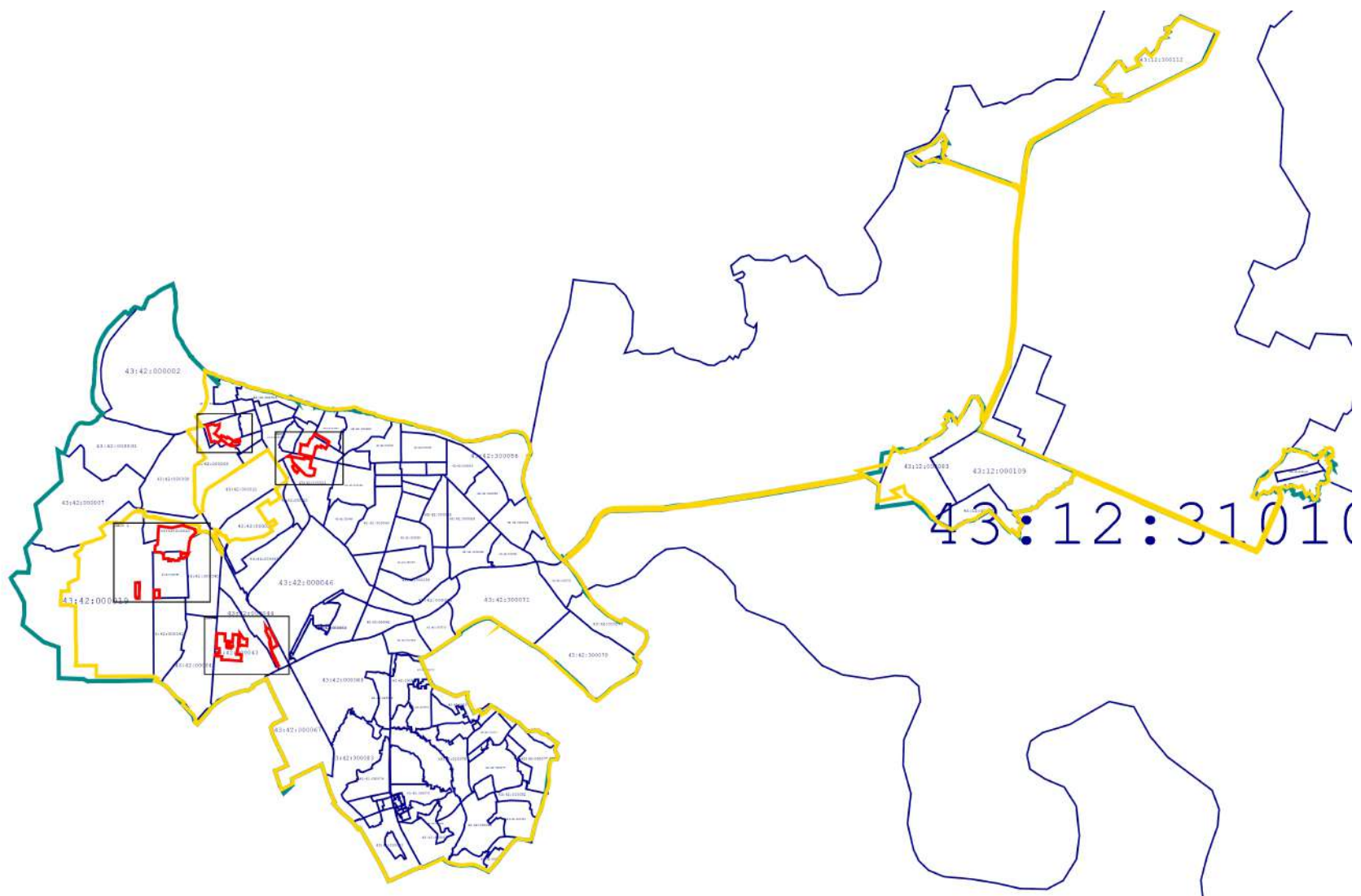
1	2	3	4	5	6
308	575 365,54	2 217 923,34	Картометрический метод	1,00	—
309	575 359,92	2 217 912,73		1,00	
310	575 562,12	2 217 813,23		1,00	
311	575 566,58	2 217 822,35		1,00	
312	575 594,56	2 217 808,57		1,00	
313	575 593,06	2 217 805,64		1,00	
314	575 669,91	2 217 785,90		1,00	
315	575 715,82	2 217 775,71		1,00	
316	575 721,99	2 217 785,95		1,00	
317	575 748,56	2 217 773,39		1,00	
289	575 758,50	2 217 792,09	1,00		
Часть № 7					
318	575 690,63	2 217 280,89	Картометрический метод	1,00	—
319	575 878,61	2 217 291,64		1,00	
320	575 891,94	2 217 292,67		1,00	
321	575 802,76	2 217 354,36		1,00	
322	575 800,20	2 217 409,43		1,00	
323	575 688,80	2 217 403,87		1,00	
324	575 691,92	2 217 374,55		1,00	
325	575 692,39	2 217 349,29		1,00	
326	575 698,52	2 217 345,09		1,00	
327	575 701,69	2 217 305,69		1,00	
328	575 689,50	2 217 297,61		1,00	
318	575 690,63	2 217 280,89	1,00		
Часть № 8					
329	576 716,52	2 215 659,18	Картометрический метод	1,00	—
330	576 618,08	2 215 658,44		1,00	
331	576 488,86	2 215 657,46		1,00	
332	576 455,82	2 215 657,21		1,00	
333	576 457,20	2 215 617,89		1,00	
334	576 478,15	2 215 617,32		1,00	
335	576 477,59	2 215 607,66		1,00	
336	576 472,15	2 215 607,95		1,00	
337	576 472,17	2 215 599,93		1,00	
338	576 486,46	2 215 599,08		1,00	
339	576 617,81	2 215 597,62		1,00	
340	576 715,19	2 215 596,54		1,00	
329	576 716,52	2 215 659,18		1,00	
Часть № 9					
341	576 593,99	2 215 983,18	Картометрический метод	1,00	—
342	576 467,23	2 215 981,42		1,00	
343	576 466,39	2 215 899,98		1,00	
344	576 593,70	2 215 899,47		1,00	
345	576 594,48	2 215 962,94		1,00	
341	576 593,99	2 215 983,18		1,00	
Часть № 10					
346	578 602,21	2 218 140,57	Картометрический метод	1,00	—
347	578 624,99	2 218 182,87		1,00	
348	578 546,43	2 218 259,16		1,00	
349	578 503,00	2 218 219,38		1,00	
350	578 511,56	2 218 204,84		1,00	
351	578 519,21	2 218 209,33		1,00	
352	578 526,19	2 218 197,19		1,00	
353	578 518,42	2 218 193,39		1,00	
354	578 523,44	2 218 182,02		1,00	

Раздел 2**Сведения о местоположении границ объекта**

1	2	3	4	5	6
355	578 537,51	2 218 174,68	Картометрический метод	1,00	—
356	578 597,74	2 218 142,93		1,00	
346	578 602,21	2 218 140,57		1,00	







Прохождение границы		Описание прохождения границы
от точки	до точки	
1	2	3
—	—	—

Раздел 4
План границ объекта



Масштаб 1:100 000

Используемые условные знаки и обозначения:

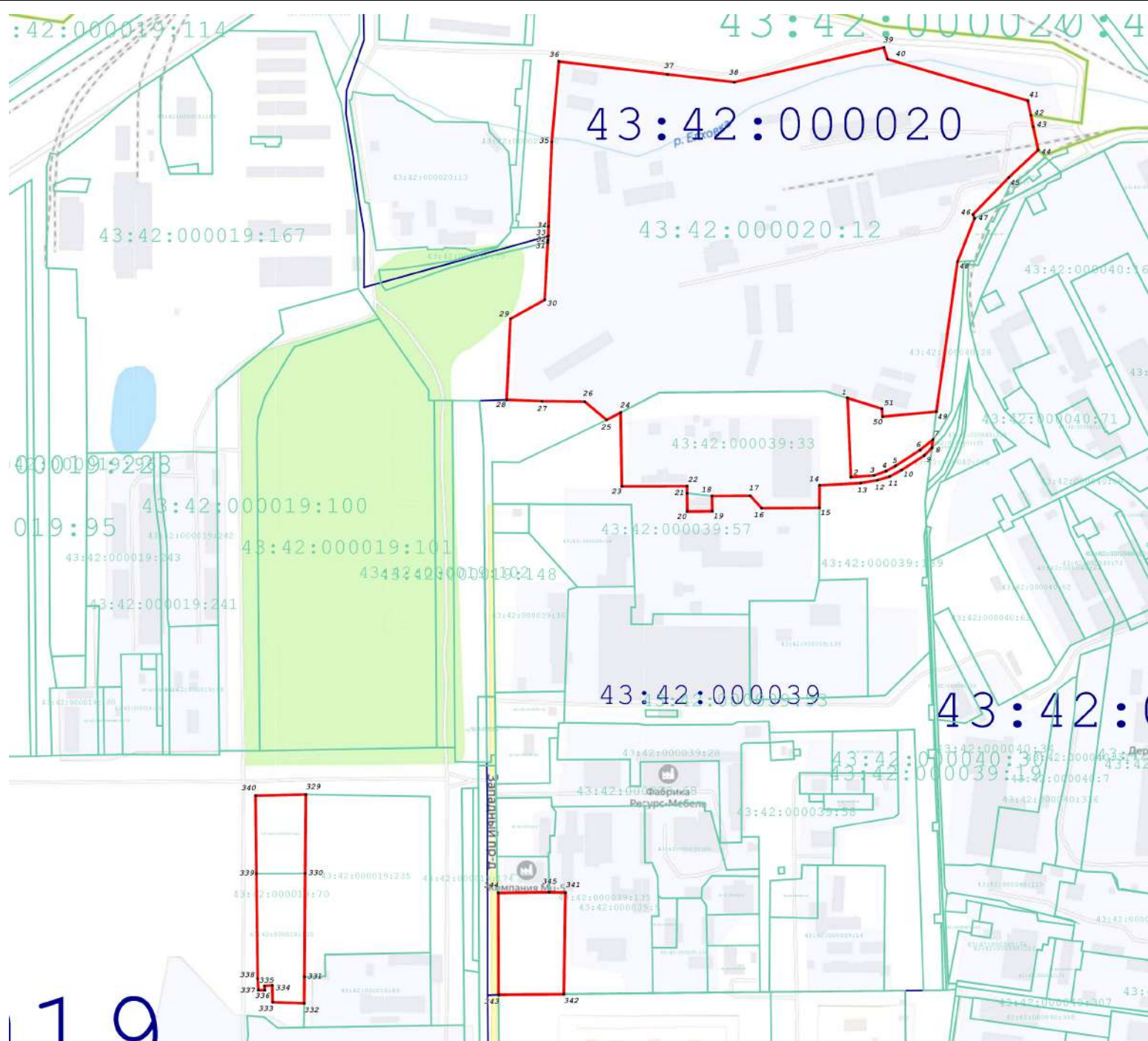
-  - Граница муниципального образования по сведениям ЕГРН
-  - Граница населенного пункта по сведениям ЕГРН
-  - Граница кадастрового квартала по сведениям ЕГРН
-  - Граница земельного участка по сведениям ЕГРН
-  - Граница устанавливаемой границы территориальной зоны
-  - Точка устанавливаемой границы территориальной зоны

Подпись _____ Дата « 21 » сентября 20 20 г.

Место для оттиска печати (при наличии) лица, составившего описание местоположения границ объекта









Раздел 4
План границ объекта



Масштаб 1:7 000

Используемые условные знаки и обозначения:

-  - Граница муниципального образования по сведениям ЕГРН
-  - Граница населенного пункта по сведениям ЕГРН
-  - Граница кадастрового квартала по сведениям ЕГРН
-  - Граница земельного участка по сведениям ЕГРН
-  - Граница устанавливаемой границы территориальной зоны
-  - Точка устанавливаемой границы территориальной зоны

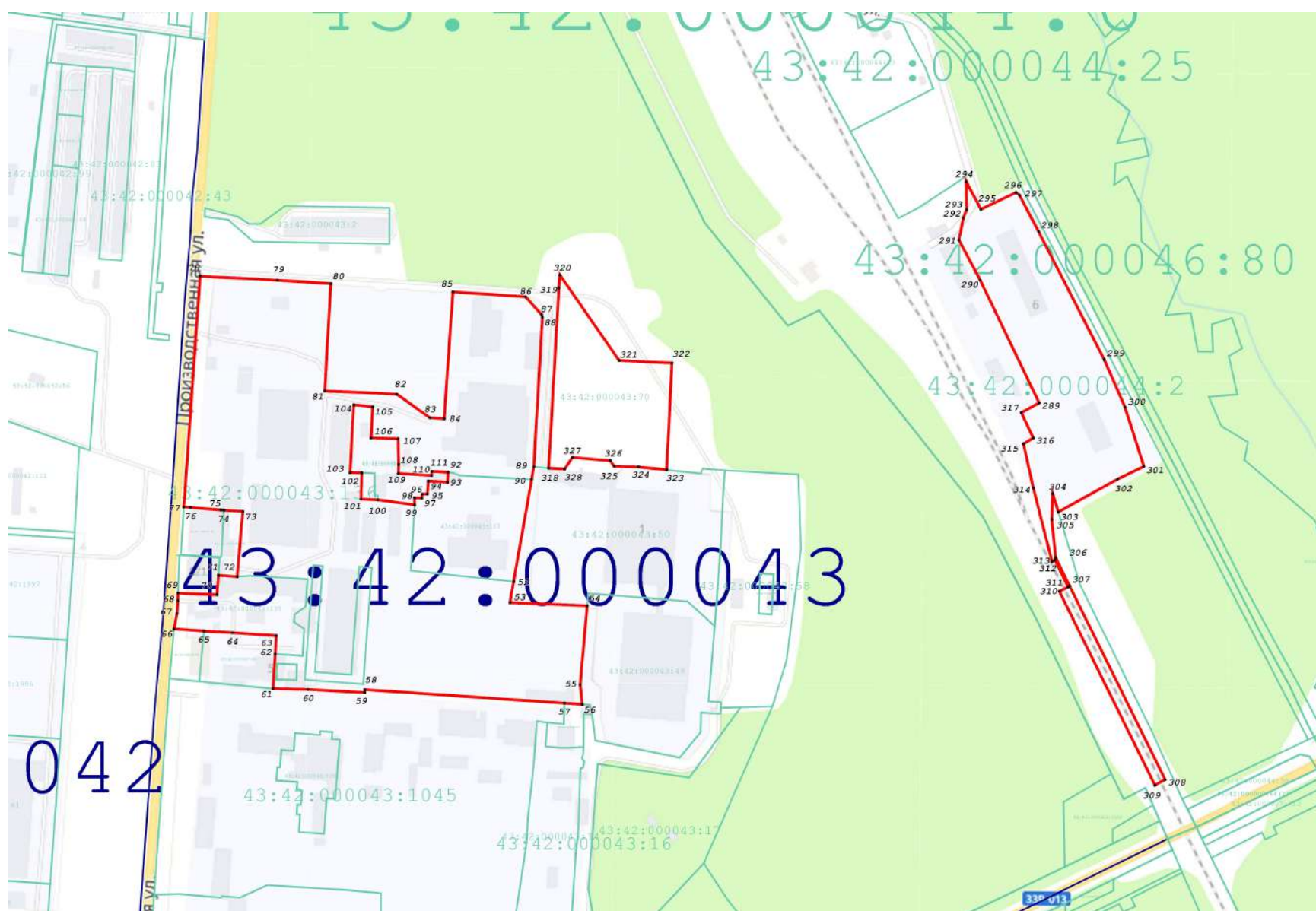
Подпись



Дата « 21 » сентября 20 20 г.







Место для оттиска печати (при наличии) лица, составившего описание местоположения границ объекта

Раздел 4
План границ объекта



Масштаб 1:6 000

Используемые условные знаки и обозначения:

-  - Граница муниципального образования по сведениям ЕГРН
-  - Граница населенного пункта по сведениям ЕГРН
-  - Граница кадастрового квартала по сведениям ЕГРН
-  - Граница земельного участка по сведениям ЕГРН
-  - Граница устанавливаемой границы территориальной зоны
-  - Точка устанавливаемой границы территориальной зоны

Подпись _____ Дата « 21 » сентября 20 20 г.

Место для оттиска печати (при наличии) лица, составившего описание местоположения границ объекта









Раздел 4
План границ объекта



Масштаб 1:5 000

Используемые условные знаки и обозначения:

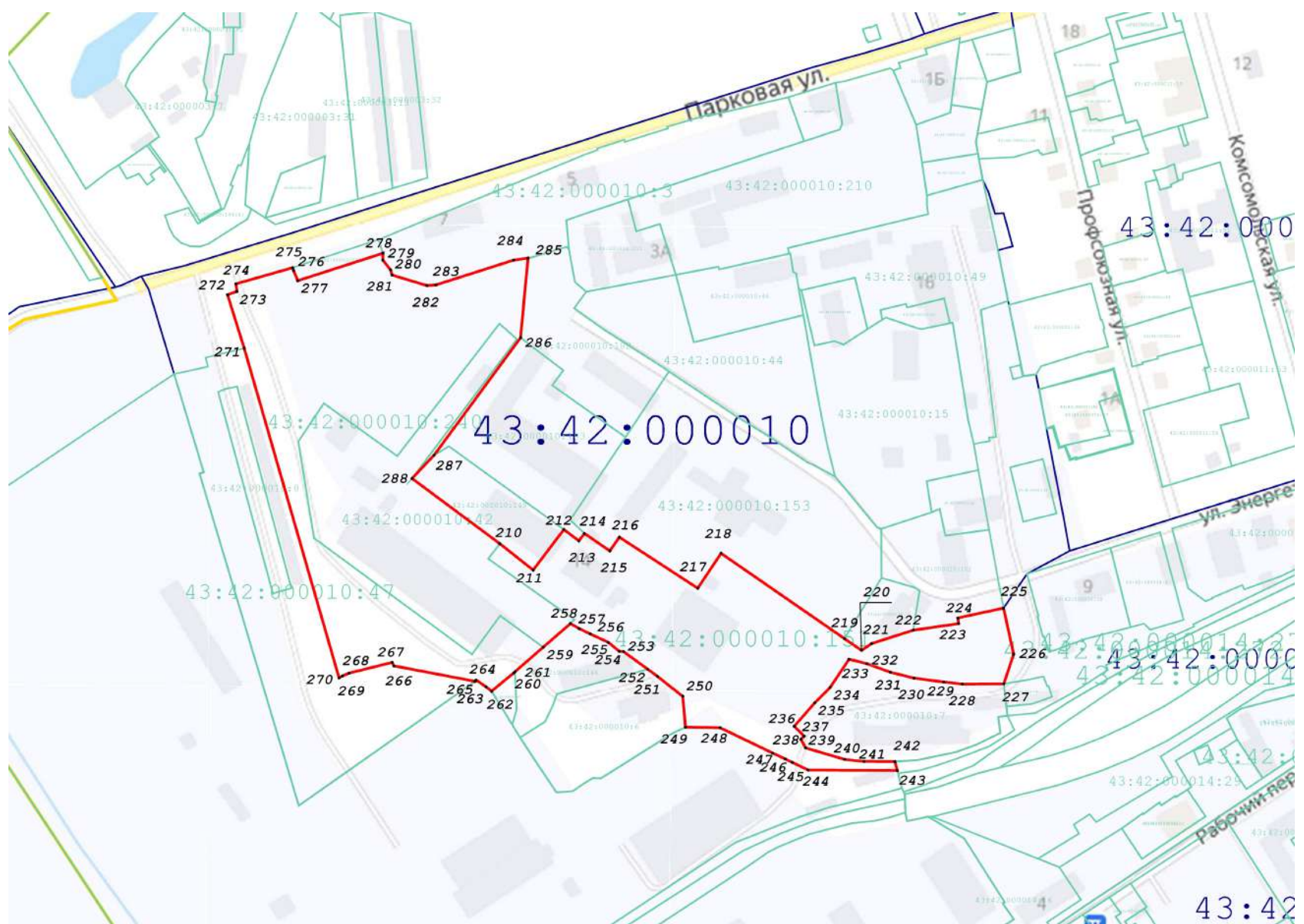
-  - Граница муниципального образования по сведениям ЕГРН
-  - Граница населенного пункта по сведениям ЕГРН
-  - Граница кадастрового квартала по сведениям ЕГРН
-  - Граница земельного участка по сведениям ЕГРН
-  - Граница устанавливаемой границы территориальной зоны
-  - Точка устанавливаемой границы территориальной зоны

Подпись _____ Дата « 21 » сентября 20 20 г.

Место для оттиска печати (при наличии) лица, составившего описание местоположения границ объекта









Раздел 4
План границ объекта



Масштаб 1:4 000

Используемые условные знаки и обозначения:

-  - Граница муниципального образования по сведениям ЕГРН
-  - Граница населенного пункта по сведениям ЕГРН
-  - Граница кадастрового квартала по сведениям ЕГРН
-  - Граница земельного участка по сведениям ЕГРН
-  - Граница устанавливаемой границы территориальной зоны
-  - Точка устанавливаемой границы территориальной зоны

Подпись _____ Дата « 21 » сентября 20 20 г.

Место для отрисовки печати (при наличии) лица, составившего описание местоположения границ объекта



ОПИСАНИЕ МЕСТОПОЛОЖЕНИЯ ГРАНИЦ

Зона предприятий IV класса опасности (П-4)

(наименование объекта, местоположение границ которого описано (далее - объект))

Раздел 1

Сведения об объекте

№ п/п	Характеристики объекта	Описание характеристик
1	2	3
1	Местоположение объекта	Кировская область, г Кирово-Чепецк
2	Площадь объекта ± величина погрешности определения площади (P ± ΔP)	3 660 832 м ² ± 260 м ²
3	Иные характеристики объекта	<p>Вид объекта реестра границ: Территориальная зона</p> <p>Виды разрешенного использования земельных участков, расположенных в территориальной зоне:</p> <p>Основной вид разрешенного использования: Служебные гаражи</p> <p>Предельные размеры участков: максимальный = 3 000,00 минимальный = 169,00</p> <p>Основной вид разрешенного использования: Объекты дорожного сервиса</p> <p>Предельные размеры участков: максимальный = 1 500,00 минимальный = 169,00</p> <p>Основной вид разрешенного использования: Производственная деятельность</p> <p>Предельные размеры участков: максимальный = 350 000,00 минимальный = 50,00</p> <p>Основной вид разрешенного использования: Недропользование</p> <p>Предельные размеры участков: максимальный = 350 000,00 минимальный = 50,00</p> <p>Основной вид разрешенного использования: Тяжелая промышленность</p> <p>Предельные размеры участков: максимальный = 350 000,00 минимальный = 50,00</p> <p>Основной вид разрешенного использования: Легкая промышленность</p> <p>Предельные размеры участков: максимальный = 350 000,00 минимальный = 50,00</p> <p>Основной вид разрешенного использования: Фармацевтическая промышленность</p> <p>Предельные размеры участков: максимальный = 350 000,00 минимальный = 50,00</p> <p>Основной вид разрешенного использования: Пищевая промышленность</p> <p>Предельные размеры участков: максимальный = 350 000,00 минимальный = 50,00</p> <p>Основной вид разрешенного использования: Нефтехимическая промышленность</p> <p>Предельные размеры участков: максимальный = 350 000,00 минимальный = 50,00</p> <p>Основной вид разрешенного использования: Строительная промышленность</p> <p>Предельные размеры участков: максимальный = 350 000,00 минимальный = 50,00</p> <p>Основной вид разрешенного использования: Энергетика</p> <p>Предельные размеры участков: максимальный = 350 000,00 минимальный = 50,00</p> <p>Основной вид разрешенного использования: Склады</p> <p>Предельные размеры участков: максимальный = 350 000,00 минимальный = 50,00</p> <p>Основной вид разрешенного использования: Складские площадки</p> <p>Предельные размеры участков: максимальный = 350 000,00 минимальный = 50,00</p> <p>Основной вид разрешенного использования: Запас</p> <p>Условно разрешенный вид разрешенного использования: Хранение автотранспорта</p> <p>Предельные размеры участков: максимальный = 3 000,00 минимальный = 169,00</p>

ОПИСАНИЕ МЕСТОПОЛОЖЕНИЯ ГРАНИЦ

Зона предприятий IV класса опасности (П-4)

(наименование объекта, местоположение границ которого описано (далее - объект))

Раздел 1

Сведения об объекте

№ п/п	Характеристики объекта	Описание характеристик
1	2	3
		Условно разрешенный вид разрешенного использования: Коммунальное обслуживание Предельные размеры участков: максимальный = 5 000,00 минимальный = 150,00 Условно разрешенный вид разрешенного использования: Магазины Предельные размеры участков: максимальный = 1 000,00 минимальный = 324,00 Условно разрешенный вид разрешенного использования: Общественное питание Предельные размеры участков: максимальный = 3 000,00 минимальный = 400,00 Условно разрешенный вид разрешенного использования: Связь Предельные размеры участков: максимальный = 5 000,00 минимальный = 150,00

Раздел 2

Сведения о местоположении границ объекта

1. Система координат МСК-43, зона 2					
2. Сведения о характерных точках границ объекта					
Обозначение характерных точек границ	Координаты, м		Метод определения координат характерной точки	Средняя квадратическая погрешность положения характерной точки (Mt), м	Описание обозначения точки на местности (при наличии)
	X	Y			
1	2	3	4	5	6
—	—	—	—	—	—
3. Сведения о характерных точках части (частей) границы объекта					
1	2	3	4	5	6
Часть № 1					
1	576 984,13	2 216 299,99	Картометрический метод	1,00	—
306	577 074,75	2 216 300,41		1,00	
305	577 074,31	2 216 228,18		1,00	
304	577 089,72	2 216 214,10		1,00	
303	577 089,61	2 216 166,33		1,00	
302	577 070,59	2 216 166,71		1,00	
301	577 070,34	2 216 135,36		1,00	
300	577 093,07	2 216 135,19		1,00	
299	577 101,99	2 216 135,12		1,00	
298	577 101,58	2 216 053,77		1,00	
297	577 193,80	2 216 052,20		1,00	
296	577 184,69	2 216 034,67		1,00	
295	577 131,62	2 215 925,11		1,00	
294	577 132,10	2 215 891,79		1,00	
293	577 079,48	2 215 892,45		1,00	
292	577 043,48	2 215 892,88		1,00	
291	577 043,29	2 215 937,89		1,00	
290	576 975,81	2 215 998,72		1,00	
289	576 972,36	2 215 986,97		1,00	
288	576 845,47	2 215 982,44		1,00	
287	576 806,03	2 215 981,65		1,00	
286	576 805,66	2 215 974,86		1,00	
285	576 799,66	2 215 974,62		1,00	
284	576 787,38	2 215 974,11		1,00	
283	576 786,77	2 215 963,25		1,00	
282	576 731,00	2 215 964,19		1,00	
281	576 729,69	2 215 896,74		1,00	
280	576 712,17	2 215 896,96		1,00	
279	576 639,45	2 215 897,86		1,00	
278	576 593,69	2 215 898,42		1,00	
277	576 593,70	2 215 899,47	1,00		
276	576 594,48	2 215 962,94	1,00		
275	576 593,99	2 215 983,18	1,00		
274	576 467,23	2 215 981,42	1,00		
273	576 468,36	2 216 092,62	1,00		
272	576 469,06	2 216 160,94	1,00		
271	576 527,90	2 216 159,97	1,00		
270	576 566,04	2 216 159,34	1,00		
269	576 567,33	2 216 225,37	1,00		
268	576 619,63	2 216 224,99	1,00		
267	576 663,47	2 216 224,68	1,00		
266	576 663,69	2 216 202,93	1,00		
265	576 779,02	2 216 202,84	1,00		

Раздел 2

Сведения о местоположении границ объекта

1	2	3	4	5	6
264	576 781,11	2 216 206,45	Картометрический метод	1,00	—
263	576 781,66	2 216 238,69		1,00	
262	576 793,95	2 216 238,02		1,00	
261	576 795,13	2 216 300,52		1,00	
260	576 795,44	2 216 316,74		1,00	
259	576 795,99	2 216 345,80		1,00	
258	576 796,98	2 216 397,90		1,00	
257	576 797,93	2 216 418,87		1,00	
256	576 471,83	2 216 430,45		1,00	
255	576 471,90	2 216 438,52		1,00	
254	576 472,16	2 216 454,74		1,00	
253	576 472,10	2 216 458,87		1,00	
252	576 473,43	2 216 470,71		1,00	
251	576 465,11	2 216 469,65		1,00	
250	576 440,51	2 216 466,51		1,00	
249	576 357,63	2 216 455,93		1,00	
248	576 359,40	2 216 445,92		1,00	
247	576 272,12	2 216 434,05		1,00	
246	576 208,68	2 216 425,43		1,00	
245	576 202,63	2 216 467,52		1,00	
244	576 200,65	2 216 480,57		1,00	
243	576 193,92	2 216 526,78		1,00	
242	576 176,10	2 216 524,34		1,00	
241	576 101,00	2 216 513,82		1,00	
240	576 074,35	2 216 510,09		1,00	
239	576 076,75	2 216 492,28		1,00	
238	576 010,04	2 216 479,42		1,00	
237	575 993,71	2 216 477,31		1,00	
236	575 979,88	2 216 473,10		1,00	
235	575 980,34	2 216 466,45		1,00	
234	575 947,69	2 216 424,55		1,00	
233	575 934,51	2 216 422,16		1,00	
232	575 874,90	2 216 395,15		1,00	
231	575 817,67	2 216 381,45		1,00	
230	575 771,97	2 216 357,19		1,00	
229	575 753,86	2 216 354,85		1,00	
228	575 690,33	2 216 346,74		1,00	
227	575 688,34	2 216 346,48		1,00	
226	575 636,30	2 216 339,91		1,00	
225	575 636,17	2 216 317,91		1,00	
224	575 557,23	2 216 316,85		1,00	
223	575 546,31	2 216 356,03	1,00		
222	575 571,63	2 216 367,94	1,00		
221	575 611,27	2 216 386,59	1,00		
220	575 637,71	2 216 399,08	1,00		
219	575 650,02	2 216 404,85	1,00		
218	575 647,57	2 216 434,78	1,00		
217	575 793,30	2 216 472,54	1,00		
216	575 807,26	2 216 476,39	1,00		
215	575 823,65	2 216 482,01	1,00		
214	575 804,11	2 216 538,21	1,00		
213	575 627,65	2 216 522,84	1,00		
212	575 631,10	2 216 480,41	1,00		
211	575 530,93	2 216 473,43	1,00		
210	575 493,30	2 216 471,06	1,00		

Раздел 2

Сведения о местоположении границ объекта

1	2	3	4	5	6
209	575 495,34	2 216 446,86	Картометрический метод	1,00	—
208	575 501,85	2 216 369,90		1,00	
207	575 504,62	2 216 337,26		1,00	
206	575 435,40	2 216 324,99		1,00	
205	575 418,70	2 216 322,04		1,00	
204	575 343,56	2 216 308,71		1,00	
203	575 313,59	2 216 303,40		1,00	
202	575 288,33	2 216 298,92		1,00	
201	575 262,45	2 216 294,33		1,00	
200	575 236,49	2 216 289,73		1,00	
199	575 210,42	2 216 285,10		1,00	
198	575 184,70	2 216 280,54		1,00	
197	575 164,96	2 216 277,04		1,00	
196	575 160,54	2 216 280,80		1,00	
195	575 158,80	2 216 278,75		1,00	
194	575 108,57	2 216 317,31		1,00	
193	575 066,70	2 216 349,46		1,00	
192	575 037,97	2 216 371,51		1,00	
191	575 176,66	2 216 381,59		1,00	
190	575 176,33	2 216 386,11		1,00	
189	575 188,09	2 216 386,96		1,00	
188	575 188,41	2 216 382,46		1,00	
187	575 271,05	2 216 388,46		1,00	
186	575 266,53	2 216 428,70		1,00	
185	575 265,98	2 216 448,71		1,00	
184	575 265,85	2 216 453,52		1,00	
183	575 310,02	2 216 456,92		1,00	
182	575 298,25	2 216 615,53		1,00	
181	575 267,40	2 216 613,63		1,00	
180	575 214,49	2 216 610,36		1,00	
179	575 202,42	2 216 609,62		1,00	
178	575 208,45	2 216 528,32		1,00	
177	575 214,65	2 216 444,97		1,00	
176	575 032,59	2 216 431,70		1,00	
175	575 029,85	2 216 377,74		1,00	
174	574 987,01	2 216 410,40		1,00	
173	574 973,84	2 216 420,76		1,00	
172	574 992,34	2 216 426,58		1,00	
171	574 956,68	2 216 543,55		1,00	
170	574 973,62	2 216 539,78		1,00	
169	574 969,57	2 216 555,59		1,00	
168	574 967,99	2 216 564,60		1,00	
167	574 807,89	2 216 607,76		1,00	
166	574 799,38	2 216 739,27		1,00	
165	574 772,94	2 216 739,01		1,00	
164	574 774,70	2 216 607,59	1,00		
163	574 798,84	2 216 594,13	1,00		
162	574 801,30	2 216 577,75	1,00		
161	574 768,25	2 216 566,74	1,00		
160	574 767,31	2 216 569,50	1,00		
159	574 736,09	2 216 558,85	1,00		
158	574 745,78	2 216 530,45	1,00		
157	574 777,01	2 216 541,10	1,00		
156	574 769,22	2 216 563,90	1,00		
155	574 802,24	2 216 574,90	1,00		

Раздел 2

Сведения о местоположении границ объекта

1	2	3	4	5	6
154	574 849,45	2 216 398,68	Картометрический метод	1,00	—
153	574 832,39	2 216 393,93		1,00	
152	574 808,14	2 216 385,40		1,00	
151	574 570,10	2 216 591,79		1,00	
150	574 560,29	2 216 624,84		1,00	
149	574 556,74	2 216 659,15		1,00	
148	574 695,98	2 216 784,17		1,00	
147	574 722,89	2 216 797,43		1,00	
146	574 761,46	2 216 801,00		1,00	
145	574 798,70	2 216 811,88		1,00	
144	574 808,67	2 216 812,59		1,00	
143	574 813,34	2 216 740,36		1,00	
142	574 978,84	2 216 753,40		1,00	
141	574 974,24	2 216 824,49		1,00	
140	574 983,82	2 216 823,47		1,00	
139	574 988,81	2 216 754,04		1,00	
138	574 998,78	2 216 754,82		1,00	
137	575 000,23	2 216 732,48		1,00	
136	575 104,93	2 216 738,67		1,00	
135	575 133,77	2 216 741,61		1,00	
134	575 193,66	2 216 745,29		1,00	
133	575 186,18	2 216 839,57		1,00	
132	575 196,04	2 216 840,27		1,00	
131	575 202,67	2 216 757,68		1,00	
130	575 210,73	2 216 758,24		1,00	
129	575 256,64	2 216 761,48		1,00	
128	575 408,01	2 216 772,17		1,00	
127	575 511,11	2 216 779,27		1,00	
126	575 616,82	2 216 786,54		1,00	
125	575 623,80	2 216 787,02		1,00	
124	575 624,70	2 216 773,22		1,00	
123	575 627,83	2 216 725,16		1,00	
122	575 632,57	2 216 665,30		1,00	
121	575 635,80	2 216 624,55		1,00	
120	575 637,65	2 216 580,42		1,00	
119	575 740,68	2 216 587,37		1,00	
118	575 751,98	2 216 590,67		1,00	
117	575 755,14	2 216 591,59		1,00	
116	575 782,07	2 216 599,46		1,00	
115	575 778,43	2 216 609,56		1,00	
114	575 756,33	2 216 670,98	1,00		
113	575 752,57	2 216 681,42	1,00		
112	575 836,65	2 216 710,48	1,00		
111	575 811,97	2 216 810,50	1,00		
110	575 909,03	2 216 812,47	1,00		
109	575 911,04	2 216 782,09	1,00		
108	575 890,93	2 216 780,18	1,00		
107	575 893,74	2 216 753,73	1,00		
106	575 895,86	2 216 731,94	1,00		
105	575 912,04	2 216 733,53	1,00		
104	576 113,80	2 216 758,83	1,00		
103	576 159,59	2 216 764,54	1,00		
102	576 158,38	2 216 773,27	1,00		
101	576 162,81	2 216 773,88	1,00		
100	576 179,94	2 216 776,22	1,00		

Раздел 2

Сведения о местоположении границ объекта

1	2	3	4	5	6
99	576 335,49	2 216 797,51	Картометрический метод	1,00	—
98	576 400,42	2 216 806,39		1,00	
97	576 424,46	2 216 778,37		1,00	
96	576 430,53	2 216 779,36		1,00	
95	576 431,22	2 216 774,66		1,00	
94	576 429,92	2 216 774,43		1,00	
93	576 432,91	2 216 756,68		1,00	
92	576 439,17	2 216 757,61		1,00	
91	576 438,48	2 216 762,25		1,00	
90	576 437,55	2 216 768,53		1,00	
89	576 438,73	2 216 768,73		1,00	
88	576 437,56	2 216 775,75		1,00	
87	576 436,60	2 216 775,59		1,00	
86	576 417,54	2 216 911,17		1,00	
85	576 406,02	2 216 910,38		1,00	
84	576 405,25	2 216 927,18		1,00	
83	576 452,18	2 216 930,17		1,00	
82	576 499,98	2 216 933,22		1,00	
81	576 511,12	2 216 933,93		1,00	
80	576 570,14	2 216 937,70		1,00	
79	576 972,65	2 216 965,93		1,00	
78	576 975,65	2 216 966,14		1,00	
77	577 140,52	2 216 977,71		1,00	
76	577 202,91	2 216 982,88		1,00	
75	577 336,56	2 216 913,20		1,00	
74	577 416,67	2 216 879,63		1,00	
73	577 460,97	2 216 861,06		1,00	
72	577 498,56	2 216 823,42		1,00	
71	577 515,25	2 216 811,85		1,00	
70	577 538,84	2 216 765,15		1,00	
69	577 547,68	2 216 732,85		1,00	
68	577 549,76	2 216 697,11		1,00	
67	577 548,33	2 216 676,25		1,00	
66	577 543,69	2 216 659,35		1,00	
65	577 525,26	2 216 608,86		1,00	
64	577 514,92	2 216 580,54		1,00	
63	577 521,82	2 216 573,37		1,00	
62	577 487,41	2 216 536,86		1,00	
61	577 441,31	2 216 492,12		1,00	
60	577 436,37	2 216 494,21		1,00	
59	577 382,34	2 216 472,71		1,00	
58	577 195,02	2 216 446,43		1,00	
57	577 159,85	2 216 442,05		1,00	
56	577 170,50	2 216 450,12		1,00	
55	577 196,30	2 216 465,28		1,00	
54	577 313,70	2 216 477,96	1,00		
53	577 378,71	2 216 480,37	1,00		
52	577 378,72	2 216 486,74	1,00		
51	577 342,05	2 216 484,68	1,00		
50	577 300,07	2 216 488,81	1,00		
49	577 257,99	2 216 499,21	1,00		
48	577 196,74	2 216 531,44	1,00		
47	577 187,48	2 216 540,77	1,00		
46	577 167,69	2 216 561,06	1,00		
45	577 150,89	2 216 587,14	1,00		

Раздел 2

Сведения о местоположении границ объекта

1	2	3	4	5	6
44	577 203,56	2 216 570,49	Картометрический метод	1,00	—
43	577 226,16	2 216 552,87		1,00	
42	577 248,07	2 216 542,42		1,00	
41	577 267,62	2 216 586,79		1,00	
40	577 343,92	2 216 550,11		1,00	
39	577 367,01	2 216 598,14		1,00	
38	577 250,58	2 216 657,58		1,00	
37	577 245,47	2 216 660,19		1,00	
36	577 187,00	2 216 688,23		1,00	
35	577 179,65	2 216 686,31		1,00	
34	577 166,51	2 216 661,39		1,00	
33	577 170,47	2 216 659,27		1,00	
32	577 169,62	2 216 657,67		1,00	
31	577 212,03	2 216 635,35		1,00	
30	577 190,91	2 216 595,77		1,00	
29	577 151,38	2 216 617,38		1,00	
28	577 136,46	2 216 645,96		1,00	
27	577 152,30	2 216 675,66		1,00	
26	577 135,68	2 216 684,43		1,00	
25	577 090,25	2 216 590,35		1,00	
24	577 136,20	2 216 564,28		1,00	
23	577 122,04	2 216 538,60		1,00	
22	577 076,62	2 216 563,27		1,00	
21	577 065,52	2 216 541,43		1,00	
20	577 090,87	2 216 528,17		1,00	
19	577 085,69	2 216 517,22		1,00	
18	577 060,44	2 216 530,50		1,00	
17	577 057,21	2 216 524,30		1,00	
16	577 051,26	2 216 527,36		1,00	
15	577 042,07	2 216 508,49		1,00	
14	577 008,19	2 216 438,89		1,00	
13	577 039,99	2 216 437,39	1,00		
12	577 049,91	2 216 439,51	1,00		
11	577 051,70	2 216 433,69	1,00		
10	577 040,29	2 216 431,20	1,00		
9	576 987,97	2 216 434,41	1,00		
8	576 987,35	2 216 429,22	1,00		
7	576 977,83	2 216 428,81	1,00		
6	576 978,12	2 216 433,97	1,00		
5	576 895,47	2 216 438,47	1,00		
4	576 840,13	2 216 382,36	1,00		
3	576 839,43	2 216 360,93	1,00		
2	576 985,98	2 216 360,09	1,00		
1	576 984,13	2 216 299,99	1,00		
Вырез 1 из 1					
308	576 570,77	2 216 457,29	Картометрический метод	1,00	—
309	576 591,91	2 216 459,77		1,00	
310	576 595,70	2 216 459,51		1,00	
311	576 601,78	2 216 456,65		1,00	
312	576 629,00	2 216 455,62		1,00	
313	576 628,08	2 216 490,82		1,00	
314	576 629,46	2 216 498,48		1,00	
315	576 627,28	2 216 514,19		1,00	
316	576 624,83	2 216 531,60		1,00	
317	576 618,29	2 216 577,41		1,00	

Раздел 2

Сведения о местоположении границ объекта

1	2	3	4	5	6
318	576 630,75	2 216 579,43	Картометрический метод	1,00	—
319	576 627,75	2 216 594,64		1,00	
320	576 622,35	2 216 622,05		1,00	
321	576 621,42	2 216 626,79		1,00	
322	576 904,62	2 216 664,22		1,00	
323	576 927,09	2 216 667,18		1,00	
324	576 934,66	2 216 683,88		1,00	
325	577 034,85	2 216 633,31		1,00	
326	577 043,06	2 216 649,45		1,00	
327	577 062,55	2 216 639,47		1,00	
328	577 055,21	2 216 625,05		1,00	
329	577 090,07	2 216 607,10		1,00	
330	577 101,39	2 216 630,35		1,00	
331	577 103,63	2 216 634,77		1,00	
332	577 114,82	2 216 656,87		1,00	
333	577 119,62	2 216 667,50		1,00	
334	577 094,76	2 216 700,27		1,00	
335	577 115,43	2 216 740,95		1,00	
336	577 112,80	2 216 742,28		1,00	
337	577 108,04	2 216 732,48		1,00	
338	577 090,24	2 216 741,10		1,00	
339	577 100,51	2 216 762,32		1,00	
340	577 107,99	2 216 758,74		1,00	
341	577 111,53	2 216 765,90		1,00	
342	577 124,72	2 216 759,46		1,00	
343	577 164,08	2 216 837,89		1,00	
344	577 144,40	2 216 847,75		1,00	
345	577 147,47	2 216 853,88		1,00	
346	577 143,68	2 216 855,79		1,00	
347	577 162,41	2 216 891,67		1,00	
348	577 144,78	2 216 896,38		1,00	
349	577 138,69	2 216 898,01		1,00	
350	577 000,71	2 216 886,65		1,00	
351	576 988,38	2 216 885,35		1,00	
352	576 989,90	2 216 876,35		1,00	
353	576 956,87	2 216 871,88		1,00	
354	576 922,57	2 216 873,04		1,00	
355	576 922,04	2 216 857,18		1,00	
356	576 928,15	2 216 856,98		1,00	
357	576 927,90	2 216 845,80		1,00	
358	576 927,41	2 216 845,69		1,00	
359	576 926,69	2 216 839,31		1,00	
360	576 955,39	2 216 838,63	1,00		
361	576 954,92	2 216 815,47	1,00		
362	576 965,44	2 216 813,59	1,00		
363	576 966,02	2 216 816,78	1,00		
364	576 979,34	2 216 814,40	1,00		
365	576 963,21	2 216 781,28	1,00		
366	576 953,56	2 216 785,98	1,00		
367	576 854,09	2 216 835,19	1,00		
368	576 817,53	2 216 852,51	1,00		
369	576 788,06	2 216 862,45	1,00		
370	576 733,63	2 216 868,19	1,00		
371	576 578,76	2 216 852,01	1,00		
372	576 580,00	2 216 839,65	1,00		

Раздел 2

Сведения о местоположении границ объекта

1	2	3	4	5	6
373	576 582,01	2 216 836,36	Картометрический метод	1,00	—
374	576 584,66	2 216 814,40		1,00	
375	576 569,68	2 216 812,32		1,00	
376	576 569,98	2 216 808,27		1,00	
377	576 530,02	2 216 801,84		1,00	
378	576 524,82	2 216 801,45		1,00	
379	576 516,83	2 216 800,86		1,00	
380	576 507,27	2 216 800,15		1,00	
381	576 508,70	2 216 789,25		1,00	
382	576 509,70	2 216 784,85		1,00	
383	576 515,03	2 216 786,07		1,00	
384	576 518,17	2 216 784,73		1,00	
385	576 524,03	2 216 743,88		1,00	
386	576 505,70	2 216 741,03		1,00	
387	576 507,44	2 216 728,62		1,00	
388	576 512,56	2 216 729,34		1,00	
389	576 513,53	2 216 722,48		1,00	
390	576 508,24	2 216 721,74		1,00	
391	576 514,80	2 216 675,03		1,00	
392	576 516,03	2 216 663,76		1,00	
393	576 521,12	2 216 629,67		1,00	
394	576 521,43	2 216 627,56		1,00	
395	576 532,91	2 216 629,27		1,00	
396	576 533,87	2 216 615,53		1,00	
397	576 552,90	2 216 618,61		1,00	
398	576 559,08	2 216 573,11		1,00	
399	576 568,31	2 216 572,02		1,00	
400	576 573,49	2 216 538,88		1,00	
401	576 580,54	2 216 503,31		1,00	
402	576 584,34	2 216 484,15		1,00	
403	576 568,87	2 216 483,79	1,00		
308	576 570,77	2 216 457,29	1,00		
Часть № 2					
404	575 705,70	2 218 937,83	Картометрический метод	1,00	—
405	575 708,89	2 218 951,44		1,00	
406	575 718,80	2 219 012,44		1,00	
407	575 719,64	2 219 017,10		1,00	
408	575 725,80	2 219 054,68		1,00	
409	575 727,43	2 219 068,52		1,00	
410	575 732,80	2 219 111,43		1,00	
411	575 737,29	2 219 151,99		1,00	
412	575 750,94	2 219 271,31		1,00	
413	575 764,42	2 219 360,43		1,00	
414	575 773,77	2 219 431,15		1,00	
415	575 791,00	2 219 425,97		1,00	
416	575 798,96	2 219 453,06		1,00	
417	575 805,73	2 219 476,08		1,00	
418	575 802,74	2 219 477,01		1,00	
419	575 787,60	2 219 481,68		1,00	
420	575 794,79	2 219 506,03		1,00	
421	575 795,08	2 219 506,98		1,00	
422	575 798,65	2 219 518,96		1,00	
423	575 811,57	2 219 562,06		1,00	
424	575 831,55	2 219 629,16	1,00		
425	575 756,97	2 219 657,12	1,00		

Раздел 2

Сведения о местоположении границ объекта					
1	2	3	4	5	6
426	575 746,04	2 219 660,03	Картометрический метод	1,00	—
427	575 702,13	2 219 670,50		1,00	
428	575 672,57	2 219 677,30		1,00	
429	575 627,39	2 219 689,50		1,00	
430	575 618,61	2 219 691,88		1,00	
431	575 564,46	2 219 706,50		1,00	
432	575 543,99	2 219 706,16		1,00	
433	575 538,36	2 219 706,06		1,00	
434	575 530,81	2 219 705,25		1,00	
435	575 528,73	2 219 705,02		1,00	
436	575 482,90	2 219 700,02		1,00	
437	575 457,87	2 219 697,30		1,00	
438	575 431,03	2 219 694,37		1,00	
439	575 391,94	2 219 690,11		1,00	
440	575 361,65	2 219 686,81		1,00	
441	575 351,21	2 219 668,21		1,00	
442	575 346,66	2 219 667,14		1,00	
443	575 342,51	2 219 665,00		1,00	
444	575 355,99	2 219 587,79		1,00	
445	575 371,73	2 219 595,34		1,00	
446	575 394,59	2 219 551,76		1,00	
447	575 409,29	2 219 523,74		1,00	
448	575 410,22	2 219 508,20		1,00	
449	575 373,72	2 219 377,00		1,00	
450	575 372,46	2 219 372,49		1,00	
451	575 367,21	2 219 365,64		1,00	
452	575 333,11	2 219 340,21		1,00	
453	575 258,08	2 219 261,50		1,00	
454	575 257,08	2 219 262,46		1,00	
455	575 253,38	2 219 235,98		1,00	
456	575 167,77	2 219 237,23		1,00	
457	575 138,42	2 219 233,46		1,00	
458	575 092,75	2 219 352,75		1,00	
459	574 884,43	2 219 272,38		1,00	
460	574 817,96	2 219 180,28		1,00	
461	574 873,66	2 219 133,47		1,00	
462	574 895,70	2 219 066,00		1,00	
463	574 976,30	2 219 064,40		1,00	
464	574 985,35	2 219 074,14		1,00	
465	575 132,53	2 219 092,77		1,00	
466	575 240,65	2 219 138,72	1,00		
467	575 303,38	2 219 102,31	1,00		
468	575 301,59	2 219 059,28	1,00		
469	575 492,50	2 219 015,15	1,00		
470	575 493,81	2 219 010,95	1,00		
471	575 546,49	2 218 991,31	1,00		
472	575 563,77	2 218 984,85	1,00		
473	575 563,87	2 218 980,17	1,00		
404	575 705,70	2 218 937,83	1,00		
Часть № 3					
474	573 953,71	2 217 965,34	Картометрический метод	1,00	—
475	573 971,23	2 218 123,53		1,00	
476	573 972,64	2 218 136,29		1,00	
477	573 961,02	2 218 142,06		1,00	
478	573 854,80	2 218 194,75		1,00	

Раздел 2

Сведения о местоположении границ объекта

1	2	3	4	5	6
479	573 760,69	2 218 246,68	Картометрический метод	1,00	—
480	573 767,58	2 218 261,97		1,00	
481	573 861,12	2 218 210,37		1,00	
482	573 888,64	2 218 269,91		1,00	
483	573 892,25	2 218 291,56		1,00	
484	573 898,13	2 218 287,99		1,00	
485	573 952,99	2 218 291,21		1,00	
486	573 954,38	2 218 289,59		1,00	
487	573 961,65	2 218 290,65		1,00	
488	573 994,36	2 218 285,49		1,00	
489	574 004,19	2 218 284,54		1,00	
490	574 024,15	2 218 283,41		1,00	
491	574 021,60	2 218 275,68		1,00	
492	574 045,81	2 218 264,02		1,00	
493	574 052,48	2 218 260,81		1,00	
494	574 111,69	2 218 232,28		1,00	
495	574 140,86	2 218 218,22		1,00	
496	574 150,80	2 218 237,95		1,00	
497	574 141,70	2 218 243,20		1,00	
498	574 161,83	2 218 287,33		1,00	
499	574 050,78	2 218 338,43		1,00	
500	574 094,19	2 218 428,18		1,00	
501	574 115,16	2 218 471,53		1,00	
502	573 989,22	2 218 530,24		1,00	
503	573 924,32	2 218 548,10		1,00	
504	573 758,46	2 218 593,75		1,00	
505	573 752,92	2 218 596,68		1,00	
506	573 751,85	2 218 594,84		1,00	
507	573 701,33	2 218 491,64		1,00	
508	573 656,05	2 218 399,16		1,00	
509	573 626,62	2 218 339,73		1,00	
510	573 618,62	2 218 323,58		1,00	
511	573 590,94	2 218 265,78		1,00	
512	573 580,36	2 218 242,63		1,00	
513	573 540,86	2 218 160,77	1,00		
514	573 747,12	2 218 062,45	1,00		
474	573 953,71	2 217 965,34	1,00		
Часть № 4					
515	577 760,48	2 218 398,67	Картометрический метод	1,00	—
516	577 706,09	2 218 277,56		1,00	
517	577 871,58	2 218 187,24		1,00	
518	577 867,20	2 218 178,39		1,00	
519	577 703,01	2 218 266,27		1,00	
520	577 702,27	2 218 243,79		1,00	
521	577 706,35	2 218 238,30		1,00	
522	577 846,12	2 218 157,43		1,00	
523	577 863,37	2 218 148,19		1,00	
524	577 883,24	2 218 135,99		1,00	
525	577 885,81	2 218 134,76		1,00	
526	577 882,73	2 218 125,65		1,00	
527	577 888,81	2 218 122,16		1,00	
528	577 889,27	2 218 121,01		1,00	
529	577 889,21	2 218 117,70		1,00	
530	577 885,49	2 218 115,20		1,00	
531	577 879,39	2 218 111,13		1,00	

Раздел 2

Сведения о местоположении границ объекта

1	2	3	4	5	6
532	578 017,06	2 218 045,48	Картометрический метод	1,00	—
533	578 040,10	2 218 097,22		1,00	
534	578 043,47	2 218 095,57		1,00	
535	578 063,05	2 218 085,95		1,00	
536	578 040,13	2 218 034,47		1,00	
537	578 088,00	2 218 011,65		1,00	
538	578 132,77	2 218 006,98		1,00	
539	578 166,91	2 218 005,19		1,00	
540	578 377,58	2 218 073,60		1,00	
541	578 397,49	2 218 063,56		1,00	
542	578 484,40	2 218 032,00		1,00	
543	578 487,52	2 218 029,91		1,00	
544	578 490,28	2 218 034,72		1,00	
545	578 509,83	2 218 062,68		1,00	
546	578 510,06	2 218 070,59		1,00	
547	578 439,07	2 218 091,76		1,00	
548	578 440,19	2 218 102,11		1,00	
549	578 374,77	2 218 131,97		1,00	
550	578 341,54	2 218 147,14		1,00	
551	578 232,72	2 218 206,02		1,00	
552	578 208,18	2 218 223,99		1,00	
553	578 135,80	2 218 259,02		1,00	
554	578 104,12	2 218 274,36		1,00	
555	577 968,98	2 218 340,41		1,00	
556	577 810,49	2 218 416,55	1,00		
557	577 796,42	2 218 420,36	1,00		
558	577 774,90	2 218 418,49	1,00		
515	577 760,48	2 218 398,67	1,00		
Часть № 5					
559	576 701,88	2 219 475,98	Картометрический метод	1,00	—
560	576 697,89	2 219 474,85		1,00	
561	576 660,48	2 219 461,97		1,00	
562	576 662,22	2 219 454,60		1,00	
563	576 675,50	2 219 398,14		1,00	
564	576 739,24	2 219 358,33		1,00	
565	576 754,20	2 219 348,99		1,00	
566	576 774,42	2 219 340,57		1,00	
567	576 794,22	2 219 328,86		1,00	
568	576 889,20	2 219 272,66		1,00	
569	577 054,56	2 219 174,84		1,00	
570	577 072,49	2 219 164,14		1,00	
571	577 120,94	2 219 135,23		1,00	
572	577 145,84	2 219 169,89		1,00	
573	577 153,15	2 219 186,29		1,00	
574	577 161,87	2 219 249,38		1,00	
575	577 182,72	2 219 400,72		1,00	
576	577 182,71	2 219 405,16		1,00	
577	577 181,15	2 219 408,69		1,00	
578	577 178,70	2 219 414,22		1,00	
579	577 178,81	2 219 419,49		1,00	
580	577 179,34	2 219 445,19		1,00	
581	577 183,25	2 219 446,40		1,00	
582	577 175,35	2 219 472,58		1,00	
583	577 174,36	2 219 472,28	1,00		
584	577 172,75	2 219 477,11	1,00		

Раздел 2

Сведения о местоположении границ объекта

1	2	3	4	5	6
585	577 170,18	2 219 476,21	Картометрический метод	1,00	—
586	577 167,92	2 219 484,60		1,00	
587	577 147,03	2 219 482,88		1,00	
588	577 053,69	2 219 448,98		1,00	
589	577 048,35	2 219 462,39		1,00	
590	577 035,76	2 219 478,05		1,00	
591	576 975,82	2 219 552,61		1,00	
592	576 971,82	2 219 555,74		1,00	
593	576 918,86	2 219 541,52		1,00	
594	576 854,72	2 219 521,91		1,00	
595	576 738,01	2 219 486,23		1,00	
559	576 701,88	2 219 475,98	1,00		
Часть № 6					
596	578 883,06	2 217 864,67	Картометрический метод	1,00	—
597	578 899,42	2 217 786,13		1,00	
598	578 900,45	2 217 781,17		1,00	
599	578 901,81	2 217 774,64		1,00	
600	578 892,40	2 217 753,36		1,00	
601	578 908,01	2 217 744,89		1,00	
602	578 953,70	2 217 714,92		1,00	
603	579 034,65	2 217 661,81		1,00	
604	579 036,59	2 217 660,54		1,00	
605	579 047,18	2 217 656,30		1,00	
606	579 106,16	2 217 654,68		1,00	
607	579 126,11	2 217 651,08		1,00	
608	579 148,08	2 217 650,06		1,00	
609	579 196,88	2 217 748,01		1,00	
610	579 196,03	2 217 752,77		1,00	
611	579 200,81	2 217 766,35		1,00	
612	579 228,37	2 217 756,11		1,00	
613	579 245,82	2 217 751,66		1,00	
614	579 250,33	2 217 754,43		1,00	
615	579 230,55	2 217 761,08		1,00	
616	579 231,61	2 217 763,04		1,00	
617	579 233,67	2 217 767,65		1,00	
618	579 235,39	2 217 767,34		1,00	
619	579 237,89	2 217 774,92		1,00	
620	579 239,53	2 217 774,32		1,00	
621	579 257,05	2 217 822,81		1,00	
622	579 254,75	2 217 823,50		1,00	
623	579 267,41	2 217 857,59		1,00	
624	579 245,39	2 217 866,91		1,00	
625	579 257,40	2 217 889,18		1,00	
626	579 259,91	2 217 891,78		1,00	
627	579 267,36	2 217 915,54		1,00	
628	579 287,23	2 217 909,82		1,00	
629	579 296,85	2 217 907,05		1,00	
630	579 291,64	2 217 890,08		1,00	
631	579 279,97	2 217 855,14		1,00	
632	579 280,73	2 217 854,88		1,00	
633	579 281,81	2 217 854,51	1,00		
634	579 293,40	2 217 889,90	1,00		
635	579 301,50	2 217 887,65	1,00		
636	579 312,22	2 217 921,70	1,00		
637	579 321,70	2 217 951,81	1,00		

Раздел 2

Сведения о местоположении границ объекта

1	2	3	4	5	6
638	579 310,39	2 217 955,91	Картометрический метод	1,00	—
639	579 305,05	2 217 957,96		1,00	
640	579 292,34	2 217 962,84		1,00	
641	579 288,13	2 217 964,08		1,00	
642	579 315,67	2 218 049,38		1,00	
643	579 310,08	2 218 049,88		1,00	
644	579 308,22	2 218 049,06		1,00	
645	579 306,71	2 218 047,64		1,00	
646	579 266,95	2 217 950,42		1,00	
647	579 251,83	2 217 956,96		1,00	
648	579 295,66	2 218 063,36		1,00	
649	579 294,41	2 218 064,19		1,00	
650	579 293,89	2 218 062,99		1,00	
651	579 269,52	2 218 072,70		1,00	
652	579 275,42	2 218 087,84		1,00	
653	579 287,31	2 218 102,15		1,00	
654	579 299,90	2 218 124,75		1,00	
655	579 301,34	2 218 125,48		1,00	
656	579 307,12	2 218 134,36		1,00	
657	579 303,58	2 218 137,57		1,00	
658	579 300,05	2 218 133,30		1,00	
659	579 298,49	2 218 134,57		1,00	
660	579 294,50	2 218 132,18		1,00	
661	579 287,02	2 218 121,06		1,00	
662	579 275,60	2 218 105,12		1,00	
663	579 274,86	2 218 100,56		1,00	
664	579 261,81	2 218 081,62		1,00	
665	579 251,94	2 218 069,81		1,00	
666	579 239,99	2 218 056,50		1,00	
667	579 230,91	2 218 048,24		1,00	
668	579 221,32	2 218 039,21		1,00	
669	579 188,85	2 218 029,69		1,00	
670	579 173,28	2 218 023,95		1,00	
671	579 114,03	2 218 000,43		1,00	
672	579 113,44	2 218 001,95		1,00	
673	579 049,09	2 217 973,14		1,00	
674	579 047,41	2 217 972,61		1,00	
675	579 047,98	2 217 971,46		1,00	
676	578 994,29	2 217 945,16		1,00	
677	578 952,21	2 217 925,67		1,00	
678	578 949,12	2 217 928,08		1,00	
679	578 948,18	2 217 930,27		1,00	
680	578 944,48	2 217 934,28	1,00		
681	578 936,10	2 217 938,28	1,00		
682	578 909,59	2 217 934,14	1,00		
683	578 874,28	2 217 957,45	1,00		
684	578 834,66	2 217 983,51	1,00		
685	578 773,80	2 218 012,24	1,00		
686	578 749,29	2 218 024,60	1,00		
687	578 747,36	2 218 025,55	1,00		
688	578 721,85	2 217 986,30	1,00		
689	578 716,26	2 217 977,69	1,00		
690	578 720,48	2 217 974,14	1,00		
691	578 732,70	2 217 963,63	1,00		
692	578 742,92	2 217 959,49	1,00		

Раздел 2

Сведения о местоположении границ объекта

1	2	3	4	5	6
693	578 758,58	2 217 955,95	Каргометрический метод	1,00	—
694	578 761,22	2 217 952,88		1,00	
695	578 813,24	2 217 920,77		1,00	
696	578 872,34	2 217 897,53		1,00	
697	578 882,91	2 217 893,39		1,00	
698	578 895,80	2 217 887,49		1,00	
596	578 883,06	2 217 864,67		1,00	
Часть № 7					
699	579 279,81	2 216 797,39	Каргометрический метод	1,00	—
700	579 299,22	2 216 856,63		1,00	
701	579 357,56	2 216 998,31		1,00	
702	579 361,01	2 217 007,63		1,00	
703	579 362,07	2 217 007,39		1,00	
704	579 368,06	2 217 026,09		1,00	
705	579 366,67	2 217 026,47		1,00	
706	579 375,83	2 217 056,07		1,00	
707	579 377,04	2 217 055,71		1,00	
708	579 385,72	2 217 085,25		1,00	
709	579 384,93	2 217 085,47		1,00	
710	579 397,44	2 217 139,21		1,00	
711	579 407,39	2 217 171,69		1,00	
712	579 408,45	2 217 178,08		1,00	
713	579 417,32	2 217 209,39		1,00	
714	579 415,95	2 217 211,55		1,00	
715	579 378,40	2 217 227,36		1,00	
716	579 386,67	2 217 250,75		1,00	
717	579 392,11	2 217 251,46		1,00	
718	579 434,79	2 217 257,01		1,00	
719	579 438,18	2 217 257,45		1,00	
720	579 449,58	2 217 294,03		1,00	
721	579 451,34	2 217 299,73		1,00	
722	579 383,55	2 217 318,24		1,00	
723	579 360,01	2 217 324,38		1,00	
724	579 269,05	2 217 348,00		1,00	
725	579 243,87	2 217 354,71		1,00	
726	579 243,94	2 217 355,28		1,00	
727	579 237,90	2 217 357,19		1,00	
728	579 237,39	2 217 356,26		1,00	
729	579 225,26	2 217 359,77		1,00	
730	579 214,08	2 217 362,89		1,00	
731	579 199,71	2 217 309,27		1,00	
732	579 171,25	2 217 315,43		1,00	
733	579 163,22	2 217 282,31		1,00	
734	579 162,68	2 217 277,57		1,00	
735	579 160,31	2 217 278,03		1,00	
736	579 159,59	2 217 273,98		1,00	
737	579 159,11	2 217 271,26		1,00	
738	579 158,34	2 217 267,02		1,00	
739	579 174,49	2 217 263,16		1,00	
740	579 241,95	2 217 252,44		1,00	
741	579 241,59	2 217 250,71		1,00	
742	579 237,57	2 217 231,18		1,00	
743	579 238,13	2 217 228,41		1,00	
744	579 245,53	2 217 206,46	1,00		
745	579 244,04	2 217 203,84	1,00		

Раздел 2

Сведения о местоположении границ объекта

1	2	3	4	5	6
746	579 237,48	2 217 193,77	Картометрический метод	1,00	—
747	579 226,86	2 217 177,40		1,00	
748	579 229,22	2 217 170,84		1,00	
749	579 226,20	2 217 157,23		1,00	
750	579 264,33	2 217 148,14		1,00	
751	579 265,52	2 217 146,39		1,00	
752	579 247,19	2 217 149,60		1,00	
753	579 198,22	2 217 158,15		1,00	
754	579 185,98	2 217 160,31		1,00	
755	579 159,38	2 217 165,65		1,00	
756	579 135,99	2 217 171,32		1,00	
757	579 101,05	2 217 200,11		1,00	
758	579 099,83	2 217 203,17		1,00	
759	579 111,16	2 217 237,99		1,00	
760	579 132,69	2 217 234,62		1,00	
761	579 140,36	2 217 270,20		1,00	
762	579 099,12	2 217 277,62		1,00	
763	579 062,53	2 217 284,20		1,00	
764	579 045,08	2 217 287,51		1,00	
765	579 038,31	2 217 256,06		1,00	
766	579 034,50	2 217 256,59		1,00	
767	579 029,91	2 217 225,29		1,00	
768	579 020,70	2 217 196,59		1,00	
769	579 016,11	2 217 189,67		1,00	
770	579 024,13	2 217 177,87		1,00	
771	579 083,01	2 217 092,82		1,00	
772	579 058,81	2 217 076,79		1,00	
773	579 094,10	2 217 022,75		1,00	
774	579 084,54	2 217 016,17		1,00	
775	579 096,59	2 216 998,64		1,00	
776	579 091,51	2 216 994,73		1,00	
777	579 099,33	2 216 984,49		1,00	
778	579 071,39	2 216 963,29		1,00	
779	579 089,53	2 216 940,34		1,00	
780	579 134,60	2 216 879,84	1,00		
781	579 150,64	2 216 895,00	1,00		
782	579 231,63	2 216 954,67	1,00		
783	579 286,51	2 216 959,63	1,00		
784	579 285,21	2 216 949,91	1,00		
785	579 268,06	2 216 896,35	1,00		
786	579 267,56	2 216 890,06	1,00		
787	579 274,77	2 216 866,00	1,00		
788	579 278,44	2 216 864,95	1,00		
789	579 285,17	2 216 859,63	1,00		
790	579 289,96	2 216 859,71	1,00		
791	579 270,90	2 216 800,95	1,00		
792	579 277,87	2 216 798,12	1,00		
699	579 279,81	2 216 797,39	1,00		
Часть № 8					
793	578 744,44	2 228 506,09	Картометрический метод	1,00	—
794	578 728,93	2 228 517,29		1,00	
795	578 723,09	2 228 521,55		1,00	
796	578 701,97	2 228 505,30		1,00	
797	578 678,60	2 228 494,81		1,00	
798	578 646,74	2 228 496,64		1,00	

Раздел 2

Сведения о местоположении границ объекта

1	2	3	4	5	6
799	578 597,47	2 228 520,46	Картометрический метод	1,00	—
800	578 554,69	2 228 544,54		1,00	
801	578 562,27	2 228 558,62		1,00	
802	578 540,97	2 228 569,45		1,00	
803	578 542,05	2 228 572,34		1,00	
804	578 429,83	2 228 634,43		1,00	
805	578 432,55	2 228 639,04		1,00	
806	578 424,70	2 228 643,55		1,00	
807	578 392,49	2 228 660,65		1,00	
808	578 357,18	2 228 598,62		1,00	
809	578 354,59	2 228 594,48		1,00	
810	578 307,98	2 228 620,89		1,00	
811	578 279,37	2 228 577,84		1,00	
812	578 252,39	2 228 531,32		1,00	
813	578 249,63	2 228 526,85		1,00	
814	578 230,81	2 228 496,07		1,00	
815	578 200,44	2 228 503,77		1,00	
816	578 181,21	2 228 514,99		1,00	
817	578 173,99	2 228 513,73		1,00	
818	578 132,59	2 228 441,90		1,00	
819	578 194,68	2 228 405,99		1,00	
820	578 201,65	2 228 417,69		1,00	
821	578 268,64	2 228 377,77		1,00	
822	578 263,26	2 228 368,56		1,00	
823	578 262,04	2 228 366,48		1,00	
824	578 321,44	2 228 353,11		1,00	
825	578 329,56	2 228 367,79		1,00	
826	578 299,86	2 228 385,05		1,00	
827	578 320,93	2 228 422,00		1,00	
828	578 344,75	2 228 407,84		1,00	
829	578 368,58	2 228 445,14		1,00	
830	578 426,24	2 228 412,68		1,00	
831	578 446,96	2 228 446,86		1,00	
832	578 401,03	2 228 477,59		1,00	
833	578 414,84	2 228 500,73		1,00	
834	578 420,37	2 228 509,71		1,00	
835	578 435,22	2 228 502,11		1,00	
836	578 447,99	2 228 524,21		1,00	
837	578 550,89	2 228 462,40		1,00	
838	578 533,03	2 228 430,06		1,00	
839	578 485,38	2 228 421,40		1,00	
840	578 464,80	2 228 391,62		1,00	
841	578 481,05	2 228 384,04		1,00	
842	578 451,27	2 228 340,17		1,00	
843	578 458,41	2 228 331,35		1,00	
844	578 477,26	2 228 308,23		1,00	
845	578 490,79	2 228 310,39		1,00	
846	578 511,37	2 228 287,65		1,00	
847	578 534,65	2 228 256,78		1,00	
848	578 552,40	2 228 223,09		1,00	
849	578 553,85	2 228 220,49		1,00	
850	578 585,03	2 228 151,39		1,00	
851	578 607,17	2 228 143,55		1,00	
852	578 624,23	2 228 230,93	1,00		
853	578 630,52	2 228 254,67	1,00		

Раздел 2

Сведения о местоположении границ объекта					
1	2	3	4	5	6
854	578 646,02	2 228 314,54	Картометрический метод	1,00	—
855	578 665,18	2 228 370,83		1,00	
793	578 744,44	2 228 506,09		1,00	
Часть № 9					
856	575 441,00	2 217 481,16	Картометрический метод	1,00	—
857	575 440,32	2 217 460,32		1,00	
858	575 434,27	2 217 459,95		1,00	
859	575 435,51	2 217 439,68		1,00	
860	575 414,97	2 217 439,29		1,00	
861	575 388,50	2 217 417,37		1,00	
862	575 406,32	2 217 329,70		1,00	
863	575 433,59	2 217 326,24		1,00	
864	575 443,71	2 217 324,05		1,00	
865	575 444,25	2 217 316,07		1,00	
866	575 464,45	2 217 313,69		1,00	
867	575 547,04	2 217 320,99		1,00	
868	575 550,33	2 217 240,64		1,00	
869	575 572,07	2 217 244,47		1,00	
870	575 678,96	2 217 263,29		1,00	
871	575 691,94	2 217 265,57		1,00	
872	575 690,63	2 217 280,89		1,00	
873	575 689,50	2 217 297,61		1,00	
874	575 701,69	2 217 305,69		1,00	
875	575 698,52	2 217 345,09		1,00	
876	575 692,39	2 217 349,29		1,00	
877	575 691,92	2 217 374,55		1,00	
878	575 688,80	2 217 403,87		1,00	
879	575 684,96	2 217 439,39		1,00	
880	575 690,15	2 217 441,45		1,00	
881	575 688,33	2 217 464,29		1,00	
882	575 684,04	2 217 541,07		1,00	
883	575 606,41	2 217 543,79		1,00	
884	575 596,26	2 217 542,53		1,00	
885	575 490,08	2 217 528,96		1,00	
886	575 442,16	2 217 514,11		1,00	
887	575 405,60	2 217 498,12	1,00		
888	575 278,36	2 217 442,49	1,00		
889	575 166,09	2 217 338,07	1,00		
890	575 250,83	2 217 322,29	1,00		
891	575 382,02	2 217 332,01	1,00		
892	575 367,62	2 217 427,61	1,00		
856	575 441,00	2 217 481,16	1,00		
Часть № 10					
893	577 054,15	2 217 039,95	Картометрический метод	1,00	—
894	577 053,80	2 217 047,38		1,00	
895	577 052,47	2 217 075,34		1,00	
896	577 028,63	2 217 082,44		1,00	
897	576 888,69	2 217 132,24		1,00	
898	576 884,73	2 217 126,22		1,00	
899	576 817,81	2 217 144,56		1,00	
900	576 750,83	2 217 164,73		1,00	
901	576 513,93	2 217 277,70		1,00	
902	576 369,34	2 217 315,63		1,00	
903	576 360,26	2 217 298,55		1,00	
904	576 507,09	2 217 217,82		1,00	

Раздел 2

Сведения о местоположении границ объекта

1	2	3	4	5	6
905	576 492,27	2 217 191,62	Картометрический метод	1,00	—
906	576 466,92	2 217 146,68		1,00	
907	576 479,36	2 217 141,02		1,00	
908	576 535,81	2 217 115,18		1,00	
909	576 555,82	2 217 106,03		1,00	
910	576 635,09	2 217 004,84		1,00	
911	576 644,45	2 217 003,65		1,00	
912	576 707,54	2 216 995,64		1,00	
913	576 780,66	2 216 986,40		1,00	
914	576 840,89	2 216 995,77		1,00	
893	577 054,15	2 217 039,95		1,00	
Часть № 11					
915	576 469,87	2 216 239,60	Картометрический метод	1,00	—
916	576 469,85	2 216 237,65		1,00	
917	576 563,53	2 216 238,48		1,00	
918	576 561,90	2 216 298,26		1,00	
919	576 628,41	2 216 298,28		1,00	
920	576 628,41	2 216 308,36		1,00	
921	576 628,42	2 216 317,47		1,00	
922	576 627,71	2 216 382,26		1,00	
923	576 471,33	2 216 381,31		1,00	
924	576 471,69	2 216 407,39		1,00	
925	576 211,22	2 216 408,88		1,00	
926	576 184,85	2 216 409,22		1,00	
927	576 118,53	2 216 409,47		1,00	
928	576 093,27	2 216 427,51		1,00	
929	576 107,59	2 216 350,06		1,00	
930	576 106,05	2 216 329,43		1,00	
931	576 106,05	2 216 312,61		1,00	
932	576 083,05	2 216 266,75		1,00	
933	576 080,92	2 216 243,33		1,00	
934	576 091,51	2 216 243,77		1,00	
915	576 469,87	2 216 239,60		1,00	
Часть № 12					
935	578 959,22	2 218 289,18	Картометрический метод	1,00	—
936	578 959,89	2 218 288,32		1,00	
937	578 960,39	2 218 282,64		1,00	
938	578 954,74	2 218 281,35		1,00	
939	578 954,39	2 218 287,05		1,00	
940	578 919,99	2 218 280,16		1,00	
941	578 918,49	2 218 280,43		1,00	
942	578 912,03	2 218 279,20		1,00	
943	578 912,28	2 218 278,67		1,00	
944	578 901,53	2 218 276,21		1,00	
945	578 901,22	2 218 277,01		1,00	
946	578 830,20	2 218 261,48		1,00	
947	578 829,09	2 218 262,70		1,00	
948	578 814,59	2 218 260,20		1,00	
949	578 814,95	2 218 258,40		1,00	
950	578 807,55	2 218 256,82		1,00	
951	578 812,04	2 218 233,93		1,00	
952	578 811,43	2 218 233,73		1,00	
953	578 814,10	2 218 220,57		1,00	
954	578 815,01	2 218 220,67		1,00	
955	578 816,59	2 218 212,62		1,00	

Раздел 2

Сведения о местоположении границ объекта

1	2	3	4	5	6
956	578 823,10	2 218 213,86	Картометрический метод	1,00	—
957	578 862,93	2 218 221,45		1,00	
958	578 864,97	2 218 210,13		1,00	
959	578 865,97	2 218 204,60		1,00	
960	578 892,53	2 218 209,36		1,00	
961	578 897,34	2 218 186,41		1,00	
962	578 984,91	2 218 207,72		1,00	
963	578 988,36	2 218 208,29		1,00	
964	578 988,66	2 218 208,54		1,00	
965	578 994,59	2 218 212,80		1,00	
966	579 012,06	2 218 223,77		1,00	
967	579 012,84	2 218 222,41		1,00	
968	579 017,56	2 218 225,40		1,00	
969	579 090,04	2 218 267,87		1,00	
970	579 111,74	2 218 280,97		1,00	
971	579 115,01	2 218 282,95		1,00	
972	579 124,83	2 218 288,86		1,00	
973	579 183,02	2 218 323,99		1,00	
974	579 200,71	2 218 334,67		1,00	
975	579 205,96	2 218 326,15		1,00	
976	579 204,60	2 218 332,53		1,00	
977	579 202,53	2 218 337,06		1,00	
978	579 199,88	2 218 343,10		1,00	
979	579 188,01	2 218 363,01		1,00	
980	579 190,71	2 218 364,82		1,00	
981	579 190,99	2 218 364,16		1,00	
982	579 218,61	2 218 381,36		1,00	
983	579 211,70	2 218 392,30		1,00	
984	579 218,00	2 218 396,55		1,00	
985	579 218,53	2 218 396,91		1,00	
986	579 245,99	2 218 350,24		1,00	
987	579 247,40	2 218 351,09		1,00	
988	579 250,78	2 218 353,17		1,00	
989	579 280,42	2 218 370,88		1,00	
990	579 277,70	2 218 375,13		1,00	
991	579 286,22	2 218 380,19		1,00	
992	579 295,57	2 218 385,97		1,00	
993	579 298,07	2 218 381,63		1,00	
994	579 308,20	2 218 388,14		1,00	
995	579 333,72	2 218 404,56		1,00	
996	579 335,48	2 218 409,19		1,00	
997	579 336,20	2 218 411,60	1,00		
998	579 336,21	2 218 414,18	1,00		
999	579 335,02	2 218 421,48	1,00		
1000	579 333,68	2 218 426,33	1,00		
1001	579 325,54	2 218 445,79	1,00		
1002	579 324,77	2 218 445,34	1,00		
1003	579 278,43	2 218 524,20	1,00		
1004	579 277,75	2 218 523,65	1,00		
1005	579 276,05	2 218 525,48	1,00		
1006	579 256,08	2 218 544,27	1,00		
1007	579 253,96	2 218 545,79	1,00		
1008	579 220,96	2 218 534,43	1,00		
1009	579 219,40	2 218 533,66	1,00		
1010	579 207,55	2 218 527,87	1,00		

Раздел 2

Сведения о местоположении границ объекта					
1	2	3	4	5	6
1011	579 157,35	2 218 497,63	Картометрический метод	1,00	—
1012	579 150,75	2 218 493,65		1,00	
1013	579 150,31	2 218 494,58		1,00	
1014	579 150,81	2 218 494,62		1,00	
1015	579 147,41	2 218 501,79		1,00	
1016	579 144,17	2 218 499,98		1,00	
1017	579 143,14	2 218 499,40		1,00	
1018	579 140,19	2 218 505,49		1,00	
1019	579 139,56	2 218 506,78		1,00	
1020	579 133,75	2 218 503,35		1,00	
1021	579 102,90	2 218 488,87		1,00	
1022	579 095,16	2 218 485,34		1,00	
1023	579 081,60	2 218 475,49		1,00	
1024	579 055,58	2 218 457,16		1,00	
1025	579 051,71	2 218 449,57		1,00	
1026	579 044,99	2 218 436,40		1,00	
1027	579 043,97	2 218 434,83		1,00	
1028	578 998,47	2 218 415,66		1,00	
1029	578 965,14	2 218 401,88		1,00	
1030	578 966,93	2 218 394,06		1,00	
1031	578 948,14	2 218 390,25		1,00	
1032	578 948,36	2 218 388,78		1,00	
1033	578 941,77	2 218 387,52		1,00	
1034	578 944,18	2 218 374,88		1,00	
1035	578 943,41	2 218 374,80		1,00	
1036	578 947,42	2 218 354,25		1,00	
1037	578 948,00	2 218 354,22		1,00	
1038	578 948,37	2 218 352,13		1,00	
1039	578 955,14	2 218 313,25		1,00	
1040	578 955,02	2 218 313,38		1,00	
935	578 959,22	2 218 289,18	1,00		
Часть № 13					
1041	576 247,32	2 215 858,62	Картометрический метод	1,00	—
1042	576 246,13	2 215 810,89		1,00	
1043	576 201,18	2 215 810,77		1,00	
1044	576 199,11	2 215 590,19		1,00	
1045	576 386,62	2 215 591,57		1,00	
1046	576 386,15	2 215 583,34		1,00	
1047	576 415,77	2 215 587,20		1,00	
1048	576 440,12	2 215 586,03		1,00	
1049	576 438,73	2 215 607,19		1,00	
1050	576 424,94	2 215 623,93		1,00	
1051	576 425,72	2 215 656,98		1,00	
1052	576 455,82	2 215 657,21		1,00	
1053	576 488,86	2 215 657,46		1,00	
1054	576 489,23	2 215 683,76		1,00	
1055	576 516,74	2 215 683,37		1,00	
1056	576 518,96	2 215 814,69		1,00	
1057	576 428,15	2 215 815,81		1,00	
1058	576 428,61	2 215 856,96		1,00	
1041	576 247,32	2 215 858,62		1,00	
Часть № 14					
1059	584 928,12	2 231 324,54	Картометрический метод	1,00	—
1060	585 010,41	2 231 399,57		1,00	
1061	585 058,25	2 231 445,13		1,00	

Раздел 2

Сведения о местоположении границ объекта

1	2	3	4	5	6
1062	585 153,34	2 231 535,16	Каргометрический метод	1,00	—
1063	585 178,32	2 231 558,20		1,00	
1064	585 161,49	2 231 584,76		1,00	
1065	585 144,98	2 231 602,26		1,00	
1066	585 136,42	2 231 622,25		1,00	
1067	585 116,20	2 231 633,68		1,00	
1068	585 076,99	2 231 639,18		1,00	
1069	585 030,04	2 231 669,13		1,00	
1070	584 979,83	2 231 688,20		1,00	
1071	584 934,59	2 231 594,15		1,00	
1072	584 863,22	2 231 468,68		1,00	
1073	584 869,33	2 231 467,03		1,00	
1074	584 889,32	2 231 453,74		1,00	
1075	584 912,65	2 231 431,03		1,00	
1076	584 870,68	2 231 372,59		1,00	
1059	584 928,12	2 231 324,54		1,00	
Часть № 15					
1077	579 004,10	2 228 757,97	Каргометрический метод	1,00	—
1078	578 988,45	2 228 733,34		1,00	
1079	578 969,65	2 228 701,19		1,00	
1080	578 952,17	2 228 670,26		1,00	
1081	579 029,27	2 228 628,75		1,00	
1082	579 078,89	2 228 729,28		1,00	
1083	579 019,27	2 228 762,24		1,00	
1084	579 048,72	2 228 799,20		1,00	
1085	579 073,07	2 228 755,03		1,00	
1086	579 086,38	2 228 748,61		1,00	
1087	579 125,99	2 228 733,05		1,00	
1088	579 139,98	2 228 753,78		1,00	
1089	579 192,61	2 228 750,07		1,00	
1090	579 227,18	2 228 741,35		1,00	
1091	579 280,49	2 228 701,56		1,00	
1092	579 339,49	2 228 772,05		1,00	
1093	579 374,70	2 228 780,99		1,00	
1094	579 393,70	2 228 776,39		1,00	
1095	579 410,73	2 228 739,10		1,00	
1096	579 455,35	2 228 774,16		1,00	
1097	579 446,41	2 228 841,26		1,00	
1098	579 419,59	2 228 854,76		1,00	
1099	579 389,22	2 228 848,93		1,00	
1100	579 373,47	2 228 867,27		1,00	
1101	579 347,64	2 228 862,10		1,00	
1102	579 330,58	2 228 835,49		1,00	
1103	579 329,48	2 228 831,27		1,00	
1104	579 324,52	2 228 832,56		1,00	
1105	579 325,99	2 228 836,78		1,00	
1106	579 299,44	2 228 844,18		1,00	
1107	579 162,52	2 228 869,35		1,00	
1108	579 134,99	2 228 877,62		1,00	
1109	579 103,20	2 228 874,73	1,00		
1110	579 064,82	2 228 890,01	1,00		
1111	579 047,07	2 228 858,64	1,00		
1112	579 035,09	2 228 831,81	1,00		
1113	579 020,75	2 228 819,40	1,00		
1114	578 991,99	2 228 770,30	1,00		

Раздел 2

Сведения о местоположении границ объекта					
1	2	3	4	5	6
1077	579 004,10	2 228 757,97	Картометрический метод	1,00	—
Часть № 16					
1115	573 992,06	2 218 129,31	Картометрический метод	1,00	—
1116	573 980,65	2 218 021,32		1,00	
1117	573 973,73	2 217 955,91		1,00	
1118	574 242,58	2 217 829,53		1,00	
1119	574 286,10	2 217 993,91		1,00	
1120	574 125,25	2 218 065,99		1,00	
1115	573 992,06	2 218 129,31		1,00	
Часть № 17					
1121	577 376,25	2 222 200,16	Картометрический метод	1,00	—
1122	577 347,89	2 222 189,75		1,00	
1123	577 309,40	2 222 176,19		1,00	
1124	577 277,54	2 222 163,15		1,00	
1125	577 293,36	2 222 134,63		1,00	
1126	577 296,26	2 222 129,13		1,00	
1127	577 300,83	2 222 120,41		1,00	
1128	577 311,72	2 222 103,17		1,00	
1129	577 317,80	2 222 093,55		1,00	
1130	577 331,30	2 222 074,35		1,00	
1131	577 310,52	2 222 060,19		1,00	
1132	577 290,03	2 222 046,25		1,00	
1133	577 269,47	2 222 032,25		1,00	
1134	577 246,79	2 222 016,82		1,00	
1135	577 244,71	2 222 015,40		1,00	
1136	577 245,19	2 222 014,51		1,00	
1137	577 249,59	2 222 006,36		1,00	
1138	577 253,99	2 221 998,21		1,00	
1139	577 262,08	2 221 983,23		1,00	
1140	577 236,34	2 221 965,40		1,00	
1141	577 241,89	2 221 955,14		1,00	
1142	577 269,48	2 221 970,58		1,00	
1143	577 297,98	2 221 919,63		1,00	
1144	577 448,62	2 222 002,22		1,00	
1145	577 449,01	2 222 004,78		1,00	
1146	577 481,48	2 222 004,89		1,00	
1147	577 528,45	2 222 029,80		1,00	
1148	577 543,21	2 222 037,42		1,00	
1149	577 544,94	2 222 036,05		1,00	
1150	577 552,50	2 222 034,63		1,00	
1151	577 555,16	2 222 035,52		1,00	
1152	577 564,22	2 222 041,02		1,00	
1153	577 533,69	2 222 078,24		1,00	
1154	577 527,64	2 222 084,83	1,00		
1155	577 486,45	2 222 126,26	1,00		
1156	577 469,00	2 222 142,38	1,00		
1157	577 467,76	2 222 145,95	1,00		
1158	577 465,67	2 222 145,96	1,00		
1159	577 438,66	2 222 178,68	1,00		
1160	577 436,11	2 222 181,23	1,00		
1161	577 432,40	2 222 184,24	1,00		
1162	577 444,75	2 222 199,31	1,00		
1163	577 451,26	2 222 219,70	1,00		
1164	577 460,63	2 222 263,79	1,00		
1165	577 451,35	2 222 267,99	1,00		

Раздел 2

Сведения о местоположении границ объекта

1	2	3	4	5	6
1166	577 441,49	2 222 221,85	Каргометрический метод	1,00	—
1167	577 435,80	2 222 203,98		1,00	
1168	577 425,27	2 222 191,29		1,00	
1169	577 391,49	2 222 223,96		1,00	
1170	577 383,20	2 222 213,56		1,00	
1171	577 380,93	2 222 211,35		1,00	
1121	577 376,25	2 222 200,16		1,00	
Часть № 18					
1172	576 815,53	2 217 507,31	Каргометрический метод	1,00	—
1240	576 834,03	2 217 515,43		1,00	
1239	576 849,60	2 217 521,33		1,00	
1238	576 863,26	2 217 526,51		1,00	
1237	576 880,52	2 217 532,45		1,00	
1236	576 901,56	2 217 539,71		1,00	
1235	576 914,79	2 217 544,28		1,00	
1234	576 962,57	2 217 545,11		1,00	
1233	576 990,49	2 217 545,59		1,00	
1232	577 062,40	2 217 527,32		1,00	
1231	577 069,48	2 217 533,28		1,00	
1230	577 185,13	2 217 455,87		1,00	
1229	577 204,61	2 217 483,01		1,00	
1228	577 210,87	2 217 491,69		1,00	
1227	577 218,90	2 217 506,14		1,00	
1226	577 221,73	2 217 511,22		1,00	
1225	577 246,45	2 217 503,29		1,00	
1224	577 248,50	2 217 502,41		1,00	
1223	577 250,41	2 217 501,11		1,00	
1222	577 252,10	2 217 499,41		1,00	
1221	577 253,47	2 217 497,32		1,00	
1220	577 254,41	2 217 494,87		1,00	
1219	577 254,81	2 217 492,15		1,00	
1218	577 254,54	2 217 489,26		1,00	
1217	577 247,87	2 217 466,00		1,00	
1216	577 247,04	2 217 463,45		1,00	
1215	577 245,77	2 217 461,32		1,00	
1214	577 223,59	2 217 429,95		1,00	
1213	577 203,07	2 217 401,03		1,00	
1212	577 200,87	2 217 399,07		1,00	
1211	577 198,41	2 217 397,71		1,00	
1210	577 195,85	2 217 396,94		1,00	
1209	577 193,29	2 217 396,71		1,00	
1208	577 190,83	2 217 396,97		1,00	
1207	577 188,55	2 217 397,67		1,00	
1206	577 186,11	2 217 399,00		1,00	
1205	577 167,74	2 217 412,03		1,00	
1204	577 158,40	2 217 418,65		1,00	
1203	577 090,31	2 217 323,84		1,00	
1202	576 997,73	2 217 396,23		1,00	
1201	576 986,99	2 217 404,62		1,00	
1200	576 964,68	2 217 411,19		1,00	
1199	576 969,26	2 217 418,48		1,00	
1198	576 973,68	2 217 425,52	1,00		
1197	576 990,81	2 217 452,81	1,00		
1196	576 952,19	2 217 479,11	1,00		
1195	576 918,77	2 217 499,57	1,00		

Раздел 2

Сведения о местоположении границ объекта					
1	2	3	4	5	6
1194	576 915,93	2 217 500,48	Картометрический метод	1,00	—
1193	576 891,18	2 217 508,43		1,00	
1192	576 852,09	2 217 507,74		1,00	
1191	576 824,21	2 217 502,92		1,00	
1190	576 817,18	2 217 501,70		1,00	
1189	576 713,77	2 217 464,70		1,00	
1188	576 632,90	2 217 442,33		1,00	
1187	576 540,16	2 217 416,67		1,00	
1186	576 531,70	2 217 406,99		1,00	
1185	576 470,83	2 217 402,98		1,00	
1184	576 442,79	2 217 397,27		1,00	
1183	576 411,63	2 217 413,80		1,00	
1182	576 468,33	2 217 411,91		1,00	
1181	576 506,78	2 217 419,83		1,00	
1180	576 548,27	2 217 430,62		1,00	
1179	576 590,13	2 217 442,37		1,00	
1178	576 610,43	2 217 448,66		1,00	
1177	576 659,98	2 217 461,76		1,00	
1176	576 719,11	2 217 479,02		1,00	
1175	576 770,06	2 217 496,09		1,00	
1174	576 805,26	2 217 507,42	1,00		
1173	576 809,53	2 217 510,29	1,00		
1172	576 815,53	2 217 507,31	1,00		
Вырез 1 из 1					
1242	577 001,74	2 217 459,74	Картометрический метод	1,00	—
1243	577 027,16	2 217 500,26		1,00	
1244	577 034,40	2 217 519,21		1,00	
1245	576 951,84	2 217 533,43		1,00	
1246	576 939,14	2 217 534,04		1,00	
1247	576 913,47	2 217 532,10		1,00	
1248	576 899,04	2 217 530,15		1,00	
1249	576 868,62	2 217 520,22		1,00	
1250	576 888,21	2 217 519,57		1,00	
1251	576 920,42	2 217 510,75		1,00	
1252	576 945,55	2 217 497,76		1,00	
1242	577 001,74	2 217 459,74		1,00	
Часть № 19					
1253	579 485,19	2 217 414,68	Картометрический метод	1,00	—
1254	579 518,58	2 217 532,33		1,00	
1255	579 196,71	2 217 622,03		1,00	
1256	579 161,46	2 217 505,48		1,00	
1257	579 213,12	2 217 490,83		1,00	
1258	579 276,56	2 217 473,03		1,00	
1253	579 485,19	2 217 414,68		1,00	
Часть № 20					
1259	576 015,77	2 215 970,96	Картометрический метод	1,00	—
1260	576 015,74	2 215 959,99		1,00	
1261	576 015,61	2 215 902,89		1,00	
1262	576 094,34	2 215 902,39		1,00	
1263	576 086,25	2 215 970,48		1,00	
1264	576 088,77	2 216 081,02		1,00	
1265	576 026,72	2 216 062,16		1,00	
1266	575 940,33	2 216 057,28		1,00	
1267	575 940,55	2 216 016,77		1,00	
1268	575 830,16	2 216 019,55		1,00	

Раздел 2

Сведения о местоположении границ объекта

1	2	3	4	5	6
1269	575 820,98	2 216 018,98	Картометрический метод	1,00	—
1270	575 819,20	2 215 904,17		1,00	
1271	575 913,35	2 215 903,56		1,00	
1272	575 941,71	2 215 903,37		1,00	
1273	575 941,53	2 215 935,96		1,00	
1274	575 941,39	2 215 961,94		1,00	
1275	575 969,68	2 215 961,91		1,00	
1276	575 970,11	2 215 996,21		1,00	
1277	576 015,62	2 215 996,94		1,00	
1259	576 015,77	2 215 970,96		1,00	
Часть № 21					
1278	577 396,39	2 215 746,84	Картометрический метод	1,00	—
1279	577 455,31	2 215 738,07		1,00	
1280	577 456,67	2 215 733,09		1,00	
1281	577 583,65	2 215 713,92		1,00	
1282	577 585,25	2 215 716,33		1,00	
1283	577 594,58	2 215 717,92		1,00	
1284	577 590,23	2 215 741,89		1,00	
1285	577 590,43	2 215 768,72		1,00	
1286	577 583,67	2 215 773,89		1,00	
1287	577 582,13	2 215 780,44		1,00	
1288	577 557,19	2 215 819,98		1,00	
1289	577 556,16	2 215 886,68		1,00	
1290	577 544,32	2 215 888,97		1,00	
1291	577 526,49	2 215 906,05		1,00	
1292	577 518,92	2 215 912,24		1,00	
1293	577 503,13	2 215 913,56		1,00	
1294	577 485,79	2 215 915,04		1,00	
1295	577 431,97	2 215 917,56		1,00	
1296	577 424,99	2 215 914,58		1,00	
1297	577 424,51	2 215 914,74		1,00	
1298	577 419,71	2 215 914,98		1,00	
1299	577 401,06	2 215 897,79		1,00	
1300	577 395,54	2 215 866,54		1,00	
1301	577 398,75	2 215 858,87		1,00	
1302	577 399,69	2 215 832,70		1,00	
1303	577 397,81	2 215 829,87		1,00	
1304	577 397,32	2 215 811,54		1,00	
1305	577 400,70	2 215 810,74		1,00	
1278	577 396,39	2 215 746,84	1,00		
Часть № 22					
1306	575 113,76	2 217 303,69	Картометрический метод	1,00	—
1307	575 114,96	2 217 291,09		1,00	
1308	575 112,19	2 217 285,68		1,00	
1309	575 099,68	2 217 284,55		1,00	
1310	575 100,75	2 217 274,54		1,00	
1311	575 113,38	2 217 275,88		1,00	
1312	575 116,73	2 217 271,64		1,00	
1313	575 120,48	2 217 221,58		1,00	
1314	575 120,53	2 217 219,52		1,00	
1315	575 120,83	2 217 207,05		1,00	
1316	575 118,34	2 217 205,28		1,00	
1317	575 118,81	2 217 200,82		1,00	
1318	575 117,24	2 217 198,20		1,00	
1319	575 122,05	2 217 197,78		1,00	

Раздел 2

Сведения о местоположении границ объекта

1	2	3	4	5	6
1320	575 155,09	2 217 198,63	Картометрический метод	1,00	—
1321	575 156,33	2 217 179,22		1,00	
1322	575 158,69	2 217 141,95		1,00	
1323	575 160,79	2 217 108,87		1,00	
1324	575 215,30	2 217 113,03		1,00	
1325	575 216,80	2 217 114,97		1,00	
1326	575 215,37	2 217 139,90		1,00	
1327	575 212,64	2 217 187,08		1,00	
1328	575 212,33	2 217 192,48		1,00	
1329	575 213,87	2 217 199,95		1,00	
1330	575 214,79	2 217 227,02		1,00	
1331	575 212,95	2 217 244,96		1,00	
1332	575 301,30	2 217 257,99		1,00	
1333	575 324,36	2 217 259,22		1,00	
1334	575 382,01	2 217 265,37		1,00	
1335	575 426,56	2 217 268,48		1,00	
1336	575 425,02	2 217 279,68		1,00	
1337	575 400,27	2 217 277,72		1,00	
1338	575 398,78	2 217 296,71		1,00	
1339	575 399,58	2 217 317,25		1,00	
1340	575 392,07	2 217 316,85		1,00	
1341	575 387,27	2 217 315,51		1,00	
1342	575 384,48	2 217 318,05		1,00	
1343	575 378,01	2 217 316,79		1,00	
1344	575 377,04	2 217 314,12		1,00	
1345	575 311,19	2 217 311,71		1,00	
1346	575 299,88	2 217 310,54		1,00	
1347	575 292,64	2 217 309,53		1,00	
1348	575 205,04	2 217 303,88		1,00	
1349	575 200,05	2 217 304,95		1,00	
1350	575 201,13	2 217 319,25	1,00		
1351	575 112,27	2 217 332,33	1,00		
1306	575 113,76	2 217 303,69	1,00		
Часть № 23					
1352	575 020,01	2 217 010,34	Картометрический метод	1,00	—
1353	575 013,28	2 217 074,38		1,00	
1354	575 011,24	2 217 093,67		1,00	
1355	575 006,26	2 217 096,38		1,00	
1356	574 993,67	2 217 094,93		1,00	
1357	574 993,06	2 217 092,95		1,00	
1358	574 918,14	2 217 089,64		1,00	
1359	574 895,61	2 217 045,27		1,00	
1360	574 838,58	2 216 954,28		1,00	
1361	574 841,87	2 216 936,43		1,00	
1362	574 889,16	2 216 942,63		1,00	
1363	574 895,46	2 216 896,67		1,00	
1364	574 934,58	2 216 900,85		1,00	
1365	574 955,50	2 216 903,60		1,00	
1366	575 001,65	2 216 909,63		1,00	
1367	575 017,76	2 216 911,74		1,00	
1368	575 016,63	2 216 917,11		1,00	
1369	575 034,35	2 216 919,12		1,00	
1370	575 027,90	2 216 982,18		1,00	
1371	575 026,85	2 216 992,68		1,00	
1372	575 026,39	2 216 997,26	1,00		

Раздел 2

Сведения о местоположении границ объекта					
1	2	3	4	5	6
1373	575 021,22	2 216 998,08	Картометрический метод	1,00	—
1352	575 020,01	2 217 010,34		1,00	
Часть № 24					
1374	578 849,46	2 217 522,45	Картометрический метод	1,00	—
1375	578 844,42	2 217 513,56		1,00	
1376	578 839,16	2 217 504,38		1,00	
1377	578 835,75	2 217 506,47		1,00	
1378	578 825,73	2 217 488,42		1,00	
1379	578 832,44	2 217 483,96		1,00	
1380	578 898,82	2 217 441,27		1,00	
1381	578 948,48	2 217 516,94		1,00	
1382	578 958,06	2 217 531,55		1,00	
1383	578 961,36	2 217 536,58		1,00	
1384	579 029,90	2 217 641,01		1,00	
1385	578 990,95	2 217 666,56		1,00	
1386	578 947,90	2 217 694,80		1,00	
1387	578 943,68	2 217 697,58		1,00	
1388	578 942,89	2 217 698,09		1,00	
1389	578 940,79	2 217 699,48		1,00	
1390	578 914,12	2 217 661,49		1,00	
1391	578 910,83	2 217 656,00		1,00	
1392	578 909,17	2 217 653,23		1,00	
1393	578 905,18	2 217 646,55		1,00	
1394	578 901,01	2 217 649,31		1,00	
1395	578 902,06	2 217 650,90		1,00	
1396	578 889,48	2 217 657,44		1,00	
1397	578 878,06	2 217 639,99		1,00	
1398	578 875,04	2 217 635,39	1,00		
1399	578 828,70	2 217 564,55	1,00		
1400	578 854,65	2 217 549,03	1,00		
1401	578 849,12	2 217 541,41	1,00		
1402	578 858,09	2 217 535,58	1,00		
1374	578 849,46	2 217 522,45	1,00		
Часть № 25					
1403	575 326,44	2 216 019,45	Картометрический метод	1,00	—
1404	575 288,23	2 216 014,58		1,00	
1405	575 186,80	2 215 998,26		1,00	
1406	575 225,85	2 215 907,88		1,00	
1407	575 287,25	2 215 907,61		1,00	
1408	575 379,66	2 215 907,01		1,00	
1409	575 450,69	2 215 908,26		1,00	
1410	575 441,27	2 215 978,42		1,00	
1411	575 436,97	2 216 033,90		1,00	
1403	575 326,44	2 216 019,45		1,00	
Часть № 26					
1412	577 224,46	2 219 699,44	Картометрический метод	1,00	—
1413	577 247,11	2 219 698,65		1,00	
1414	577 252,41	2 219 700,24		1,00	
1415	577 269,99	2 219 705,79		1,00	
1416	577 279,58	2 219 708,61		1,00	
1417	577 279,97	2 219 707,62		1,00	
1418	577 303,83	2 219 715,19		1,00	
1419	577 310,52	2 219 692,67		1,00	
1420	577 337,15	2 219 700,28		1,00	
1421	577 337,74	2 219 697,66		1,00	

Раздел 2

Сведения о местоположении границ объекта

1	2	3	4	5	6
1422	577 345,56	2 219 699,94	Картометрический метод	1,00	—
1423	577 344,67	2 219 702,62		1,00	
1424	577 357,07	2 219 706,23		1,00	
1425	577 353,42	2 219 717,23		1,00	
1426	577 360,08	2 219 718,97		1,00	
1427	577 435,53	2 219 738,78		1,00	
1428	577 435,19	2 219 739,94		1,00	
1429	577 432,03	2 219 750,02		1,00	
1430	577 427,27	2 219 765,20		1,00	
1431	577 420,60	2 219 786,49		1,00	
1432	577 416,46	2 219 785,30		1,00	
1433	577 400,97	2 219 829,56		1,00	
1434	577 403,33	2 219 830,43		1,00	
1435	577 402,85	2 219 831,78		1,00	
1436	577 399,25	2 219 841,66		1,00	
1437	577 393,87	2 219 841,48		1,00	
1438	577 385,02	2 219 869,59		1,00	
1439	577 383,10	2 219 869,22		1,00	
1440	577 381,22	2 219 876,40		1,00	
1441	577 337,13	2 219 863,80		1,00	
1442	577 337,92	2 219 861,24		1,00	
1443	577 333,22	2 219 856,57		1,00	
1444	577 336,40	2 219 844,98		1,00	
1445	577 327,17	2 219 843,57		1,00	
1446	577 320,49	2 219 844,72		1,00	
1447	577 305,28	2 219 853,33		1,00	
1448	577 302,36	2 219 852,32		1,00	
1449	577 300,82	2 219 857,35		1,00	
1450	577 249,84	2 219 843,41		1,00	
1451	577 250,31	2 219 825,92		1,00	
1452	577 245,29	2 219 825,52		1,00	
1453	577 232,84	2 219 753,73		1,00	
1454	577 230,23	2 219 731,41	1,00		
1455	577 228,65	2 219 729,43	1,00		
1412	577 224,46	2 219 699,44	1,00		
Часть № 27					
1456	577 215,24	2 221 918,75	Картометрический метод	1,00	—
1457	577 183,08	2 221 970,85		1,00	
1458	577 165,19	2 221 996,35		1,00	
1459	577 114,42	2 222 037,15		1,00	
1460	577 098,93	2 222 048,43		1,00	
1461	577 076,21	2 222 024,10		1,00	
1462	577 064,93	2 222 032,72		1,00	
1463	577 058,97	2 222 035,78		1,00	
1464	577 056,36	2 222 037,55		1,00	
1465	577 022,66	2 221 907,33		1,00	
1466	577 017,44	2 221 886,18		1,00	
1467	577 013,44	2 221 866,30		1,00	
1468	577 015,39	2 221 865,98		1,00	
1469	577 016,65	2 221 865,63		1,00	
1470	577 018,72	2 221 867,43		1,00	
1471	577 025,30	2 221 873,16		1,00	
1472	577 033,17	2 221 882,23		1,00	
1473	577 035,09	2 221 884,34		1,00	
1474	577 043,98	2 221 897,52		1,00	

Раздел 2

Сведения о местоположении границ объекта					
1	2	3	4	5	6
1475	577 045,43	2 221 900,27	Картометрический метод	1,00	—
1476	577 083,85	2 221 862,20		1,00	
1477	577 126,21	2 221 821,71		1,00	
1456	577 215,24	2 221 918,75		1,00	
Часть № 28					
1478	577 745,03	2 215 972,25	Картометрический метод	1,00	—
1479	577 710,63	2 216 107,33		1,00	
1480	577 685,34	2 216 293,50		1,00	
1481	577 669,15	2 216 352,69		1,00	
1482	577 625,13	2 216 218,12		1,00	
1483	577 622,61	2 216 192,32		1,00	
1484	577 643,85	2 216 064,83		1,00	
1485	577 652,45	2 215 966,68		1,00	
1478	577 745,03	2 215 972,25		1,00	
Часть № 29					
1486	575 173,76	2 217 751,27	Картометрический метод	1,00	—
1487	575 235,94	2 217 875,47		1,00	
1488	575 227,15	2 217 879,78		1,00	
1489	575 233,39	2 217 892,20		1,00	
1490	575 241,99	2 217 888,11		1,00	
1491	575 259,76	2 217 923,75		1,00	
1492	575 202,21	2 217 947,83		1,00	
1493	575 085,23	2 217 899,34		1,00	
1494	575 068,92	2 217 892,91		1,00	
1495	575 037,54	2 217 822,84		1,00	
1496	575 048,92	2 217 817,21		1,00	
1497	575 046,01	2 217 810,63		1,00	
1486	575 173,76	2 217 751,27		1,00	
Часть № 30					
1498	574 894,92	2 218 055,71	Картометрический метод	1,00	—
1528	574 889,84	2 218 036,90		1,00	
1527	574 882,94	2 218 011,06		1,00	
1526	574 870,27	2 218 015,42		1,00	
1525	574 824,01	2 218 006,92		1,00	
1524	574 800,72	2 217 988,81		1,00	
1523	574 791,15	2 217 981,55		1,00	
1522	574 782,61	2 217 965,28		1,00	
1521	574 770,07	2 217 941,60		1,00	
1520	574 739,28	2 217 955,90		1,00	
1519	574 735,69	2 217 966,14		1,00	
1518	574 728,41	2 217 969,23		1,00	
1517	574 733,87	2 217 981,89		1,00	
1516	574 728,99	2 217 984,75		1,00	
1515	574 743,13	2 218 014,25		1,00	
1514	574 744,51	2 218 077,49		1,00	
1513	574 744,17	2 218 086,88		1,00	
1512	574 807,07	2 218 080,26		1,00	
1511	574 849,03	2 218 073,16		1,00	
1510	574 949,10	2 218 047,01		1,00	
1509	575 008,79	2 218 027,20		1,00	
1508	575 118,11	2 217 984,27		1,00	
1507	575 115,94	2 217 978,78		1,00	
1506	575 107,27	2 217 956,86		1,00	
1505	575 057,18	2 217 942,25		1,00	
1504	574 948,54	2 217 983,76		1,00	

Раздел 2

Сведения о местоположении границ объекта					
1	2	3	4	5	6
1503	574 940,38	2 217 987,00	Картометрический метод	1,00	—
1502	574 932,23	2 217 990,22		1,00	
1501	574 939,32	2 218 014,27		1,00	
1500	574 942,30	2 218 024,33		1,00	
1499	574 947,19	2 218 040,90		1,00	
1498	574 894,92	2 218 055,71		1,00	
Вырез 1 из 1					
1530	575 013,00	2 218 019,92	Картометрический метод	1,00	—
1531	575 007,32	2 218 022,20		1,00	
1532	574 974,49	2 218 032,54		1,00	
1533	574 967,24	2 218 006,03		1,00	
1534	574 964,40	2 217 995,62		1,00	
1535	575 002,41	2 217 984,38		1,00	
1530	575 013,00	2 218 019,92		1,00	
Часть № 31					
1536	579 088,91	2 218 174,04	Картометрический метод	1,00	—
1537	579 075,15	2 218 165,83		1,00	
1538	579 080,67	2 218 156,61		1,00	
1539	579 078,51	2 218 154,61		1,00	
1540	579 073,33	2 218 150,97		1,00	
1541	579 070,89	2 218 149,10		1,00	
1542	579 064,55	2 218 145,87		1,00	
1543	579 058,68	2 218 141,99		1,00	
1544	579 055,51	2 218 139,90		1,00	
1545	579 081,98	2 218 046,23		1,00	
1546	579 083,12	2 218 043,43		1,00	
1547	579 086,00	2 218 044,88		1,00	
1548	579 091,07	2 218 047,64		1,00	
1549	579 091,46	2 218 046,78		1,00	
1550	579 099,05	2 218 050,99		1,00	
1551	579 156,03	2 218 079,18		1,00	
1552	579 160,63	2 218 081,41		1,00	
1553	579 161,46	2 218 081,70		1,00	
1554	579 162,27	2 218 084,27		1,00	
1555	579 161,19	2 218 086,41		1,00	
1556	579 160,31	2 218 087,27		1,00	
1557	579 156,89	2 218 092,05		1,00	
1558	579 156,78	2 218 092,97		1,00	
1559	579 162,57	2 218 097,16		1,00	
1560	579 189,12	2 218 116,39		1,00	
1561	579 189,09	2 218 116,90		1,00	
1562	579 237,82	2 218 167,38		1,00	
1563	579 233,15	2 218 171,91		1,00	
1564	579 231,24	2 218 169,94		1,00	
1565	579 221,69	2 218 162,60		1,00	
1566	579 204,17	2 218 191,74		1,00	
1567	579 202,11	2 218 195,86	1,00		
1568	579 191,03	2 218 189,65	1,00		
1569	579 168,75	2 218 229,51	1,00		
1570	579 141,10	2 218 282,17	1,00		
1571	579 058,16	2 218 237,98	1,00		
1572	579 059,80	2 218 234,95	1,00		
1573	579 057,19	2 218 233,55	1,00		
1574	579 059,84	2 218 229,04	1,00		
1575	579 074,65	2 218 203,61	1,00		

Раздел 2

Сведения о местоположении границ объекта

1	2	3	4	5	6
1576	579 074,23	2 218 203,16	Картометрический метод	1,00	—
1577	579 076,29	2 218 199,54		1,00	
1578	579 074,51	2 218 198,33		1,00	
1536	579 088,91	2 218 174,04		1,00	
Часть № 32					
1579	577 651,54	2 218 165,50	Картометрический метод	1,00	—
1580	577 662,48	2 218 161,62		1,00	
1581	577 699,69	2 218 172,89		1,00	
1582	577 723,35	2 218 173,11		1,00	
1583	577 766,70	2 218 164,87		1,00	
1584	577 797,05	2 218 150,74		1,00	
1585	577 856,95	2 218 122,32		1,00	
1586	577 859,00	2 218 130,79		1,00	
1587	577 816,41	2 218 152,18		1,00	
1588	577 806,56	2 218 157,58		1,00	
1589	577 797,47	2 218 161,18		1,00	
1590	577 791,13	2 218 163,69		1,00	
1591	577 786,46	2 218 167,00		1,00	
1592	577 783,43	2 218 174,19		1,00	
1593	577 784,34	2 218 176,45		1,00	
1594	577 788,89	2 218 178,47		1,00	
1595	577 699,68	2 218 229,32		1,00	
1596	577 692,69	2 218 238,74		1,00	
1597	577 693,26	2 218 269,86		1,00	
1598	577 698,71	2 218 284,80		1,00	
1599	577 712,51	2 218 316,56		1,00	
1600	577 760,93	2 218 417,91		1,00	
1601	577 720,72	2 218 404,46		1,00	
1602	577 672,61	2 218 379,81		1,00	
1603	577 588,58	2 218 323,26	1,00		
1604	577 602,82	2 218 286,28	1,00		
1605	577 671,73	2 218 234,32	1,00		
1606	577 681,09	2 218 220,34	1,00		
1607	577 676,30	2 218 208,40	1,00		
1579	577 651,54	2 218 165,50	1,00		
Часть № 33					
1608	579 435,53	2 216 990,68	Картометрический метод	1,00	—
1609	579 467,23	2 217 125,91		1,00	
1610	579 600,80	2 217 084,82		1,00	
1611	579 619,30	2 217 137,22		1,00	
1612	579 622,61	2 217 147,31		1,00	
1613	579 437,99	2 217 203,01		1,00	
1614	579 435,25	2 217 194,07		1,00	
1615	579 379,50	2 217 011,70		1,00	
1608	579 435,53	2 216 990,68	1,00		
Часть № 34					
1616	577 658,45	2 215 782,35	Картометрический метод	1,00	—
1617	577 659,56	2 215 750,93		1,00	
1618	577 771,79	2 215 751,24		1,00	
1619	577 766,94	2 215 781,96		1,00	
1620	577 763,23	2 215 805,46		1,00	
1621	577 766,74	2 215 805,90		1,00	
1622	577 745,95	2 215 938,28		1,00	
1623	577 742,29	2 215 938,04		1,00	
1624	577 653,16	2 215 932,32		1,00	

Раздел 2

Сведения о местоположении границ объекта					
1	2	3	4	5	6
1625	577 658,10	2 215 792,38	Картометрический метод	1,00	—
1616	577 658,45	2 215 782,35		1,00	
Часть № 35					
1626	576 704,97	2 219 073,21	Картометрический метод	1,00	—
1627	576 739,96	2 219 101,00		1,00	
1628	576 880,15	2 219 169,36		1,00	
1629	576 905,57	2 219 209,28		1,00	
1630	576 907,99	2 219 212,78		1,00	
1631	576 861,21	2 219 241,23		1,00	
1632	576 837,22	2 219 202,87		1,00	
1633	576 833,23	2 219 192,64		1,00	
1634	576 834,64	2 219 185,94		1,00	
1635	576 850,14	2 219 173,28		1,00	
1636	576 847,02	2 219 168,57		1,00	
1637	576 816,75	2 219 142,50		1,00	
1638	576 747,81	2 219 110,79		1,00	
1639	576 736,22	2 219 105,45		1,00	
1640	576 726,81	2 219 097,98		1,00	
1641	576 703,01	2 219 079,06		1,00	
1642	576 642,53	2 219 041,97		1,00	
1643	576 633,92	2 219 051,75		1,00	
1644	576 629,66	2 219 056,69		1,00	
1645	576 624,31	2 219 072,86		1,00	
1646	576 695,37	2 219 101,85		1,00	
1647	576 667,20	2 219 185,81		1,00	
1648	576 659,62	2 219 183,25		1,00	
1649	576 646,74	2 219 221,65		1,00	
1650	576 643,69	2 219 230,65		1,00	
1651	576 625,99	2 219 255,01		1,00	
1652	576 621,39	2 219 252,73		1,00	
1653	576 619,95	2 219 252,19		1,00	
1654	576 615,58	2 219 250,55		1,00	
1655	576 611,11	2 219 248,85		1,00	
1656	576 560,07	2 219 229,43		1,00	
1657	576 574,01	2 219 191,74		1,00	
1658	576 574,83	2 219 189,53	1,00		
1659	576 593,46	2 219 139,19	1,00		
1660	576 617,78	2 219 073,47	1,00		
1661	576 618,79	2 219 070,77	1,00		
1662	576 621,48	2 219 063,49	1,00		
1663	576 624,65	2 219 054,49	1,00		
1664	576 628,96	2 219 049,00	1,00		
1665	576 640,30	2 219 034,52	1,00		
1626	576 704,97	2 219 073,21	1,00		
Часть № 36					
1666	579 289,57	2 217 691,97	Картометрический метод	1,00	—
1667	579 367,42	2 217 671,20		1,00	
1668	579 383,83	2 217 727,08		1,00	
1669	579 393,93	2 217 727,59		1,00	
1670	579 412,57	2 217 721,88		1,00	
1671	579 441,50	2 217 713,00		1,00	
1672	579 487,53	2 217 698,88		1,00	
1673	579 513,44	2 217 690,86		1,00	
1674	579 530,75	2 217 753,99		1,00	
1675	579 505,60	2 217 760,52		1,00	

Раздел 2

Сведения о местоположении границ объекта

1	2	3	4	5	6
1676	579 411,30	2 217 785,00	Картометрический метод	1,00	—
1677	579 380,40	2 217 793,76		1,00	
1678	579 338,02	2 217 805,33		1,00	
1679	579 321,51	2 217 808,49		1,00	
1680	579 303,01	2 217 741,07		1,00	
1666	579 289,57	2 217 691,97		1,00	
Часть № 37					
1681	574 331,48	2 218 292,06	Картометрический метод	1,00	—
1682	574 257,34	2 218 326,37		1,00	
1683	574 224,09	2 218 257,30		1,00	
1684	574 296,71	2 218 222,60		1,00	
1685	574 301,47	2 218 220,24		1,00	
1686	574 301,02	2 218 219,27		1,00	
1687	574 396,59	2 218 170,36		1,00	
1688	574 407,31	2 218 192,66		1,00	
1689	574 429,96	2 218 241,22		1,00	
1690	574 329,75	2 218 288,61		1,00	
1681	574 331,48	2 218 292,06		1,00	
Часть № 38					
1691	575 882,97	2 217 053,95	Картометрический метод	1,00	—
1692	575 874,40	2 217 181,03		1,00	
1693	575 742,16	2 217 172,12		1,00	
1694	575 743,09	2 217 157,11		1,00	
1695	575 767,65	2 217 122,60		1,00	
1696	575 771,11	2 217 047,61		1,00	
1691	575 882,97	2 217 053,95		1,00	
Часть № 39					
1697	584 661,56	2 231 667,52	Картометрический метод	1,00	—
1698	584 680,99	2 231 657,01		1,00	
1699	584 703,19	2 231 654,27		1,00	
1700	584 754,21	2 231 658,79		1,00	
1701	584 778,64	2 231 652,16		1,00	
1702	584 800,81	2 231 656,64		1,00	
1703	584 812,99	2 231 674,96		1,00	
1704	584 842,39	2 231 672,23		1,00	
1705	584 847,36	2 231 683,33		1,00	
1706	584 844,03	2 231 692,76		1,00	
1707	584 834,05	2 231 692,18		1,00	
1708	584 813,51	2 231 701,04		1,00	
1709	584 806,28	2 231 708,24		1,00	
1710	584 818,46	2 231 726,56		1,00	
1711	584 819,00	2 231 738,21		1,00	
1712	584 807,89	2 231 750,40		1,00	
1713	584 792,89	2 231 760,36		1,00	
1714	584 793,98	2 231 776,45		1,00	
1715	584 805,60	2 231 797,55		1,00	
1716	584 800,59	2 231 808,08		1,00	
1717	584 789,50	2 231 805,84		1,00	
1718	584 781,17	2 231 811,38		1,00	
1719	584 775,67	2 231 781,41		1,00	
1720	584 735,74	2 231 771,93		1,00	
1721	584 726,33	2 231 754,15	1,00		
1722	584 716,91	2 231 750,82	1,00		
1723	584 709,17	2 231 731,94	1,00		
1724	584 705,31	2 231 715,29	1,00		

Раздел 2

Сведения о местоположении границ объекта

1	2	3	4	5	6
1725	584 687,04	2 231 691,41	Картометрический метод	1,00	—
1726	584 673,17	2 231 695,83		1,00	
1727	584 671,53	2 231 682,51		1,00	
1697	584 661,56	2 231 667,52		1,00	
Часть № 40					
1728	578 714,56	2 218 710,38	Картометрический метод	1,00	—
1729	578 720,70	2 218 711,33		1,00	
1730	578 746,83	2 218 716,88		1,00	
1731	578 755,37	2 218 718,53		1,00	
1732	578 754,70	2 218 721,12		1,00	
1733	578 753,97	2 218 723,65		1,00	
1734	578 753,23	2 218 728,23		1,00	
1735	578 757,59	2 218 729,29		1,00	
1736	578 756,45	2 218 736,42		1,00	
1737	578 767,23	2 218 739,17		1,00	
1738	578 777,09	2 218 741,67		1,00	
1739	578 778,51	2 218 735,68		1,00	
1740	578 786,94	2 218 737,90		1,00	
1741	578 792,43	2 218 739,30		1,00	
1742	578 792,62	2 218 738,32		1,00	
1743	578 812,28	2 218 742,45		1,00	
1744	578 816,31	2 218 744,31		1,00	
1745	578 817,17	2 218 746,19		1,00	
1746	578 817,21	2 218 748,45		1,00	
1747	578 832,08	2 218 756,25		1,00	
1748	578 831,81	2 218 765,74		1,00	
1749	578 828,23	2 218 772,37		1,00	
1750	578 823,73	2 218 780,69		1,00	
1751	578 818,28	2 218 789,48		1,00	
1752	578 808,59	2 218 804,90		1,00	
1753	578 800,05	2 218 820,19		1,00	
1754	578 776,26	2 218 858,75		1,00	
1755	578 748,53	2 218 843,90		1,00	
1756	578 748,42	2 218 844,81	1,00		
1757	578 741,63	2 218 843,07	1,00		
1758	578 735,47	2 218 866,36	1,00		
1759	578 729,25	2 218 864,91	1,00		
1760	578 716,81	2 218 862,01	1,00		
1761	578 688,00	2 218 855,31	1,00		
1762	578 706,64	2 218 762,12	1,00		
1728	578 714,56	2 218 710,38	1,00		
Часть № 41					
1763	578 761,93	2 218 488,50	Картометрический метод	1,00	—
1764	578 765,31	2 218 483,34		1,00	
1765	578 910,14	2 218 524,50		1,00	
1766	578 906,78	2 218 537,13		1,00	
1767	578 930,86	2 218 543,20		1,00	
1768	578 912,98	2 218 603,18		1,00	
1769	578 751,95	2 218 570,05		1,00	
1770	578 753,97	2 218 564,42		1,00	
1771	578 755,52	2 218 557,50		1,00	
1772	578 756,53	2 218 550,58		1,00	
1773	578 757,84	2 218 547,43		1,00	
1774	578 752,43	2 218 539,01		1,00	
1763	578 761,93	2 218 488,50		1,00	

Раздел 2

Сведения о местоположении границ объекта

1	2	3	4	5	6
Часть № 42					
1775	578 973,26	2 217 533,90	Картометрический метод	1,00	—
1776	578 928,02	2 217 466,27		1,00	
1777	578 954,61	2 217 448,63		1,00	
1778	578 953,78	2 217 447,39		1,00	
1779	578 947,03	2 217 437,22		1,00	
1780	578 920,42	2 217 454,93		1,00	
1781	578 901,60	2 217 426,78		1,00	
1782	578 905,37	2 217 424,22		1,00	
1783	578 920,08	2 217 414,32		1,00	
1784	578 921,93	2 217 416,91		1,00	
1785	578 940,07	2 217 406,08		1,00	
1786	578 962,51	2 217 444,66		1,00	
1787	578 963,86	2 217 444,02		1,00	
1788	578 969,34	2 217 441,27		1,00	
1789	578 975,83	2 217 451,23		1,00	
1790	578 990,75	2 217 509,45		1,00	
1791	578 996,37	2 217 505,77		1,00	
1792	578 994,19	2 217 502,13		1,00	
1793	578 996,19	2 217 501,03		1,00	
1794	579 013,85	2 217 491,33		1,00	
1795	579 015,58	2 217 490,38		1,00	
1796	579 064,43	2 217 565,51		1,00	
1797	579 066,33	2 217 571,39		1,00	
1798	579 067,67	2 217 573,30		1,00	
1799	579 087,01	2 217 608,49		1,00	
1800	579 085,83	2 217 609,14		1,00	
1801	579 093,13	2 217 621,08		1,00	
1802	579 092,57	2 217 622,23		1,00	
1803	579 098,53	2 217 634,98		1,00	
1804	579 041,87	2 217 636,44		1,00	
1775	578 973,26	2 217 533,90	1,00		
Часть № 43					
1805	578 879,45	2 217 969,82	Картометрический метод	1,00	—
1806	578 905,38	2 217 955,51		1,00	
1807	578 946,96	2 217 964,07		1,00	
1808	578 975,86	2 217 972,33		1,00	
1809	578 982,49	2 217 974,22		1,00	
1810	579 002,89	2 217 982,17		1,00	
1811	579 022,06	2 217 990,09		1,00	
1812	579 042,20	2 217 998,26		1,00	
1813	579 033,20	2 218 001,37		1,00	
1814	579 037,83	2 218 008,80		1,00	
1815	579 038,78	2 218 011,09		1,00	
1816	579 039,60	2 218 013,40		1,00	
1817	579 044,97	2 218 021,90		1,00	
1818	579 045,45	2 218 023,54		1,00	
1819	579 043,83	2 218 026,54		1,00	
1820	578 992,24	2 218 003,40		1,00	
1821	578 985,52	2 218 032,33		1,00	
1822	579 004,65	2 218 036,32		1,00	
1823	578 994,60	2 218 068,72		1,00	
1824	578 984,25	2 218 057,18		1,00	
1825	578 975,70	2 218 053,00	1,00		
1826	578 933,78	2 218 044,16	1,00		

Раздел 2

Сведения о местоположении границ объекта					
1	2	3	4	5	6
1827	578 928,01	2 218 066,73	Картометрический метод	1,00	—
1828	578 907,58	2 218 058,83		1,00	
1829	578 894,99	2 218 053,99		1,00	
1830	578 883,88	2 218 049,71		1,00	
1831	578 850,53	2 218 035,90		1,00	
1832	578 864,88	2 217 992,12		1,00	
1833	578 870,57	2 217 979,37		1,00	
1834	578 872,48	2 217 973,47		1,00	
1805	578 879,45	2 217 969,82		1,00	
Часть № 44					
1835	579 227,17	2 217 424,68	Картометрический метод	1,00	—
1836	579 218,57	2 217 393,51		1,00	
1837	579 217,17	2 217 393,86		1,00	
1838	579 214,51	2 217 383,12		1,00	
1839	579 213,44	2 217 383,38		1,00	
1840	579 211,65	2 217 376,31		1,00	
1841	579 238,35	2 217 370,16		1,00	
1842	579 266,79	2 217 362,38		1,00	
1843	579 270,40	2 217 361,27		1,00	
1844	579 275,86	2 217 359,90		1,00	
1845	579 286,99	2 217 357,38		1,00	
1846	579 291,18	2 217 356,43		1,00	
1847	579 294,10	2 217 355,75		1,00	
1848	579 335,28	2 217 345,86		1,00	
1849	579 357,05	2 217 340,38		1,00	
1850	579 387,27	2 217 333,37		1,00	
1851	579 397,67	2 217 330,47		1,00	
1852	579 406,05	2 217 328,38		1,00	
1853	579 423,67	2 217 323,82		1,00	
1854	579 427,60	2 217 322,54		1,00	
1855	579 457,80	2 217 315,00		1,00	
1856	579 468,25	2 217 353,09		1,00	
1857	579 451,88	2 217 358,03		1,00	
1858	579 441,63	2 217 361,48		1,00	
1859	579 430,06	2 217 364,34		1,00	
1860	579 421,79	2 217 366,57		1,00	
1861	579 420,28	2 217 360,96		1,00	
1862	579 409,82	2 217 363,64		1,00	
1863	579 385,64	2 217 370,17		1,00	
1864	579 379,65	2 217 371,83		1,00	
1865	579 381,60	2 217 379,37		1,00	
1866	579 375,59	2 217 381,82	1,00		
1867	579 369,99	2 217 383,17	1,00		
1868	579 370,62	2 217 385,26	1,00		
1869	579 372,83	2 217 392,64	1,00		
1870	579 375,69	2 217 401,69	1,00		
1871	579 376,55	2 217 404,74	1,00		
1872	579 377,49	2 217 407,88	1,00		
1873	579 378,44	2 217 410,86	1,00		
1874	579 383,46	2 217 428,26	1,00		
1875	579 352,72	2 217 436,72	1,00		
1876	579 351,59	2 217 432,93	1,00		
1877	579 349,78	2 217 427,39	1,00		
1878	579 345,00	2 217 411,25	1,00		
1879	579 340,92	2 217 411,06	1,00		

Раздел 2

Сведения о местоположении границ объекта

1	2	3	4	5	6
1880	579 339,62	2 217 407,86	Картометрический метод	1,00	—
1881	579 337,18	2 217 402,75		1,00	
1882	579 335,83	2 217 403,17		1,00	
1883	579 333,63	2 217 395,50		1,00	
1884	579 340,74	2 217 393,16		1,00	
1885	579 338,88	2 217 385,22		1,00	
1886	579 305,08	2 217 391,76		1,00	
1887	579 278,04	2 217 399,39		1,00	
1888	579 276,16	2 217 400,53		1,00	
1889	579 278,81	2 217 410,86		1,00	
1890	579 259,80	2 217 415,73		1,00	
1891	579 252,90	2 217 417,66		1,00	
1835	579 227,17	2 217 424,68		1,00	
Часть № 45					
1892	579 860,07	2 217 239,28	Картометрический метод	1,00	—
1893	579 794,50	2 217 251,22		1,00	
1894	579 767,90	2 217 255,05		1,00	
1895	579 759,34	2 217 229,55		1,00	
1896	579 748,70	2 217 183,89		1,00	
1897	579 802,17	2 217 173,65		1,00	
1898	579 817,58	2 217 141,86		1,00	
1899	579 871,30	2 217 124,23		1,00	
1900	579 895,65	2 217 136,61		1,00	
1892	579 860,07	2 217 239,28		1,00	
Часть № 46					
1901	578 750,90	2 219 074,59	Картометрический метод	1,00	—
1902	578 671,69	2 218 990,61		1,00	
1903	578 673,57	2 218 989,03		1,00	
1904	578 701,75	2 219 019,41		1,00	
1905	578 736,38	2 218 987,68		1,00	
1906	578 737,58	2 218 986,87		1,00	
1907	578 738,91	2 218 985,98		1,00	
1908	578 760,55	2 218 971,44		1,00	
1909	578 797,45	2 219 009,73		1,00	
1910	578 805,99	2 219 018,61		1,00	
1911	578 829,67	2 219 042,45		1,00	
1912	578 842,70	2 219 057,02		1,00	
1913	578 854,98	2 219 077,87		1,00	
1914	578 846,95	2 219 082,89		1,00	
1915	578 806,35	2 219 108,25		1,00	
1916	578 804,14	2 219 104,20		1,00	
1917	578 802,01	2 219 102,97		1,00	
1918	578 798,78	2 219 098,27		1,00	
1919	578 791,18	2 219 103,12		1,00	
1920	578 784,88	2 219 109,53		1,00	
1921	578 782,34	2 219 106,89		1,00	
1922	578 756,40	2 219 080,25		1,00	
1901	578 750,90	2 219 074,59	1,00		
Часть № 47					
1923	574 995,99	2 217 357,49	Картометрический метод	1,00	—
1924	575 000,00	2 217 355,11		1,00	
1925	575 006,63	2 217 351,18		1,00	
1926	575 078,58	2 217 496,32		1,00	
1927	575 069,59	2 217 500,73		1,00	
1928	575 063,96	2 217 503,49		1,00	

Раздел 2

Сведения о местоположении границ объекта

1	2	3	4	5	6
1929	575 048,66	2 217 511,00	Картометрический метод	1,00	—
1930	575 030,97	2 217 515,80		1,00	
1931	575 005,72	2 217 493,65		1,00	
1932	574 961,53	2 217 419,74		1,00	
1933	574 967,99	2 217 373,92		1,00	
1923	574 995,99	2 217 357,49		1,00	
Часть № 48					
1934	579 884,21	2 217 421,46	Картометрический метод	1,00	—
1935	579 881,39	2 217 431,94		1,00	
1936	579 893,21	2 217 429,03		1,00	
1937	579 891,29	2 217 443,50		1,00	
1938	579 883,53	2 217 468,33		1,00	
1939	579 884,85	2 217 473,58		1,00	
1940	579 878,01	2 217 480,64		1,00	
1941	579 879,77	2 217 486,55		1,00	
1942	579 871,90	2 217 517,93		1,00	
1943	579 869,94	2 217 535,06		1,00	
1944	579 856,17	2 217 533,81		1,00	
1945	579 815,07	2 217 534,81		1,00	
1946	579 805,83	2 217 500,22		1,00	
1947	579 800,53	2 217 460,54		1,00	
1948	579 805,87	2 217 453,26		1,00	
1949	579 807,05	2 217 448,37		1,00	
1950	579 812,17	2 217 444,66		1,00	
1951	579 813,33	2 217 441,97		1,00	
1952	579 814,96	2 217 407,40		1,00	
1953	579 817,57	2 217 404,77		1,00	
1954	579 820,68	2 217 403,17	1,00		
1955	579 875,10	2 217 401,86	1,00		
1934	579 884,21	2 217 421,46	1,00		
Часть № 49					
1956	579 279,60	2 217 731,82	Картометрический метод	1,00	—
1957	579 256,63	2 217 737,39		1,00	
1958	579 252,95	2 217 727,10		1,00	
1959	579 252,03	2 217 727,48		1,00	
1960	579 248,19	2 217 717,38		1,00	
1961	579 238,88	2 217 727,68		1,00	
1962	579 239,60	2 217 730,38		1,00	
1963	579 198,01	2 217 745,41		1,00	
1964	579 194,30	2 217 735,55		1,00	
1965	579 192,34	2 217 735,81		1,00	
1966	579 177,03	2 217 680,06		1,00	
1967	579 170,44	2 217 681,72		1,00	
1968	579 170,34	2 217 680,72		1,00	
1969	579 168,33	2 217 681,21		1,00	
1970	579 166,53	2 217 674,24		1,00	
1971	579 163,62	2 217 674,99		1,00	
1972	579 161,01	2 217 666,25		1,00	
1973	579 156,20	2 217 649,68		1,00	
1974	579 183,49	2 217 648,41		1,00	
1975	579 196,62	2 217 645,26		1,00	
1976	579 253,16	2 217 633,18	1,00		
1977	579 265,57	2 217 678,58	1,00		
1956	579 279,60	2 217 731,82	1,00		
Часть № 50					

Раздел 2

Сведения о местоположении границ объекта

1	2	3	4	5	6
1978	574 424,17	2 218 145,80	Картометрический метод	1,00	—
1979	574 392,61	2 218 162,01		1,00	
1980	574 370,70	2 218 115,51		1,00	
1981	574 398,97	2 218 104,00		1,00	
1982	574 396,45	2 218 098,77		1,00	
1983	574 428,31	2 218 084,75		1,00	
1984	574 425,67	2 218 079,03		1,00	
1985	574 490,86	2 218 047,40		1,00	
1986	574 508,98	2 218 085,50		1,00	
1987	574 503,28	2 218 088,03		1,00	
1988	574 512,31	2 218 105,57		1,00	
1989	574 471,13	2 218 122,25		1,00	
1990	574 472,02	2 218 127,37		1,00	
1991	574 454,91	2 218 132,58		1,00	
1978	574 424,17	2 218 145,80		1,00	
Часть № 51					
1992	579 616,07	2 217 525,47	Картометрический метод	1,00	—
1993	579 641,96	2 217 518,82		1,00	
1994	579 657,12	2 217 580,95		1,00	
1995	579 646,84	2 217 584,04		1,00	
1996	579 632,41	2 217 588,04		1,00	
1997	579 634,21	2 217 599,02		1,00	
1998	579 621,31	2 217 602,10		1,00	
1999	579 592,24	2 217 609,71		1,00	
2000	579 583,11	2 217 611,93		1,00	
2001	579 577,40	2 217 613,49		1,00	
2002	579 560,91	2 217 617,95		1,00	
2003	579 557,40	2 217 604,99		1,00	
2004	579 554,64	2 217 594,79		1,00	
2005	579 552,84	2 217 588,59		1,00	
2006	579 540,53	2 217 546,17		1,00	
2007	579 555,89	2 217 541,99		1,00	
1992	579 616,07	2 217 525,47	1,00		
Часть № 52					
2008	579 285,10	2 217 675,18	Картометрический метод	1,00	—
2009	579 270,19	2 217 619,96		1,00	
2010	579 393,72	2 217 586,57		1,00	
2011	579 408,52	2 217 643,45		1,00	
2008	579 285,10	2 217 675,18		1,00	
Часть № 53					
2012	577 149,61	2 216 440,78	Картометрический метод	1,00	—
2013	577 153,46	2 216 444,55		1,00	
2014	577 160,69	2 216 451,61		1,00	
2015	577 165,86	2 216 456,67		1,00	
2016	577 183,12	2 216 466,81		1,00	
2017	577 202,07	2 216 474,12		1,00	
2018	577 214,30	2 216 478,98		1,00	
2019	577 240,53	2 216 483,89		1,00	
2020	577 252,96	2 216 486,23		1,00	
2021	577 257,62	2 216 487,10		1,00	
2022	577 225,55	2 216 492,28		1,00	
2023	577 174,31	2 216 519,05		1,00	
2024	577 152,50	2 216 545,72		1,00	
2025	577 144,73	2 216 529,78		1,00	
2026	577 160,46	2 216 520,84		1,00	

Раздел 2

Сведения о местоположении границ объекта

1	2	3	4	5	6
2027	577 159,47	2 216 517,57	Картометрический метод	1,00	—
2028	577 142,34	2 216 524,84		1,00	
2029	577 109,11	2 216 456,59		1,00	
2030	577 106,54	2 216 451,32		1,00	
2031	577 074,16	2 216 439,19		1,00	
2032	577 058,65	2 216 433,38		1,00	
2033	577 082,08	2 216 432,37		1,00	
2034	577 094,87	2 216 433,96		1,00	
2035	577 105,21	2 216 435,25		1,00	
2012	577 149,61	2 216 440,78		1,00	
Часть № 54					
2036	579 068,63	2 217 303,63	Картометрический метод	1,00	—
2037	579 086,66	2 217 361,29		1,00	
2038	579 097,46	2 217 395,42		1,00	
2039	579 037,07	2 217 411,76		1,00	
2040	579 030,26	2 217 388,68		1,00	
2041	579 034,53	2 217 384,22		1,00	
2042	579 031,89	2 217 375,17		1,00	
2043	579 023,97	2 217 344,12		1,00	
2044	579 021,48	2 217 337,07		1,00	
2045	579 014,91	2 217 319,08		1,00	
2046	579 025,89	2 217 315,31		1,00	
2047	579 025,53	2 217 314,59		1,00	
2048	579 039,41	2 217 310,90		1,00	
2049	579 039,77	2 217 311,63		1,00	
2036	579 068,63	2 217 303,63		1,00	
Часть № 55					
2050	578 779,31	2 218 882,52	Картометрический метод	1,00	—
2051	578 800,36	2 218 887,64		1,00	
2052	578 840,90	2 218 896,86		1,00	
2053	578 843,57	2 218 900,86		1,00	
2054	578 844,31	2 218 905,05		1,00	
2055	578 838,00	2 218 917,63		1,00	
2056	578 796,84	2 218 988,78		1,00	
2057	578 790,05	2 218 989,52		1,00	
2058	578 758,54	2 218 955,94		1,00	
2059	578 762,01	2 218 955,20		1,00	
2060	578 765,31	2 218 953,13		1,00	
2061	578 769,43	2 218 948,48		1,00	
2062	578 772,79	2 218 943,25		1,00	
2063	578 776,63	2 218 928,58		1,00	
2064	578 778,14	2 218 920,38		1,00	
2065	578 779,79	2 218 903,68		1,00	
2066	578 780,50	2 218 885,57		1,00	
2050	578 779,31	2 218 882,52		1,00	
Часть № 56					
2067	575 684,94	2 217 124,12	Картометрический метод	1,00	—
2068	575 682,84	2 217 158,81		1,00	
2069	575 687,24	2 217 159,07		1,00	
2070	575 686,21	2 217 176,08		1,00	
2071	575 675,81	2 217 175,45		1,00	
2072	575 677,03	2 217 155,38		1,00	
2073	575 663,45	2 217 154,36		1,00	
2074	575 663,47	2 217 149,16		1,00	
2075	575 659,15	2 217 148,70		1,00	

Раздел 2

Сведения о местоположении границ объекта

1	2	3	4	5	6
2076	575 659,49	2 217 141,10	Картометрический метод	1,00	—
2077	575 652,30	2 217 141,21		1,00	
2078	575 657,41	2 217 102,99		1,00	
2079	575 658,31	2 217 085,32		1,00	
2080	575 685,67	2 217 086,03		1,00	
2081	575 685,94	2 217 073,98		1,00	
2082	575 756,55	2 217 077,84		1,00	
2083	575 754,54	2 217 097,53		1,00	
2084	575 721,94	2 217 095,73		1,00	
2085	575 721,35	2 217 123,99		1,00	
2086	575 694,48	2 217 124,47		1,00	
2067	575 684,94	2 217 124,12	1,00		
Часть № 57					
2087	576 458,56	2 220 468,03	Картометрический метод	1,00	—
2088	576 455,91	2 220 469,86		1,00	
2089	576 409,71	2 220 501,68		1,00	
2090	576 388,77	2 220 476,98		1,00	
2091	576 378,15	2 220 461,14		1,00	
2092	576 403,00	2 220 444,31		1,00	
2093	576 405,65	2 220 442,51		1,00	
2094	576 418,86	2 220 433,55		1,00	
2095	576 439,58	2 220 419,54		1,00	
2096	576 465,79	2 220 448,03		1,00	
2097	576 452,32	2 220 456,71		1,00	
2087	576 458,56	2 220 468,03	1,00		
Часть № 58					
2098	576 983,30	2 220 783,33	Картометрический метод	1,00	—
2099	576 978,54	2 220 789,01		1,00	
2100	576 948,38	2 220 827,49		1,00	
2101	576 931,55	2 220 851,49		1,00	
2102	576 925,00	2 220 867,84		1,00	
2103	576 922,11	2 220 875,63		1,00	
2104	576 921,03	2 220 890,99		1,00	
2105	576 921,73	2 220 898,93		1,00	
2106	576 923,57	2 220 905,86		1,00	
2107	576 909,62	2 220 883,20		1,00	
2108	576 889,06	2 220 839,36		1,00	
2109	576 895,32	2 220 829,08		1,00	
2110	576 904,59	2 220 813,93		1,00	
2098	576 983,30	2 220 783,33		1,00	
Часть № 59					
2111	579 142,70	2 217 539,51	Картометрический метод	1,00	—
2112	579 169,01	2 217 623,99		1,00	
2113	579 172,18	2 217 633,21		1,00	
2114	579 144,58	2 217 633,68		1,00	
2115	579 143,69	2 217 630,33		1,00	
2116	579 126,47	2 217 574,39		1,00	
2117	579 113,62	2 217 577,63		1,00	
2118	579 109,72	2 217 561,98		1,00	
2119	579 108,56	2 217 557,71		1,00	
2120	579 106,09	2 217 558,50		1,00	
2121	579 103,64	2 217 551,01		1,00	
2122	579 106,00	2 217 550,05		1,00	
2123	579 135,12	2 217 540,93		1,00	
2124	579 135,37	2 217 541,85		1,00	

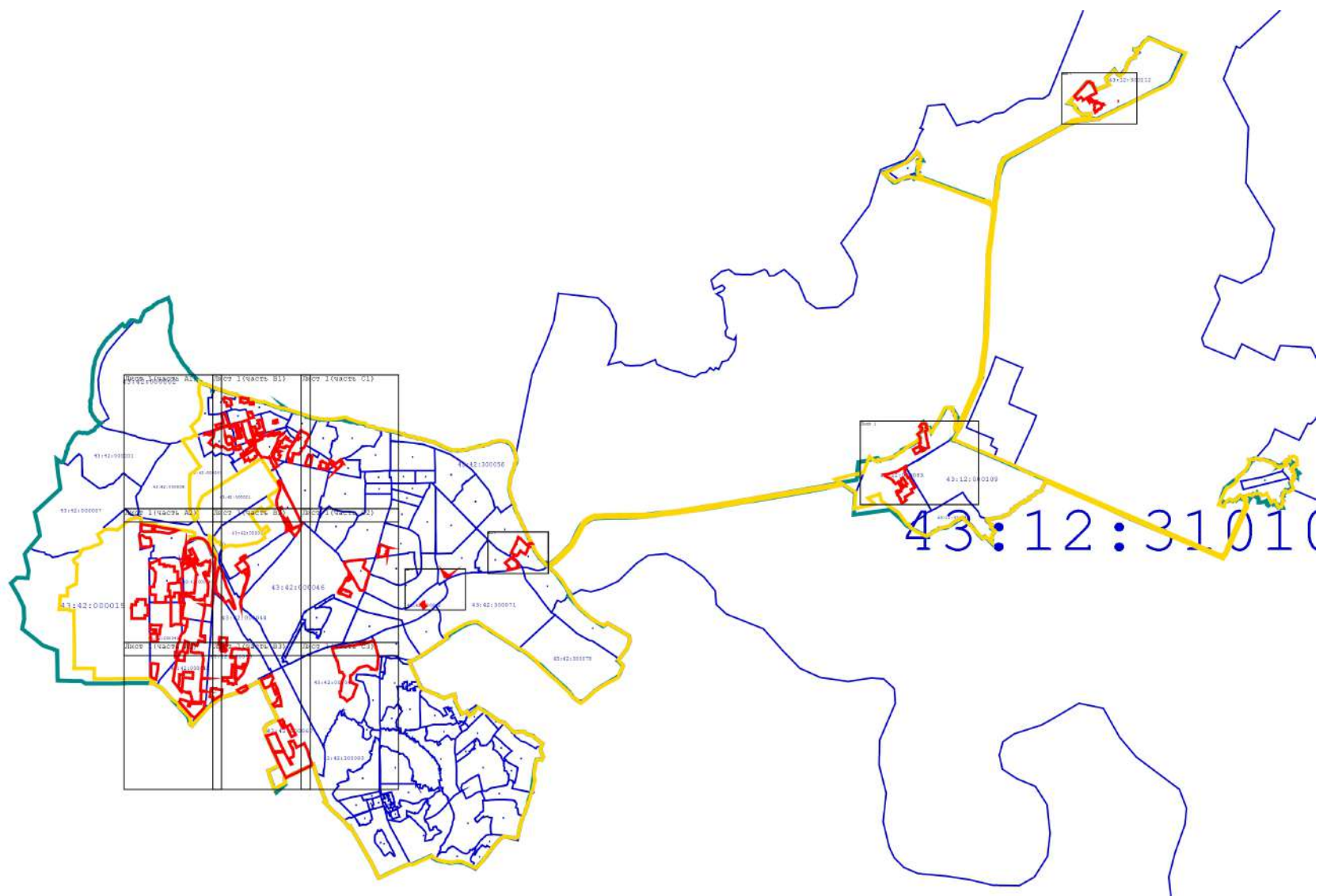
Раздел 2

Сведения о местоположении границ объекта

1	2	3	4	5	6
2111	579 142,70	2 217 539,51	Картометрический метод	1,00	—
Часть № 60					
2125	584 858,47	2 231 627,83	Картометрический метод	1,00	—
2126	584 844,13	2 231 636,84		1,00	
2127	584 837,53	2 231 626,71		1,00	
2128	584 850,81	2 231 618,27		1,00	
2129	584 822,52	2 231 575,70		1,00	
2130	584 859,98	2 231 550,23		1,00	
2131	584 889,44	2 231 602,92		1,00	
2132	584 856,66	2 231 625,05		1,00	
2125	584 858,47	2 231 627,83		1,00	
Часть № 61					
2133	579 476,42	2 218 021,30	Картометрический метод	1,00	—
2134	579 469,73	2 217 997,28		1,00	
2135	579 470,53	2 217 997,13		1,00	
2136	579 479,94	2 217 994,48		1,00	
2137	579 468,91	2 217 955,39		1,00	
2138	579 499,23	2 217 947,83		1,00	
2139	579 516,22	2 218 010,94		1,00	
2133	579 476,42	2 218 021,30		1,00	
Часть № 62					
2140	579 779,79	2 217 595,47	Картометрический метод	1,00	—
2141	579 778,61	2 217 562,84		1,00	
2142	579 801,92	2 217 560,69		1,00	
2143	579 815,68	2 217 609,46		1,00	
2144	579 804,68	2 217 624,49		1,00	
2145	579 776,44	2 217 625,00		1,00	
2140	579 779,79	2 217 595,47		1,00	
Часть № 63					
2146	584 836,24	2 232 051,30	Картометрический метод	1,00	—
2147	584 839,77	2 232 022,84		1,00	
2148	584 854,10	2 232 024,93		1,00	
2149	584 850,46	2 232 053,22		1,00	
2146	584 836,24	2 232 051,30		1,00	
2146	584 836,24	2 232 051,30		1,00	







Прохождение границы		Описание прохождения границы
от точки	до точки	
1	2	3
—	—	—

Раздел 4
План границ объекта



Масштаб 1:100 000

Используемые условные знаки и обозначения:

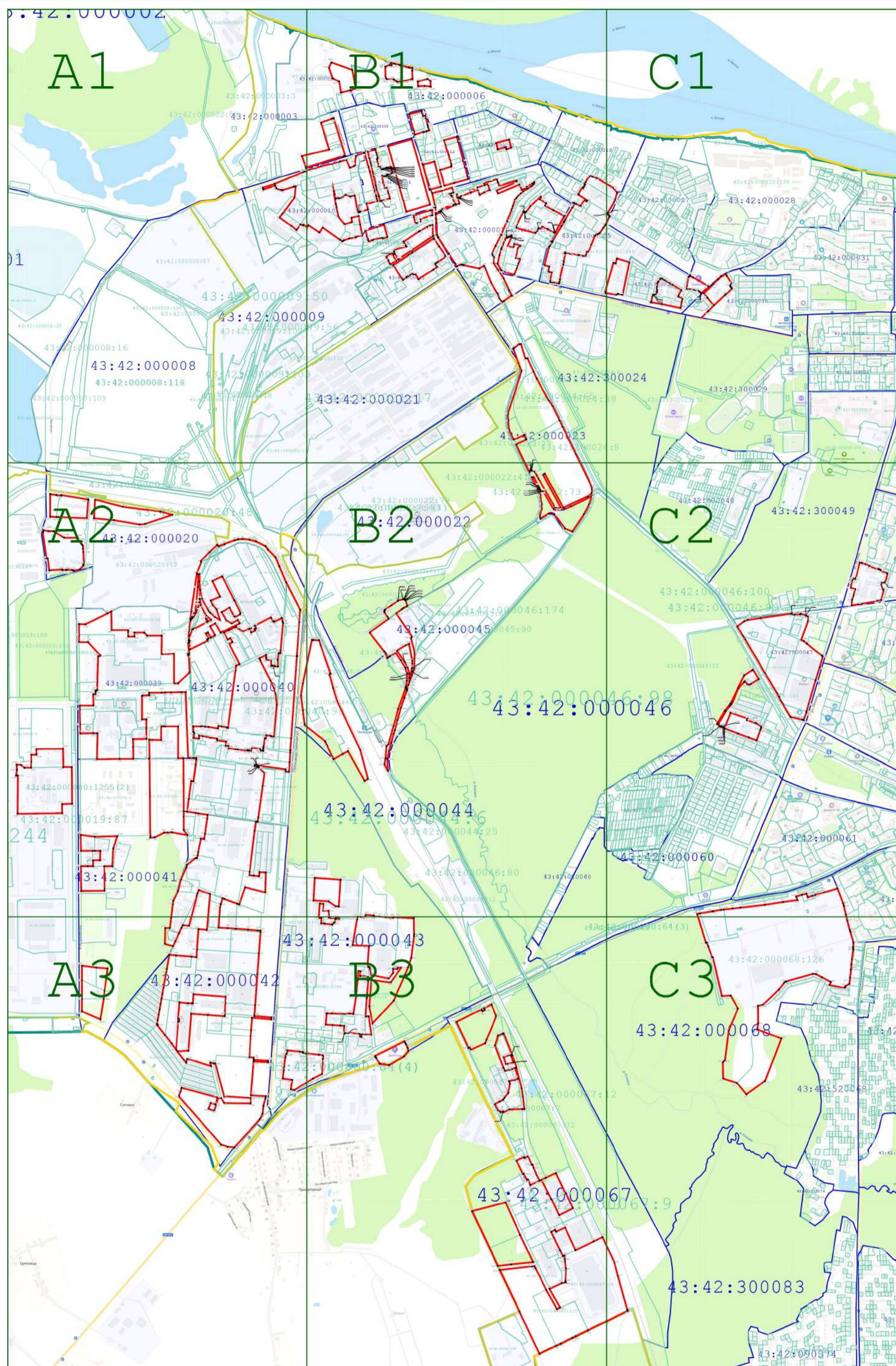
-  - Граница муниципального образования по сведениям ЕГРН
-  - Граница населенного пункта по сведениям ЕГРН
-  - Граница кадастрового квартала по сведениям ЕГРН
-  - Граница земельного участка по сведениям ЕГРН
-  - Граница устанавливаемой границы территориальной зоны
-  - Точка, устанавливаемой границы территориальной зоны

Подпись _____ Дата " 21 " сентября 2020 г.

Место для оттиска печати (при наличии) лица, составившего описание местоположения границ объекта









Раздел 4
План границ объекта



Масштаб 1:18 000

Используемые условные знаки и обозначения:

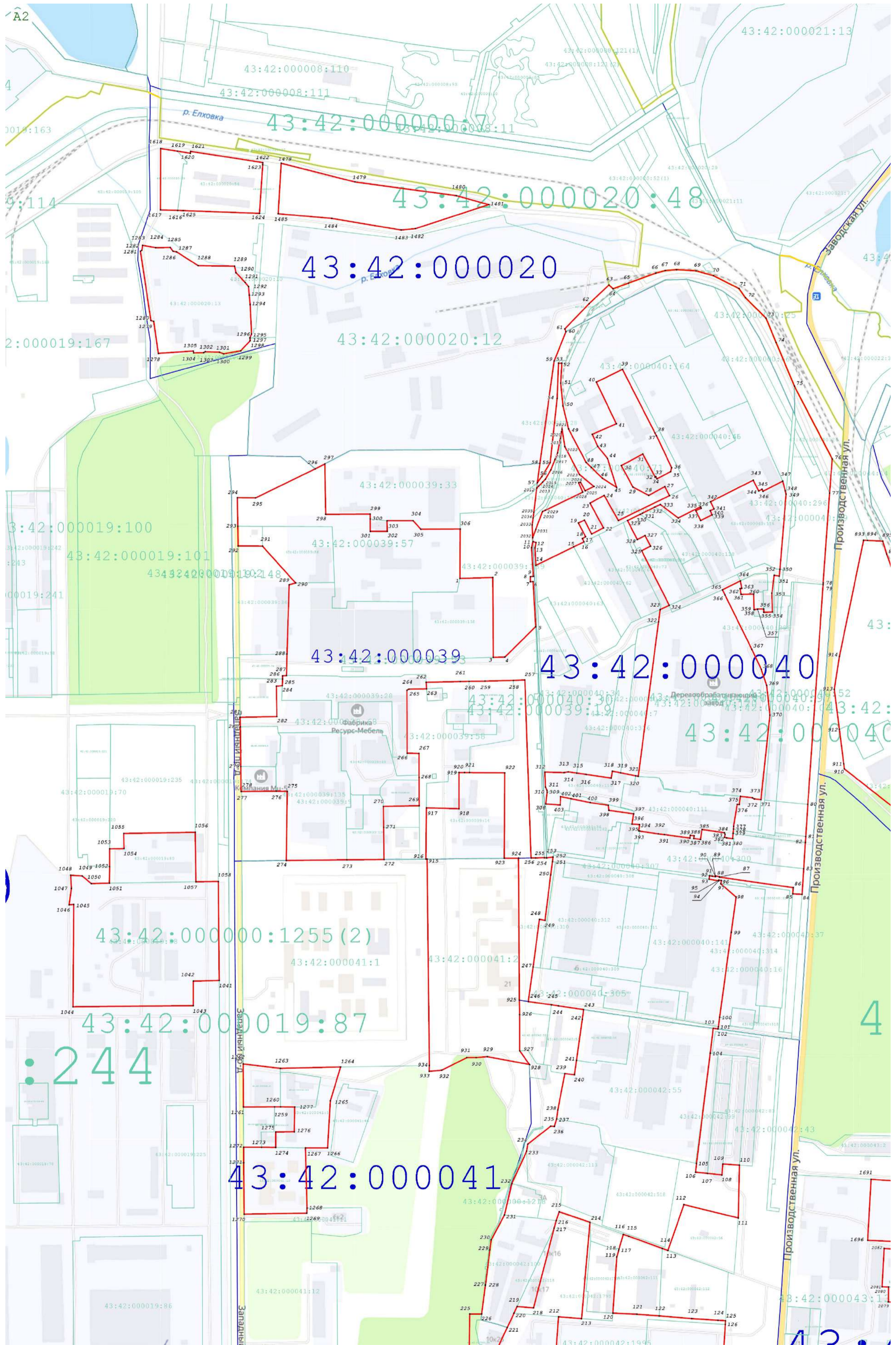
-  - Граница муниципального образования по сведениям ЕГРН
-  - Граница населенного пункта по сведениям ЕГРН
-  - Граница кадастрового квартала по сведениям ЕГРН
-  - Граница земельного участка по сведениям ЕГРН
-  - Граница устанавливаемой границы территориальной зоны
-  - Точка, устанавливаемой границы территориальной зоны

Подпись _____ Дата " 21 " сентября 2020 г.

Место для отложения печати (при наличии) лица, составившего описание местоположения границ объекта



Раздел 4
План границ объекта



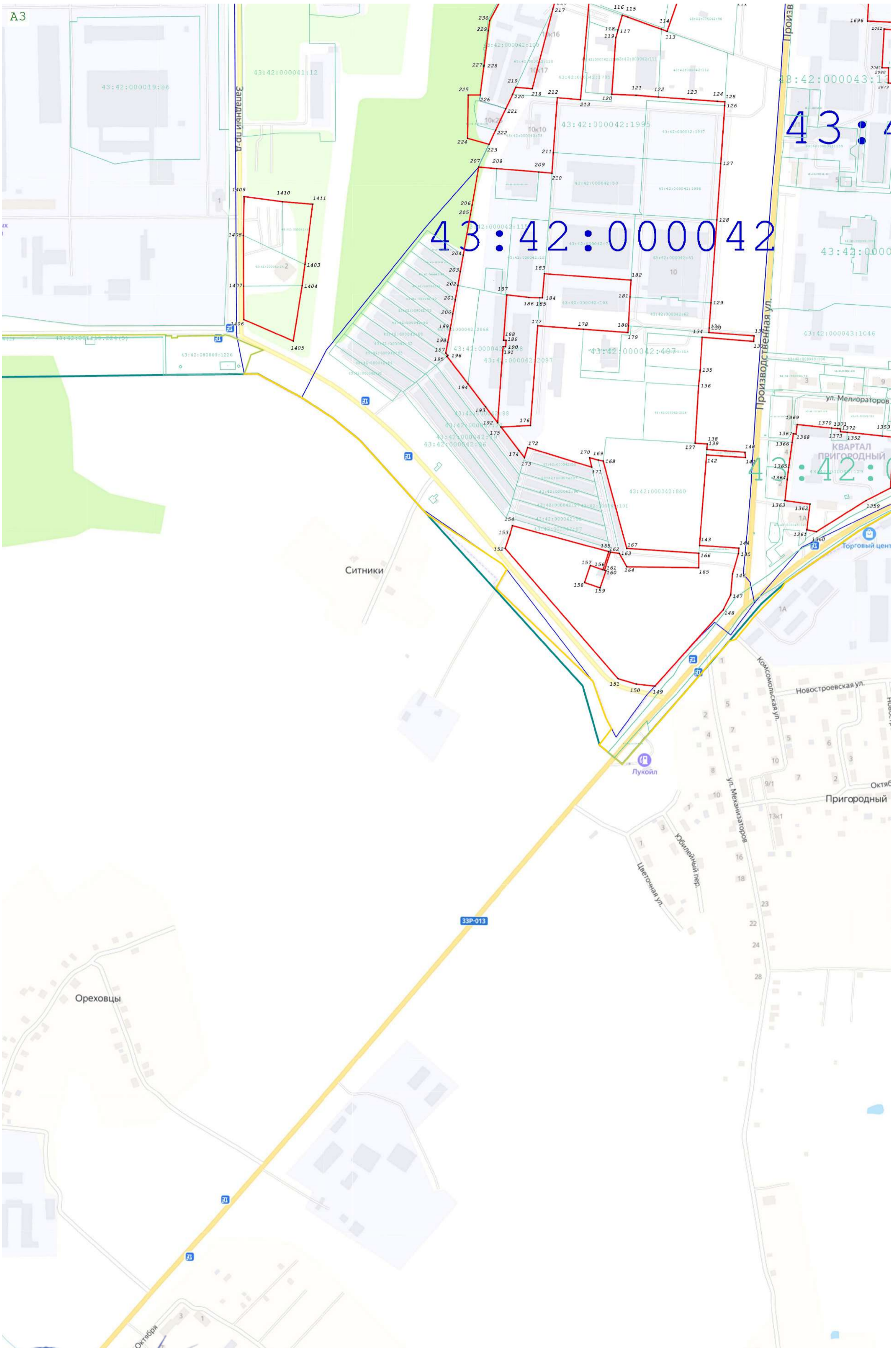
Масштаб 1:4 500

Подпись _____ Дата _____

Место для печати (присутствия) лица, составившего описание местоположения границ объекта



Раздел 4
План границ объекта



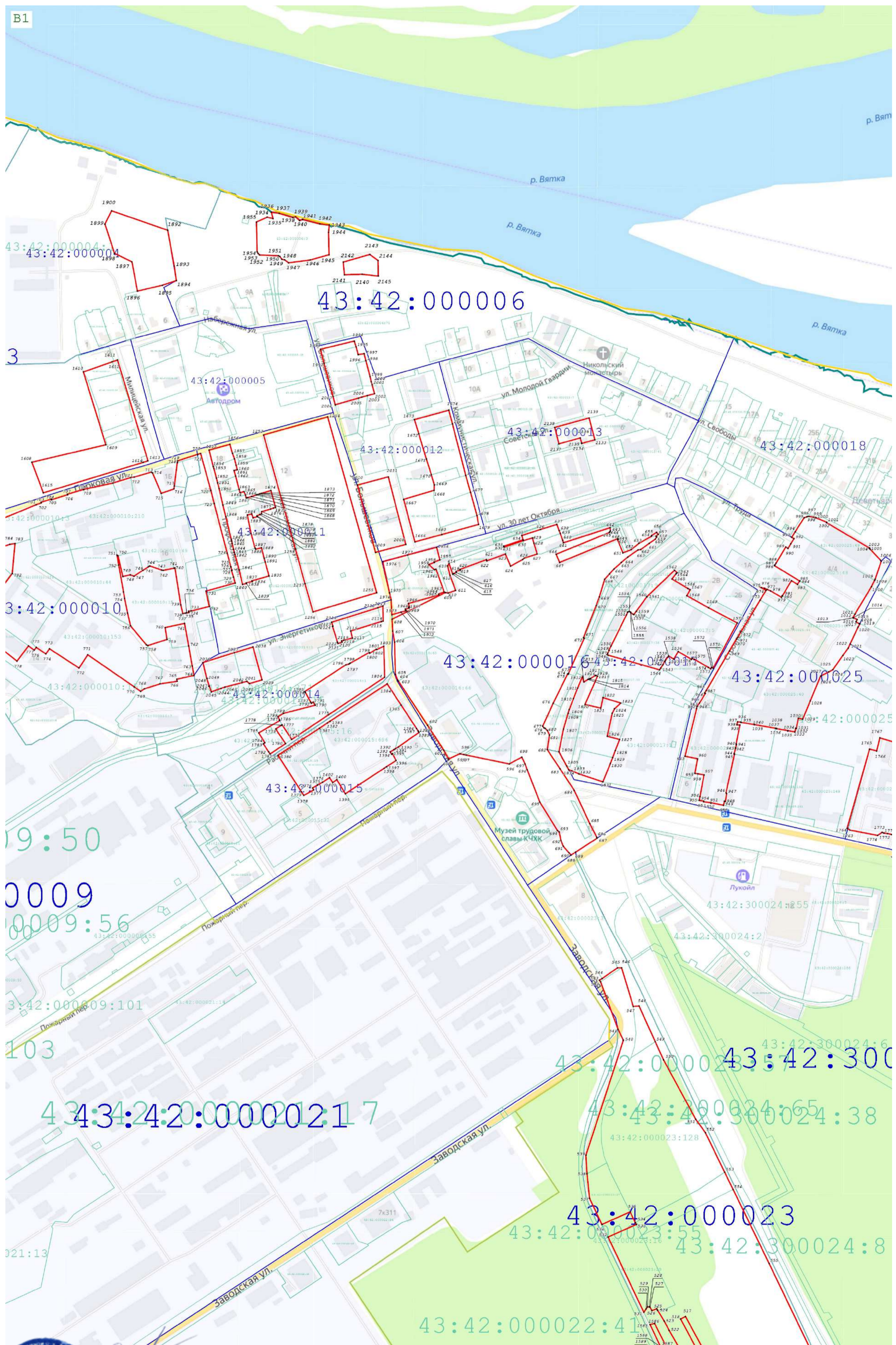
Масштаб 1:4 500

Подпись _____ Дата _____

Место для печати (подпись) лица, составившего описание местоположения границ объекта



Раздел 4
План границ объекта



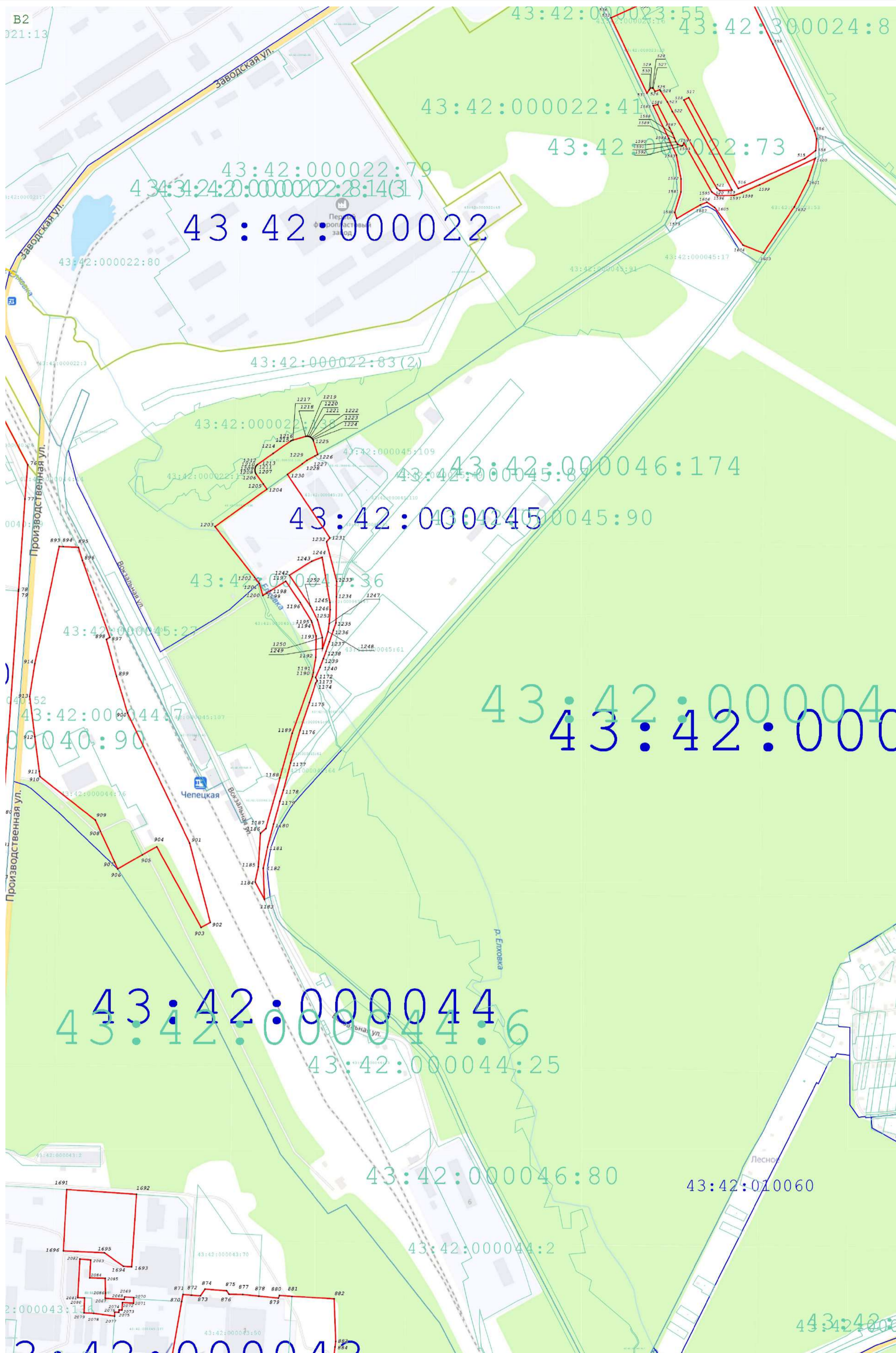
Масштаб 1:4 500

Подпись _____ Дата _____

Место для оттиска печати (или наличие) лица, составившего описание местоположения границ объекта



Раздел 4
План границ объекта



Масштаб 1:4 500

Подпись _____ Дата _____

Место для оттиска печати (при наличии) лица, составившего описание местоположения границ объекта



Раздел 4
План границ объекта



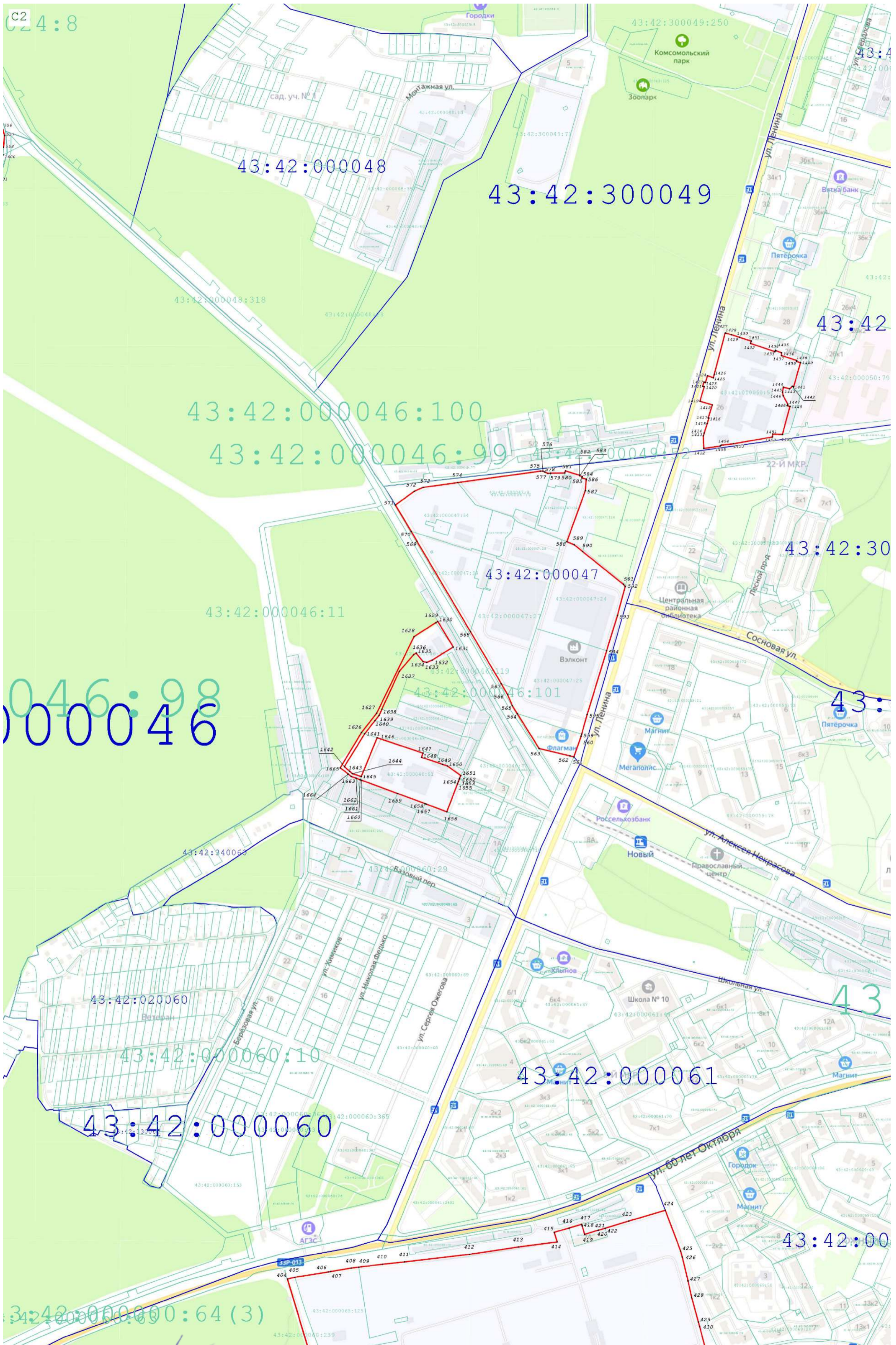
Масштаб 1:4 500

Подпись _____ Дата _____

Место для оттиска печати (для физических лиц, составившего описание местоположения границ объекта)




Раздел 4
План границ объекта



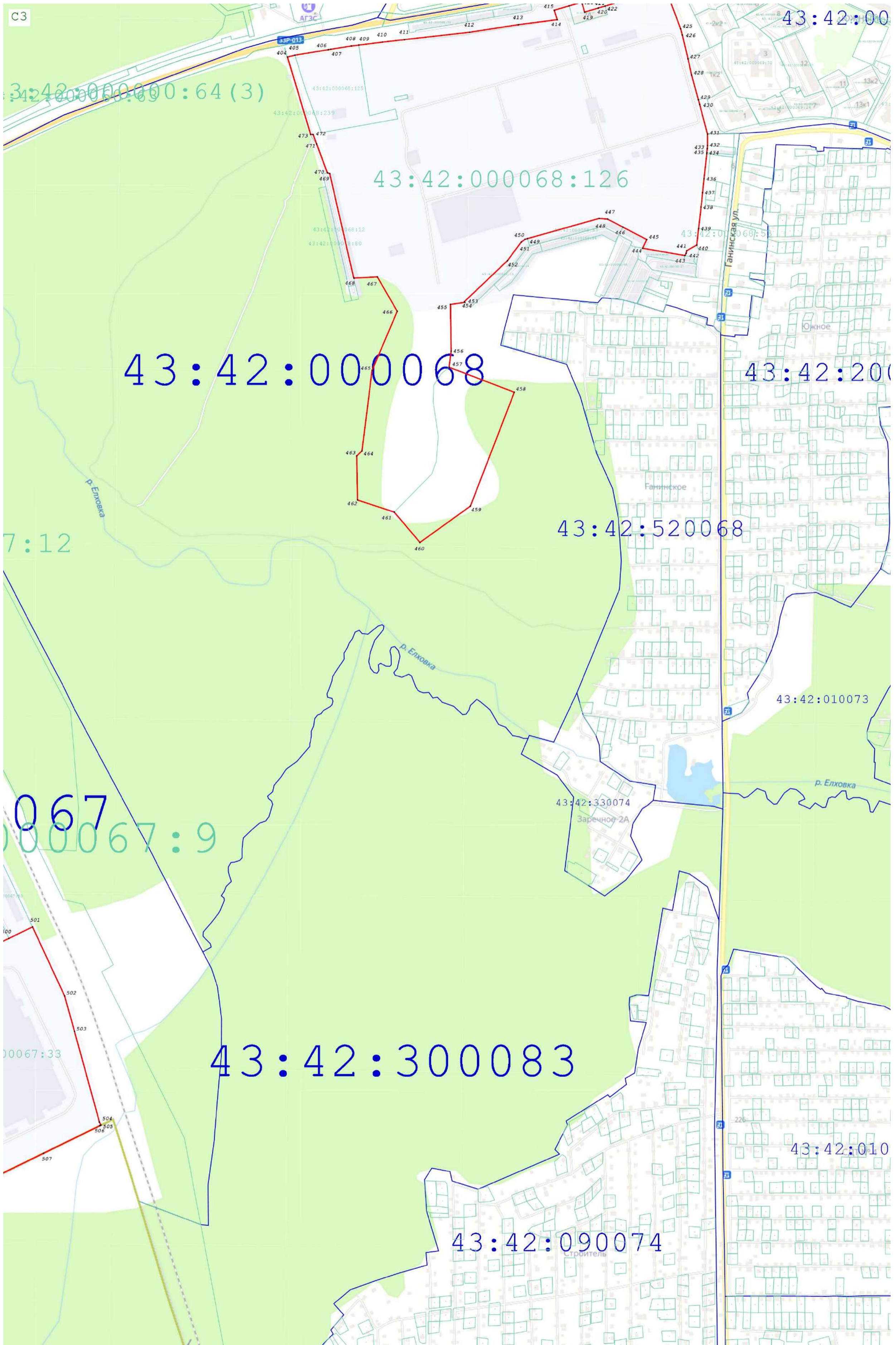
Масштаб 1:4 500

Подпись _____ Дата _____

Место для отрисовки печатной (при наличии) лица, составившего описание местоположения границ объекта




Раздел 4
План границ объекта



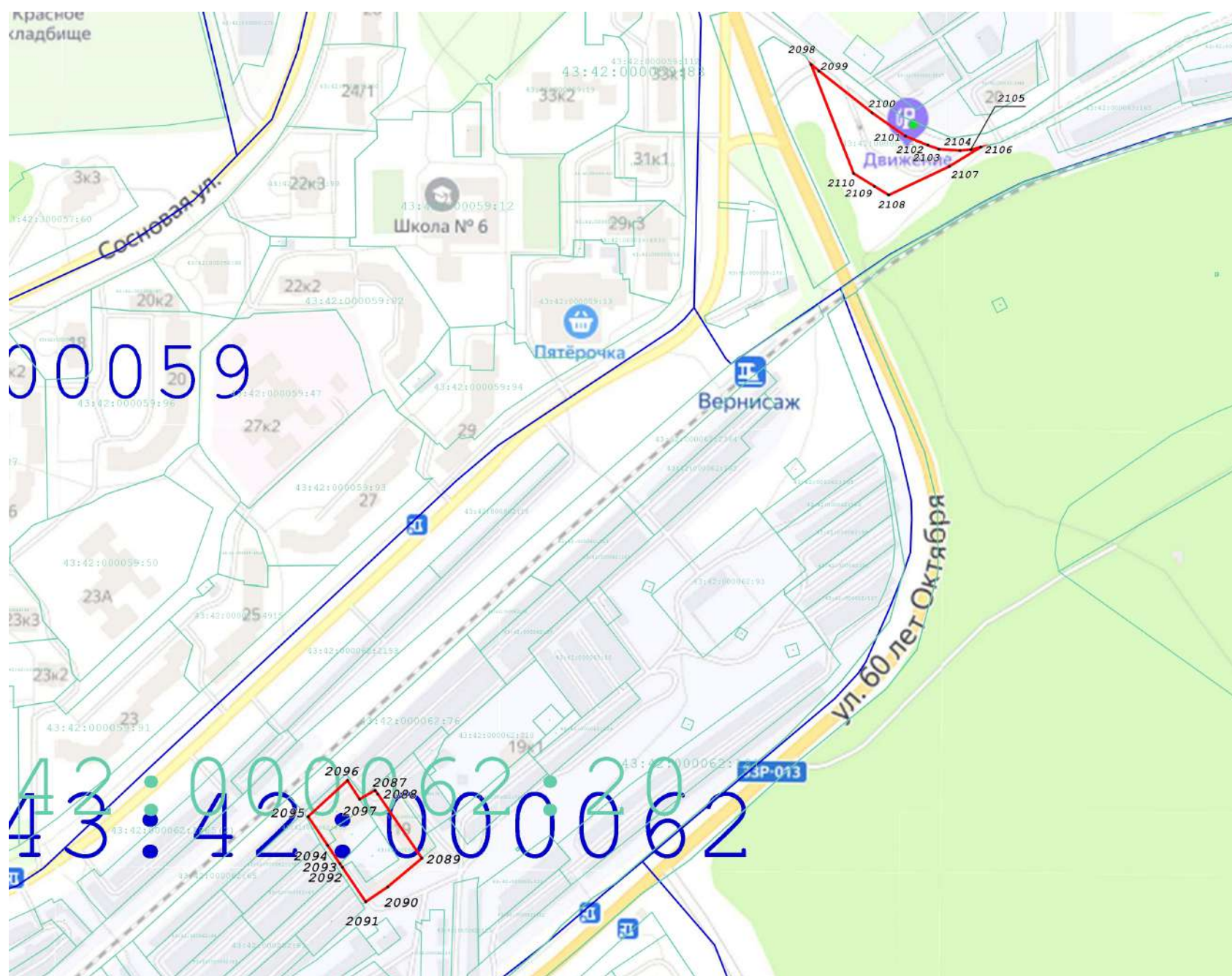
Масштаб 1:4 500

Подпись _____ Дата " 21 " сентября 2020 г.

Место для отиска печати (при наличии) лица, составившего описание местоположения границ объекта









Раздел 4
План границ объекта



Масштаб 1:4 000

Используемые условные знаки и обозначения:

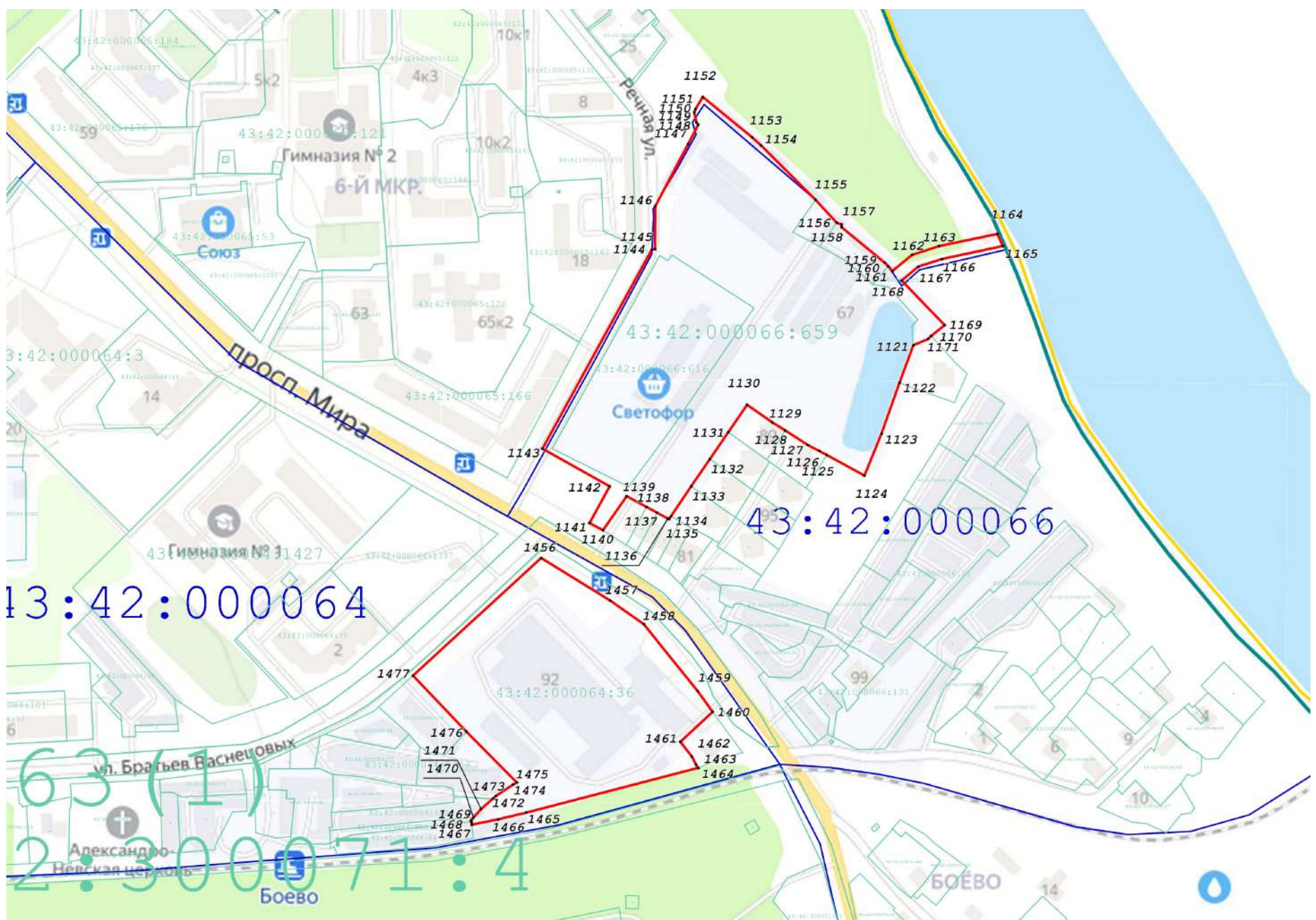
-  - Граница муниципального образования по сведениям ЕГРН
-  - Граница населенного пункта по сведениям ЕГРН
-  - Граница кадастрового квартала по сведениям ЕГРН
-  - Граница земельного участка по сведениям ЕГРН
-  - Граница устанавливаемой границы территориальной зоны
-  7 - Точка, устанавливаемой границы территориальной зоны

Подпись _____ Дата "21" сентября 2020 г.

Место для печати (при наличии) лица, составившего описание местоположения границ объекта









Раздел 4
План границ объекта



Масштаб 1:4 000

Используемые условные знаки и обозначения:

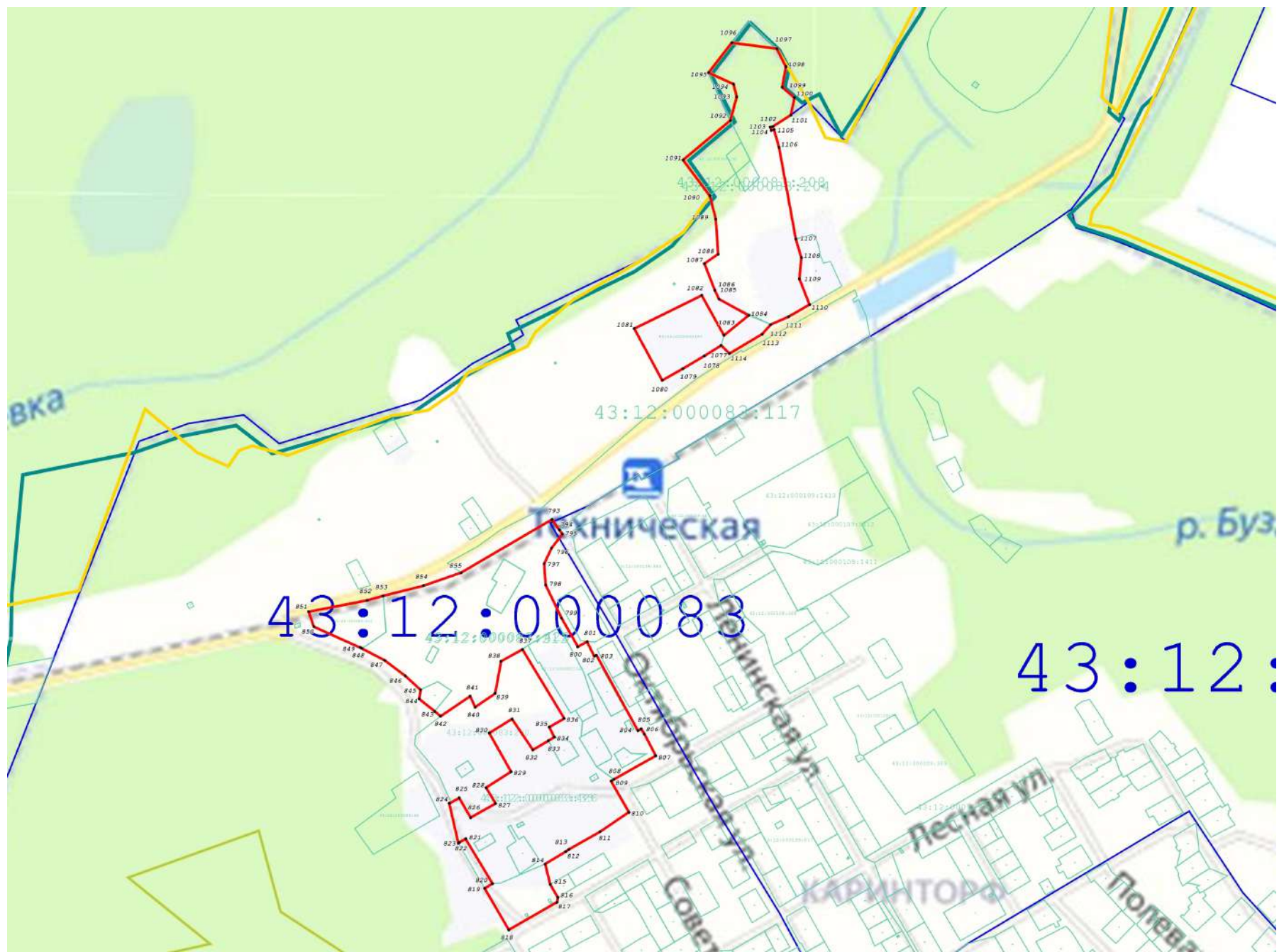
-  - Граница муниципального образования по сведениям ЕГРН
-  - Граница населенного пункта по сведениям ЕГРН
-  - Граница кадастрового квартала по сведениям ЕГРН
-  - Граница земельного участка по сведениям ЕГРН
-  - Граница устанавливаемой границы территориальной зоны
-  - Точка устанавливаемой границы территориальной зоны

Подпись _____ Дата " 21 " сентября 2020 г.

Место для оттиска печати (при наличии) лица, составившего описание местоположения границ объекта









Раздел 4
План границ объекта



Масштаб 1:8 000

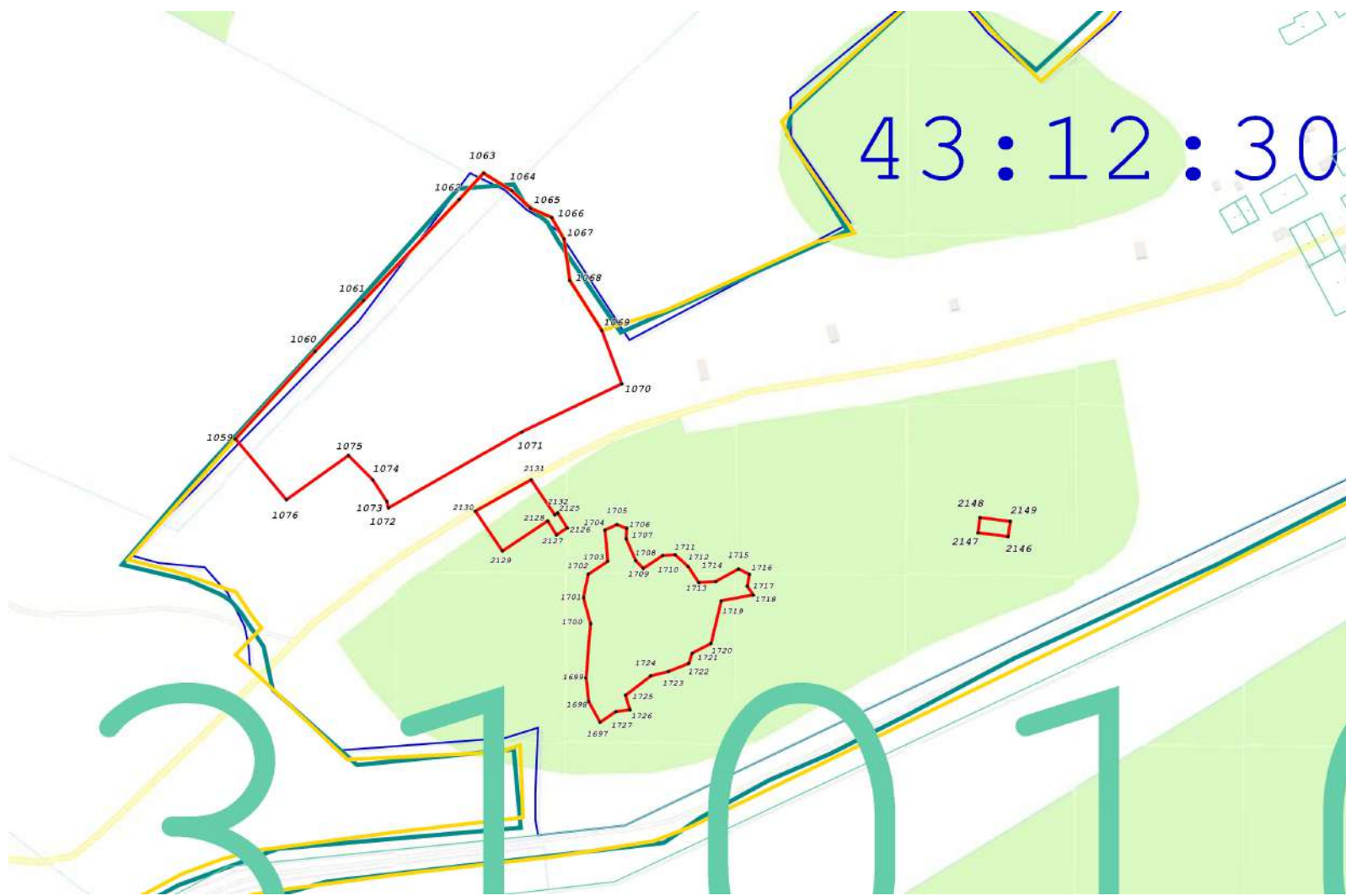
Используемые условные знаки и обозначения:

-  - Граница муниципального образования по сведениям ЕГРН
-  - Граница населенного пункта по сведениям ЕГРН
-  - Граница кадастрового квартала по сведениям ЕГРН
-  - Граница земельного участка по сведениям ЕГРН
-  - Граница устанавливаемой границы территориальной зоны
-  7 - Точка, устанавливаемой границы территориальной зоны

Подпись _____ Дата " 21 " сентября 2020 г.







Место для оттиска печати (при наличии) лица, составившего описание местоположения границ объекта

Раздел 4
План границ объекта



Масштаб 1:6 000

Используемые условные знаки и обозначения:

-  - Граница муниципального образования по сведениям ЕГРН
-  - Граница населенного пункта по сведениям ЕГРН
-  - Граница кадастрового квартала по сведениям ЕГРН
-  - Граница земельного участка по сведениям ЕГРН
-  - Граница устанавливаемой границы территориальной зоны
-  7 - Точка устанавливаемой границы территориальной зоны

Подпись _____ Дата "21" сентября 2020 г.

Место для оттиска печати (при наличии) лица, составившего описание местоположения границ объекта



ОПИСАНИЕ МЕСТОПОЛОЖЕНИЯ ГРАНИЦ

Зона предприятий V класса опасности (П-5)

(наименование объекта, местоположение границ которого описано (далее - объект))

Раздел 1

Сведения об объекте

№ п/п	Характеристики объекта	Описание характеристик
1	2	3
1	Местоположение объекта	Кировская область, г Кирово-Чепецк
2	Площадь объекта ± величина погрешности определения площади (P ± ΔP)	1 458 501 м ² ± 260 м ²
3	Иные характеристики объекта	<p>Вид объекта реестра границ: Территориальная зона</p> <p>Виды разрешенного использования земельных участков, расположенных в территориальной зоне:</p> <p>Основной вид разрешенного использования: Служебные гаражи</p> <p>Предельные размеры участков: максимальный = 3 000,00 минимальный = 169,00</p> <p>Основной вид разрешенного использования: Объекты дорожного сервиса</p> <p>Предельные размеры участков: максимальный = 1 500,00 минимальный = 169,00</p> <p>Основной вид разрешенного использования: Производственная деятельность</p> <p>Предельные размеры участков: максимальный = 200 000,00 минимальный = 50,00</p> <p>Основной вид разрешенного использования: Недропользование</p> <p>Предельные размеры участков: максимальный = 200 000,00 минимальный = 50,00</p> <p>Основной вид разрешенного использования: Тяжелая промышленность</p> <p>Предельные размеры участков: максимальный = 200 000,00 минимальный = 50,00</p> <p>Основной вид разрешенного использования: Легкая промышленность</p> <p>Предельные размеры участков: максимальный = 200 000,00 минимальный = 50,00</p> <p>Основной вид разрешенного использования: Фармацевтическая промышленность</p> <p>Предельные размеры участков: максимальный = 200 000,00 минимальный = 50,00</p> <p>Основной вид разрешенного использования: Пищевая промышленность</p> <p>Предельные размеры участков: максимальный = 200 000,00 минимальный = 50,00</p> <p>Основной вид разрешенного использования: Нефтехимическая промышленность</p> <p>Предельные размеры участков: максимальный = 200 000,00 минимальный = 50,00</p> <p>Основной вид разрешенного использования: Строительная промышленность</p> <p>Предельные размеры участков: максимальный = 200 000,00 минимальный = 50,00</p> <p>Основной вид разрешенного использования: Энергетика</p> <p>Предельные размеры участков: максимальный = 200 000,00 минимальный = 50,00</p> <p>Основной вид разрешенного использования: Склады</p> <p>Предельные размеры участков: максимальный = 200 000,00 минимальный = 50,00</p> <p>Основной вид разрешенного использования: Складские площадки</p> <p>Предельные размеры участков: максимальный = 200 000,00 минимальный = 50,00</p> <p>Основной вид разрешенного использования: Запас</p> <p>Условно разрешенный вид разрешенного использования: Хранение автотранспорта</p> <p>Предельные размеры участков: максимальный = 3 000,00 минимальный = 169,00</p>

ОПИСАНИЕ МЕСТОПОЛОЖЕНИЯ ГРАНИЦ

Зона предприятий V класса опасности (П-5)

(наименование объекта, местоположение границ которого описано (далее - объект))

Раздел 1

Сведения об объекте

№ п/п	Характеристики объекта	Описание характеристик
1	2	3
		Условно разрешенный вид разрешенного использования: Коммунальное обслуживание Предельные размеры участков: максимальный = 5 000,00 минимальный = 150,00 Условно разрешенный вид разрешенного использования: Магазины Предельные размеры участков: максимальный = 1 000,00 минимальный = 324,00 Условно разрешенный вид разрешенного использования: Общественное питание Предельные размеры участков: максимальный = 3 000,00 минимальный = 400,00 Условно разрешенный вид разрешенного использования: Связь Предельные размеры участков: максимальный = 5 000,00 минимальный = 150,00

Раздел 2

Сведения о местоположении границ объекта

1. Система координат МСК-43, зона 2					
2. Сведения о характерных точках границ объекта					
Обозначение характерных точек границ	Координаты, м		Метод определения координат характерной точки	Средняя квадратическая погрешность положения характерной точки (Mt), м	Описание обозначения точки на местности (при наличии)
	X	Y			
1	2	3	4	5	6
—	—	—	—	—	—
3. Сведения о характерных точках части (частей) границы объекта					
1	2	3	4	5	6
Часть № 1					
1	576 687,84	2 217 553,50	Картометрический метод	1,00	—
2	576 686,28	2 217 552,14		1,00	
3	576 678,95	2 217 545,76		1,00	
4	576 597,89	2 217 470,76		1,00	
5	576 582,20	2 217 458,33		1,00	
6	576 545,47	2 217 435,81		1,00	
7	576 506,78	2 217 419,83		1,00	
8	576 548,27	2 217 430,62		1,00	
9	576 590,13	2 217 442,37		1,00	
10	576 610,43	2 217 448,66		1,00	
11	576 659,98	2 217 461,76		1,00	
12	576 719,11	2 217 479,02		1,00	
13	576 770,06	2 217 496,09		1,00	
14	576 805,26	2 217 507,42		1,00	
15	576 809,53	2 217 510,29		1,00	
16	576 815,53	2 217 507,31		1,00	
17	576 834,03	2 217 515,43		1,00	
18	576 849,60	2 217 521,33		1,00	
19	576 863,26	2 217 526,51		1,00	
20	576 880,52	2 217 532,45		1,00	
21	576 901,56	2 217 539,71		1,00	
22	576 914,79	2 217 544,28		1,00	
23	576 962,57	2 217 545,11		1,00	
24	576 990,49	2 217 545,59		1,00	
25	577 062,40	2 217 527,32		1,00	
26	577 069,48	2 217 533,28		1,00	
27	577 185,13	2 217 455,87		1,00	
28	577 204,61	2 217 483,01		1,00	
29	577 210,87	2 217 491,69		1,00	
30	577 218,90	2 217 506,14		1,00	
31	577 221,73	2 217 511,22		1,00	
32	577 250,16	2 217 562,33		1,00	
33	577 292,68	2 217 638,78		1,00	
34	577 332,98	2 217 711,23		1,00	
35	577 334,75	2 217 714,40		1,00	
36	577 358,95	2 217 745,28		1,00	
37	577 408,63	2 217 816,88		1,00	
38	577 448,03	2 217 873,64		1,00	
39	577 455,84	2 217 884,90		1,00	
40	577 438,64	2 217 948,09		1,00	
41	577 438,26	2 217 983,70		1,00	
42	577 448,80	2 217 988,89		1,00	
43	577 439,69	2 218 003,88		1,00	

Раздел 2

Сведения о местоположении границ объекта

1	2	3	4	5	6
44	577 449,23	2 218 009,72	Картометрический метод	1,00	—
45	577 441,02	2 218 060,99		1,00	
46	577 433,61	2 218 065,36		1,00	
47	577 439,85	2 218 089,33		1,00	
48	577 462,01	2 218 125,79		1,00	
49	577 489,95	2 218 157,33		1,00	
50	577 529,97	2 218 189,24		1,00	
51	577 568,19	2 218 115,86		1,00	
52	577 550,32	2 218 072,06		1,00	
53	577 570,63	2 218 057,41		1,00	
54	577 626,67	2 218 152,91		1,00	
55	577 662,72	2 218 214,57		1,00	
56	577 660,65	2 218 229,01		1,00	
57	577 593,67	2 218 279,44		1,00	
58	577 577,35	2 218 303,95		1,00	
59	577 573,69	2 218 309,44		1,00	
60	577 571,80	2 218 312,28		1,00	
61	577 559,31	2 218 303,91		1,00	
62	577 495,20	2 218 256,00		1,00	
63	577 414,61	2 218 189,24		1,00	
64	577 429,68	2 218 186,58		1,00	
65	577 416,20	2 218 143,72		1,00	
66	577 414,35	2 218 082,04		1,00	
67	577 380,46	2 218 113,61		1,00	
68	577 352,34	2 218 137,81		1,00	
69	577 129,65	2 217 942,67		1,00	
70	577 072,64	2 217 887,95		1,00	
71	577 055,49	2 217 865,13		1,00	
72	577 022,65	2 217 834,65		1,00	
73	576 801,18	2 217 644,71		1,00	
74	576 779,19	2 217 633,10	1,00		
1	576 687,84	2 217 553,50	1,00		
Часть № 2					
75	574 094,19	2 218 428,18	Картометрический метод	1,00	—
76	574 050,78	2 218 338,43		1,00	
77	574 161,83	2 218 287,33		1,00	
78	574 141,70	2 218 243,20		1,00	
79	574 150,80	2 218 237,95		1,00	
80	574 140,86	2 218 218,22		1,00	
81	574 111,69	2 218 232,28		1,00	
82	574 052,48	2 218 260,81		1,00	
83	574 045,81	2 218 264,02		1,00	
84	574 021,60	2 218 275,68		1,00	
85	574 024,15	2 218 283,41		1,00	
86	574 004,19	2 218 284,54		1,00	
87	573 994,36	2 218 285,49		1,00	
88	573 961,65	2 218 290,65		1,00	
89	573 954,38	2 218 289,59		1,00	
90	573 952,99	2 218 291,21		1,00	
91	573 898,13	2 218 287,99		1,00	
92	573 892,25	2 218 291,56		1,00	
93	573 888,64	2 218 269,91		1,00	
94	573 861,12	2 218 210,37		1,00	
95	573 979,33	2 218 154,11		1,00	
96	573 993,94	2 218 147,16	1,00		

Раздел 2

Сведения о местоположении границ объекта

1	2	3	4	5	6
97	574 058,24	2 218 116,54	Картометрический метод	1,00	—
98	574 096,33	2 218 098,45		1,00	
99	574 150,18	2 218 073,72		1,00	
100	574 162,79	2 218 067,59		1,00	
101	574 221,69	2 218 040,15		1,00	
102	574 264,16	2 218 020,35		1,00	
103	574 323,46	2 217 992,71		1,00	
104	574 331,00	2 217 989,12		1,00	
105	574 381,17	2 217 967,58		1,00	
106	574 393,86	2 217 990,33		1,00	
107	574 382,90	2 217 996,70		1,00	
108	574 419,52	2 218 065,71		1,00	
109	574 425,67	2 218 079,03		1,00	
110	574 428,31	2 218 084,75		1,00	
111	574 396,45	2 218 098,77		1,00	
112	574 398,97	2 218 104,00		1,00	
113	574 370,70	2 218 115,51		1,00	
114	574 392,61	2 218 162,01		1,00	
115	574 396,59	2 218 170,36		1,00	
116	574 301,02	2 218 219,27		1,00	
117	574 301,47	2 218 220,24		1,00	
118	574 296,71	2 218 222,60		1,00	
119	574 224,09	2 218 257,30		1,00	
120	574 257,34	2 218 326,37		1,00	
121	574 331,48	2 218 292,06		1,00	
122	574 329,75	2 218 288,61		1,00	
123	574 429,96	2 218 241,22	1,00		
124	574 462,63	2 218 307,93	1,00		
125	574 247,04	2 218 409,43	1,00		
126	574 115,16	2 218 471,53	1,00		
75	574 094,19	2 218 428,18	1,00		
Часть № 3					
127	575 433,59	2 217 326,24	Картометрический метод	1,00	—
128	575 434,20	2 217 317,44		1,00	
129	575 399,58	2 217 317,25		1,00	
130	575 398,78	2 217 296,71		1,00	
131	575 400,27	2 217 277,72		1,00	
132	575 425,02	2 217 279,68		1,00	
133	575 426,56	2 217 268,48		1,00	
134	575 382,01	2 217 265,37		1,00	
135	575 324,36	2 217 259,22		1,00	
136	575 301,30	2 217 257,99		1,00	
137	575 212,95	2 217 244,96		1,00	
138	575 214,79	2 217 227,02		1,00	
139	575 213,87	2 217 199,95		1,00	
140	575 212,33	2 217 192,48		1,00	
141	575 212,64	2 217 187,08		1,00	
142	575 215,37	2 217 139,90		1,00	
143	575 216,80	2 217 114,97		1,00	
144	575 215,30	2 217 113,03		1,00	
145	575 160,79	2 217 108,87		1,00	
146	575 148,04	2 217 107,65		1,00	
147	575 149,64	2 217 085,62		1,00	
148	575 135,35	2 217 085,54		1,00	
149	575 138,39	2 217 042,27	1,00		

Раздел 2

Сведения о местоположении границ объекта

1	2	3	4	5	6
150	575 141,22	2 217 002,03	Картометрический метод	1,00	—
151	575 155,69	2 217 002,34		1,00	
152	575 165,74	2 216 864,11		1,00	
153	575 245,43	2 216 869,72		1,00	
154	575 471,11	2 216 885,60		1,00	
155	575 522,79	2 216 890,47		1,00	
156	575 520,72	2 216 921,76		1,00	
157	575 518,73	2 216 951,55		1,00	
158	575 515,72	2 216 997,01		1,00	
159	575 496,68	2 216 995,86		1,00	
160	575 460,31	2 216 993,65		1,00	
161	575 459,65	2 217 030,03		1,00	
162	575 456,29	2 217 089,24		1,00	
163	575 459,48	2 217 089,47		1,00	
164	575 445,51	2 217 297,41		1,00	
165	575 444,25	2 217 316,07		1,00	
166	575 443,71	2 217 324,05		1,00	
127	575 433,59	2 217 326,24		1,00	
Часть № 4					
167	575 830,39	2 216 069,61	Картометрический метод	1,00	—
168	575 830,85	2 216 119,83		1,00	
169	575 786,75	2 216 119,60		1,00	
170	575 782,94	2 216 110,93		1,00	
171	575 777,73	2 216 085,77		1,00	
172	575 783,64	2 216 027,66		1,00	
173	575 730,20	2 216 027,30		1,00	
174	575 729,60	2 216 074,78		1,00	
175	575 668,13	2 216 074,75		1,00	
176	575 551,91	2 216 075,55		1,00	
177	575 551,41	2 216 060,72		1,00	
178	575 551,62	2 216 047,33		1,00	
179	575 566,89	2 216 046,81		1,00	
180	575 566,64	2 215 972,77		1,00	
181	575 561,27	2 215 922,43		1,00	
182	575 560,47	2 215 905,83		1,00	
183	575 805,18	2 215 904,26		1,00	
184	575 819,20	2 215 904,17		1,00	
185	575 820,98	2 216 018,98		1,00	
186	575 830,16	2 216 019,55		1,00	
187	575 940,55	2 216 016,77		1,00	
188	575 940,33	2 216 057,28		1,00	
189	576 026,72	2 216 062,16		1,00	
190	576 088,77	2 216 081,02		1,00	
191	576 091,51	2 216 243,77	1,00		
192	576 080,92	2 216 243,33	1,00		
193	576 016,41	2 216 227,82	1,00		
194	576 020,72	2 216 166,46	1,00		
195	575 913,18	2 216 131,31	1,00		
196	575 892,50	2 216 073,40	1,00		
167	575 830,39	2 216 069,61	1,00		
Часть № 5					
197	576 743,04	2 216 398,49	Картометрический метод	1,00	—
198	576 692,14	2 216 399,04		1,00	
199	576 687,81	2 216 393,27		1,00	
200	576 675,12	2 216 318,41		1,00	

Раздел 2

Сведения о местоположении границ объекта					
1	2	3	4	5	6
201	576 652,19	2 216 317,95	Картометрический метод	1,00	—
202	576 631,17	2 216 317,52		1,00	
203	576 628,42	2 216 317,47		1,00	
204	576 628,41	2 216 308,36		1,00	
205	576 628,41	2 216 298,28		1,00	
206	576 561,90	2 216 298,26		1,00	
207	576 563,53	2 216 238,48		1,00	
208	576 469,85	2 216 237,65		1,00	
209	576 469,73	2 216 226,07		1,00	
210	576 469,06	2 216 160,94		1,00	
211	576 527,90	2 216 159,97		1,00	
212	576 566,04	2 216 159,34		1,00	
213	576 567,33	2 216 225,37		1,00	
214	576 619,63	2 216 224,99		1,00	
215	576 663,47	2 216 224,68		1,00	
216	576 663,69	2 216 202,93		1,00	
217	576 779,02	2 216 202,84		1,00	
218	576 781,11	2 216 206,45		1,00	
219	576 781,66	2 216 238,69		1,00	
220	576 793,95	2 216 238,02		1,00	
221	576 795,13	2 216 300,52		1,00	
222	576 795,44	2 216 316,74		1,00	
223	576 795,99	2 216 345,80		1,00	
224	576 796,98	2 216 397,90		1,00	
197	576 743,04	2 216 398,49	1,00		
Часть № 6					
225	573 662,97	2 217 863,50	Картометрический метод	1,00	—
226	573 701,74	2 217 955,15		1,00	
227	573 689,59	2 217 958,91		1,00	
228	573 691,44	2 217 963,82		1,00	
229	573 663,50	2 217 975,30		1,00	
230	573 597,63	2 218 070,03		1,00	
231	573 587,93	2 218 074,66		1,00	
232	573 572,14	2 218 081,48		1,00	
233	573 502,32	2 218 115,96		1,00	
234	573 469,15	2 218 045,10		1,00	
235	573 480,07	2 218 040,07		1,00	
236	573 432,72	2 217 937,47		1,00	
237	573 544,54	2 217 901,65		1,00	
225	573 662,97	2 217 863,50		1,00	
Часть № 7					
238	579 028,20	2 218 221,16	Картометрический метод	1,00	—
239	578 986,57	2 218 195,27		1,00	
240	578 827,90	2 218 157,15		1,00	
241	578 819,68	2 218 155,17		1,00	
242	578 822,57	2 218 141,26		1,00	
243	578 825,91	2 218 124,86		1,00	
244	578 830,51	2 218 125,91		1,00	
245	578 833,20	2 218 126,53		1,00	
246	578 850,53	2 218 035,90		1,00	
247	578 883,88	2 218 049,71		1,00	
248	578 894,99	2 218 053,99		1,00	
249	578 907,58	2 218 058,83		1,00	
250	578 928,01	2 218 066,73		1,00	
251	578 933,78	2 218 044,16		1,00	

Раздел 2

Сведения о местоположении границ объекта					
1	2	3	4	5	6
252	578 975,70	2 218 053,00	Картометрический метод	1,00	—
253	578 984,25	2 218 057,18		1,00	
254	578 994,60	2 218 068,72		1,00	
255	579 004,65	2 218 036,32		1,00	
256	578 985,52	2 218 032,33		1,00	
257	578 992,24	2 218 003,40		1,00	
258	579 043,83	2 218 026,54		1,00	
259	579 055,04	2 218 032,32		1,00	
260	579 081,98	2 218 046,23		1,00	
261	579 055,51	2 218 139,90		1,00	
262	579 058,68	2 218 141,99		1,00	
263	579 064,55	2 218 145,87		1,00	
264	579 070,89	2 218 149,10		1,00	
265	579 073,33	2 218 150,97		1,00	
266	579 078,51	2 218 154,61		1,00	
267	579 080,67	2 218 156,61		1,00	
268	579 075,15	2 218 165,83		1,00	
269	579 088,91	2 218 174,04		1,00	
270	579 074,51	2 218 198,33		1,00	
271	579 076,29	2 218 199,54		1,00	
272	579 074,23	2 218 203,16		1,00	
273	579 074,65	2 218 203,61		1,00	
274	579 059,84	2 218 229,04		1,00	
275	579 057,19	2 218 233,55	1,00		
276	579 059,80	2 218 234,95	1,00		
277	579 058,16	2 218 237,98	1,00		
278	579 037,84	2 218 227,14	1,00		
238	579 028,20	2 218 221,16	1,00		
Часть № 8					
279	575 712,85	2 216 791,80	Картометрический метод	1,00	—
280	575 706,49	2 216 791,67		1,00	
281	575 623,80	2 216 787,02		1,00	
282	575 624,70	2 216 773,22		1,00	
283	575 627,83	2 216 725,16		1,00	
284	575 632,57	2 216 665,30		1,00	
285	575 635,80	2 216 624,55		1,00	
286	575 637,65	2 216 580,42		1,00	
287	575 740,68	2 216 587,37		1,00	
288	575 751,98	2 216 590,67		1,00	
289	575 755,14	2 216 591,59		1,00	
290	575 782,07	2 216 599,46		1,00	
291	575 778,43	2 216 609,56		1,00	
292	575 756,33	2 216 670,98		1,00	
293	575 752,57	2 216 681,42		1,00	
294	575 836,65	2 216 710,48		1,00	
295	575 811,97	2 216 810,50		1,00	
296	575 708,98	2 216 802,58	1,00		
279	575 712,85	2 216 791,80	1,00		
Часть № 9					
297	579 639,32	2 217 362,13	Картометрический метод	1,00	—
298	579 680,80	2 217 363,50		1,00	
299	579 671,55	2 217 392,04		1,00	
300	579 687,69	2 217 488,94		1,00	
301	579 683,28	2 217 494,04		1,00	
302	579 597,76	2 217 515,85		1,00	

Раздел 2

Сведения о местоположении границ объекта

1	2	3	4	5	6
303	579 569,00	2 217 527,00	Картометрический метод	1,00	—
304	579 564,67	2 217 528,15		1,00	
305	579 532,63	2 217 529,92		1,00	
306	579 487,66	2 217 365,63		1,00	
307	579 485,58	2 217 357,30		1,00	
308	579 468,52	2 217 299,81		1,00	
309	579 473,25	2 217 298,75		1,00	
310	579 473,07	2 217 298,22		1,00	
311	579 477,65	2 217 296,72		1,00	
312	579 533,00	2 217 283,64		1,00	
313	579 546,36	2 217 312,27		1,00	
314	579 585,25	2 217 301,19		1,00	
315	579 590,18	2 217 302,79		1,00	
316	579 595,11	2 217 307,13		1,00	
317	579 600,91	2 217 316,41		1,00	
318	579 606,85	2 217 339,18		1,00	
297	579 639,32	2 217 362,13		1,00	
Часть № 10					
319	585 017,77	2 232 146,66	Картометрический метод	1,00	—
320	585 035,04	2 232 236,96		1,00	
321	585 090,90	2 232 334,56		1,00	
322	585 043,88	2 232 359,18		1,00	
323	584 999,91	2 232 367,06		1,00	
324	584 976,36	2 232 381,66		1,00	
325	584 952,01	2 232 390,70		1,00	
326	584 940,88	2 232 392,02		1,00	
327	584 915,27	2 232 348,33		1,00	
328	584 873,70	2 232 257,96		1,00	
329	584 924,65	2 232 233,74		1,00	
330	584 904,71	2 232 197,37		1,00	
331	584 903,50	2 232 190,38		1,00	
332	584 909,90	2 232 192,47		1,00	
333	584 925,39	2 232 188,78		1,00	
334	584 954,98	2 232 174,91		1,00	
335	584 963,46	2 232 168,22		1,00	
336	584 968,61	2 232 155,30		1,00	
337	584 979,60	2 232 149,19		1,00	
338	584 986,50	2 232 146,46		1,00	
339	585 000,64	2 232 141,44	1,00		
340	585 004,89	2 232 153,39	1,00		
319	585 017,77	2 232 146,66	1,00		
Часть № 11					
341	575 214,65	2 216 444,97	Картометрический метод	1,00	—
342	575 032,59	2 216 431,70		1,00	
343	575 029,85	2 216 377,74		1,00	
344	575 037,97	2 216 371,51		1,00	
345	575 176,66	2 216 381,59		1,00	
346	575 176,33	2 216 386,11		1,00	
347	575 188,09	2 216 386,96		1,00	
348	575 188,41	2 216 382,46		1,00	
349	575 271,05	2 216 388,46		1,00	
350	575 266,53	2 216 428,70		1,00	
351	575 265,98	2 216 448,71		1,00	
352	575 265,85	2 216 453,52		1,00	
353	575 310,02	2 216 456,92		1,00	

Раздел 2

Сведения о местоположении границ объекта					
1	2	3	4	5	6
354	575 298,25	2 216 615,53	Картометрический метод	1,00	—
355	575 267,40	2 216 613,63		1,00	
356	575 214,49	2 216 610,36		1,00	
357	575 202,42	2 216 609,62		1,00	
358	575 208,45	2 216 528,32		1,00	
341	575 214,65	2 216 444,97		1,00	
Часть № 12					
359	575 611,27	2 216 386,59	Картометрический метод	1,00	—
360	575 637,71	2 216 399,08		1,00	
361	575 650,02	2 216 404,85		1,00	
362	575 647,57	2 216 434,78		1,00	
363	575 793,30	2 216 472,54		1,00	
364	575 807,26	2 216 476,39		1,00	
365	575 823,65	2 216 482,01		1,00	
366	575 804,11	2 216 538,21		1,00	
367	575 627,65	2 216 522,84		1,00	
368	575 631,10	2 216 480,41		1,00	
369	575 530,93	2 216 473,43		1,00	
370	575 493,30	2 216 471,06		1,00	
371	575 495,34	2 216 446,86		1,00	
372	575 501,85	2 216 369,90		1,00	
373	575 504,62	2 216 337,26		1,00	
374	575 507,52	2 216 337,78		1,00	
375	575 546,31	2 216 356,03		1,00	
376	575 571,63	2 216 367,94		1,00	
359	575 611,27	2 216 386,59		1,00	
Часть № 13					
377	577 758,93	2 219 187,42	Картометрический метод	1,00	—
378	577 691,41	2 219 163,72		1,00	
379	577 609,91	2 219 130,14		1,00	
380	577 596,58	2 219 124,92		1,00	
381	577 593,79	2 219 123,82		1,00	
382	577 575,32	2 219 116,60		1,00	
383	577 566,70	2 219 112,73		1,00	
384	577 569,67	2 219 106,68		1,00	
385	577 564,61	2 219 104,05		1,00	
386	577 575,21	2 219 079,28		1,00	
387	577 579,20	2 219 080,79		1,00	
388	577 582,02	2 219 073,55		1,00	
389	577 590,56	2 219 051,65		1,00	
390	577 620,29	2 219 062,63		1,00	
391	577 623,10	2 219 063,68		1,00	
392	577 645,49	2 219 071,95		1,00	
393	577 715,43	2 219 099,73		1,00	
394	577 785,27	2 219 123,48		1,00	
395	577 816,77	2 219 133,56		1,00	
396	577 815,33	2 219 137,61		1,00	
397	577 850,64	2 219 150,38		1,00	
398	577 872,18	2 219 166,69		1,00	
399	577 877,91	2 219 190,29		1,00	
400	577 885,06	2 219 191,50		1,00	
401	577 880,01	2 219 234,18		1,00	
402	577 880,88	2 219 293,58		1,00	
403	577 884,24	2 219 311,20		1,00	
404	577 873,69	2 219 306,68	1,00		

Раздел 2

Сведения о местоположении границ объекта					
1	2	3	4	5	6
405	577 851,34	2 219 286,16	Картометрический метод	1,00	—
406	577 793,39	2 219 257,48		1,00	
407	577 783,87	2 219 246,71		1,00	
408	577 774,06	2 219 243,30		1,00	
409	577 783,19	2 219 224,13		1,00	
410	577 791,13	2 219 201,38		1,00	
411	577 788,56	2 219 199,90		1,00	
377	577 758,93	2 219 187,42		1,00	
Часть № 14					
412	577 149,61	2 216 440,78	Картометрический метод	1,00	—
413	577 105,21	2 216 435,25		1,00	
414	577 094,87	2 216 433,96		1,00	
415	577 082,08	2 216 432,37		1,00	
416	577 058,65	2 216 433,38		1,00	
417	577 051,70	2 216 433,69		1,00	
418	577 040,29	2 216 431,20		1,00	
419	576 987,97	2 216 434,41		1,00	
420	576 987,35	2 216 429,22		1,00	
421	576 977,83	2 216 428,81		1,00	
422	576 978,12	2 216 433,97		1,00	
423	576 895,47	2 216 438,47		1,00	
424	576 840,13	2 216 382,36		1,00	
425	576 839,43	2 216 360,93		1,00	
426	576 985,98	2 216 360,09		1,00	
427	576 984,13	2 216 299,99		1,00	
428	577 074,75	2 216 300,41		1,00	
429	577 102,95	2 216 300,53		1,00	
430	577 105,82	2 216 351,97		1,00	
431	577 109,30	2 216 372,95		1,00	
432	577 113,90	2 216 388,06	1,00		
433	577 122,05	2 216 403,18	1,00		
434	577 140,24	2 216 431,18	1,00		
412	577 149,61	2 216 440,78	1,00		
Часть № 15					
435	576 050,86	2 216 463,08	Картометрический метод	1,00	—
436	575 974,81	2 216 434,09		1,00	
437	575 979,45	2 216 326,05		1,00	
438	576 031,84	2 216 340,87		1,00	
439	576 106,05	2 216 329,43		1,00	
440	576 107,59	2 216 350,06		1,00	
441	576 093,27	2 216 427,51		1,00	
442	576 118,53	2 216 409,47		1,00	
443	576 184,85	2 216 409,22		1,00	
444	576 183,48	2 216 423,73		1,00	
445	576 188,08	2 216 424,29		1,00	
446	576 183,30	2 216 464,96		1,00	
447	576 202,63	2 216 467,52		1,00	
448	576 200,65	2 216 480,57		1,00	
449	576 193,92	2 216 526,78		1,00	
450	576 176,10	2 216 524,34		1,00	
451	576 101,00	2 216 513,82		1,00	
452	576 074,35	2 216 510,09		1,00	
453	576 076,75	2 216 492,28		1,00	
454	576 080,38	2 216 467,72		1,00	
435	576 050,86	2 216 463,08	1,00		

Раздел 2

Сведения о местоположении границ объекта

1	2	3	4	5	6
Часть № 16					
455	576 799,66	2 215 974,62	Картометрический метод	1,00	—
456	576 787,38	2 215 974,11		1,00	
457	576 786,77	2 215 963,25		1,00	
458	576 731,00	2 215 964,19		1,00	
459	576 729,69	2 215 896,74		1,00	
460	576 752,71	2 215 896,46		1,00	
461	576 765,73	2 215 896,30		1,00	
462	576 801,22	2 215 895,94		1,00	
463	576 838,67	2 215 895,41		1,00	
464	576 844,21	2 215 895,33		1,00	
465	577 043,48	2 215 892,88		1,00	
466	577 043,29	2 215 937,89		1,00	
467	576 975,81	2 215 998,72		1,00	
468	576 972,36	2 215 986,97		1,00	
469	576 845,47	2 215 982,44		1,00	
470	576 806,03	2 215 981,65		1,00	
471	576 805,66	2 215 974,86		1,00	
455	576 799,66	2 215 974,62		1,00	
Часть № 17					
472	577 908,48	2 219 386,25	Картометрический метод	1,00	—
473	577 911,77	2 219 387,13		1,00	
474	577 915,12	2 219 388,04		1,00	
475	577 914,74	2 219 389,03		1,00	
476	577 915,48	2 219 390,11		1,00	
477	577 918,64	2 219 394,76		1,00	
478	577 919,85	2 219 395,93		1,00	
479	577 922,60	2 219 398,60		1,00	
480	577 939,41	2 219 429,61		1,00	
481	577 943,71	2 219 437,56		1,00	
482	577 943,96	2 219 438,03		1,00	
483	577 956,63	2 219 462,49		1,00	
484	577 952,19	2 219 482,34		1,00	
485	577 950,14	2 219 494,02		1,00	
486	577 943,61	2 219 492,57		1,00	
487	577 942,45	2 219 500,98		1,00	
488	577 937,41	2 219 499,65		1,00	
489	577 901,39	2 219 490,22		1,00	
490	577 887,84	2 219 487,27		1,00	
491	577 889,05	2 219 480,83		1,00	
492	577 882,80	2 219 479,09		1,00	
493	577 685,38	2 219 424,48		1,00	
494	577 698,21	2 219 379,28		1,00	
495	577 710,30	2 219 336,16		1,00	
496	577 807,42	2 219 360,29		1,00	
497	577 809,33	2 219 360,72		1,00	
498	577 811,79	2 219 350,95		1,00	
499	577 871,76	2 219 366,85		1,00	
500	577 865,84	2 219 375,20		1,00	
501	577 868,05	2 219 378,64		1,00	
502	577 880,77	2 219 378,80		1,00	
472	577 908,48	2 219 386,25		1,00	
Часть № 18					
503	576 530,02	2 216 801,84	Картометрический метод	1,00	—
504	576 524,82	2 216 801,45		1,00	

Раздел 2

Сведения о местоположении границ объекта

1	2	3	4	5	6
505	576 516,83	2 216 800,86	Картометрический метод	1,00	—
506	576 507,27	2 216 800,15		1,00	
507	576 508,70	2 216 789,25		1,00	
508	576 509,70	2 216 784,85		1,00	
509	576 515,03	2 216 786,07		1,00	
510	576 518,17	2 216 784,73		1,00	
511	576 524,03	2 216 743,88		1,00	
512	576 505,70	2 216 741,03		1,00	
513	576 507,44	2 216 728,62		1,00	
514	576 512,56	2 216 729,34		1,00	
515	576 513,53	2 216 722,48		1,00	
516	576 508,24	2 216 721,74		1,00	
517	576 514,80	2 216 675,03		1,00	
518	576 516,03	2 216 663,76		1,00	
519	576 521,12	2 216 629,67		1,00	
520	576 521,43	2 216 627,56		1,00	
521	576 532,91	2 216 629,27		1,00	
522	576 533,87	2 216 615,53		1,00	
523	576 552,90	2 216 618,61		1,00	
524	576 559,08	2 216 573,11		1,00	
525	576 568,31	2 216 572,02		1,00	
526	576 573,49	2 216 538,88		1,00	
527	576 580,54	2 216 503,31		1,00	
528	576 584,34	2 216 484,15		1,00	
529	576 568,87	2 216 483,79		1,00	
530	576 570,77	2 216 457,29		1,00	
531	576 591,91	2 216 459,77		1,00	
532	576 595,70	2 216 459,51		1,00	
533	576 601,78	2 216 456,65		1,00	
534	576 629,00	2 216 455,62		1,00	
535	576 628,08	2 216 490,82		1,00	
536	576 629,46	2 216 498,48		1,00	
537	576 627,28	2 216 514,19		1,00	
538	576 624,83	2 216 531,60		1,00	
539	576 618,29	2 216 577,41		1,00	
540	576 630,75	2 216 579,43		1,00	
541	576 627,75	2 216 594,64		1,00	
542	576 622,35	2 216 622,05		1,00	
543	576 621,42	2 216 626,79		1,00	
544	576 620,76	2 216 630,71		1,00	
545	576 619,49	2 216 658,85		1,00	
546	576 618,37	2 216 665,80		1,00	
547	576 598,00	2 216 673,61		1,00	
548	576 592,82	2 216 712,57		1,00	
549	576 591,60	2 216 722,74		1,00	
550	576 594,56	2 216 723,11		1,00	
551	576 592,59	2 216 738,35		1,00	
552	576 588,65	2 216 737,76		1,00	
553	576 587,38	2 216 746,16		1,00	
554	576 588,16	2 216 746,44		1,00	
555	576 584,88	2 216 782,21		1,00	
556	576 585,30	2 216 784,47		1,00	
557	576 588,21	2 216 784,88		1,00	
558	576 584,66	2 216 814,40		1,00	
559	576 569,68	2 216 812,32		1,00	

Раздел 2

Сведения о местоположении границ объекта					
1	2	3	4	5	6
560	576 569,98	2 216 808,27	Картометрический метод	1,00	—
503	576 530,02	2 216 801,84		1,00	
Часть № 19					
561	578 485,38	2 228 421,40	Картометрический метод	1,00	—
562	578 533,03	2 228 430,06		1,00	
563	578 550,89	2 228 462,40		1,00	
564	578 447,99	2 228 524,21		1,00	
565	578 435,22	2 228 502,11		1,00	
566	578 420,37	2 228 509,71		1,00	
567	578 414,84	2 228 500,73		1,00	
568	578 401,03	2 228 477,59		1,00	
569	578 446,96	2 228 446,86		1,00	
570	578 426,24	2 228 412,68		1,00	
571	578 368,58	2 228 445,14		1,00	
572	578 344,75	2 228 407,84		1,00	
573	578 320,93	2 228 422,00		1,00	
574	578 299,86	2 228 385,05		1,00	
575	578 329,56	2 228 367,79		1,00	
576	578 323,07	2 228 356,01		1,00	
577	578 366,46	2 228 336,26		1,00	
578	578 408,78	2 228 301,81		1,00	
579	578 423,02	2 228 302,93		1,00	
580	578 451,27	2 228 340,17		1,00	
581	578 481,05	2 228 384,04	1,00		
582	578 464,80	2 228 391,62	1,00		
561	578 485,38	2 228 421,40	1,00		
Часть № 20					
583	576 200,92	2 216 849,62	Картометрический метод	1,00	—
584	576 200,17	2 216 857,41		1,00	
585	576 196,88	2 216 887,71		1,00	
586	576 153,97	2 216 884,83		1,00	
587	576 152,87	2 216 893,26		1,00	
588	576 150,71	2 216 908,32		1,00	
589	576 139,72	2 216 907,50		1,00	
590	576 141,79	2 216 892,54		1,00	
591	576 142,62	2 216 886,58		1,00	
592	576 142,97	2 216 884,09		1,00	
593	576 146,87	2 216 855,97		1,00	
594	576 147,72	2 216 849,92		1,00	
595	576 158,38	2 216 773,27		1,00	
596	576 162,81	2 216 773,88		1,00	
597	576 179,94	2 216 776,22		1,00	
598	576 335,49	2 216 797,51		1,00	
599	576 400,42	2 216 806,39		1,00	
600	576 424,46	2 216 778,37		1,00	
601	576 430,53	2 216 779,36		1,00	
602	576 423,74	2 216 825,84		1,00	
603	576 421,08	2 216 825,96		1,00	
604	576 419,67	2 216 832,47		1,00	
605	576 422,44	2 216 833,22		1,00	
606	576 412,38	2 216 904,80		1,00	
607	576 406,29	2 216 904,39		1,00	
608	576 369,16	2 216 901,88		1,00	
609	576 371,38	2 216 871,63	1,00		
610	576 372,51	2 216 856,23	1,00		

Раздел 2

Сведения о местоположении границ объекта					
1	2	3	4	5	6
611	576 201,73	2 216 842,49	Картометрический метод	1,00	—
583	576 200,92	2 216 849,62		1,00	
Часть № 21					
612	579 518,80	2 217 655,06	Картометрический метод	1,00	—
613	579 503,44	2 217 646,02		1,00	
614	579 488,97	2 217 637,57		1,00	
615	579 408,52	2 217 643,45		1,00	
616	579 393,72	2 217 586,57		1,00	
617	579 436,31	2 217 574,55		1,00	
618	579 455,41	2 217 569,35		1,00	
619	579 477,30	2 217 563,39		1,00	
620	579 482,58	2 217 561,95		1,00	
621	579 514,03	2 217 553,39		1,00	
622	579 540,53	2 217 546,17		1,00	
623	579 552,84	2 217 588,59		1,00	
624	579 554,64	2 217 594,79		1,00	
625	579 557,40	2 217 604,99		1,00	
626	579 560,91	2 217 617,95		1,00	
627	579 577,40	2 217 613,49		1,00	
628	579 583,11	2 217 611,93		1,00	
629	579 587,50	2 217 628,31		1,00	
630	579 603,80	2 217 690,48		1,00	
631	579 605,33	2 217 696,29		1,00	
632	579 614,82	2 217 732,13		1,00	
633	579 544,67	2 217 750,67		1,00	
634	579 537,14	2 217 723,03		1,00	
635	579 535,35	2 217 716,44		1,00	
636	579 533,79	2 217 710,65		1,00	
637	579 523,24	2 217 677,52		1,00	
612	579 518,80	2 217 655,06	1,00		
Часть № 22					
638	576 159,76	2 217 534,65	Картометрический метод	1,00	—
639	576 175,26	2 217 568,96		1,00	
640	576 161,28	2 217 601,85		1,00	
641	576 149,64	2 217 603,81		1,00	
642	576 158,93	2 217 622,37		1,00	
643	576 158,26	2 217 632,94		1,00	
644	576 154,12	2 217 650,34		1,00	
645	576 138,08	2 217 657,38		1,00	
646	576 109,33	2 217 672,95		1,00	
647	576 086,55	2 217 681,76		1,00	
648	575 994,37	2 217 715,18		1,00	
649	575 962,51	2 217 667,16		1,00	
650	575 951,20	2 217 645,16		1,00	
651	576 030,19	2 217 601,75		1,00	
652	576 041,73	2 217 595,44		1,00	
653	576 088,04	2 217 570,12		1,00	
638	576 159,76	2 217 534,65		1,00	
Часть № 23					
654	577 182,78	2 216 999,20	Картометрический метод	1,00	—
655	577 254,43	2 217 003,25		1,00	
656	577 288,04	2 217 005,14		1,00	
657	577 307,89	2 217 004,80		1,00	
658	577 331,59	2 217 007,17		1,00	
659	577 474,86	2 217 023,45		1,00	

Раздел 2

Сведения о местоположении границ объекта					
1	2	3	4	5	6
660	577 473,71	2 217 035,81	Картометрический метод	1,00	—
661	577 473,33	2 217 043,91		1,00	
662	577 471,24	2 217 051,40		1,00	
663	577 471,44	2 217 061,55		1,00	
664	577 468,39	2 217 067,40		1,00	
665	577 464,97	2 217 069,50		1,00	
666	577 459,04	2 217 070,82		1,00	
667	577 454,52	2 217 070,51		1,00	
668	577 451,68	2 217 069,78		1,00	
669	577 450,22	2 217 067,96		1,00	
670	577 440,96	2 217 069,74		1,00	
671	577 438,85	2 217 068,53		1,00	
672	577 436,99	2 217 067,32		1,00	
673	577 434,77	2 217 066,53		1,00	
674	577 433,02	2 217 066,65		1,00	
675	577 430,23	2 217 067,97		1,00	
676	577 426,54	2 217 073,03		1,00	
677	577 427,39	2 217 078,05		1,00	
678	577 426,96	2 217 085,47		1,00	
679	577 425,44	2 217 089,10		1,00	
680	577 422,63	2 217 092,35		1,00	
681	577 415,08	2 217 097,90		1,00	
682	577 408,55	2 217 100,47		1,00	
683	577 403,36	2 217 101,31		1,00	
684	577 401,32	2 217 101,97		1,00	
685	577 395,93	2 217 104,67		1,00	
686	577 386,03	2 217 111,23		1,00	
687	577 358,05	2 217 074,14		1,00	
688	577 338,35	2 217 056,15		1,00	
689	577 272,13	2 217 020,38		1,00	
690	577 238,76	2 217 036,60		1,00	
691	577 236,55	2 217 042,99		1,00	
692	577 179,42	2 217 035,22		1,00	
693	577 113,15	2 217 043,30		1,00	
694	577 052,47	2 217 075,34	1,00		
695	577 053,80	2 217 047,38	1,00		
696	577 159,10	2 217 007,89	1,00		
654	577 182,78	2 216 999,20	1,00		
Часть № 24					
697	579 520,24	2 218 000,20	Картометрический метод	1,00	—
698	579 498,06	2 217 919,65		1,00	
699	579 494,42	2 217 905,11		1,00	
700	579 477,67	2 217 844,96		1,00	
701	579 464,90	2 217 799,46		1,00	
702	579 463,36	2 217 793,23		1,00	
703	579 461,99	2 217 787,26		1,00	
704	579 468,09	2 217 785,64		1,00	
705	579 487,19	2 217 780,76		1,00	
706	579 531,59	2 217 769,22		1,00	
707	579 547,01	2 217 826,68		1,00	
708	579 548,69	2 217 833,72		1,00	
709	579 569,64	2 217 911,90		1,00	
710	579 572,06	2 217 911,26		1,00	
711	579 580,22	2 217 938,05		1,00	
712	579 611,47	2 217 974,85		1,00	

Раздел 2

Сведения о местоположении границ объекта					
1	2	3	4	5	6
713	579 597,74	2 218 005,43	Картометрический метод	1,00	—
714	579 560,95	2 217 989,55		1,00	
697	579 520,24	2 218 000,20		1,00	
Часть № 25					
715	578 880,58	2 219 053,80	Картометрический метод	1,00	—
716	578 889,81	2 219 033,72		1,00	
717	578 887,28	2 219 032,74		1,00	
718	578 927,23	2 218 941,30		1,00	
719	578 947,92	2 218 931,30		1,00	
720	578 991,17	2 218 946,95		1,00	
721	578 985,48	2 218 965,45		1,00	
722	578 972,05	2 219 009,03		1,00	
723	578 971,70	2 219 010,18		1,00	
724	578 995,27	2 219 019,15		1,00	
725	579 012,06	2 219 025,64		1,00	
726	579 011,56	2 219 030,67		1,00	
727	579 010,50	2 219 037,73		1,00	
728	579 008,40	2 219 051,78		1,00	
729	579 008,34	2 219 052,20		1,00	
730	579 004,51	2 219 077,86		1,00	
731	579 000,48	2 219 104,75		1,00	
732	578 997,21	2 219 152,33		1,00	
733	578 961,91	2 219 122,80	1,00		
734	578 913,53	2 219 082,34	1,00		
735	578 882,71	2 219 094,80	1,00		
715	578 880,58	2 219 053,80	1,00		
Часть № 26					
736	579 486,96	2 217 903,47	Картометрический метод	1,00	—
737	579 444,22	2 217 915,03		1,00	
738	579 380,76	2 217 932,20		1,00	
739	579 357,58	2 217 939,37		1,00	
740	579 339,39	2 217 873,61		1,00	
741	579 325,56	2 217 822,97		1,00	
742	579 349,68	2 217 816,66		1,00	
743	579 456,15	2 217 789,01		1,00	
744	579 457,37	2 217 793,71		1,00	
745	579 468,94	2 217 836,62		1,00	
746	579 473,26	2 217 852,63		1,00	
736	579 486,96	2 217 903,47	1,00		
Часть № 27					
747	578 105,14	2 219 738,40	Картометрический метод	1,00	—
748	578 112,81	2 219 739,99		1,00	
749	578 113,83	2 219 745,31		1,00	
750	578 130,85	2 219 761,58		1,00	
751	578 118,97	2 219 823,54		1,00	
752	578 117,76	2 219 825,80		1,00	
753	578 112,16	2 219 826,40		1,00	
754	578 109,05	2 219 830,84		1,00	
755	578 107,31	2 219 832,53		1,00	
756	578 101,92	2 219 832,60		1,00	
757	578 102,32	2 219 896,16		1,00	
758	578 100,70	2 219 895,95		1,00	
759	578 085,04	2 219 891,18		1,00	
760	577 998,41	2 219 861,07		1,00	
761	578 008,84	2 219 835,24		1,00	

Раздел 2

Сведения о местоположении границ объекта					
1	2	3	4	5	6
762	577 999,64	2 219 831,30	Картометрический метод	1,00	—
763	578 011,47	2 219 800,19		1,00	
764	578 013,31	2 219 799,39		1,00	
765	578 030,19	2 219 728,82		1,00	
766	578 052,87	2 219 733,84		1,00	
767	578 091,07	2 219 742,33		1,00	
768	578 092,20	2 219 737,15		1,00	
747	578 105,14	2 219 738,40		1,00	
Часть № 28					
769	575 012,15	2 217 276,26	Картометрический метод	1,00	—
770	575 007,11	2 217 278,61		1,00	
771	574 983,05	2 217 227,72		1,00	
772	574 987,01	2 217 225,72		1,00	
773	574 978,39	2 217 208,40		1,00	
774	574 990,25	2 217 207,84		1,00	
775	575 054,48	2 217 207,59		1,00	
776	575 054,30	2 217 205,20		1,00	
777	575 073,11	2 217 206,52		1,00	
778	575 073,72	2 217 194,41		1,00	
779	575 088,94	2 217 195,54		1,00	
780	575 117,24	2 217 198,20		1,00	
781	575 118,81	2 217 200,82		1,00	
782	575 118,34	2 217 205,28		1,00	
783	575 120,83	2 217 207,05		1,00	
784	575 120,53	2 217 219,52		1,00	
785	575 120,48	2 217 221,58		1,00	
786	575 116,73	2 217 271,64		1,00	
787	575 113,38	2 217 275,88		1,00	
788	575 100,75	2 217 274,54		1,00	
789	575 099,68	2 217 284,55		1,00	
790	575 112,19	2 217 285,68		1,00	
791	575 114,96	2 217 291,09		1,00	
792	575 113,76	2 217 303,69		1,00	
793	575 112,27	2 217 332,33		1,00	
794	575 080,73	2 217 335,29		1,00	
795	575 055,87	2 217 337,37	1,00		
796	575 043,04	2 217 338,44	1,00		
769	575 012,15	2 217 276,26	1,00		
Часть № 29					
797	578 750,90	2 219 074,59	Картометрический метод	1,00	—
798	578 756,40	2 219 080,25		1,00	
799	578 782,34	2 219 106,89		1,00	
800	578 779,56	2 219 128,66		1,00	
801	578 724,24	2 219 127,89		1,00	
802	578 723,46	2 219 127,88		1,00	
803	578 719,49	2 219 127,82		1,00	
804	578 700,01	2 219 128,86		1,00	
805	578 700,08	2 219 134,57		1,00	
806	578 693,73	2 219 134,95		1,00	
807	578 693,57	2 219 144,54		1,00	
808	578 693,42	2 219 154,83		1,00	
809	578 639,09	2 219 147,55		1,00	
810	578 631,90	2 219 146,60		1,00	
811	578 634,62	2 219 133,66		1,00	
812	578 642,04	2 219 096,91	1,00		

Раздел 2

Сведения о местоположении границ объекта

1	2	3	4	5	6
813	578 649,44	2 219 098,35	Картометрический метод	1,00	—
814	578 671,69	2 218 990,61		1,00	
797	578 750,90	2 219 074,59		1,00	
Часть № 30					
815	579 439,69	2 218 057,35	Картометрический метод	1,00	—
816	579 471,56	2 218 048,69		1,00	
817	579 478,43	2 218 046,83		1,00	
818	579 483,16	2 218 045,55		1,00	
819	579 476,42	2 218 021,30		1,00	
820	579 516,22	2 218 010,94		1,00	
821	579 522,27	2 218 033,41		1,00	
822	579 523,69	2 218 038,84		1,00	
823	579 518,79	2 218 040,45		1,00	
824	579 522,89	2 218 059,75		1,00	
825	579 516,02	2 218 071,87		1,00	
826	579 512,11	2 218 080,71		1,00	
827	579 514,19	2 218 082,04		1,00	
828	579 510,73	2 218 088,71		1,00	
829	579 497,12	2 218 114,94		1,00	
830	579 494,79	2 218 119,41		1,00	
831	579 497,79	2 218 120,78		1,00	
832	579 483,18	2 218 153,43		1,00	
833	579 480,34	2 218 152,12		1,00	
834	579 477,82	2 218 157,03		1,00	
835	579 469,07	2 218 152,21		1,00	
836	579 462,30	2 218 160,40		1,00	
837	579 450,57	2 218 154,41		1,00	
838	579 442,60	2 218 169,14		1,00	
839	579 424,61	2 218 158,07		1,00	
840	579 415,14	2 218 152,11		1,00	
841	579 405,06	2 218 114,43		1,00	
842	579 393,16	2 218 069,97	1,00		
843	579 429,38	2 218 060,14	1,00		
815	579 439,69	2 218 057,35	1,00		
Часть № 31					
844	578 654,56	2 217 917,91	Картометрический метод	1,00	—
845	578 685,55	2 217 964,62		1,00	
846	578 704,68	2 217 983,03		1,00	
847	578 688,10	2 217 991,12		1,00	
848	578 631,94	2 218 018,14		1,00	
849	578 630,31	2 218 015,04		1,00	
850	578 509,83	2 218 062,68		1,00	
851	578 490,28	2 218 034,72		1,00	
852	578 605,60	2 217 957,22		1,00	
853	578 626,16	2 217 943,82		1,00	
854	578 623,26	2 217 938,89		1,00	
844	578 654,56	2 217 917,91		1,00	
Часть № 32					
855	578 871,01	2 218 722,50	Картометрический метод	1,00	—
856	578 909,01	2 218 745,15		1,00	
857	578 926,47	2 218 755,56		1,00	
858	578 847,31	2 218 888,87		1,00	
859	578 780,35	2 218 872,52		1,00	
855	578 871,01	2 218 722,50		1,00	
Часть № 33					

Раздел 2

Сведения о местоположении границ объекта

1	2	3	4	5	6
860	576 999,93	2 217 123,71	Картометрический метод	1,00	—
861	577 007,83	2 217 140,74		1,00	
862	576 959,54	2 217 164,63		1,00	
863	576 893,70	2 217 198,18		1,00	
864	576 845,62	2 217 221,41		1,00	
865	576 801,36	2 217 242,79		1,00	
866	576 802,87	2 217 245,90		1,00	
867	576 770,26	2 217 261,65		1,00	
868	576 769,08	2 217 268,78		1,00	
869	576 672,75	2 217 314,70		1,00	
870	576 623,64	2 217 336,86		1,00	
871	576 610,53	2 217 312,16		1,00	
872	576 659,41	2 217 287,31		1,00	
873	576 744,48	2 217 244,07		1,00	
874	576 760,65	2 217 235,85		1,00	
875	576 793,37	2 217 226,26		1,00	
860	576 999,93	2 217 123,71		1,00	
Часть № 34					
876	577 497,64	2 219 822,46	Картометрический метод	1,00	—
877	577 461,49	2 219 811,37		1,00	
878	577 460,61	2 219 811,62		1,00	
879	577 454,02	2 219 809,64		1,00	
880	577 455,19	2 219 805,62		1,00	
881	577 452,12	2 219 804,78		1,00	
882	577 452,70	2 219 802,13		1,00	
883	577 452,49	2 219 801,31		1,00	
884	577 456,55	2 219 788,82		1,00	
885	577 460,63	2 219 790,23		1,00	
886	577 464,56	2 219 778,29		1,00	
887	577 443,24	2 219 771,31		1,00	
888	577 425,16	2 219 838,50		1,00	
889	577 422,87	2 219 847,80		1,00	
890	577 431,10	2 219 861,20		1,00	
891	577 436,68	2 219 866,74		1,00	
892	577 433,10	2 219 875,70		1,00	
893	577 427,34	2 219 890,09		1,00	
894	577 426,02	2 219 893,39		1,00	
895	577 424,27	2 219 897,77		1,00	
896	577 396,42	2 219 889,25		1,00	
897	577 394,38	2 219 894,49		1,00	
898	577 376,86	2 219 889,23		1,00	
899	577 329,93	2 219 875,16		1,00	
900	577 330,83	2 219 877,73		1,00	
901	577 330,64	2 219 878,70		1,00	
902	577 291,78	2 219 868,32		1,00	
903	577 291,87	2 219 868,02		1,00	
904	577 287,07	2 219 866,63		1,00	
905	577 286,95	2 219 866,99		1,00	
906	577 261,94	2 219 859,43		1,00	
907	577 251,83	2 219 855,17		1,00	
908	577 249,84	2 219 843,41		1,00	
909	577 300,82	2 219 857,35		1,00	
910	577 302,36	2 219 852,32	1,00		
911	577 305,28	2 219 853,33	1,00		
912	577 320,49	2 219 844,72	1,00		

Раздел 2

Сведения о местоположении границ объекта

1	2	3	4	5	6
913	577 327,17	2 219 843,57	Картометрический метод	1,00	—
914	577 336,40	2 219 844,98		1,00	
915	577 333,22	2 219 856,57		1,00	
916	577 337,92	2 219 861,24		1,00	
917	577 337,13	2 219 863,80		1,00	
918	577 381,22	2 219 876,40		1,00	
919	577 383,10	2 219 869,22		1,00	
920	577 385,02	2 219 869,59		1,00	
921	577 393,87	2 219 841,48		1,00	
922	577 399,25	2 219 841,66		1,00	
923	577 402,85	2 219 831,78		1,00	
924	577 403,33	2 219 830,43		1,00	
925	577 400,97	2 219 829,56		1,00	
926	577 416,46	2 219 785,30		1,00	
927	577 420,60	2 219 786,49		1,00	
928	577 427,27	2 219 765,20		1,00	
929	577 432,03	2 219 750,02		1,00	
930	577 435,19	2 219 739,94		1,00	
931	577 435,53	2 219 738,78		1,00	
932	577 499,70	2 219 761,12		1,00	
933	577 512,33	2 219 765,65		1,00	
934	577 517,20	2 219 778,95		1,00	
935	577 503,78	2 219 818,63		1,00	
936	577 499,26	2 219 817,15		1,00	
876	577 497,64	2 219 822,46		1,00	
Часть № 35					
937	579 205,96	2 218 326,15	Картометрический метод	1,00	—
938	579 214,96	2 218 313,79		1,00	
939	579 219,97	2 218 309,42		1,00	
940	579 249,58	2 218 257,12		1,00	
941	579 260,10	2 218 238,83		1,00	
942	579 270,77	2 218 230,31		1,00	
943	579 344,46	2 218 197,76		1,00	
944	579 343,99	2 218 198,71		1,00	
945	579 333,45	2 218 218,83		1,00	
946	579 318,10	2 218 244,83		1,00	
947	579 298,06	2 218 275,01		1,00	
948	579 284,25	2 218 297,98		1,00	
949	579 270,31	2 218 318,65		1,00	
950	579 265,66	2 218 326,88		1,00	
951	579 258,13	2 218 338,56		1,00	
952	579 254,55	2 218 344,02		1,00	
953	579 250,78	2 218 353,17		1,00	
954	579 247,40	2 218 351,09		1,00	
955	579 245,99	2 218 350,24		1,00	
956	579 218,53	2 218 396,91		1,00	
957	579 218,00	2 218 396,55		1,00	
958	579 211,70	2 218 392,30		1,00	
959	579 218,61	2 218 381,36		1,00	
960	579 190,99	2 218 364,16		1,00	
961	579 190,71	2 218 364,82		1,00	
962	579 188,01	2 218 363,01		1,00	
963	579 199,88	2 218 343,10	1,00		
964	579 202,53	2 218 337,06	1,00		
965	579 204,60	2 218 332,53	1,00		

Раздел 2

Сведения о местоположении границ объекта					
1	2	3	4	5	6
937	579 205,96	2 218 326,15	Картометрический метод	1,00	—
Часть № 36					
966	578 955,98	2 216 954,35	Картометрический метод	1,00	—
967	578 964,73	2 216 948,94		1,00	
968	578 987,87	2 216 934,64		1,00	
969	579 000,46	2 216 949,93		1,00	
970	579 001,22	2 216 950,80		1,00	
971	579 018,20	2 216 970,22		1,00	
972	579 034,57	2 216 988,92		1,00	
973	579 031,09	2 216 994,85		1,00	
974	579 027,43	2 217 002,61		1,00	
975	579 021,59	2 217 015,04		1,00	
976	579 015,32	2 217 022,64		1,00	
977	579 015,12	2 217 025,65		1,00	
978	579 002,98	2 217 042,30		1,00	
979	578 998,14	2 217 048,96		1,00	
980	578 984,43	2 217 066,46		1,00	
981	578 963,03	2 217 068,27		1,00	
982	578 958,84	2 217 059,24		1,00	
983	578 927,80	2 217 010,02		1,00	
984	578 927,99	2 217 004,37		1,00	
985	578 924,17	2 216 998,31		1,00	
986	578 918,92	2 216 990,70	1,00		
987	578 918,19	2 216 979,42	1,00		
988	578 940,78	2 216 964,10	1,00		
966	578 955,98	2 216 954,35	1,00		
Часть № 37					
989	579 445,60	2 216 756,67	Картометрический метод	1,00	—
990	579 426,93	2 216 756,43		1,00	
991	579 427,00	2 216 750,57		1,00	
992	579 423,05	2 216 749,60		1,00	
993	579 398,65	2 216 744,56		1,00	
994	579 398,36	2 216 745,64		1,00	
995	579 393,75	2 216 744,56		1,00	
996	579 384,75	2 216 742,46		1,00	
997	579 371,23	2 216 734,99		1,00	
998	579 368,97	2 216 730,53		1,00	
999	579 366,06	2 216 731,35		1,00	
1000	579 352,23	2 216 736,44		1,00	
1001	579 337,86	2 216 741,95		1,00	
1002	579 320,91	2 216 748,42		1,00	
1003	579 312,22	2 216 733,52		1,00	
1004	579 321,81	2 216 727,44		1,00	
1005	579 321,20	2 216 725,58		1,00	
1006	579 315,89	2 216 709,32		1,00	
1007	579 307,06	2 216 712,57		1,00	
1008	579 301,56	2 216 715,51		1,00	
1009	579 290,08	2 216 720,79	1,00		
1010	579 279,80	2 216 687,76	1,00		
1011	579 313,91	2 216 667,15	1,00		
1012	579 337,20	2 216 697,15	1,00		
1013	579 340,74	2 216 702,17	1,00		
1014	579 344,30	2 216 699,57	1,00		
1015	579 349,44	2 216 706,25	1,00		
1016	579 345,63	2 216 709,01	1,00		

Раздел 2

Сведения о местоположении границ объекта

1	2	3	4	5	6
1017	579 346,48	2 216 710,19	Картометрический метод	1,00	—
1018	579 364,20	2 216 697,00		1,00	
1019	579 365,29	2 216 698,57		1,00	
1020	579 366,74	2 216 700,65		1,00	
1021	579 369,11	2 216 703,88		1,00	
1022	579 370,16	2 216 705,46		1,00	
1023	579 392,13	2 216 691,73		1,00	
1024	579 405,19	2 216 682,11		1,00	
1025	579 413,51	2 216 685,59		1,00	
1026	579 435,54	2 216 703,25		1,00	
1027	579 455,02	2 216 722,13		1,00	
1028	579 463,99	2 216 730,58		1,00	
1029	579 477,62	2 216 733,77		1,00	
1030	579 478,40	2 216 734,22		1,00	
1031	579 480,87	2 216 749,29		1,00	
1032	579 485,05	2 216 760,77		1,00	
1033	579 445,36	2 216 761,18		1,00	
989	579 445,60	2 216 756,67		1,00	
Часть № 38					
1034	575 776,00	2 223 216,57	Картометрический метод	1,00	—
1035	575 805,77	2 223 238,07		1,00	
1036	575 740,70	2 223 334,64		1,00	
1037	575 686,28	2 223 300,17		1,00	
1038	575 734,04	2 223 196,45		1,00	
1034	575 776,00	2 223 216,57		1,00	
Часть № 39					
1039	579 155,60	2 218 289,92	Картометрический метод	1,00	—
1040	579 141,10	2 218 282,17		1,00	
1041	579 168,75	2 218 229,51		1,00	
1042	579 191,03	2 218 189,65		1,00	
1043	579 202,11	2 218 195,86		1,00	
1044	579 204,17	2 218 191,74		1,00	
1045	579 221,69	2 218 162,60		1,00	
1046	579 231,24	2 218 169,94		1,00	
1047	579 233,15	2 218 171,91		1,00	
1048	579 232,51	2 218 172,58		1,00	
1049	579 257,93	2 218 200,95		1,00	
1050	579 256,01	2 218 202,58		1,00	
1051	579 258,69	2 218 205,50		1,00	
1052	579 268,45	2 218 216,10		1,00	
1053	579 248,31	2 218 225,24		1,00	
1054	579 237,99	2 218 242,11		1,00	
1055	579 223,40	2 218 266,31		1,00	
1056	579 198,89	2 218 306,96		1,00	
1057	579 188,74	2 218 307,57	1,00		
1039	579 155,60	2 218 289,92	1,00		
Часть № 40					
1058	577 614,96	2 215 477,59	Картометрический метод	1,00	—
1059	577 641,07	2 215 517,09		1,00	
1060	577 593,46	2 215 541,88		1,00	
1061	577 492,02	2 215 542,83		1,00	
1062	577 491,97	2 215 525,03		1,00	
1063	577 491,89	2 215 489,70		1,00	
1064	577 499,91	2 215 487,26		1,00	
1065	577 530,76	2 215 477,87		1,00	

Раздел 2

Сведения о местоположении границ объекта

1	2	3	4	5	6
1058	577 614,96	2 215 477,59	Картометрический метод	1,00	—
Часть № 41					
1066	575 096,79	2 217 446,95	Картометрический метод	1,00	—
1067	575 174,13	2 217 411,58		1,00	
1068	575 212,56	2 217 489,16		1,00	
1069	575 144,31	2 217 542,89		1,00	
1066	575 096,79	2 217 446,95		1,00	
Часть № 42					
1070	577 143,34	2 221 036,64	Картометрический метод	1,00	—
1071	577 138,99	2 221 012,53		1,00	
1072	577 134,43	2 220 988,79		1,00	
1073	577 133,58	2 220 977,39		1,00	
1074	577 186,81	2 220 978,69		1,00	
1075	577 191,21	2 220 983,05		1,00	
1076	577 200,98	2 220 984,17		1,00	
1077	577 203,61	2 220 981,48		1,00	
1078	577 210,61	2 220 988,14		1,00	
1079	577 213,70	2 220 984,71		1,00	
1080	577 215,70	2 220 984,07		1,00	
1081	577 219,74	2 220 985,29		1,00	
1082	577 256,08	2 221 020,86		1,00	
1083	577 257,50	2 221 022,19		1,00	
1084	577 251,96	2 221 027,88		1,00	
1085	577 264,14	2 221 039,56		1,00	
1086	577 261,38	2 221 042,47		1,00	
1087	577 246,74	2 221 057,28		1,00	
1088	577 234,99	2 221 046,29		1,00	
1089	577 222,14	2 221 057,83		1,00	
1090	577 208,34	2 221 063,19	1,00		
1091	577 190,25	2 221 079,26	1,00		
1092	577 189,19	2 221 078,25	1,00		
1093	577 190,85	2 221 076,48	1,00		
1094	577 178,74	2 221 064,59	1,00		
1095	577 174,35	2 221 060,37	1,00		
1096	577 155,05	2 221 041,65	1,00		
1097	577 150,76	2 221 046,34	1,00		
1098	577 145,63	2 221 041,26	1,00		
1070	577 143,34	2 221 036,64	1,00		
Часть № 43					
1099	579 441,50	2 217 713,00	Картометрический метод	1,00	—
1100	579 412,57	2 217 721,88		1,00	
1101	579 393,93	2 217 727,59		1,00	
1102	579 383,83	2 217 727,08		1,00	
1103	579 367,42	2 217 671,20		1,00	
1104	579 424,47	2 217 655,96		1,00	
1105	579 452,20	2 217 648,56		1,00	
1106	579 486,30	2 217 645,97		1,00	
1107	579 504,00	2 217 656,40		1,00	
1108	579 513,44	2 217 690,86		1,00	
1109	579 487,53	2 217 698,88		1,00	
1099	579 441,50	2 217 713,00	1,00		
Часть № 44					
1110	579 632,35	2 217 263,58	Картометрический метод	1,00	—
1111	579 568,20	2 217 276,81		1,00	
1112	579 544,71	2 217 211,52		1,00	

Раздел 2

Сведения о местоположении границ объекта					
1	2	3	4	5	6
1113	579 606,63	2 217 195,82	Картометрический метод	1,00	—
1114	579 645,74	2 217 186,49		1,00	
1115	579 668,90	2 217 254,60		1,00	
1110	579 632,35	2 217 263,58		1,00	
Часть № 45					
1116	577 211,94	2 216 335,51	Картометрический метод	1,00	—
1117	577 198,67	2 216 378,63		1,00	
1118	577 188,78	2 216 379,19		1,00	
1119	577 195,02	2 216 446,43		1,00	
1120	577 159,85	2 216 442,05		1,00	
1121	577 146,88	2 216 426,01		1,00	
1122	577 127,15	2 216 395,32		1,00	
1123	577 120,57	2 216 383,54		1,00	
1124	577 115,37	2 216 368,67		1,00	
1125	577 113,21	2 216 339,66		1,00	
1116	577 211,94	2 216 335,51		1,00	
Часть № 46					
1126	579 142,70	2 217 539,51	Картометрический метод	1,00	—
1127	579 135,37	2 217 541,85		1,00	
1128	579 135,12	2 217 540,93		1,00	
1129	579 106,00	2 217 550,05		1,00	
1130	579 103,33	2 217 540,60		1,00	
1131	579 098,81	2 217 542,10		1,00	
1132	579 097,08	2 217 536,41		1,00	
1133	579 101,57	2 217 534,87		1,00	
1134	579 095,41	2 217 514,00		1,00	
1135	579 085,64	2 217 517,03		1,00	
1136	579 067,25	2 217 478,79		1,00	
1137	579 057,99	2 217 453,61		1,00	
1138	579 061,10	2 217 452,15		1,00	
1139	579 052,25	2 217 431,38		1,00	
1140	579 051,78	2 217 431,58		1,00	
1141	579 049,85	2 217 426,86		1,00	
1142	579 058,75	2 217 414,95		1,00	
1143	579 100,07	2 217 403,76	1,00		
1126	579 142,70	2 217 539,51	1,00		
Часть № 47					
1144	576 890,54	2 220 939,13	Картометрический метод	1,00	—
1145	576 935,39	2 221 076,32		1,00	
1146	576 879,22	2 221 089,18		1,00	
1147	576 859,09	2 220 949,55		1,00	
1144	576 890,54	2 220 939,13		1,00	
Часть № 48					
1148	575 941,53	2 215 935,96	Картометрический метод	1,00	—
1149	575 941,71	2 215 903,37		1,00	
1150	576 015,61	2 215 902,89		1,00	
1151	576 015,74	2 215 959,99		1,00	
1152	576 015,77	2 215 970,96		1,00	
1153	576 015,62	2 215 996,94		1,00	
1154	575 970,11	2 215 996,21		1,00	
1155	575 969,68	2 215 961,91		1,00	
1156	575 941,39	2 215 961,94		1,00	
1148	575 941,53	2 215 935,96		1,00	
Часть № 49					
1157	576 390,05	2 219 149,09	Картометрический метод	1,00	—

Раздел 2

Сведения о местоположении границ объекта

1	2	3	4	5	6
1158	576 423,29	2 219 159,49	Картометрический метод	1,00	—
1159	576 422,22	2 219 163,03		1,00	
1160	576 423,17	2 219 163,34		1,00	
1161	576 419,64	2 219 175,01		1,00	
1162	576 432,94	2 219 180,63		1,00	
1163	576 388,04	2 219 286,05		1,00	
1164	576 347,49	2 219 270,31		1,00	
1165	576 350,33	2 219 263,64		1,00	
1157	576 390,05	2 219 149,09		1,00	
Часть № 50					
1166	576 599,75	2 220 667,71	Картометрический метод	1,00	—
1167	576 662,74	2 220 743,44		1,00	
1168	576 658,39	2 220 746,99		1,00	
1169	576 644,31	2 220 758,39		1,00	
1170	576 631,13	2 220 768,99		1,00	
1171	576 617,84	2 220 779,68		1,00	
1172	576 604,26	2 220 763,66		1,00	
1173	576 554,55	2 220 704,95		1,00	
1166	576 599,75	2 220 667,71		1,00	
Часть № 51					
1174	579 337,69	2 218 097,77	Картометрический метод	1,00	—
1175	579 349,84	2 218 093,58		1,00	
1176	579 350,48	2 218 093,36		1,00	
1177	579 354,84	2 218 092,00		1,00	
1178	579 367,79	2 218 131,86		1,00	
1179	579 339,10	2 218 178,59		1,00	
1180	579 332,04	2 218 163,07		1,00	
1181	579 331,24	2 218 161,32		1,00	
1182	579 330,01	2 218 157,11		1,00	
1183	579 316,30	2 218 138,60		1,00	
1184	579 312,46	2 218 141,14		1,00	
1185	579 311,71	2 218 141,64		1,00	
1186	579 308,62	2 218 143,68		1,00	
1187	579 303,58	2 218 137,57		1,00	
1188	579 307,12	2 218 134,36		1,00	
1189	579 301,34	2 218 125,48		1,00	
1190	579 299,90	2 218 124,75		1,00	
1191	579 287,31	2 218 102,15		1,00	
1192	579 275,42	2 218 087,84		1,00	
1193	579 269,52	2 218 072,70		1,00	
1194	579 293,89	2 218 062,99		1,00	
1195	579 294,41	2 218 064,19		1,00	
1196	579 295,66	2 218 063,36		1,00	
1197	579 310,79	2 218 057,57		1,00	
1198	579 317,49	2 218 055,01		1,00	
1199	579 321,95	2 218 068,62		1,00	
1200	579 331,14	2 218 096,59		1,00	
1201	579 336,49	2 218 094,53		1,00	
1202	579 336,78	2 218 094,41		1,00	
1174	579 337,69	2 218 097,77		1,00	
Часть № 52					
1203	576 469,21	2 220 507,14	Картометрический метод	1,00	—
1204	576 472,89	2 220 511,94		1,00	
1205	576 476,81	2 220 508,79		1,00	
1206	576 485,18	2 220 514,07		1,00	

Раздел 2

Сведения о местоположении границ объекта

1	2	3	4	5	6
1207	576 485,99	2 220 513,63	Картометрический метод	1,00	—
1208	576 495,83	2 220 518,23		1,00	
1209	576 498,32	2 220 521,46		1,00	
1210	576 534,85	2 220 563,22		1,00	
1211	576 553,31	2 220 584,53		1,00	
1212	576 517,32	2 220 612,23		1,00	
1213	576 510,48	2 220 604,83		1,00	
1214	576 498,45	2 220 591,57		1,00	
1215	576 486,55	2 220 578,43		1,00	
1216	576 442,07	2 220 526,39		1,00	
1203	576 469,21	2 220 507,14	1,00		
Часть № 53					
1217	575 578,71	2 216 936,73	Картометрический метод	1,00	—
1218	575 558,40	2 216 935,35		1,00	
1219	575 560,34	2 216 894,66		1,00	
1220	575 599,80	2 216 896,15		1,00	
1221	575 600,24	2 216 897,74		1,00	
1222	575 649,93	2 216 900,70		1,00	
1223	575 649,56	2 216 907,59		1,00	
1224	575 646,94	2 216 939,35		1,00	
1225	575 646,68	2 216 942,44		1,00	
1226	575 645,29	2 216 962,14		1,00	
1227	575 577,36	2 216 956,46		1,00	
1217	575 578,71	2 216 936,73		1,00	
Часть № 54					
1228	579 270,83	2 217 460,21	Картометрический метод	1,00	—
1229	579 259,80	2 217 415,73		1,00	
1230	579 278,81	2 217 410,86		1,00	
1231	579 276,16	2 217 400,53		1,00	
1232	579 278,04	2 217 399,39		1,00	
1233	579 305,08	2 217 391,76		1,00	
1234	579 338,88	2 217 385,22		1,00	
1235	579 340,74	2 217 393,16		1,00	
1236	579 333,63	2 217 395,50		1,00	
1237	579 335,83	2 217 403,17		1,00	
1238	579 337,18	2 217 402,75		1,00	
1239	579 339,62	2 217 407,86		1,00	
1240	579 340,92	2 217 411,06		1,00	
1241	579 345,00	2 217 411,25		1,00	
1242	579 349,78	2 217 427,39		1,00	
1243	579 351,59	2 217 432,93		1,00	
1244	579 352,72	2 217 436,72		1,00	
1228	579 270,83	2 217 460,21		1,00	
Часть № 55					
1245	574 508,98	2 218 085,50	Картометрический метод	1,00	—
1246	574 490,86	2 218 047,40		1,00	
1247	574 488,78	2 218 043,02		1,00	
1248	574 514,54	2 218 029,99		1,00	
1249	574 523,96	2 218 050,29		1,00	
1250	574 542,47	2 218 041,55		1,00	
1251	574 544,95	2 218 046,63		1,00	
1252	574 558,37	2 218 040,34		1,00	
1253	574 573,63	2 218 072,80		1,00	
1254	574 596,28	2 218 061,01		1,00	
1255	574 598,82	2 218 083,61		1,00	

Раздел 2

Сведения о местоположении границ объекта

1	2	3	4	5	6
1256	574 579,67	2 218 085,17	Картометрический метод	1,00	—
1257	574 512,31	2 218 105,57		1,00	
1258	574 503,28	2 218 088,03		1,00	
1245	574 508,98	2 218 085,50		1,00	
Часть № 56					
1259	576 560,13	2 219 297,93	Картометрический метод	1,00	—
1260	576 537,42	2 219 288,17		1,00	
1261	576 539,24	2 219 283,49		1,00	
1262	576 556,60	2 219 238,74		1,00	
1263	576 557,39	2 219 236,62		1,00	
1264	576 560,07	2 219 229,43		1,00	
1265	576 611,11	2 219 248,85		1,00	
1266	576 585,77	2 219 309,84		1,00	
1267	576 576,85	2 219 330,83		1,00	
1268	576 551,37	2 219 318,14		1,00	
1259	576 560,13	2 219 297,93		1,00	
Часть № 57					
1269	576 673,27	2 217 331,24	Картометрический метод	1,00	—
1270	576 693,98	2 217 380,03		1,00	
1271	576 635,14	2 217 409,54		1,00	
1272	576 632,56	2 217 405,17		1,00	
1273	576 632,30	2 217 405,32		1,00	
1274	576 630,41	2 217 401,59		1,00	
1275	576 628,93	2 217 399,10		1,00	
1276	576 624,49	2 217 401,22		1,00	
1277	576 607,59	2 217 375,06		1,00	
1278	576 608,55	2 217 363,02		1,00	
1279	576 630,81	2 217 350,77		1,00	
1269	576 673,27	2 217 331,24		1,00	
Часть № 58					
1280	579 162,52	2 228 869,35	Картометрический метод	1,00	—
1281	579 169,17	2 228 894,65		1,00	
1282	579 167,63	2 228 895,35		1,00	
1283	579 168,44	2 228 897,42		1,00	
1284	579 155,28	2 228 902,34		1,00	
1285	579 136,24	2 228 906,47		1,00	
1286	579 126,92	2 228 910,55		1,00	
1287	579 129,79	2 228 920,68		1,00	
1288	579 092,24	2 228 937,63		1,00	
1289	579 064,82	2 228 890,01		1,00	
1290	579 103,20	2 228 874,73		1,00	
1291	579 134,99	2 228 877,62		1,00	
1280	579 162,52	2 228 869,35		1,00	
Часть № 59					
1292	579 043,49	2 218 990,87	Картометрический метод	1,00	—
1293	579 074,18	2 219 002,10		1,00	
1294	579 044,61	2 219 114,05		1,00	
1295	579 014,94	2 219 112,36		1,00	
1296	579 035,40	2 219 022,10		1,00	
1292	579 043,49	2 218 990,87		1,00	
Часть № 60					
1297	578 959,77	2 219 211,95	Картометрический метод	1,00	—
1298	578 940,32	2 219 245,83		1,00	
1299	578 931,70	2 219 233,03		1,00	
1300	578 901,58	2 219 144,93		1,00	

Раздел 2

Сведения о местоположении границ объекта

1	2	3	4	5	6
1301	578 906,05	2 219 143,67	Картометрический метод	1,00	—
1302	578 942,23	2 219 130,53		1,00	
1303	578 957,56	2 219 175,31		1,00	
1304	578 947,75	2 219 177,98		1,00	
1297	578 959,77	2 219 211,95		1,00	
Часть № 61					
1305	577 307,80	2 219 431,33	Картометрический метод	1,00	—
1306	577 314,32	2 219 474,81		1,00	
1307	577 315,44	2 219 492,80		1,00	
1308	577 303,32	2 219 497,42		1,00	
1309	577 299,67	2 219 511,83		1,00	
1310	577 284,14	2 219 514,45		1,00	
1311	577 268,35	2 219 516,71		1,00	
1312	577 266,35	2 219 503,21		1,00	
1313	577 268,01	2 219 502,50		1,00	
1314	577 267,70	2 219 500,82		1,00	
1315	577 267,36	2 219 497,32		1,00	
1316	577 263,80	2 219 475,90		1,00	
1317	577 266,33	2 219 470,03		1,00	
1318	577 266,92	2 219 468,74		1,00	
1319	577 263,62	2 219 446,44		1,00	
1320	577 264,85	2 219 446,25		1,00	
1321	577 264,25	2 219 442,09		1,00	
1322	577 263,69	2 219 438,45	1,00		
1305	577 307,80	2 219 431,33	1,00		
Часть № 62					
1323	578 574,51	2 228 592,47	Картометрический метод	1,00	—
1324	578 561,85	2 228 570,01		1,00	
1325	578 563,52	2 228 548,74		1,00	
1326	578 571,54	2 228 544,69		1,00	
1327	578 624,40	2 228 514,61		1,00	
1328	578 646,52	2 228 549,30		1,00	
1329	578 593,06	2 228 581,77		1,00	
1323	578 574,51	2 228 592,47		1,00	
Часть № 63					
1330	578 924,39	2 219 269,64	Картометрический метод	1,00	—
1331	578 945,89	2 219 302,78		1,00	
1332	578 899,34	2 219 334,35		1,00	
1333	578 879,78	2 219 329,24		1,00	
1334	578 873,40	2 219 299,56		1,00	
1335	578 877,48	2 219 282,84		1,00	
1336	578 894,27	2 219 271,27		1,00	
1337	578 897,38	2 219 269,45		1,00	
1338	578 903,10	2 219 277,17		1,00	
1339	578 917,62	2 219 272,10		1,00	
1330	578 924,39	2 219 269,64		1,00	
Часть № 64					
1340	574 894,92	2 218 055,71	Картометрический метод	1,00	—
1341	574 889,84	2 218 036,90		1,00	
1342	574 882,94	2 218 011,06		1,00	
1343	574 932,23	2 217 990,22		1,00	
1344	574 939,32	2 218 014,27		1,00	
1345	574 942,30	2 218 024,33		1,00	
1346	574 947,19	2 218 040,90		1,00	
1340	574 894,92	2 218 055,71		1,00	

Раздел 2

Сведения о местоположении границ объекта

1	2	3	4	5	6
Часть № 65					
1347	578 821,17	2 218 184,20	Картометрический метод	1,00	—
1348	578 824,31	2 218 170,47		1,00	
1349	578 860,35	2 218 179,05		1,00	
1350	578 885,15	2 218 184,95		1,00	
1351	578 885,66	2 218 183,60		1,00	
1352	578 897,34	2 218 186,41		1,00	
1353	578 892,53	2 218 209,36		1,00	
1354	578 865,97	2 218 204,60		1,00	
1355	578 864,97	2 218 210,13		1,00	
1356	578 862,93	2 218 221,45		1,00	
1357	578 823,10	2 218 213,86		1,00	
1358	578 816,59	2 218 212,62		1,00	
1359	578 821,12	2 218 190,43		1,00	
1360	578 821,73	2 218 186,46		1,00	
1361	578 822,11	2 218 184,53		1,00	
1347	578 821,17	2 218 184,20		1,00	
Часть № 66					
1362	575 824,08	2 219 000,59	Картометрический метод	1,00	—
1363	575 805,61	2 219 004,75		1,00	
1364	575 786,73	2 218 996,81		1,00	
1365	575 775,30	2 218 999,74		1,00	
1366	575 767,95	2 218 957,19		1,00	
1367	575 770,54	2 218 954,09		1,00	
1368	575 772,39	2 218 950,26		1,00	
1369	575 809,48	2 218 940,99		1,00	
1370	575 810,14	2 218 943,66		1,00	
1371	575 814,84	2 218 962,54		1,00	
1362	575 824,08	2 219 000,59		1,00	
Часть № 67					
1372	576 991,98	2 216 840,40	Картометрический метод	1,00	—
1373	576 992,94	2 216 858,08		1,00	
1374	576 992,00	2 216 863,76		1,00	
1375	576 962,86	2 216 864,42		1,00	
1376	576 962,05	2 216 855,83		1,00	
1377	576 959,54	2 216 855,91		1,00	
1378	576 928,15	2 216 856,98		1,00	
1379	576 927,90	2 216 845,80		1,00	
1380	576 927,41	2 216 845,69		1,00	
1381	576 926,69	2 216 839,31		1,00	
1382	576 955,39	2 216 838,63		1,00	
1383	576 954,92	2 216 815,47		1,00	
1384	576 965,44	2 216 813,59		1,00	
1385	576 966,02	2 216 816,78		1,00	
1386	576 979,34	2 216 814,40		1,00	
1372	576 991,98	2 216 840,40		1,00	
Часть № 68					
1387	579 527,57	2 217 215,20	Картометрический метод	1,00	—
1388	579 528,46	2 217 217,59		1,00	
1389	579 542,42	2 217 254,84		1,00	
1390	579 529,49	2 217 259,79		1,00	
1391	579 522,11	2 217 239,71		1,00	
1392	579 455,22	2 217 260,73		1,00	
1393	579 454,18	2 217 257,08		1,00	
1394	579 449,44	2 217 240,30		1,00	

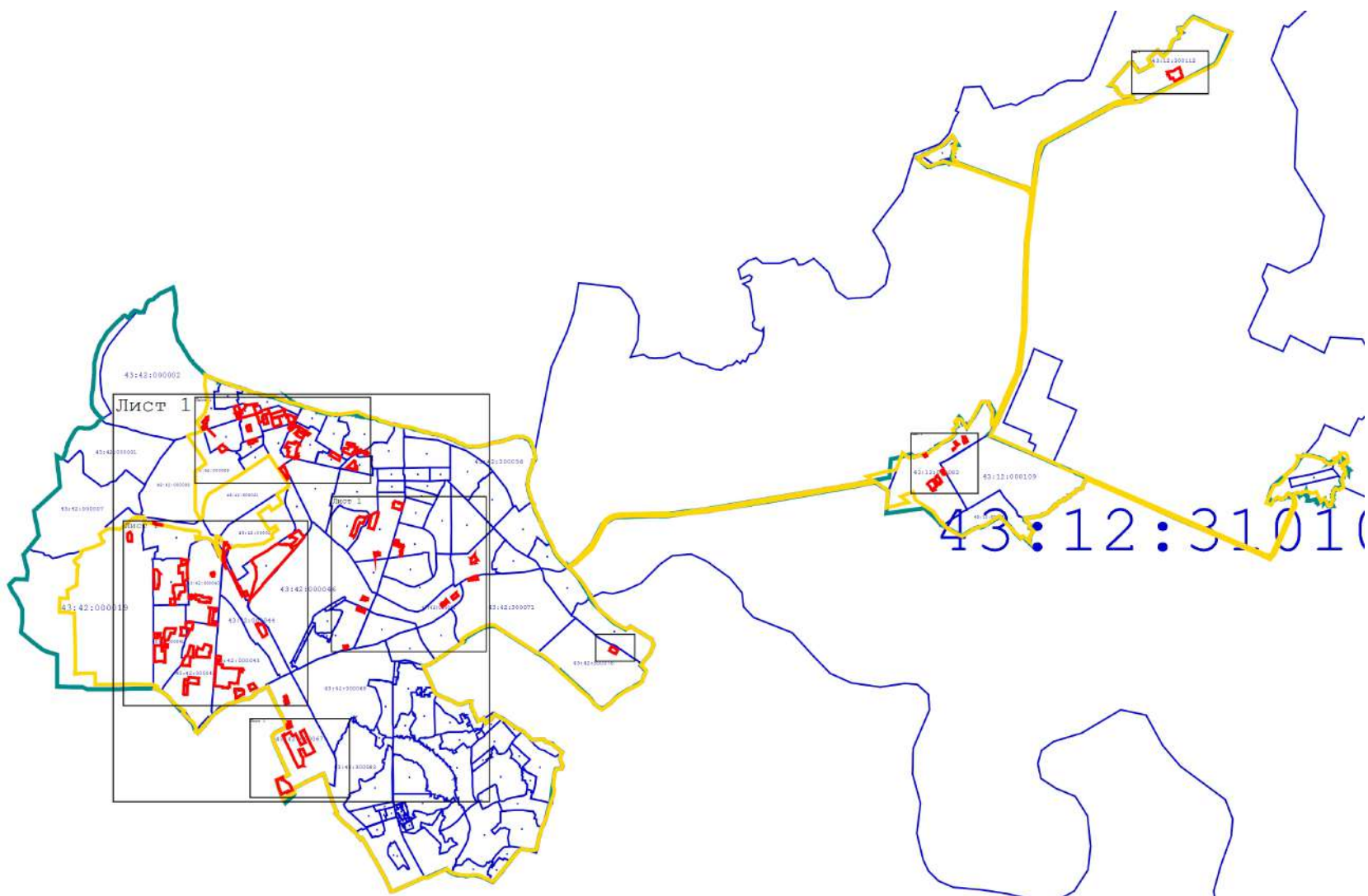
Раздел 2

Сведения о местоположении границ объекта

1	2	3	4	5	6
1395	579 510,49	2 217 222,73	Картометрический метод	1,00	—
1396	579 518,84	2 217 220,34		1,00	
1397	579 518,37	2 217 218,55		1,00	
1387	579 527,57	2 217 215,20		1,00	
Часть № 69					
1398	579 650,95	2 217 515,17	Картометрический метод	1,00	—
1399	579 690,10	2 217 505,44		1,00	
1400	579 701,31	2 217 553,19		1,00	
1401	579 663,73	2 217 562,27		1,00	
1398	579 650,95	2 217 515,17		1,00	
Часть № 70					
1402	579 078,89	2 228 729,28	Картометрический метод	1,00	—
1403	579 086,38	2 228 748,61		1,00	
1404	579 073,07	2 228 755,03		1,00	
1405	579 048,72	2 228 799,20		1,00	
1406	579 019,27	2 228 762,24		1,00	
1402	579 078,89	2 228 729,28		1,00	
Часть № 71					
1407	577 790,00	2 215 893,84	Картометрический метод	1,00	—
1408	577 770,26	2 215 963,15		1,00	
1409	577 765,19	2 215 991,26		1,00	
1410	577 761,36	2 216 025,16		1,00	
1411	577 750,94	2 216 023,40		1,00	
1412	577 761,91	2 215 962,23		1,00	
1413	577 768,29	2 215 917,67		1,00	
1414	577 765,83	2 215 917,24		1,00	
1415	577 766,77	2 215 911,30		1,00	
1416	577 769,13	2 215 911,78		1,00	
1417	577 772,43	2 215 888,73		1,00	
1407	577 790,00	2 215 893,84		1,00	
Часть № 72					
1418	575 002,41	2 217 984,38	Картометрический метод	1,00	—
1419	575 013,00	2 218 019,92		1,00	
1420	575 007,32	2 218 022,20		1,00	
1421	574 974,49	2 218 032,54		1,00	
1422	574 967,24	2 218 006,03		1,00	
1423	574 964,40	2 217 995,62		1,00	
1418	575 002,41	2 217 984,38		1,00	
Часть № 73					
1424	578 841,46	2 228 261,55	Картометрический метод	1,00	—
1425	578 852,04	2 228 255,07		1,00	
1426	578 857,55	2 228 251,69		1,00	
1427	578 876,85	2 228 239,97		1,00	
1428	578 895,22	2 228 269,78		1,00	
1429	578 859,96	2 228 290,91		1,00	
1424	578 841,46	2 228 261,55		1,00	
Часть № 74					
1430	578 969,65	2 228 701,19	Картометрический метод	1,00	—
1431	578 988,45	2 228 733,34		1,00	
1432	578 976,25	2 228 742,16		1,00	
1433	578 956,33	2 228 710,05		1,00	
1430	578 969,65	2 228 701,19		1,00	







Прохождение границы		Описание прохождения границы
от точки	до точки	
1	2	3
—	—	—

Раздел 4
План границ объекта



Масштаб 1:100 000

Используемые условные знаки и обозначения:

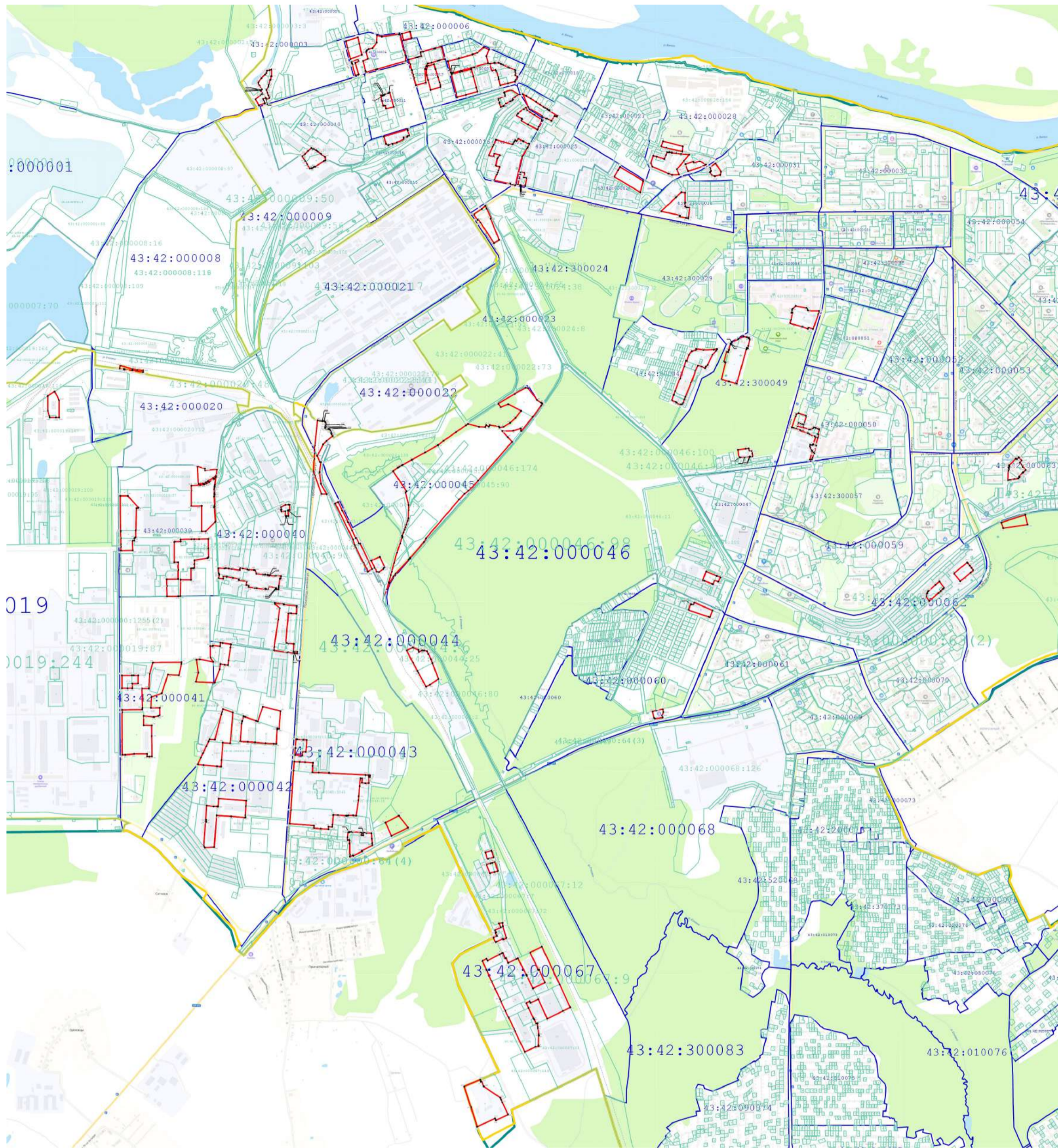
-  - Граница муниципального образования по сведениям ЕГРН
-  - Граница населенного пункта по сведениям ЕГРН
-  - Граница кадастрового квартала по сведениям ЕГРН
-  - Граница земельного участка по сведениям ЕГРН
-  - Граница устанавливаемой границы территориальной зоны
-  7 - Точка, устанавливаемой границы территориальной зоны

Подпись _____ Дата " 21 " сентября 2020 г.

Место для печати (при наличии) лица, составившего описание местоположения границ объекта



Раздел 4
План границ объекта



Используемые условные знаки и обозначения:

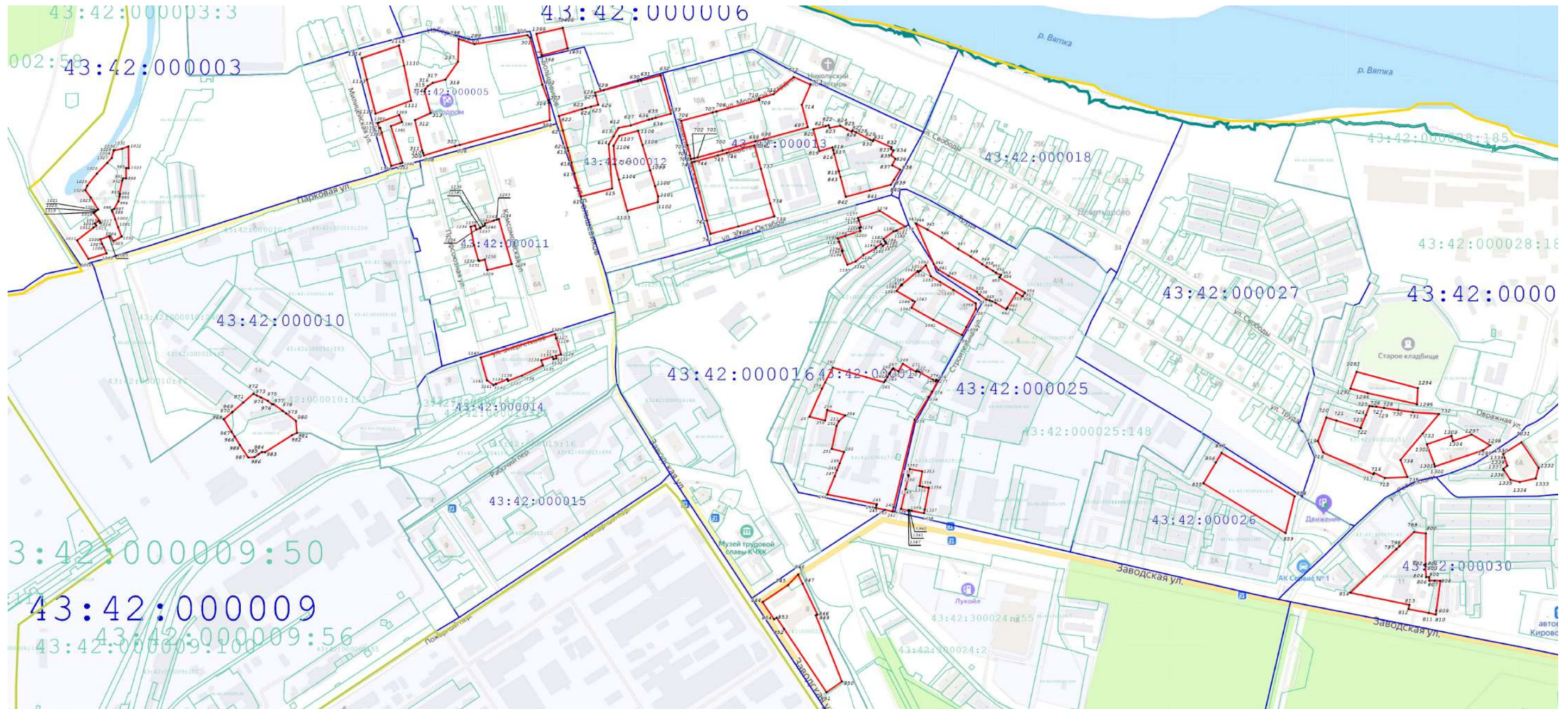
- Граница муниципального образования по сведениям ЕГРН
- Граница населенного пункта по сведениям ЕГРН
- Граница кадастрового квартала по сведениям ЕГРН
- Граница земельного участка по сведениям ЕГРН
- Граница устанавливаемой границы территориальной зоны
- Точка, устанавливаемой границы территориальной зоны

Подпись _____ Дата "21" сентября 2020 г.

Место для оттиска печати (при наличии) лица, составившего описание местоположения границ объекта



Раздел 4
План границ объекта



Масштаб 1:7 500

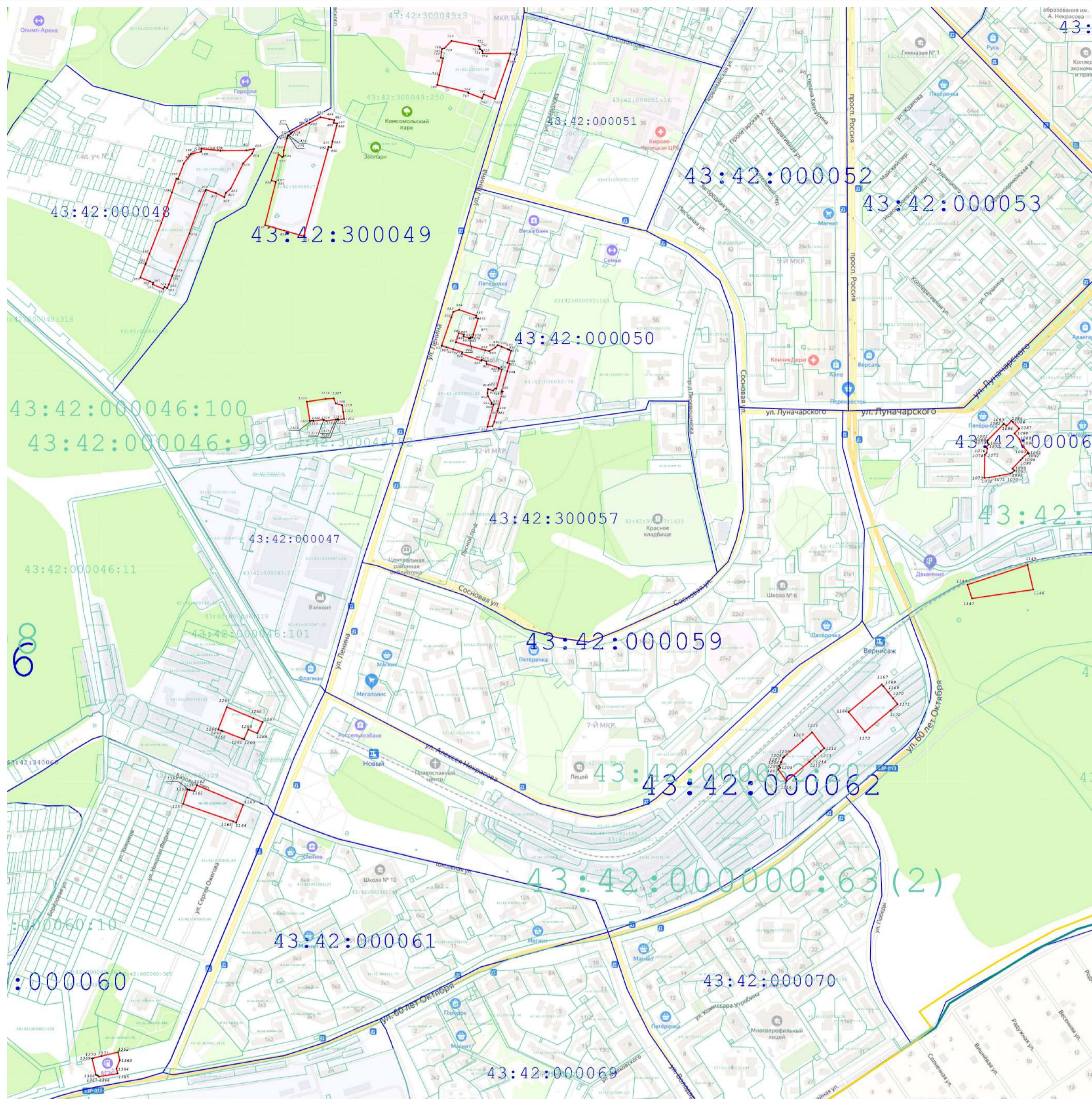
Подпись _____

Дата " 21 " сентября 2020 г.

Место для отпечатка (при наличии) лица, составившего описание местоположения границ объекта



**Раздел 4
План границ объекта**



Масштаб 1:7 000

Используемые условные знаки и обозначения:

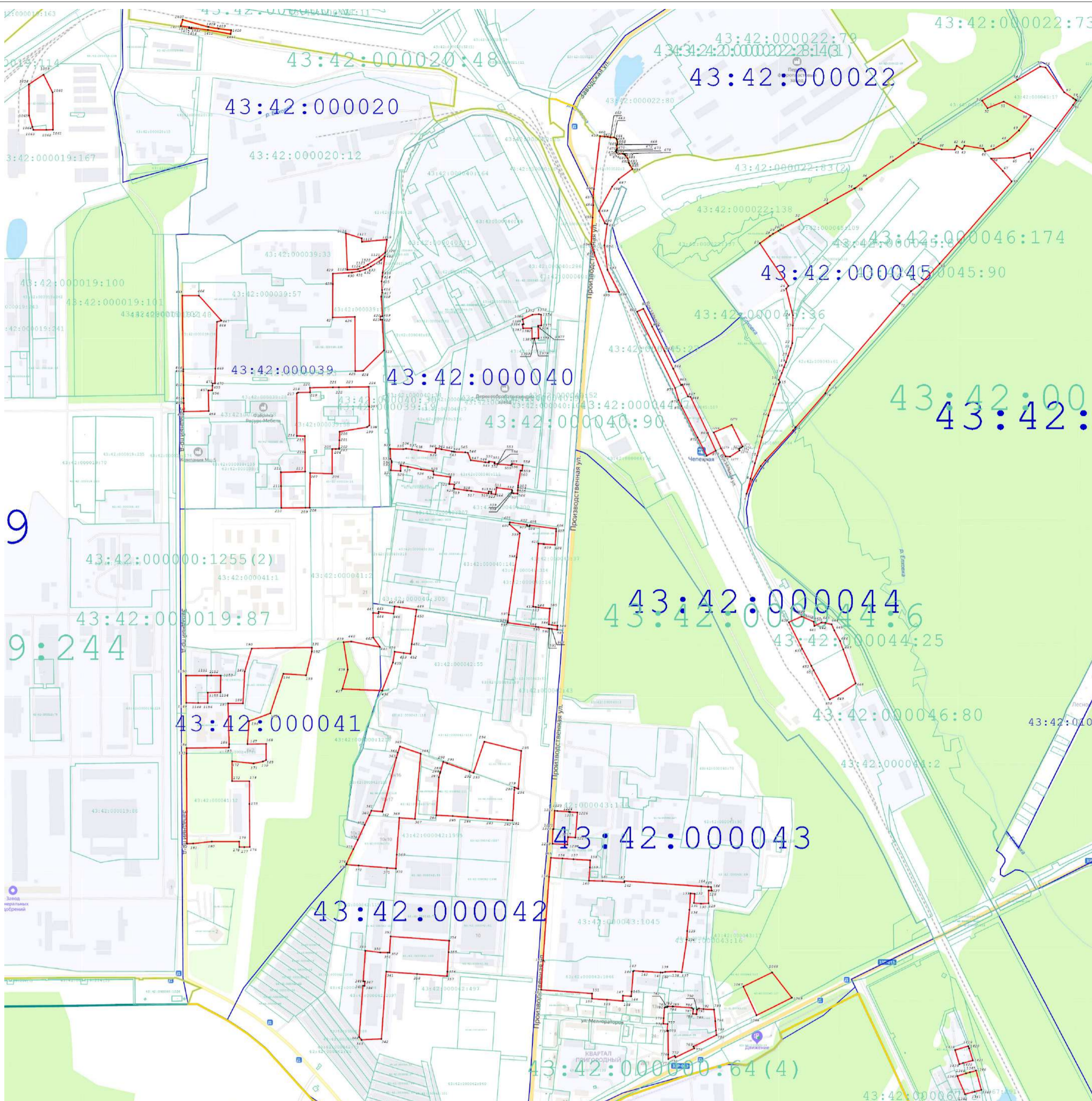
- - Граница муниципального образования по сведениям ЕГРН
- - Граница населенного пункта по сведениям ЕГРН
- - Граница кадастрового квартала по сведениям ЕГРН
- - Граница земельного участка по сведениям ЕГРН
- - - - Граница устанавливаемой границы территориальной зоны
- 7 - Точка, устанавливаемой границы территориальной зоны

Подпись _____ Дата "21" сентября 2020 г.

Место для проставки печати (при наличии) лица, составившего описание местоположения границ объекта



Раздел 4
План границ объекта



Масштаб 1:8 000

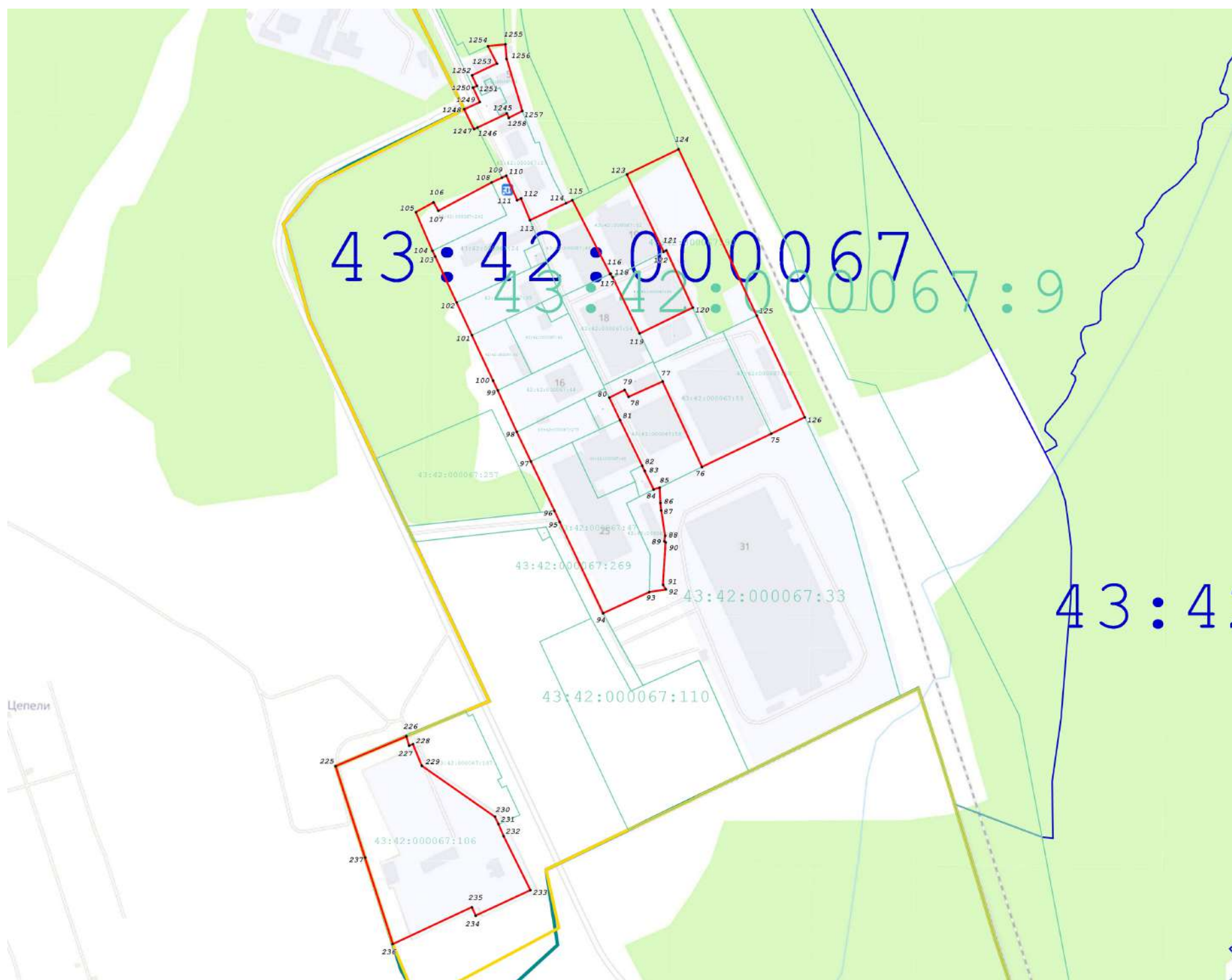
- Используемые условные знаки и обозначения:
- Граница муниципального образования по сведениям ЕГРН
 - Граница населенного пункта по сведениям ЕГРН
 - Граница кадастрового квартала по сведениям ЕГРН
 - Граница земельного участка по сведениям ЕГРН
 - Граница устанавливаемой границы территориальной зоны
 - Точка, устанавливаемой границы территориальной зоны

Подпись _____ Дата " 21 " сентября 2020 г.

Место для печати (при наличии) лица, составившего описание местоположения границ объекта









Раздел 4
План границ объекта



Масштаб 1:6 500

Используемые условные знаки и обозначения:

-  - Граница муниципального образования по сведениям ЕГРН
-  - Граница населенного пункта по сведениям ЕГРН
-  - Граница кадастрового квартала по сведениям ЕГРН
-  - Граница земельного участка по сведениям ЕГРН
-  - Граница устанавливаемой границы территориальной зоны
-  - Точка, устанавливаемой границы территориальной зоны

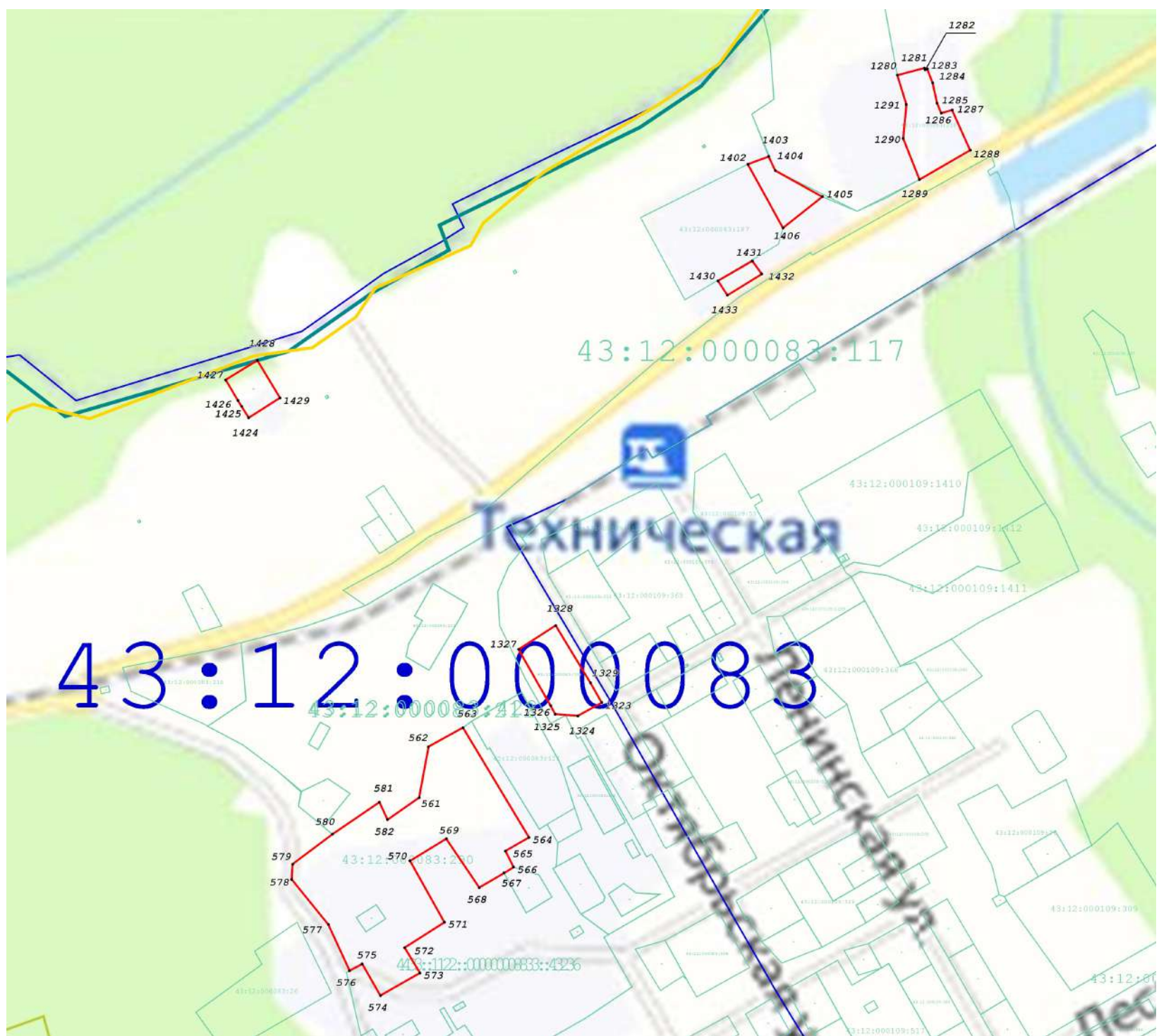
Подпись _____

Дата " 21 " сентября 2020 г.

Место для отиска печати (при наличии) лица, составившего описание местоположения границ объекта









Раздел 4
План границ объекта



Масштаб 1:5 000

Используемые условные знаки и обозначения:

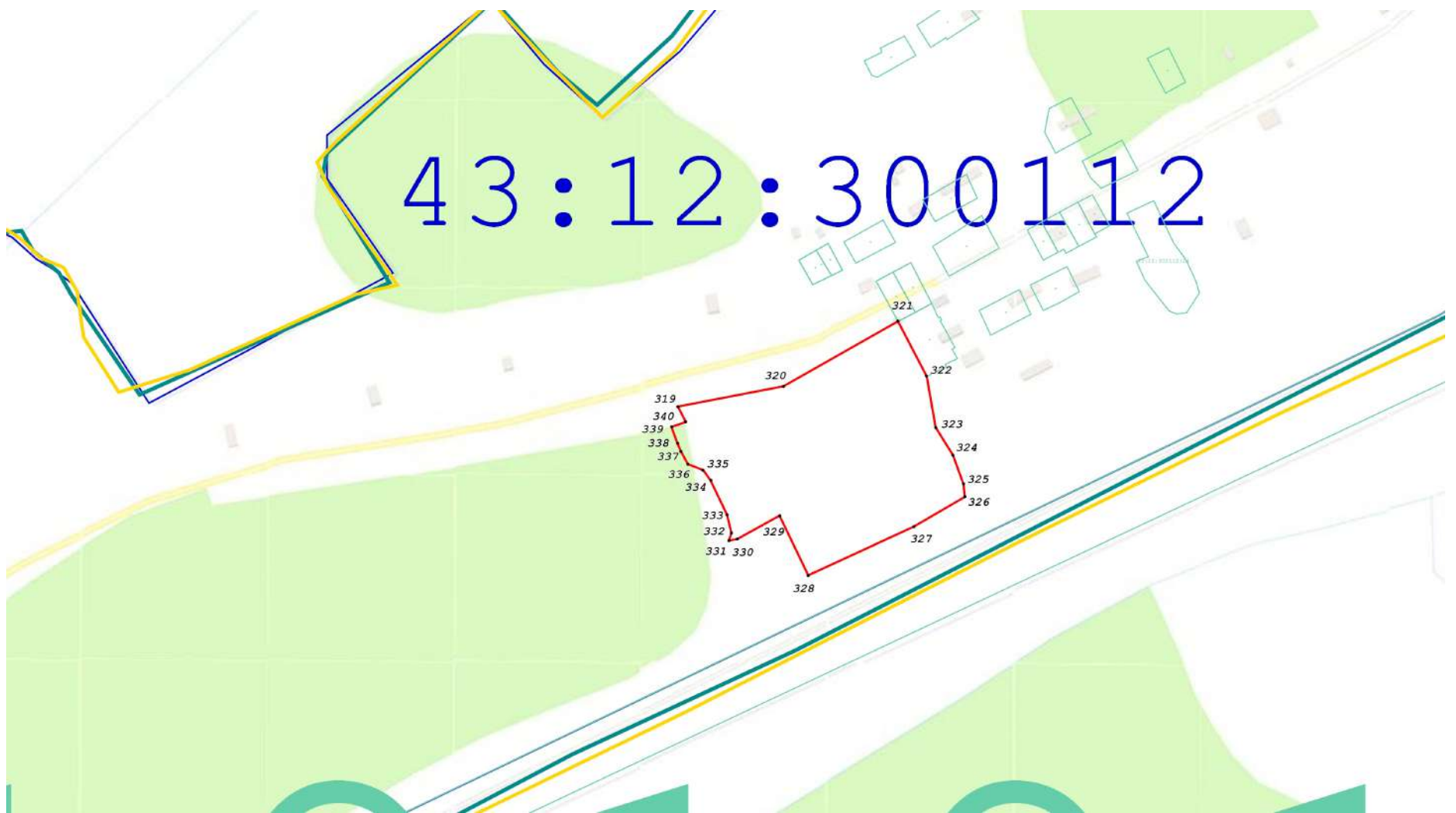
-  - Граница муниципального образования по сведениям ЕГРН
-  - Граница населенного пункта по сведениям ЕГРН
-  - Граница кадастрового квартала по сведениям ЕГРН
-  - Граница земельного участка по сведениям ЕГРН
-  - Граница устанавливаемой границы территориальной зоны
-  7 - Точка устанавливаемой границы территориальной зоны

Подпись _____ Дата " 21 " сентября 2020 г.

Место для оттиска печати (при наличии) лица, составившего описание местоположения границ объекта









Раздел 4
План границ объекта



Масштаб 1:5 000

Используемые условные знаки и обозначения:

-  - Граница муниципального образования по сведениям ЕГРН
-  - Граница населенного пункта по сведениям ЕГРН
-  - Граница кадастрового квартала по сведениям ЕГРН
-  - Граница земельного участка по сведениям ЕГРН
-  - Граница устанавливаемой границы территориальной зоны
-  7 - Точка, устанавливаемой границы территориальной зоны

Подпись _____ Дата " 21 " сентября 2020 г. г.







Место для оттиска печати (при наличии) лица, составившего описание местоположения границ объекта



Раздел 4
План границ объекта



Используемые условные знаки и обозначения:

-  - Граница муниципального образования по сведениям ЕГРН
-  - Граница населенного пункта по сведениям ЕГРН
-  - Граница кадастрового квартала по сведениям ЕГРН
-  - Граница земельного участка по сведениям ЕГРН
-  - Граница устанавливаемой границы территориальной зоны
-  7 - Точка, устанавливаемой границы территориальной зоны

Подпись _____

Дата " 21 " сентября 2020 г.

Место для отгоса печати (при наличии) лица, составившего описание местоположения границ объекта

