

**ОПИСАНИЕ МЕСТОПОЛОЖЕНИЯ ГРАНИЦ**  
**Зона железнодорожного транспорта и инфраструктуры (ИТИ-1)**

(наименование объекта, местоположение границ которого описано (далее - объект))

**Раздел 1**

**Сведения об объекте**

| <b>Сведения об объекте</b> |   |  |
|----------------------------|---|--|
| №<br>п/п                   | Характеристики объекта  | Описание характеристик   |
| 1                          | 2   | 3  |
| 1                          | Местоположение объекта  | Кировская область, г Кирово-Чепецк   |
| 2                          | Площадь объекта ± величина погрешности определения площади (P ± ΔP) | 924 904 м <sup>2</sup> ± 260 м <sup>2</sup>  |
| 3                          | Иные характеристики объекта   | Вид объекта реестра границ: Территориальная зона<br>Виды разрешенного использования земельных участков, расположенных в территориальной зоне:<br>Основной вид разрешенного использования: Железнодорожный транспорт<br>Предельные размеры участков: максимальный = 250 000,00<br>минимальный = 50,00<br>Основной вид разрешенного использования: Железнодорожные пути<br>Предельные размеры участков: максимальный = 250 000,00<br>минимальный = 50,00<br>Основной вид разрешенного использования: Обслуживание железнодорожных перевозок<br>Предельные размеры участков: максимальный = 250 000,00<br>минимальный = 50,00<br>Основной вид разрешенного использования: Запас<br>Условно разрешенный вид разрешенного использования: Деловое управление<br>Предельные размеры участков: максимальный = 30 000,00<br>минимальный = 900,00<br>Условно разрешенный вид разрешенного использования: Объекты дорожного сервиса<br>Предельные размеры участков: максимальный = 1 500,00<br>минимальный = 169,00 |

**Раздел 2**

**Сведения о местоположении границ объекта**

| <b>1. Система координат</b> МСК-43, зона 2                             |               |              |   |   |  |
|--|---------------|--------------|---|---|--|
| <b>2. Сведения о характерных точках границ объекта</b>                 |               |              |   |   |  |
| Обозначение<br>характерных<br>точек<br>границ                          | Координаты, м |              | Метод определения<br>координат характерной<br>точки | Средняя<br>квадратическая<br>погрешность<br>положения<br>характерной<br>точки (Mt), м | Описание<br>обозначения точки<br>на местности (при<br>наличии) |
|  | X             | Y            |   |   |  |
| 1  | 2             | 3            | 4   | 5   | 6  |
| —  | —             | —            | —   | —   | —  |
| <b>3. Сведения о характерных точках части (частей) границы объекта</b> |               |              |   |   |  |
| 1  | 2             | 3            | 4   | 5   | 6  |
| Часть № 1  |               |              |   |   |  |
| 1  | 576 613,45    | 2 219 434,09 | Картометрический метод                              | 1,00  | —  |
| 2  | 576 604,70    | 2 219 430,75 |   | 1,00  |  |
| 3  | 576 589,11    | 2 219 424,22 |   | 1,00  |  |
| 4  | 576 743,15    | 2 219 330,79 |   | 1,00  |  |
| 5  | 577 118,56    | 2 219 111,56 |   | 1,00  |  |
| 6  | 577 120,74    | 2 219 110,55 |   | 1,00  |  |
| 7  | 577 143,15    | 2 219 100,04 |   | 1,00  |  |
| 8  | 577 151,22    | 2 219 095,14 |   | 1,00  |  |
| 9  | 577 273,02    | 2 219 020,97 |   | 1,00  |  |
| 10   | 577 776,75    | 2 218 450,19 |   | 1,00  |  |
| 11   | 577 768,16    | 2 218 431,87 |   | 1,00  |  |
| 12   | 577 730,79    | 2 218 425,02 |   | 1,00  |  |
| 13   | 577 700,19    | 2 218 412,81 |   | 1,00  |  |
| 14   | 577 664,39    | 2 218 391,84 |   | 1,00  |  |
| 15   | 577 517,35    | 2 218 288,50 |   | 1,00  |  |
| 16   | 577 442,41    | 2 218 234,40 |   | 1,00  |  |
| 17   | 577 333,80    | 2 218 143,52 |   | 1,00  |  |
| 18   | 577 140,70    | 2 217 974,05 |   | 1,00  |  |
| 19   | 576 972,27    | 2 217 823,17 |   | 1,00  |  |
| 20   | 576 860,01    | 2 217 722,89 |   | 1,00  |  |
| 21   | 576 678,46    | 2 217 563,02 |   | 1,00  |  |
| 22   | 576 604,15    | 2 217 495,48 |   | 1,00  |  |
| 23   | 576 572,69    | 2 217 469,14 |   | 1,00  |  |
| 24   | 576 545,42    | 2 217 451,90 |   | 1,00  |  |
| 25   | 576 513,07    | 2 217 438,33 |   | 1,00  |  |
| 26   | 576 495,63    | 2 217 432,96 |   | 1,00  |  |
| 27   | 576 465,58    | 2 217 428,39 |   | 1,00  |  |
| 28   | 576 436,58    | 2 217 429,13 |   | 1,00  |  |
| 29   | 576 418,71    | 2 217 432,26 |   | 1,00  |  |
| 30   | 576 386,22    | 2 217 441,54 |   | 1,00  |  |
| 31   | 576 380,28    | 2 217 444,37 |   | 1,00  |  |
| 32   | 576 367,41    | 2 217 453,69 |   | 1,00  |  |
| 33   | 576 352,79    | 2 217 468,33 |   | 1,00  |  |
| 34   | 576 331,50    | 2 217 493,24 |   | 1,00  |  |
| 35   | 576 310,97    | 2 217 516,74 |   | 1,00  |  |
| 36   | 576 304,14    | 2 217 524,51 |   | 1,00  |  |
| 37   | 576 180,01    | 2 217 671,70 |   | 1,00  |  |
| 38   | 576 163,54    | 2 217 688,27 |   | 1,00  |  |
| 39   | 576 140,39    | 2 217 711,89 |   | 1,00  |  |
| 40   | 576 130,28    | 2 217 720,40 |   | 1,00  |  |
| 41   | 576 113,90    | 2 217 731,97 |   | 1,00  |  |
| 42   | 576 090,22    | 2 217 744,66 |   | 1,00  |  |
| 43   | 575 984,21    | 2 217 791,61 |   | 1,00  |  |

## Раздел 2

## Сведения о местоположении границ объекта

| 1  | 2          | 3            | 4                      | 5    | 6 |
|----|------------|--------------|------------------------|------|---|
| 44 | 575 918,32 | 2 217 824,92 | Картометрический метод | 1,00 | — |
| 45 | 575 838,04 | 2 217 867,51 |                        | 1,00 |   |
| 46 | 575 744,20 | 2 217 915,98 |                        | 1,00 |   |
| 47 | 575 658,84 | 2 217 960,26 |                        | 1,00 |   |
| 48 | 575 568,84 | 2 218 005,52 |                        | 1,00 |   |
| 49 | 575 518,47 | 2 218 032,54 |                        | 1,00 |   |
| 50 | 575 468,85 | 2 218 059,95 |                        | 1,00 |   |
| 51 | 575 414,40 | 2 218 088,49 |                        | 1,00 |   |
| 52 | 575 410,07 | 2 218 078,78 |                        | 1,00 |   |
| 53 | 575 407,33 | 2 218 072,58 |                        | 1,00 |   |
| 54 | 575 701,32 | 2 217 920,25 |                        | 1,00 |   |
| 55 | 575 978,61 | 2 217 775,96 |                        | 1,00 |   |
| 56 | 576 089,34 | 2 217 727,76 |                        | 1,00 |   |
| 57 | 576 103,34 | 2 217 719,64 |                        | 1,00 |   |
| 58 | 576 120,98 | 2 217 706,83 |                        | 1,00 |   |
| 59 | 576 157,76 | 2 217 670,45 |                        | 1,00 |   |
| 60 | 576 228,98 | 2 217 579,24 |                        | 1,00 |   |
| 61 | 576 206,99 | 2 217 551,14 |                        | 1,00 |   |
| 62 | 576 175,26 | 2 217 568,96 |                        | 1,00 |   |
| 63 | 576 159,76 | 2 217 534,65 |                        | 1,00 |   |
| 64 | 576 088,04 | 2 217 570,12 |                        | 1,00 |   |
| 65 | 576 041,73 | 2 217 595,44 |                        | 1,00 |   |
| 66 | 576 030,19 | 2 217 601,75 |                        | 1,00 |   |
| 67 | 575 951,20 | 2 217 645,16 |                        | 1,00 |   |
| 68 | 575 962,51 | 2 217 667,16 |                        | 1,00 |   |
| 69 | 575 994,37 | 2 217 715,18 |                        | 1,00 |   |
| 70 | 575 989,44 | 2 217 716,02 |                        | 1,00 |   |
| 71 | 575 960,36 | 2 217 716,66 |                        | 1,00 |   |
| 72 | 575 951,42 | 2 217 713,03 |                        | 1,00 |   |
| 73 | 575 928,60 | 2 217 708,49 |                        | 1,00 |   |
| 74 | 575 886,77 | 2 217 730,61 |                        | 1,00 |   |
| 75 | 575 758,50 | 2 217 792,09 |                        | 1,00 |   |
| 76 | 575 748,56 | 2 217 773,39 |                        | 1,00 |   |
| 77 | 575 721,99 | 2 217 785,95 |                        | 1,00 |   |
| 78 | 575 715,82 | 2 217 775,71 |                        | 1,00 |   |
| 79 | 575 669,91 | 2 217 785,90 |                        | 1,00 |   |
| 80 | 575 593,06 | 2 217 805,64 |                        | 1,00 |   |
| 81 | 575 594,56 | 2 217 808,57 |                        | 1,00 |   |
| 82 | 575 566,58 | 2 217 822,35 |                        | 1,00 |   |
| 83 | 575 562,12 | 2 217 813,23 |                        | 1,00 |   |
| 84 | 575 359,92 | 2 217 912,73 |                        | 1,00 |   |
| 85 | 575 365,54 | 2 217 923,34 |                        | 1,00 |   |
| 86 | 575 567,59 | 2 217 823,91 |                        | 1,00 |   |
| 87 | 575 597,16 | 2 217 809,36 |                        | 1,00 |   |
| 88 | 575 637,00 | 2 217 805,36 |                        | 1,00 |   |
| 89 | 575 663,90 | 2 217 806,23 |                        | 1,00 |   |
| 90 | 575 644,79 | 2 217 812,13 |                        | 1,00 |   |
| 91 | 575 570,07 | 2 217 834,21 |                        | 1,00 |   |
| 92 | 575 508,44 | 2 217 864,36 | 1,00                   |      |   |
| 93 | 575 412,33 | 2 217 911,20 | 1,00                   |      |   |
| 94 | 575 345,29 | 2 217 941,25 | 1,00                   |      |   |
| 95 | 575 338,56 | 2 217 944,69 | 1,00                   |      |   |
| 96 | 575 334,61 | 2 217 946,64 | 1,00                   |      |   |
| 97 | 575 319,45 | 2 217 954,11 | 1,00                   |      |   |
| 98 | 575 316,00 | 2 217 955,82 | 1,00                   |      |   |

## Раздел 2

## Сведения о местоположении границ объекта

| 1   | 2          | 3            | 4                      | 5    | 6 |
|-----|------------|--------------|------------------------|------|---|
| 99  | 575 297,15 | 2 217 965,10 | Картометрический метод | 1,00 | — |
| 100 | 575 287,52 | 2 217 969,85 |                        | 1,00 |   |
| 101 | 575 283,96 | 2 217 971,61 |                        | 1,00 |   |
| 102 | 575 147,68 | 2 218 038,79 |                        | 1,00 |   |
| 103 | 575 150,19 | 2 218 044,26 |                        | 1,00 |   |
| 104 | 574 331,52 | 2 218 453,05 |                        | 1,00 |   |
| 105 | 574 292,51 | 2 218 464,42 |                        | 1,00 |   |
| 106 | 574 256,76 | 2 218 482,75 |                        | 1,00 |   |
| 107 | 574 164,99 | 2 218 527,76 |                        | 1,00 |   |
| 108 | 574 156,84 | 2 218 564,14 |                        | 1,00 |   |
| 109 | 574 046,19 | 2 218 619,54 |                        | 1,00 |   |
| 110 | 574 033,06 | 2 218 598,16 |                        | 1,00 |   |
| 111 | 573 729,15 | 2 218 749,38 |                        | 1,00 |   |
| 112 | 573 571,04 | 2 218 778,99 |                        | 1,00 |   |
| 113 | 573 570,06 | 2 218 785,21 |                        | 1,00 |   |
| 114 | 573 644,72 | 2 218 786,28 |                        | 1,00 |   |
| 115 | 573 729,68 | 2 218 796,59 |                        | 1,00 |   |
| 116 | 573 876,14 | 2 218 808,33 |                        | 1,00 |   |
| 117 | 573 947,24 | 2 218 809,39 |                        | 1,00 |   |
| 118 | 574 002,70 | 2 218 801,22 |                        | 1,00 |   |
| 119 | 574 036,82 | 2 218 789,84 |                        | 1,00 |   |
| 120 | 574 064,55 | 2 218 776,32 |                        | 1,00 |   |
| 121 | 574 509,06 | 2 218 541,17 |                        | 1,00 |   |
| 122 | 575 348,11 | 2 218 101,64 |                        | 1,00 |   |
| 123 | 575 352,13 | 2 218 099,53 |                        | 1,00 |   |
| 124 | 575 360,28 | 2 218 116,30 |                        | 1,00 |   |
| 125 | 574 544,08 | 2 218 540,15 |                        | 1,00 |   |
| 126 | 574 446,35 | 2 218 592,36 |                        | 1,00 |   |
| 127 | 574 333,84 | 2 218 652,93 |                        | 1,00 |   |
| 128 | 574 074,65 | 2 218 792,12 |                        | 1,00 |   |
| 129 | 574 046,07 | 2 218 805,48 |                        | 1,00 |   |
| 130 | 574 010,16 | 2 218 818,28 |                        | 1,00 |   |
| 131 | 573 948,66 | 2 218 825,75 |                        | 1,00 |   |
| 132 | 573 877,56 | 2 218 825,40 |                        | 1,00 |   |
| 133 | 573 728,61 | 2 218 811,88 |                        | 1,00 |   |
| 134 | 573 642,58 | 2 218 800,15 |                        | 1,00 |   |
| 135 | 573 565,44 | 2 218 798,73 |                        | 1,00 |   |
| 136 | 573 455,51 | 2 218 822,20 |                        | 1,00 |   |
| 137 | 573 360,23 | 2 218 848,51 |                        | 1,00 |   |
| 138 | 573 266,03 | 2 218 880,28 |                        | 1,00 |   |
| 139 | 573 222,10 | 2 218 897,93 |                        | 1,00 |   |
| 140 | 573 170,40 | 2 218 926,03 |                        | 1,00 |   |
| 141 | 572 878,90 | 2 219 226,15 |                        | 1,00 |   |
| 142 | 572 861,23 | 2 219 244,21 |                        | 1,00 |   |
| 143 | 572 841,93 | 2 219 262,42 |                        | 1,00 |   |
| 144 | 572 647,12 | 2 219 375,50 |                        | 1,00 |   |
| 145 | 572 499,94 | 2 219 458,71 |                        | 1,00 |   |
| 146 | 572 187,11 | 2 219 627,27 |                        | 1,00 |   |
| 147 | 572 103,75 | 2 219 672,78 |                        | 1,00 |   |
| 148 | 572 025,00 | 2 219 722,57 |                        | 1,00 |   |
| 149 | 571 968,13 | 2 219 764,53 |                        | 1,00 |   |
| 150 | 571 915,91 | 2 219 813,33 |                        | 1,00 |   |
| 151 | 571 907,83 | 2 219 792,18 |                        | 1,00 |   |
| 152 | 571 955,51 | 2 219 746,75 | 1,00                   |      |   |
| 153 | 572 010,07 | 2 219 709,05 | 1,00                   |      |   |

**Раздел 2**

| <b>Сведения о местоположении границ объекта</b> |            |              |                        |          |          |
|---|------------|--------------|------------------------|----------|----------|
| <b>1</b>  | <b>2</b>   | <b>3</b>     | <b>4</b>               | <b>5</b> | <b>6</b> |
| 154   | 572 083,84 | 2 219 658,92 | Картометрический метод | 1,00     | —        |
| 155   | 571 884,13 | 2 219 744,84 |                        | 1,00     |          |
| 156   | 571 869,50 | 2 219 704,21 |                        | 1,00     |          |
| 157   | 572 023,08 | 2 219 633,51 |                        | 1,00     |          |
| 158   | 572 123,93 | 2 219 582,78 |                        | 1,00     |          |
| 159   | 572 373,12 | 2 219 443,63 |                        | 1,00     |          |
| 160   | 572 469,00 | 2 219 388,94 |                        | 1,00     |          |
| 161   | 572 654,13 | 2 219 283,76 |                        | 1,00     |          |
| 162   | 572 726,24 | 2 219 239,84 |                        | 1,00     |          |
| 163   | 572 712,91 | 2 219 213,48 |                        | 1,00     |          |
| 164   | 572 825,64 | 2 219 121,83 |                        | 1,00     |          |
| 165   | 572 905,76 | 2 219 032,58 |                        | 1,00     |          |
| 166   | 572 986,61 | 2 218 939,33 |                        | 1,00     |          |
| 167   | 573 129,68 | 2 218 807,37 |                        | 1,00     |          |
| 168   | 573 155,05 | 2 218 833,21 |                        | 1,00     |          |
| 169   | 573 224,78 | 2 218 796,48 |                        | 1,00     |          |
| 170   | 573 311,10 | 2 218 761,19 |                        | 1,00     |          |
| 171   | 573 438,23 | 2 218 718,91 |                        | 1,00     |          |
| 172   | 573 613,91 | 2 218 665,56 |                        | 1,00     |          |
| 173   | 573 671,70 | 2 218 647,95 |                        | 1,00     |          |
| 174   | 573 763,49 | 2 218 618,64 |                        | 1,00     |          |
| 175   | 573 752,92 | 2 218 596,68 |                        | 1,00     |          |
| 176   | 573 758,46 | 2 218 593,75 |                        | 1,00     |          |
| 177   | 573 924,32 | 2 218 548,10 |                        | 1,00     |          |
| 178   | 573 989,22 | 2 218 530,24 |                        | 1,00     |          |
| 179   | 574 115,16 | 2 218 471,53 |                        | 1,00     |          |
| 180   | 574 247,04 | 2 218 409,43 |                        | 1,00     |          |
| 181   | 574 462,63 | 2 218 307,93 |                        | 1,00     |          |
| 182   | 574 596,32 | 2 218 258,91 |                        | 1,00     |          |
| 183   | 575 142,39 | 2 218 009,07 |                        | 1,00     |          |
| 184   | 574 836,96 | 2 218 090,14 |                        | 1,00     |          |
| 185   | 574 786,43 | 2 218 097,97 |                        | 1,00     |          |
| 186   | 574 701,52 | 2 218 097,66 |                        | 1,00     |          |
| 187   | 574 667,05 | 2 218 100,30 |                        | 1,00     |          |
| 188   | 574 626,87 | 2 218 106,08 |                        | 1,00     |          |
| 189   | 574 583,10 | 2 218 114,93 |                        | 1,00     |          |
| 190   | 574 407,31 | 2 218 192,66 |                        | 1,00     |          |
| 191   | 574 396,59 | 2 218 170,36 |                        | 1,00     |          |
| 192   | 574 392,61 | 2 218 162,01 |                        | 1,00     |          |
| 193   | 574 424,17 | 2 218 145,80 |                        | 1,00     |          |
| 194   | 574 454,91 | 2 218 132,58 |                        | 1,00     |          |
| 195   | 574 472,02 | 2 218 127,37 |                        | 1,00     |          |
| 196   | 574 471,13 | 2 218 122,25 |                        | 1,00     |          |
| 197   | 574 512,31 | 2 218 105,57 |                        | 1,00     |          |
| 198   | 574 579,67 | 2 218 085,17 | 1,00                   |          |          |
| 199   | 574 598,82 | 2 218 083,61 | 1,00                   |          |          |
| 200   | 574 688,01 | 2 218 078,72 | 1,00                   |          |          |
| 201   | 574 744,51 | 2 218 077,49 | 1,00                   |          |          |
| 202   | 574 744,17 | 2 218 086,88 | 1,00                   |          |          |
| 203   | 574 807,07 | 2 218 080,26 | 1,00                   |          |          |
| 204   | 574 849,03 | 2 218 073,16 | 1,00                   |          |          |
| 205   | 574 949,10 | 2 218 047,01 | 1,00                   |          |          |
| 206   | 575 008,79 | 2 218 027,20 | 1,00                   |          |          |
| 207   | 575 118,11 | 2 217 984,27 | 1,00                   |          |          |
| 208   | 575 201,56 | 2 217 970,56 | 1,00                   |          |          |

**Раздел 2**

**Сведения о местоположении границ объекта**

| <b>1</b> | <b>2</b>   | <b>3</b>     | <b>4</b>               | <b>5</b> | <b>6</b> |
|----------|------------|--------------|------------------------|----------|----------|
| 209      | 575 268,71 | 2 217 941,25 | Картометрический метод | 1,00     | —        |
| 210      | 575 272,46 | 2 217 939,62 |                        | 1,00     |          |
| 211      | 575 282,40 | 2 217 935,27 |                        | 1,00     |          |
| 212      | 575 303,68 | 2 217 925,99 |                        | 1,00     |          |
| 213      | 575 306,40 | 2 217 924,80 |                        | 1,00     |          |
| 214      | 575 310,22 | 2 217 923,13 |                        | 1,00     |          |
| 215      | 575 322,43 | 2 217 917,81 |                        | 1,00     |          |
| 216      | 575 328,69 | 2 217 915,08 |                        | 1,00     |          |
| 217      | 575 338,93 | 2 217 910,61 |                        | 1,00     |          |
| 218      | 575 357,03 | 2 217 902,71 |                        | 1,00     |          |
| 219      | 575 345,12 | 2 217 880,23 |                        | 1,00     |          |
| 220      | 575 371,85 | 2 217 867,30 |                        | 1,00     |          |
| 221      | 575 528,20 | 2 217 791,66 |                        | 1,00     |          |
| 222      | 575 639,93 | 2 217 733,34 |                        | 1,00     |          |
| 223      | 575 855,20 | 2 217 562,58 |                        | 1,00     |          |
| 224      | 575 839,08 | 2 217 530,26 |                        | 1,00     |          |
| 225      | 575 946,59 | 2 217 443,62 |                        | 1,00     |          |
| 226      | 576 155,59 | 2 217 339,67 |                        | 1,00     |          |
| 227      | 576 227,56 | 2 217 304,12 |                        | 1,00     |          |
| 228      | 576 466,92 | 2 217 146,68 |                        | 1,00     |          |
| 229      | 576 492,27 | 2 217 191,62 |                        | 1,00     |          |
| 230      | 576 507,09 | 2 217 217,82 |                        | 1,00     |          |
| 231      | 576 360,26 | 2 217 298,55 |                        | 1,00     |          |
| 232      | 576 369,34 | 2 217 315,63 |                        | 1,00     |          |
| 233      | 576 513,93 | 2 217 277,70 |                        | 1,00     |          |
| 234      | 576 750,83 | 2 217 164,73 |                        | 1,00     |          |
| 235      | 576 817,81 | 2 217 144,56 |                        | 1,00     |          |
| 236      | 576 884,73 | 2 217 126,22 |                        | 1,00     |          |
| 237      | 576 888,69 | 2 217 132,24 |                        | 1,00     |          |
| 238      | 577 028,63 | 2 217 082,44 |                        | 1,00     |          |
| 239      | 577 052,47 | 2 217 075,34 |                        | 1,00     |          |
| 240      | 577 113,15 | 2 217 043,30 |                        | 1,00     |          |
| 241      | 577 179,42 | 2 217 035,22 |                        | 1,00     |          |
| 242      | 577 236,55 | 2 217 042,99 |                        | 1,00     |          |
| 243      | 577 247,15 | 2 217 045,06 |                        | 1,00     |          |
| 244      | 577 339,82 | 2 217 081,46 |                        | 1,00     |          |
| 245      | 577 332,09 | 2 217 094,86 |                        | 1,00     |          |
| 246      | 577 249,87 | 2 217 064,02 |                        | 1,00     |          |
| 247      | 577 230,35 | 2 217 056,70 |                        | 1,00     |          |
| 248      | 577 221,52 | 2 217 053,39 |                        | 1,00     |          |
| 249      | 577 187,08 | 2 217 050,16 |                        | 1,00     |          |
| 250      | 577 170,26 | 2 217 048,57 |                        | 1,00     |          |
| 251      | 577 144,92 | 2 217 051,50 |                        | 1,00     |          |
| 252      | 576 999,93 | 2 217 123,71 |                        | 1,00     |          |
| 253      | 576 793,37 | 2 217 226,26 |                        | 1,00     |          |
| 254      | 576 760,65 | 2 217 235,85 |                        | 1,00     |          |
| 255      | 576 744,48 | 2 217 244,07 | 1,00                   |          |          |
| 256      | 576 659,41 | 2 217 287,31 | 1,00                   |          |          |
| 257      | 576 610,53 | 2 217 312,16 | 1,00                   |          |          |
| 258      | 576 623,64 | 2 217 336,86 | 1,00                   |          |          |
| 259      | 576 550,85 | 2 217 372,05 | 1,00                   |          |          |
| 260      | 576 559,99 | 2 217 390,31 | 1,00                   |          |          |
| 261      | 576 531,70 | 2 217 406,99 | 1,00                   |          |          |
| 262      | 576 470,83 | 2 217 402,98 | 1,00                   |          |          |
| 263      | 576 442,79 | 2 217 397,27 | 1,00                   |          |          |

**Раздел 2**

**Сведения о местоположении границ объекта**

| <b>1</b> | <b>2</b>   | <b>3</b>     | <b>4</b>               | <b>5</b> | <b>6</b> |
|----------|------------|--------------|------------------------|----------|----------|
| 264      | 576 411,63 | 2 217 413,80 | Картометрический метод | 1,00     | —        |
| 265      | 576 468,33 | 2 217 411,91 |                        | 1,00     |          |
| 266      | 576 506,78 | 2 217 419,83 |                        | 1,00     |          |
| 267      | 576 545,47 | 2 217 435,81 |                        | 1,00     |          |
| 268      | 576 582,20 | 2 217 458,33 |                        | 1,00     |          |
| 269      | 576 597,89 | 2 217 470,76 |                        | 1,00     |          |
| 270      | 576 678,95 | 2 217 545,76 |                        | 1,00     |          |
| 271      | 576 686,28 | 2 217 552,14 |                        | 1,00     |          |
| 272      | 576 687,84 | 2 217 553,50 |                        | 1,00     |          |
| 273      | 576 779,19 | 2 217 633,10 |                        | 1,00     |          |
| 274      | 576 801,18 | 2 217 644,71 |                        | 1,00     |          |
| 275      | 577 022,65 | 2 217 834,65 |                        | 1,00     |          |
| 276      | 577 055,49 | 2 217 865,13 |                        | 1,00     |          |
| 277      | 577 072,64 | 2 217 887,95 |                        | 1,00     |          |
| 278      | 577 129,65 | 2 217 942,67 |                        | 1,00     |          |
| 279      | 577 352,34 | 2 218 137,81 |                        | 1,00     |          |
| 280      | 577 414,61 | 2 218 189,24 |                        | 1,00     |          |
| 281      | 577 495,20 | 2 218 256,00 |                        | 1,00     |          |
| 282      | 577 559,31 | 2 218 303,91 |                        | 1,00     |          |
| 283      | 577 571,80 | 2 218 312,28 |                        | 1,00     |          |
| 284      | 577 588,58 | 2 218 323,26 |                        | 1,00     |          |
| 285      | 577 672,61 | 2 218 379,81 |                        | 1,00     |          |
| 286      | 577 720,72 | 2 218 404,46 |                        | 1,00     |          |
| 287      | 577 760,93 | 2 218 417,91 |                        | 1,00     |          |
| 288      | 577 774,90 | 2 218 418,49 |                        | 1,00     |          |
| 289      | 577 796,42 | 2 218 420,36 |                        | 1,00     |          |
| 290      | 577 810,49 | 2 218 416,55 |                        | 1,00     |          |
| 291      | 577 968,98 | 2 218 340,41 |                        | 1,00     |          |
| 292      | 578 104,12 | 2 218 274,36 |                        | 1,00     |          |
| 293      | 578 135,80 | 2 218 259,02 |                        | 1,00     |          |
| 294      | 578 208,18 | 2 218 223,99 |                        | 1,00     |          |
| 295      | 578 232,72 | 2 218 206,02 |                        | 1,00     |          |
| 296      | 578 341,54 | 2 218 147,14 |                        | 1,00     |          |
| 297      | 578 374,77 | 2 218 131,97 |                        | 1,00     |          |
| 298      | 578 440,19 | 2 218 102,11 |                        | 1,00     |          |
| 299      | 578 439,07 | 2 218 091,76 |                        | 1,00     |          |
| 300      | 578 510,06 | 2 218 070,59 |                        | 1,00     |          |
| 301      | 578 509,83 | 2 218 062,68 |                        | 1,00     |          |
| 302      | 578 630,31 | 2 218 015,04 | 1,00                   |          |          |
| 303      | 578 631,94 | 2 218 018,14 | 1,00                   |          |          |
| 304      | 578 688,10 | 2 217 991,12 | 1,00                   |          |          |
| 305      | 578 704,68 | 2 217 983,03 | 1,00                   |          |          |
| 306      | 578 706,44 | 2 217 979,41 | 1,00                   |          |          |
| 307      | 578 712,66 | 2 217 987,78 | 1,00                   |          |          |
| 308      | 578 714,31 | 2 217 990,35 | 1,00                   |          |          |
| 309      | 578 708,67 | 2 217 993,55 | 1,00                   |          |          |
| 310      | 578 687,58 | 2 218 002,96 | 1,00                   |          |          |
| 311      | 578 678,73 | 2 218 008,35 | 1,00                   |          |          |
| 312      | 578 667,11 | 2 218 014,80 | 1,00                   |          |          |
| 313      | 578 658,25 | 2 218 022,70 | 1,00                   |          |          |
| 314      | 578 648,86 | 2 218 040,59 | 1,00                   |          |          |
| 315      | 578 645,51 | 2 218 058,76 | 1,00                   |          |          |
| 316      | 578 647,56 | 2 218 073,89 | 1,00                   |          |          |
| 317      | 578 648,05 | 2 218 077,80 | 1,00                   |          |          |
| 318      | 578 638,46 | 2 218 082,56 | 1,00                   |          |          |

**Раздел 2**

**Сведения о местоположении границ объекта**

| 1                | 2          | 3            | 4                      | 5    | 6 |
|------------------|------------|--------------|------------------------|------|---|
| 319              | 578 635,21 | 2 218 078,31 | Картометрический метод | 1,00 | — |
| 320              | 578 611,99 | 2 218 061,35 |                        | 1,00 |   |
| 321              | 578 593,09 | 2 218 056,88 |                        | 1,00 |   |
| 322              | 578 572,14 | 2 218 060,51 |                        | 1,00 |   |
| 323              | 578 526,62 | 2 218 088,24 |                        | 1,00 |   |
| 324              | 578 523,07 | 2 218 090,12 |                        | 1,00 |   |
| 325              | 578 382,59 | 2 218 157,79 |                        | 1,00 |   |
| 326              | 578 309,21 | 2 218 192,12 |                        | 1,00 |   |
| 327              | 578 135,29 | 2 218 276,69 |                        | 1,00 |   |
| 328              | 578 075,30 | 2 218 309,57 |                        | 1,00 |   |
| 329              | 577 996,02 | 2 218 346,22 |                        | 1,00 |   |
| 330              | 577 872,65 | 2 218 408,95 |                        | 1,00 |   |
| 331              | 577 823,57 | 2 218 433,70 |                        | 1,00 |   |
| 332              | 577 803,53 | 2 218 447,43 |                        | 1,00 |   |
| 333              | 577 786,83 | 2 218 471,35 |                        | 1,00 |   |
| 334              | 577 771,96 | 2 218 484,71 |                        | 1,00 |   |
| 335              | 577 714,50 | 2 218 552,75 |                        | 1,00 |   |
| 336              | 577 676,43 | 2 218 596,32 |                        | 1,00 |   |
| 337              | 577 626,87 | 2 218 650,27 |                        | 1,00 |   |
| 338              | 577 454,66 | 2 218 841,72 |                        | 1,00 |   |
| 339              | 577 399,65 | 2 218 911,97 |                        | 1,00 |   |
| 340              | 577 326,71 | 2 218 986,31 |                        | 1,00 |   |
| 341              | 577 279,66 | 2 219 036,02 |                        | 1,00 |   |
| 342              | 577 175,75 | 2 219 098,59 |                        | 1,00 |   |
| 343              | 577 155,17 | 2 219 113,73 |                        | 1,00 |   |
| 344              | 577 152,41 | 2 219 115,75 |                        | 1,00 |   |
| 345              | 577 123,91 | 2 219 132,14 |                        | 1,00 |   |
| 346              | 576 675,16 | 2 219 394,13 |                        | 1,00 |   |
| 347              | 576 674,64 | 2 219 393,35 |                        | 1,00 |   |
| 1                | 576 613,45 | 2 219 434,09 |                        | 1,00 |   |
| <b>Часть № 2</b> |            |              |                        |      |   |
| 348              | 578 679,83 | 2 228 350,16 | Картометрический метод | 1,00 | — |
| 349              | 578 704,81 | 2 228 395,82 |                        | 1,00 |   |
| 350              | 578 729,79 | 2 228 430,28 |                        | 1,00 |   |
| 351              | 578 754,78 | 2 228 480,25 |                        | 1,00 |   |
| 352              | 578 761,67 | 2 228 490,58 |                        | 1,00 |   |
| 353              | 578 894,34 | 2 228 643,07 |                        | 1,00 |   |
| 354              | 578 954,79 | 2 228 721,64 |                        | 1,00 |   |
| 355              | 578 996,46 | 2 228 788,15 |                        | 1,00 |   |
| 356              | 578 993,75 | 2 228 789,82 |                        | 1,00 |   |
| 357              | 579 086,90 | 2 228 957,51 |                        | 1,00 |   |
| 358              | 579 077,32 | 2 228 960,96 |                        | 1,00 |   |
| 359              | 579 072,35 | 2 228 962,87 |                        | 1,00 |   |
| 360              | 579 047,38 | 2 228 974,46 |                        | 1,00 |   |
| 361              | 579 061,27 | 2 229 015,62 |                        | 1,00 |   |
| 362              | 579 079,54 | 2 229 046,71 |                        | 1,00 |   |
| 363              | 579 119,41 | 2 229 113,88 |                        | 1,00 |   |
| 364              | 579 183,63 | 2 229 217,68 |                        | 1,00 |   |
| 365              | 579 226,82 | 2 229 289,85 |                        | 1,00 |   |
| 366              | 579 250,09 | 2 229 310,40 |                        | 1,00 |   |
| 367              | 579 269,20 | 2 229 327,90 |                        | 1,00 |   |
| 368              | 579 341,21 | 2 229 360,55 |                        | 1,00 |   |
| 369              | 579 326,79 | 2 229 381,10 |                        | 1,00 |   |
| 370              | 579 235,08 | 2 229 335,57 |                        | 1,00 |   |
| 371              | 579 204,40 | 2 229 311,98 |                        | 1,00 |   |



**Раздел 2**

**Сведения о местоположении границ объекта**

| <b>1</b> | <b>2</b>   | <b>3</b>     | <b>4</b>               | <b>5</b> | <b>6</b> |
|----------|------------|--------------|------------------------|----------|----------|
| 372      | 579 184,02 | 2 229 307,05 | Картометрический метод | 1,00     | —        |
| 373      | 579 179,68 | 2 229 337,23 |                        | 1,00     |          |
| 374      | 579 164,24 | 2 229 375,19 |                        | 1,00     |          |
| 375      | 579 089,86 | 2 229 548,64 |                        | 1,00     |          |
| 376      | 578 735,95 | 2 230 362,56 |                        | 1,00     |          |
| 377      | 578 713,52 | 2 230 410,85 |                        | 1,00     |          |
| 378      | 578 701,32 | 2 230 426,64 |                        | 1,00     |          |
| 379      | 578 686,78 | 2 230 441,43 |                        | 1,00     |          |
| 380      | 578 675,73 | 2 230 466,96 |                        | 1,00     |          |
| 381      | 578 634,05 | 2 230 547,55 |                        | 1,00     |          |
| 382      | 578 616,60 | 2 230 589,74 |                        | 1,00     |          |
| 383      | 578 606,76 | 2 230 627,11 |                        | 1,00     |          |
| 384      | 578 614,90 | 2 230 644,17 |                        | 1,00     |          |
| 385      | 578 522,28 | 2 230 854,50 |                        | 1,00     |          |
| 386      | 578 501,06 | 2 230 845,98 |                        | 1,00     |          |
| 387      | 578 567,34 | 2 230 692,63 |                        | 1,00     |          |
| 388      | 578 587,08 | 2 230 648,10 |                        | 1,00     |          |
| 389      | 578 592,32 | 2 230 636,54 |                        | 1,00     |          |
| 390      | 578 694,66 | 2 230 393,15 |                        | 1,00     |          |
| 391      | 578 699,10 | 2 230 392,59 |                        | 1,00     |          |
| 392      | 578 716,90 | 2 230 354,33 |                        | 1,00     |          |
| 393      | 578 716,35 | 2 230 349,90 |                        | 1,00     |          |
| 394      | 578 761,40 | 2 230 247,88 |                        | 1,00     |          |
| 395      | 579 086,24 | 2 229 493,83 |                        | 1,00     |          |
| 396      | 579 090,67 | 2 229 500,49 |                        | 1,00     |          |
| 397      | 579 110,14 | 2 229 453,92 |                        | 1,00     |          |
| 398      | 579 099,60 | 2 229 448,91 |                        | 1,00     |          |
| 399      | 579 135,74 | 2 229 376,84 |                        | 1,00     |          |
| 400      | 579 143,53 | 2 229 359,65 |                        | 1,00     |          |
| 401      | 579 147,43 | 2 229 347,44 |                        | 1,00     |          |
| 402      | 579 155,21 | 2 229 330,27 |                        | 1,00     |          |
| 403      | 579 155,02 | 2 229 318,48 |                        | 1,00     |          |
| 404      | 579 151,04 | 2 229 307,26 |                        | 1,00     |          |
| 405      | 579 157,47 | 2 229 304,75 |                        | 1,00     |          |
| 406      | 579 155,83 | 2 229 277,00 |                        | 1,00     |          |
| 407      | 579 170,22 | 2 229 269,01 |                        | 1,00     |          |
| 408      | 579 167,23 | 2 229 250,40 |                        | 1,00     |          |
| 409      | 579 163,09 | 2 229 233,75 |                        | 1,00     |          |
| 410      | 579 152,57 | 2 229 207,30 |                        | 1,00     |          |
| 411      | 579 148,27 | 2 229 196,01 |                        | 1,00     |          |
| 412      | 579 142,49 | 2 229 181,95 |                        | 1,00     |          |
| 413      | 579 139,18 | 2 229 183,66 |                        | 1,00     |          |
| 414      | 579 132,41 | 2 229 162,71 | 1,00                   |          |          |
| 415      | 579 119,85 | 2 229 141,51 | 1,00                   |          |          |
| 416      | 579 097,23 | 2 229 102,20 | 1,00                   |          |          |
| 417      | 579 092,78 | 2 229 102,75 | 1,00                   |          |          |
| 418      | 579 016,99 | 2 228 979,73 | 1,00                   |          |          |
| 419      | 578 842,73 | 2 228 690,77 | 1,00                   |          |          |
| 420      | 578 835,56 | 2 228 695,34 | 1,00                   |          |          |
| 421      | 578 803,92 | 2 228 639,94 | 1,00                   |          |          |
| 422      | 578 811,77 | 2 228 634,73 | 1,00                   |          |          |
| 423      | 578 765,17 | 2 228 560,12 | 1,00                   |          |          |
| 424      | 578 731,96 | 2 228 522,21 | 1,00                   |          |          |
| 425      | 578 728,93 | 2 228 517,29 | 1,00                   |          |          |
| 426      | 578 744,44 | 2 228 506,09 | 1,00                   |          |          |

**Раздел 2**

| <b>Сведения о местоположении границ объекта</b> |            |              |                        |          |          |
|---|------------|--------------|------------------------|----------|----------|
| <b>1</b>  | <b>2</b>   | <b>3</b>     | <b>4</b>               | <b>5</b> | <b>6</b> |
| 427   | 578 665,18 | 2 228 370,83 | Картометрический метод | 1,00     | —        |
| 428   | 578 646,02 | 2 228 314,54 |                        | 1,00     |          |
| 429   | 578 630,52 | 2 228 254,67 |                        | 1,00     |          |
| 430   | 578 624,23 | 2 228 230,93 |                        | 1,00     |          |
| 431   | 578 607,17 | 2 228 143,55 |                        | 1,00     |          |
| 432   | 578 598,99 | 2 228 114,47 |                        | 1,00     |          |
| 433   | 578 593,36 | 2 228 109,47 |                        | 1,00     |          |
| 434   | 578 507,18 | 2 227 751,92 |                        | 1,00     |          |
| 435   | 578 524,05 | 2 227 758,80 |                        | 1,00     |          |
| 436   | 578 611,31 | 2 228 125,87 |                        | 1,00     |          |
| 437   | 578 632,93 | 2 228 222,89 |                        | 1,00     |          |
| 438   | 578 656,74 | 2 228 307,93 |                        | 1,00     |          |
| 348   | 578 679,83 | 2 228 350,16 |                        | 1,00     |          |
| <b>Часть № 3</b>                                |            |              |                        |          |          |
| 439   | 576 551,90 | 2 219 458,19 | Картометрический метод | 1,00     | —        |
| 440   | 576 561,02 | 2 219 461,96 |                        | 1,00     |          |
| 441   | 576 570,59 | 2 219 467,64 |                        | 1,00     |          |
| 442   | 576 558,41 | 2 219 492,56 |                        | 1,00     |          |
| 443   | 576 545,66 | 2 219 518,60 |                        | 1,00     |          |
| 444   | 576 532,26 | 2 219 546,28 |                        | 1,00     |          |
| 445   | 576 474,69 | 2 219 666,56 |                        | 1,00     |          |
| 446   | 576 438,19 | 2 219 742,47 |                        | 1,00     |          |
| 447   | 576 395,62 | 2 219 832,08 |                        | 1,00     |          |
| 448   | 576 384,63 | 2 219 854,43 |                        | 1,00     |          |
| 449   | 576 364,38 | 2 219 900,04 |                        | 1,00     |          |
| 450   | 576 328,91 | 2 219 969,76 |                        | 1,00     |          |
| 451   | 576 318,25 | 2 219 987,51 |                        | 1,00     |          |
| 452   | 576 316,50 | 2 219 986,18 |                        | 1,00     |          |
| 453   | 576 295,04 | 2 220 031,37 |                        | 1,00     |          |
| 454   | 576 288,57 | 2 220 059,31 |                        | 1,00     |          |
| 455   | 576 286,09 | 2 220 081,30 |                        | 1,00     |          |
| 456   | 576 284,70 | 2 220 109,21 |                        | 1,00     |          |
| 457   | 576 286,25 | 2 220 140,31 |                        | 1,00     |          |
| 458   | 576 297,58 | 2 220 179,19 |                        | 1,00     |          |
| 459   | 576 302,65 | 2 220 192,20 |                        | 1,00     |          |
| 460   | 576 312,44 | 2 220 209,17 |                        | 1,00     |          |
| 461   | 576 327,03 | 2 220 231,84 |                        | 1,00     |          |
| 462   | 576 345,54 | 2 220 252,13 |                        | 1,00     |          |
| 463   | 576 355,82 | 2 220 263,40 |                        | 1,00     |          |
| 464   | 576 365,42 | 2 220 273,77 |                        | 1,00     |          |
| 465   | 576 455,83 | 2 220 372,28 |                        | 1,00     |          |
| 466   | 576 493,89 | 2 220 411,51 |                        | 1,00     |          |
| 467   | 576 773,42 | 2 220 719,21 |                        | 1,00     |          |
| 468   | 576 821,38 | 2 220 785,25 |                        | 1,00     |          |
| 469   | 576 840,06 | 2 220 811,20 |                        | 1,00     |          |
| 470   | 576 864,66 | 2 220 854,27 |                        | 1,00     |          |
| 471   | 576 890,39 | 2 220 900,34 |                        | 1,00     |          |
| 472   | 576 906,06 | 2 220 933,56 |                        | 1,00     |          |
| 473   | 576 919,38 | 2 220 962,08 | 1,00                   |          |          |
| 474   | 576 928,99 | 2 220 989,13 | 1,00                   |          |          |
| 475   | 576 953,80 | 2 221 059,42 | 1,00                   |          |          |
| 476   | 576 963,36 | 2 221 103,39 | 1,00                   |          |          |
| 477   | 576 972,07 | 2 221 143,44 | 1,00                   |          |          |
| 478   | 576 965,88 | 2 221 151,87 | 1,00                   |          |          |
| 479   | 576 968,11 | 2 221 172,87 | 1,00                   |          |          |

## Раздел 2

## Сведения о местоположении границ объекта

| 1   | 2          | 3            | 4                      | 5    | 6 |
|-----|------------|--------------|------------------------|------|---|
| 480 | 576 969,45 | 2 221 180,49 | Картометрический метод | 1,00 | — |
| 481 | 576 970,20 | 2 221 201,52 |                        | 1,00 |   |
| 482 | 576 971,13 | 2 221 222,86 |                        | 1,00 |   |
| 483 | 576 971,75 | 2 221 249,59 |                        | 1,00 |   |
| 484 | 576 974,07 | 2 221 275,94 |                        | 1,00 |   |
| 485 | 576 975,32 | 2 221 301,10 |                        | 1,00 |   |
| 486 | 576 976,53 | 2 221 325,56 |                        | 1,00 |   |
| 487 | 576 975,72 | 2 221 349,53 |                        | 1,00 |   |
| 488 | 576 976,66 | 2 221 372,31 |                        | 1,00 |   |
| 489 | 576 983,16 | 2 221 513,01 |                        | 1,00 |   |
| 490 | 576 983,37 | 2 221 518,46 |                        | 1,00 |   |
| 491 | 576 984,10 | 2 221 531,96 |                        | 1,00 |   |
| 492 | 576 985,38 | 2 221 555,88 |                        | 1,00 |   |
| 493 | 576 983,30 | 2 221 556,35 |                        | 1,00 |   |
| 494 | 576 984,32 | 2 221 563,38 |                        | 1,00 |   |
| 495 | 576 985,83 | 2 221 563,30 |                        | 1,00 |   |
| 496 | 576 987,35 | 2 221 572,29 |                        | 1,00 |   |
| 497 | 576 986,76 | 2 221 574,67 |                        | 1,00 |   |
| 498 | 576 987,95 | 2 221 574,85 |                        | 1,00 |   |
| 499 | 576 988,05 | 2 221 577,39 |                        | 1,00 |   |
| 500 | 576 989,68 | 2 221 577,42 |                        | 1,00 |   |
| 501 | 576 991,84 | 2 221 631,99 |                        | 1,00 |   |
| 502 | 576 992,53 | 2 221 645,65 |                        | 1,00 |   |
| 503 | 576 994,50 | 2 221 672,17 |                        | 1,00 |   |
| 504 | 576 992,96 | 2 221 704,72 |                        | 1,00 |   |
| 505 | 576 989,46 | 2 221 711,12 |                        | 1,00 |   |
| 506 | 576 991,16 | 2 221 764,25 |                        | 1,00 |   |
| 507 | 576 997,08 | 2 221 837,81 |                        | 1,00 |   |
| 508 | 577 003,18 | 2 221 867,49 |                        | 1,00 |   |
| 509 | 577 010,90 | 2 221 910,16 |                        | 1,00 |   |
| 510 | 577 022,66 | 2 221 907,33 |                        | 1,00 |   |
| 511 | 577 056,36 | 2 222 037,55 |                        | 1,00 |   |
| 512 | 577 064,09 | 2 222 056,18 |                        | 1,00 |   |
| 513 | 577 067,87 | 2 222 071,06 |                        | 1,00 |   |
| 514 | 577 071,90 | 2 222 088,23 |                        | 1,00 |   |
| 515 | 577 072,22 | 2 222 092,36 |                        | 1,00 |   |
| 516 | 577 072,66 | 2 222 098,45 |                        | 1,00 |   |
| 517 | 577 061,72 | 2 222 106,65 |                        | 1,00 |   |
| 518 | 577 061,85 | 2 222 124,00 |                        | 1,00 |   |
| 519 | 577 055,49 | 2 222 171,88 |                        | 1,00 |   |
| 520 | 577 021,69 | 2 222 306,69 |                        | 1,00 |   |
| 521 | 577 006,88 | 2 222 364,88 |                        | 1,00 |   |
| 522 | 577 007,36 | 2 222 391,40 |                        | 1,00 |   |
| 523 | 577 008,30 | 2 222 409,74 |                        | 1,00 |   |
| 524 | 577 020,91 | 2 222 454,21 |                        | 1,00 |   |
| 525 | 577 056,35 | 2 222 504,78 |                        | 1,00 |   |
| 526 | 577 079,35 | 2 222 533,68 |                        | 1,00 |   |
| 527 | 577 072,24 | 2 222 543,81 |                        | 1,00 |   |
| 528 | 577 048,11 | 2 222 510,97 |                        | 1,00 |   |
| 529 | 577 027,72 | 2 222 485,71 |                        | 1,00 |   |
| 530 | 577 009,78 | 2 222 456,74 |                        | 1,00 |   |
| 531 | 576 996,83 | 2 222 413,26 |                        | 1,00 |   |
| 532 | 576 993,41 | 2 222 389,70 |                        | 1,00 |   |
| 533 | 576 996,13 | 2 222 361,95 | 1,00                   |      |   |
| 534 | 577 012,26 | 2 222 299,10 | 1,00                   |      |   |

**Раздел 2**

**Сведения о местоположении границ объекта**

| <b>1</b> | <b>2</b>   | <b>3</b>     | <b>4</b>               | <b>5</b> | <b>6</b> |
|----------|------------|--------------|------------------------|----------|----------|
| 535      | 577 044,64 | 2 222 171,00 | Картометрический метод | 1,00     | —        |
| 536      | 577 051,41 | 2 222 126,72 |                        | 1,00     |          |
| 537      | 577 048,11 | 2 222 113,39 |                        | 1,00     |          |
| 538      | 577 047,56 | 2 222 108,75 |                        | 1,00     |          |
| 539      | 577 046,69 | 2 222 101,31 |                        | 1,00     |          |
| 540      | 577 002,49 | 2 221 926,17 |                        | 1,00     |          |
| 541      | 576 986,11 | 2 221 838,42 |                        | 1,00     |          |
| 542      | 576 974,76 | 2 221 641,62 |                        | 1,00     |          |
| 543      | 576 961,33 | 2 221 389,12 |                        | 1,00     |          |
| 544      | 576 956,15 | 2 221 195,18 |                        | 1,00     |          |
| 545      | 576 947,79 | 2 221 140,89 |                        | 1,00     |          |
| 546      | 576 941,70 | 2 221 107,47 |                        | 1,00     |          |
| 547      | 576 935,39 | 2 221 076,32 |                        | 1,00     |          |
| 548      | 576 890,54 | 2 220 939,13 |                        | 1,00     |          |
| 549      | 576 875,19 | 2 220 908,81 |                        | 1,00     |          |
| 550      | 576 823,37 | 2 220 823,52 |                        | 1,00     |          |
| 551      | 576 818,66 | 2 220 815,71 |                        | 1,00     |          |
| 552      | 576 814,76 | 2 220 809,34 |                        | 1,00     |          |
| 553      | 576 812,49 | 2 220 806,77 |                        | 1,00     |          |
| 554      | 576 802,96 | 2 220 794,99 |                        | 1,00     |          |
| 555      | 576 801,02 | 2 220 792,58 |                        | 1,00     |          |
| 556      | 576 764,44 | 2 220 748,95 |                        | 1,00     |          |
| 557      | 576 756,81 | 2 220 739,82 |                        | 1,00     |          |
| 558      | 576 671,93 | 2 220 643,94 |                        | 1,00     |          |
| 559      | 576 617,78 | 2 220 584,57 |                        | 1,00     |          |
| 560      | 576 571,68 | 2 220 534,19 |                        | 1,00     |          |
| 561      | 576 454,02 | 2 220 405,93 |                        | 1,00     |          |
| 562      | 576 349,82 | 2 220 292,37 |                        | 1,00     |          |
| 563      | 576 339,52 | 2 220 279,99 |                        | 1,00     |          |
| 564      | 576 330,84 | 2 220 269,73 |                        | 1,00     |          |
| 565      | 576 306,51 | 2 220 240,07 |                        | 1,00     |          |
| 566      | 576 288,88 | 2 220 216,17 |                        | 1,00     |          |
| 567      | 576 285,65 | 2 220 206,83 |                        | 1,00     |          |
| 568      | 576 278,16 | 2 220 192,78 |                        | 1,00     |          |
| 569      | 576 271,11 | 2 220 177,93 |                        | 1,00     |          |
| 570      | 576 261,54 | 2 220 149,77 |                        | 1,00     |          |
| 571      | 576 259,62 | 2 220 144,37 |                        | 1,00     |          |
| 572      | 576 258,66 | 2 220 135,30 |                        | 1,00     |          |
| 573      | 576 258,77 | 2 220 106,58 |                        | 1,00     |          |
| 574      | 576 262,66 | 2 220 072,68 |                        | 1,00     |          |
| 575      | 576 263,52 | 2 220 064,90 |                        | 1,00     |          |
| 576      | 576 265,08 | 2 220 058,84 | 1,00                   |          |          |
| 577      | 576 270,50 | 2 220 040,47 | 1,00                   |          |          |
| 578      | 576 284,19 | 2 220 011,07 | 1,00                   |          |          |
| 579      | 576 305,68 | 2 219 969,29 | 1,00                   |          |          |
| 580      | 576 327,11 | 2 219 919,76 | 1,00                   |          |          |
| 581      | 576 336,74 | 2 219 904,48 | 1,00                   |          |          |
| 582      | 576 349,44 | 2 219 875,55 | 1,00                   |          |          |
| 583      | 576 362,95 | 2 219 842,14 | 1,00                   |          |          |
| 584      | 576 369,41 | 2 219 826,07 | 1,00                   |          |          |
| 585      | 576 379,83 | 2 219 800,31 | 1,00                   |          |          |
| 586      | 576 516,93 | 2 219 528,69 | 1,00                   |          |          |
| 587      | 576 528,13 | 2 219 501,38 | 1,00                   |          |          |
| 588      | 576 538,36 | 2 219 476,72 | 1,00                   |          |          |
| 589      | 576 546,10 | 2 219 464,43 | 1,00                   |          |          |

**Раздел 2**

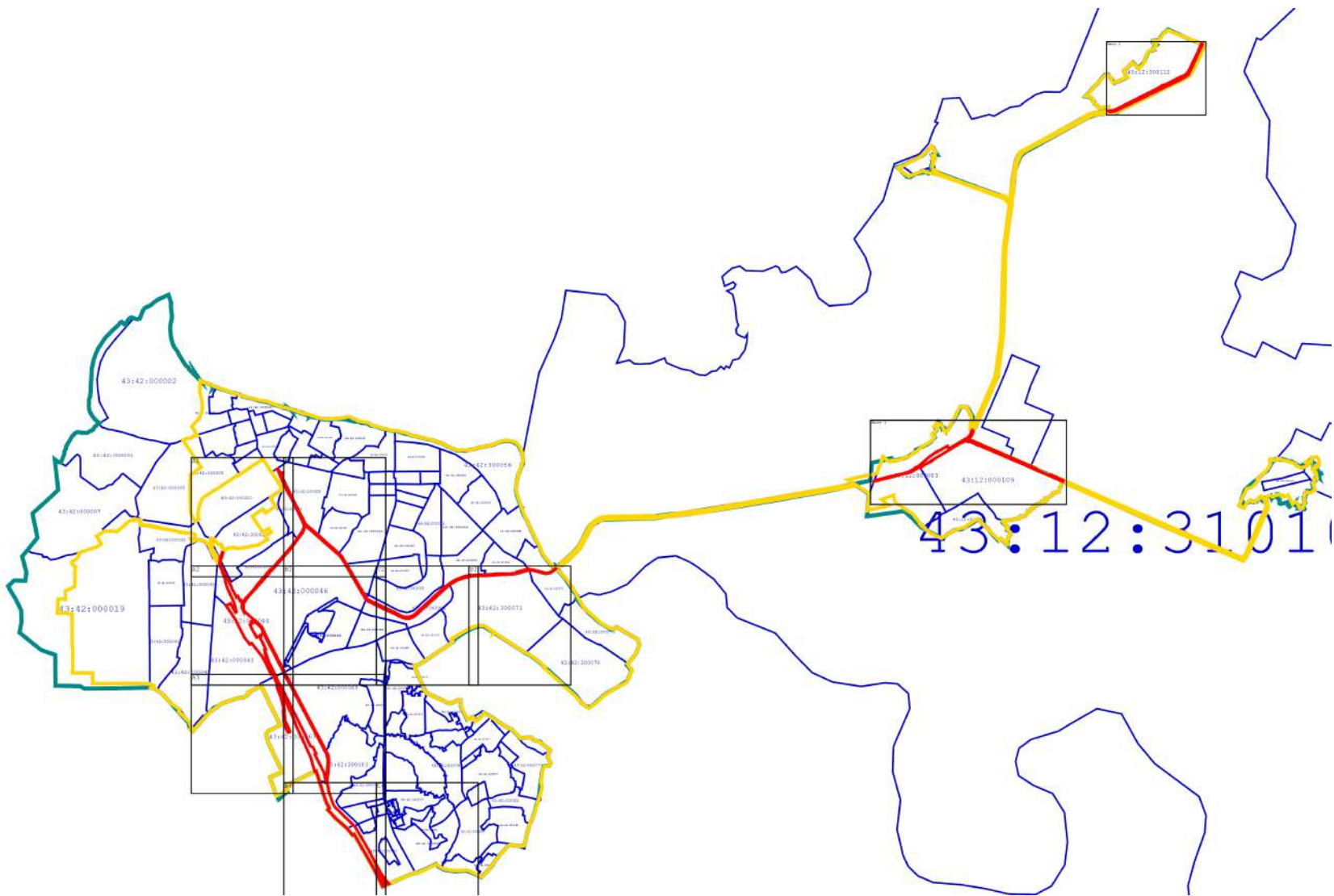
**Сведения о местоположении границ объекта**

| 1         | 2          | 3            | 4                      | 5    | 6 |
|-----------|------------|--------------|------------------------|------|---|
| 439       | 576 551,90 | 2 219 458,19 | Картометрический метод | 1,00 | — |
| Часть № 4 |            |              |                        |      |   |
| 590       | 584 572,02 | 2 231 595,30 | Картометрический метод | 1,00 | — |
| 591       | 584 585,95 | 2 231 687,14 |                        | 1,00 |   |
| 592       | 584 873,70 | 2 232 257,96 |                        | 1,00 |   |
| 593       | 584 915,27 | 2 232 348,33 |                        | 1,00 |   |
| 594       | 584 940,88 | 2 232 392,02 |                        | 1,00 |   |
| 595       | 584 969,94 | 2 232 442,38 |                        | 1,00 |   |
| 596       | 584 986,00 | 2 232 462,93 |                        | 1,00 |   |
| 597       | 585 000,93 | 2 232 496,24 |                        | 1,00 |   |
| 598       | 585 002,55 | 2 232 523,97 |                        | 1,00 |   |
| 599       | 585 078,88 | 2 232 674,97 |                        | 1,00 |   |
| 600       | 585 128,66 | 2 232 771,58 |                        | 1,00 |   |
| 601       | 585 140,82 | 2 232 804,32 |                        | 1,00 |   |
| 602       | 585 162,95 | 2 232 844,85 |                        | 1,00 |   |
| 603       | 585 185,10 | 2 232 870,95 |                        | 1,00 |   |
| 604       | 585 227,21 | 2 232 905,41 |                        | 1,00 |   |
| 605       | 585 463,90 | 2 233 019,49 |                        | 1,00 |   |
| 606       | 585 489,49 | 2 233 031,73 |                        | 1,00 |   |
| 607       | 585 550,58 | 2 233 061,79 |                        | 1,00 |   |
| 608       | 585 578,75 | 2 233 072,40 |                        | 1,00 |   |
| 609       | 585 671,25 | 2 233 111,65 |                        | 1,00 |   |
| 610       | 585 663,47 | 2 233 130,35 |                        | 1,00 |   |
| 611       | 585 652,48 | 2 233 125,69 |                        | 1,00 |   |
| 612       | 585 162,87 | 2 232 902,68 |                        | 1,00 |   |
| 613       | 585 095,83 | 2 232 797,33 |                        | 1,00 |   |
| 614       | 584 564,31 | 2 231 691,19 |                        | 1,00 |   |
| 615       | 584 555,33 | 2 231 609,41 | 1,00                   |      |   |
| 590       | 584 572,02 | 2 231 595,30 | 1,00                   |      |   |









| Прохождение границы |          | Описание прохождения границы |
|---------------------|----------|------------------------------|
| от точки            | до точки |                              |
| 1                   | 2        | 3                            |
| —                   | —        | —                            |

Раздел 4  
План границ объекта



Масштаб 1:100 000

Используемые условные знаки и обозначения:

-  - Граница муниципального образования по сведениям ЕГРН
-  - Граница населенного пункта по сведениям ЕГРН
-  - Граница кадастрового квартала по сведениям ЕГРН
-  - Граница земельного участка по сведениям ЕГРН
-  - Граница устанавливаемой границы территориальной зоны
-  - Точка устанавливаемой границы территориальной зоны

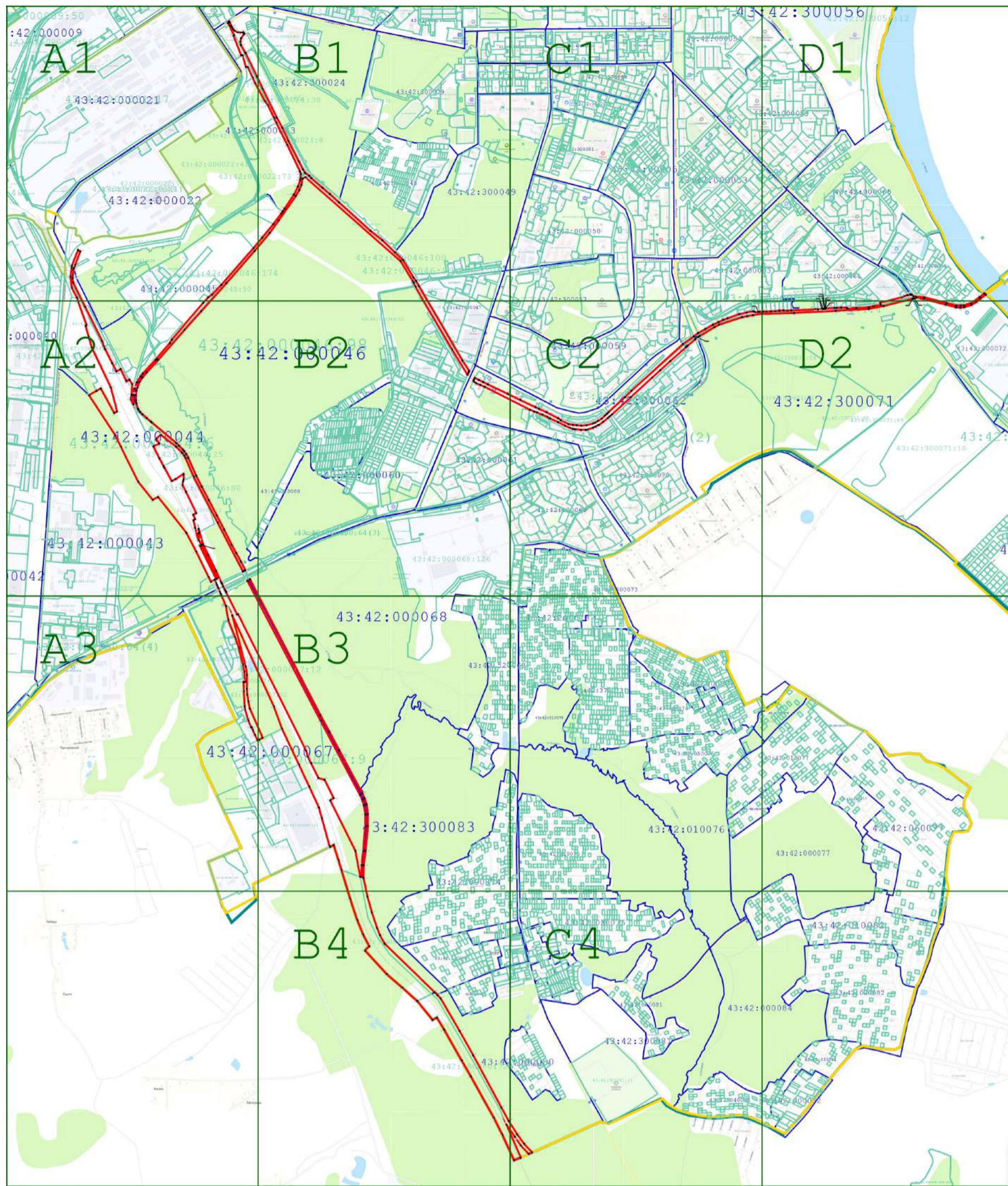
Подпись \_\_\_\_\_ Дата « 21 » сентября 20 20 г.

Место для оттиска печати (при наличии) лица, составившего описание местоположения границ объекта





Раздел 4  
План границ объекта



Масштаб 1:25 000

Используемые условные знаки и обозначения:

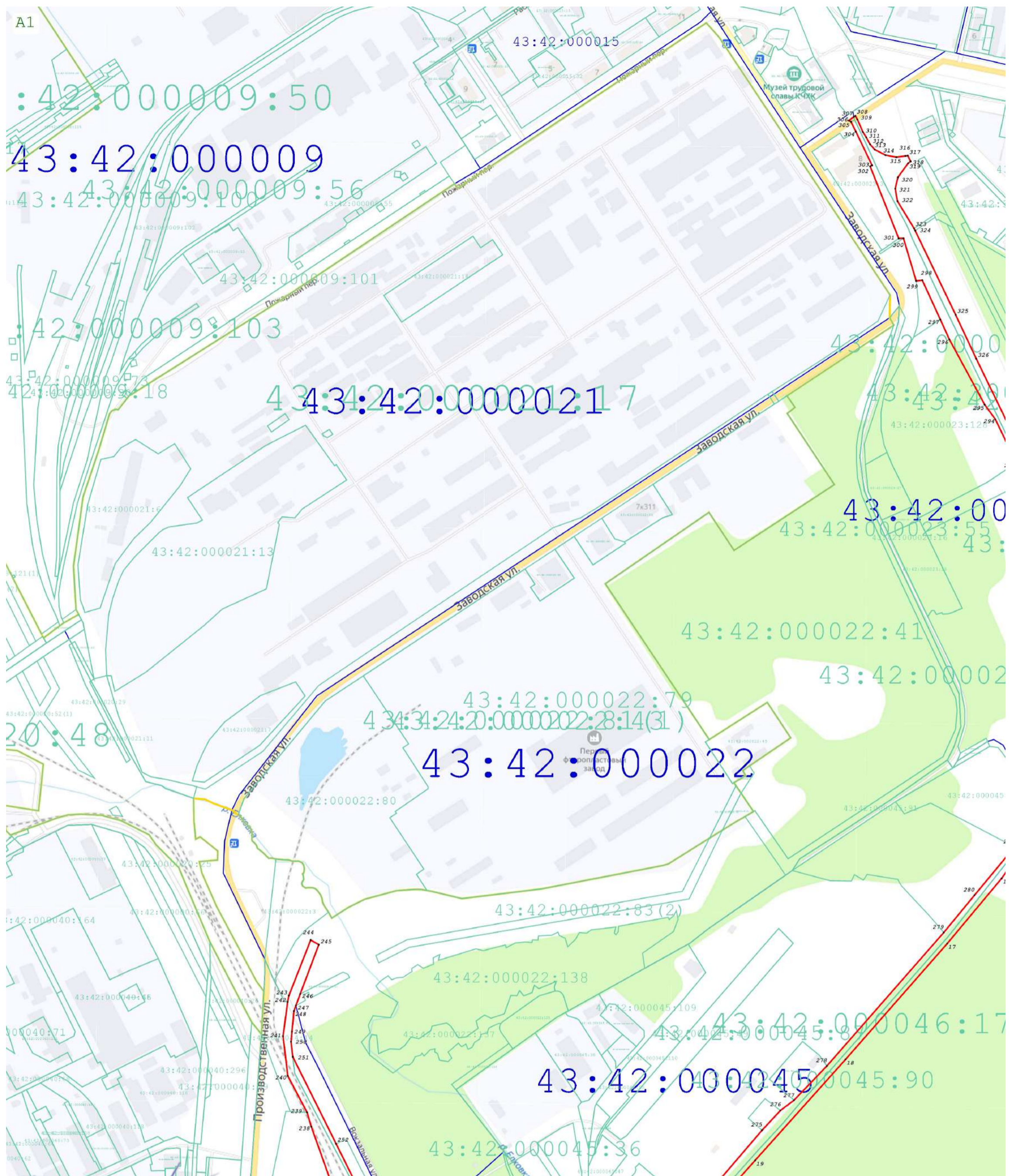
- Граница муниципального образования по сведениям ЕГРН
- Граница населенного пункта по сведениям ЕГРН
- Граница кадастрового квартала по сведениям ЕГРН
- Граница земельного участка по сведениям ЕГРН
- Граница устанавливаемой границы территориальной зоны
- Точка устанавливаемой границы территориальной зоны

Подпись \_\_\_\_\_ Дата « 21 » сентября 20 20 г.

Место для отложения печати (при наличии) лица, составившего описание местоположения границ объекта



Раздел 4  
План границ объекта



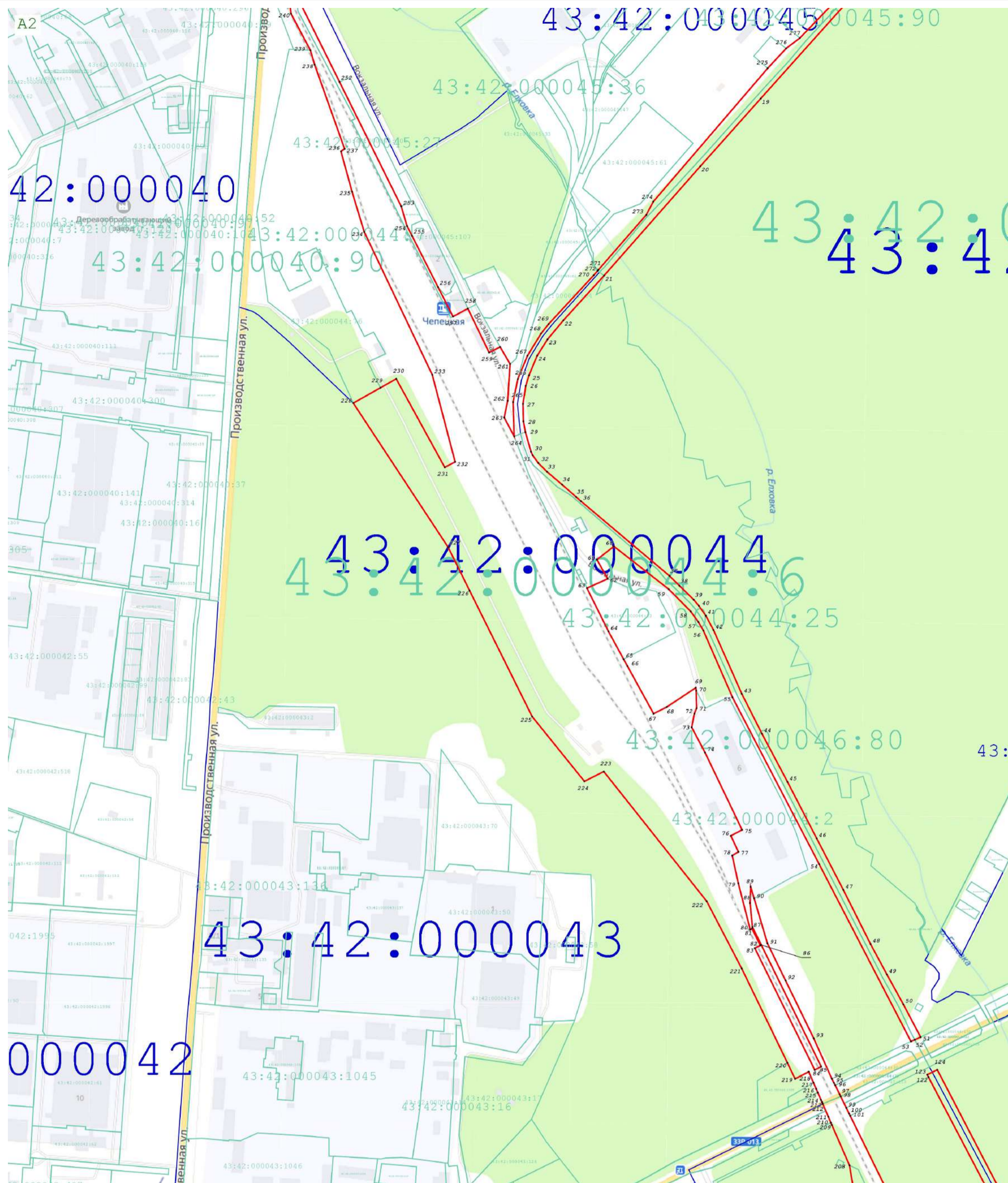
Масштаб 1:5 000

Подпись \_\_\_\_\_ Дата « 21 » сентября 20 20 г.

Место для оттиска печати (при наличии) лица, составившего описание местоположения границ объекта



Раздел 4  
План границ объекта



Масштаб 1:5 000

Подпись \_\_\_\_\_ Дата « 21 » сентября 20 20 г.

Место \_\_\_\_\_

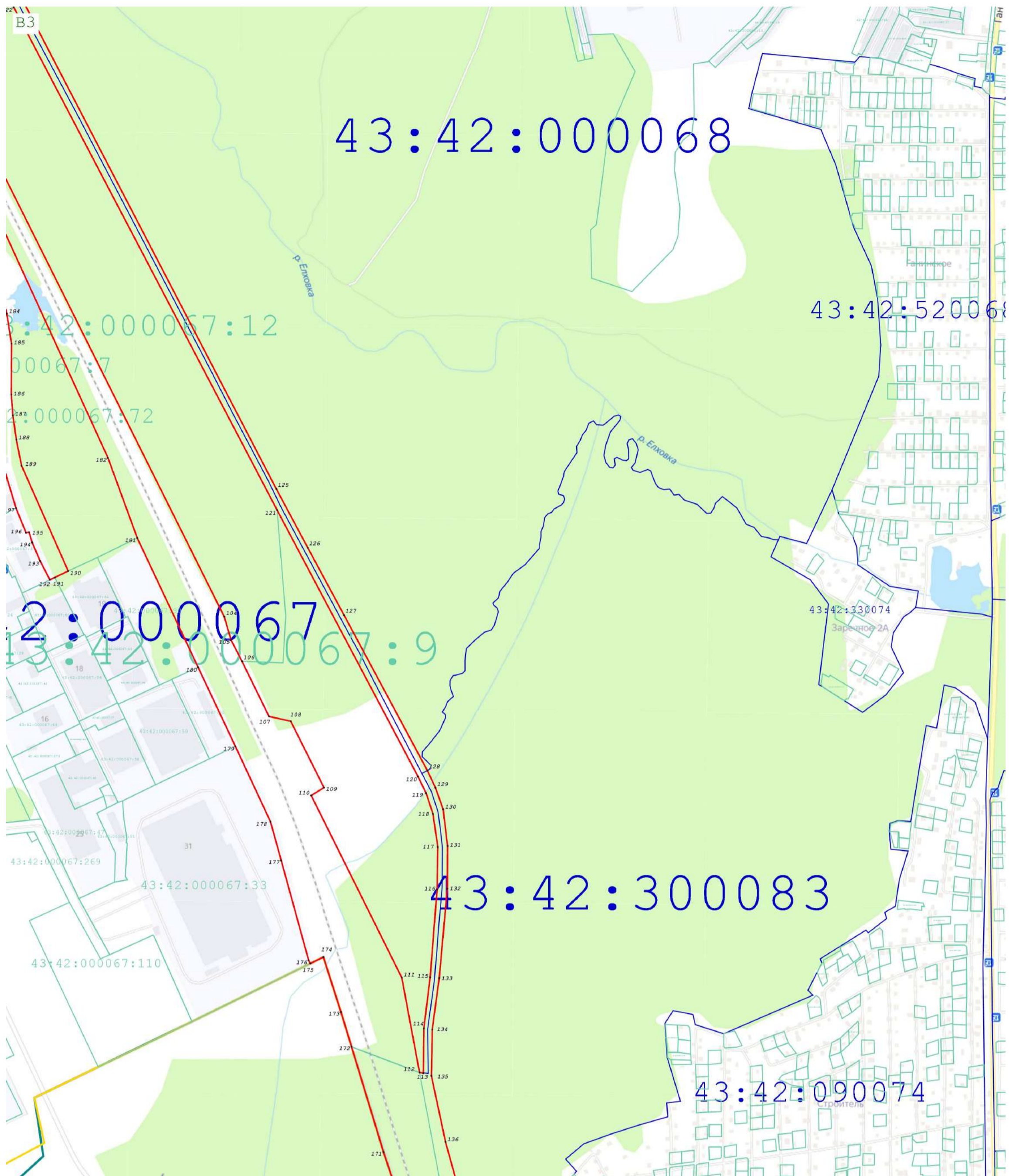








Раздел 4  
План границ объекта



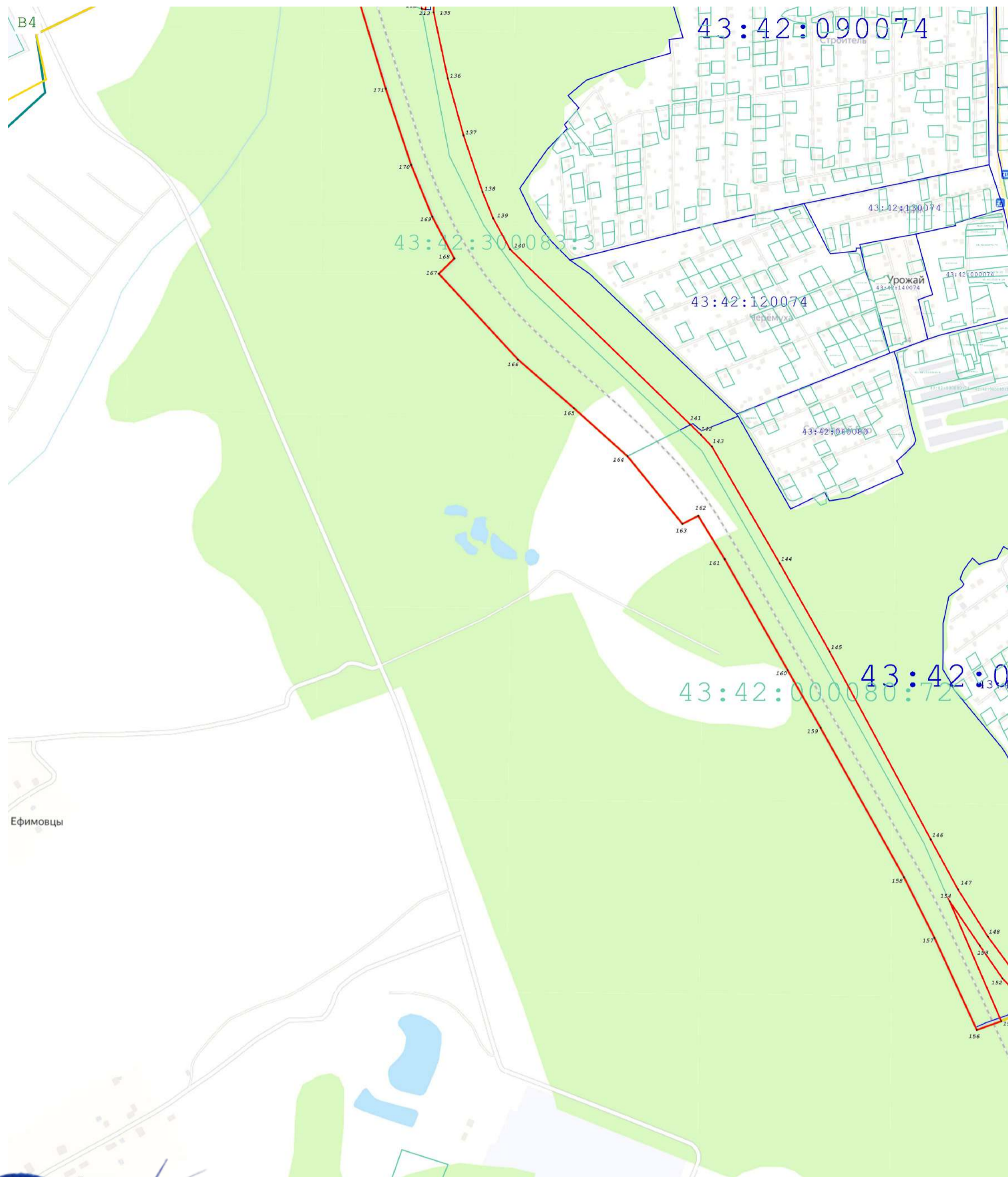
Масштаб 1:5 000

Подпись \_\_\_\_\_ Дата « 21 » сентября 20 20 г.

Место для подписки печать (при наличии) лица, составившего описание местоположения границ объекта



Раздел 4  
План границ объекта



Масштаб 1:5 000

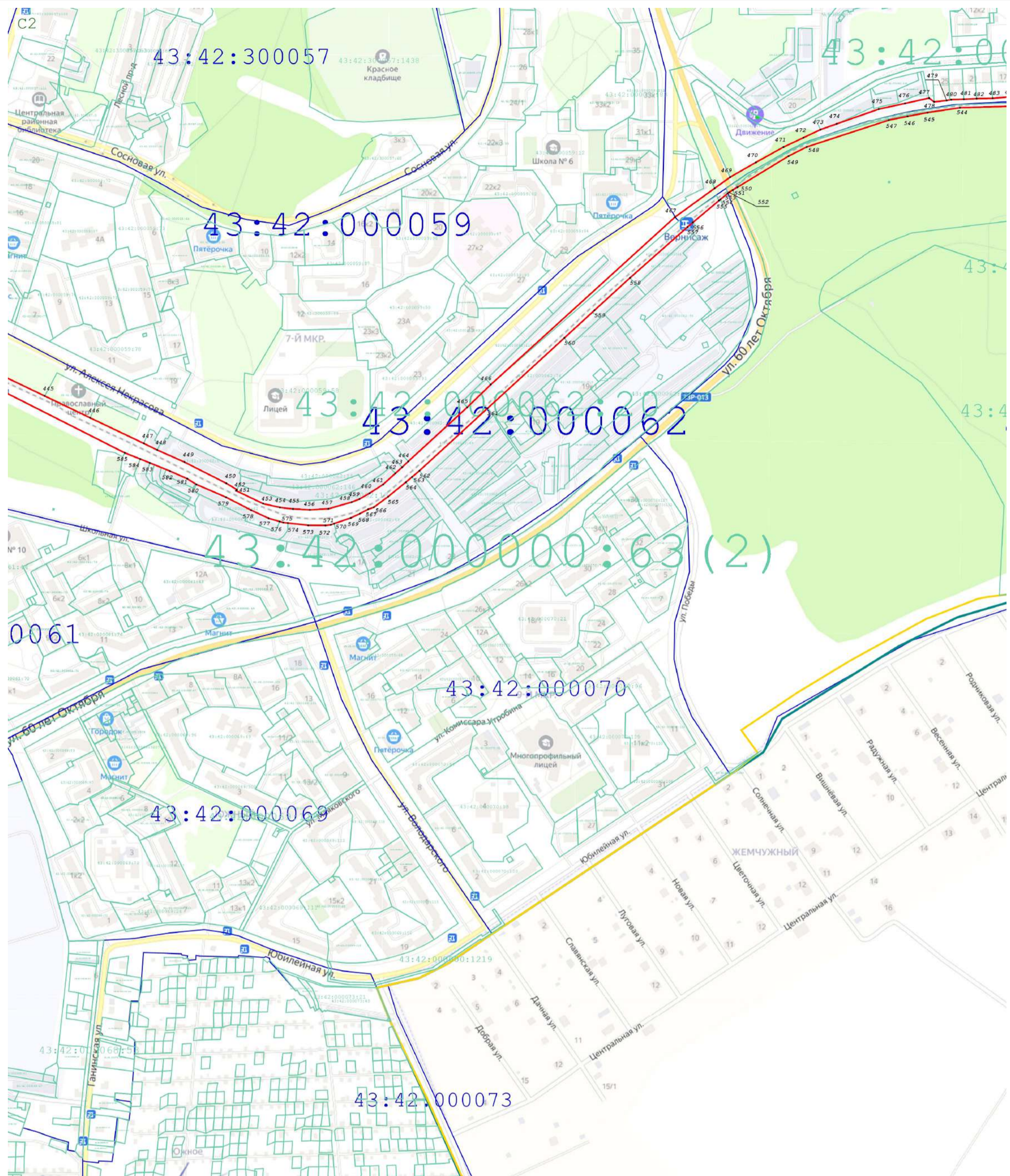
Подпись \_\_\_\_\_ Дата « 21 » сентября 20 20 г.

Место для оттиска печати (при наличии) лица, составившего описание местоположения границ объекта





Раздел 4  
План границ объекта



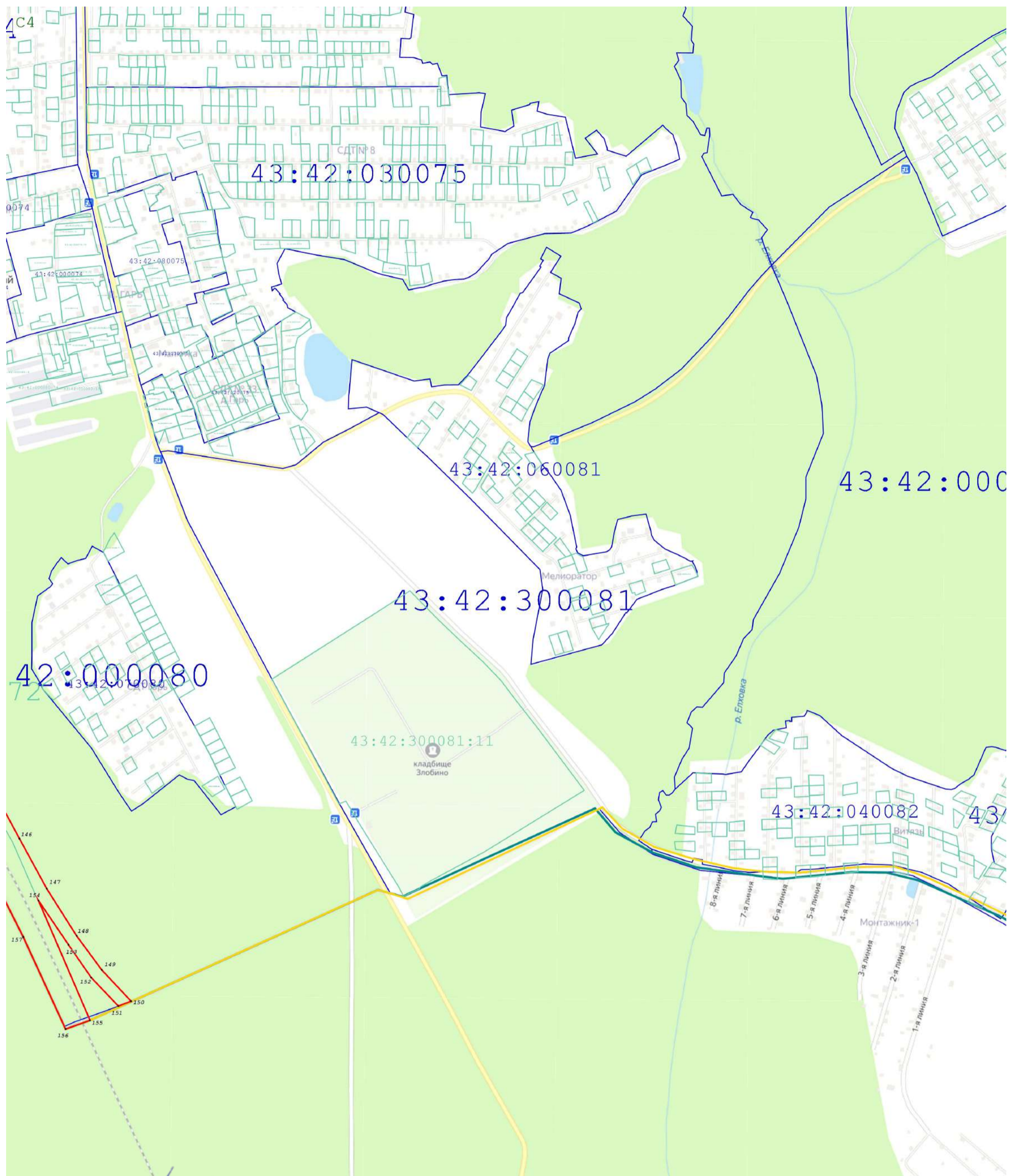
Масштаб 1:5 000

Подпись \_\_\_\_\_ Дата « 21 » сентября 20 20 г.

Место для оиска печа (при наличии) лица, составившего описание местоположения границ объекта



Раздел 4  
План границ объекта



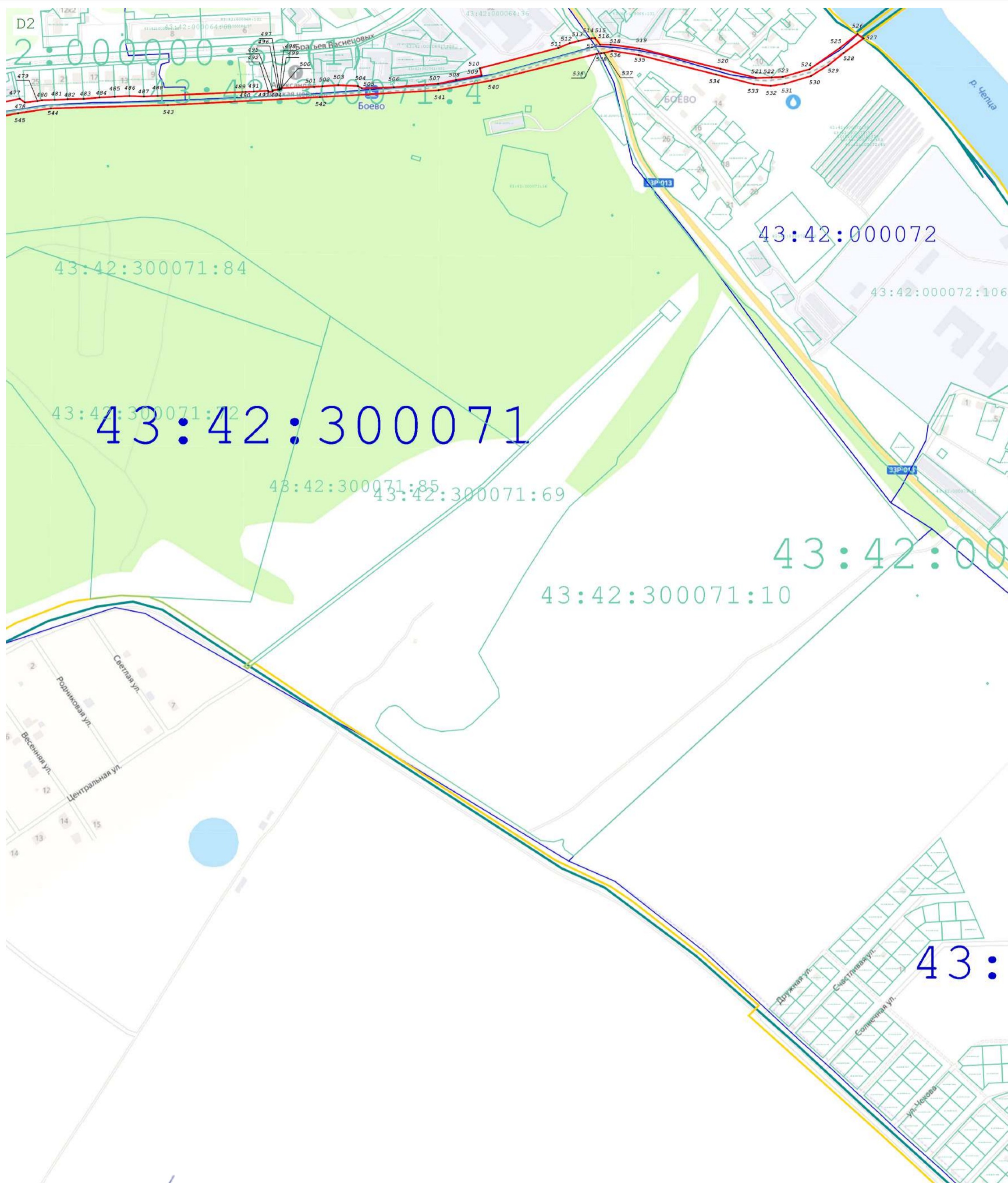
Масштаб 1:5 000

Подпись \_\_\_\_\_ Дата « 21 » сентября 20 20 г.

Место для оттиска печати (при наличии) лица, составившего описание местоположения границ объекта



Раздел 4  
План границ объекта



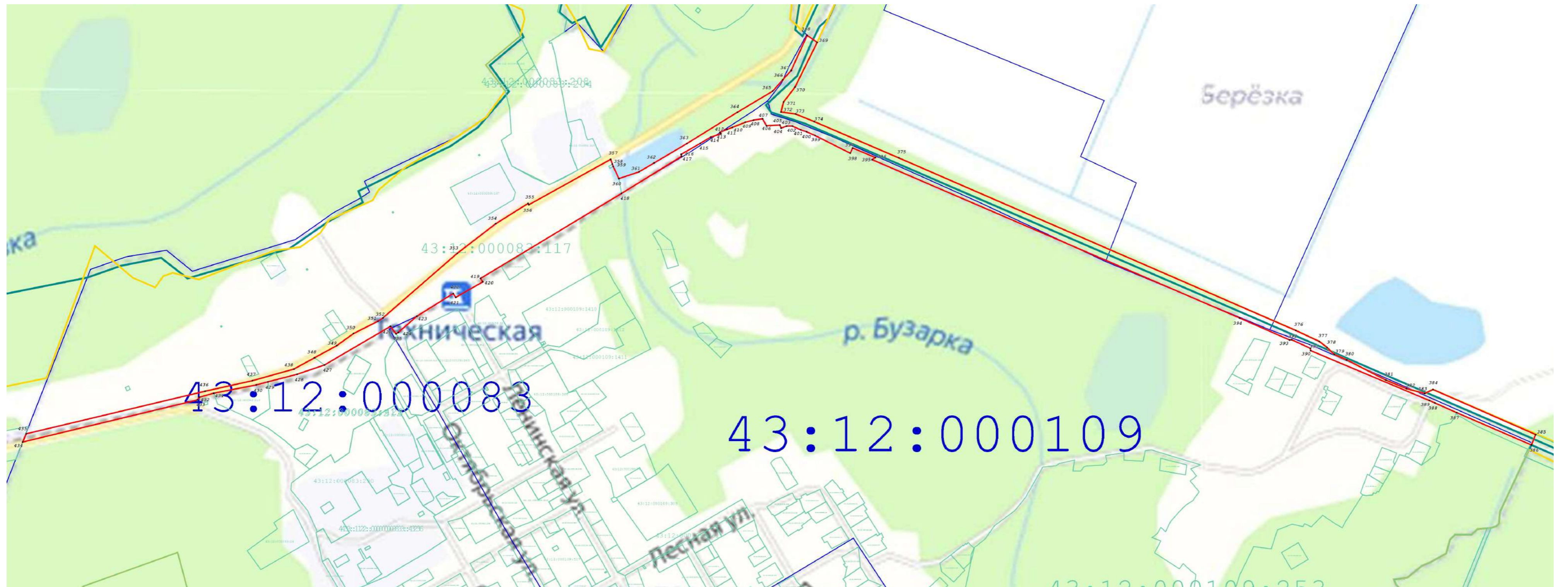
Масштаб 1:5 000

Подпись \_\_\_\_\_ Дата « 21 » сентября 20 20 г.

Место для оттиска печати (при наличии) лица, составившего описание местоположения границ объекта



Раздел 4  
План границ объекта



Масштаб 1:6 000

Используемые условные знаки и обозначения:

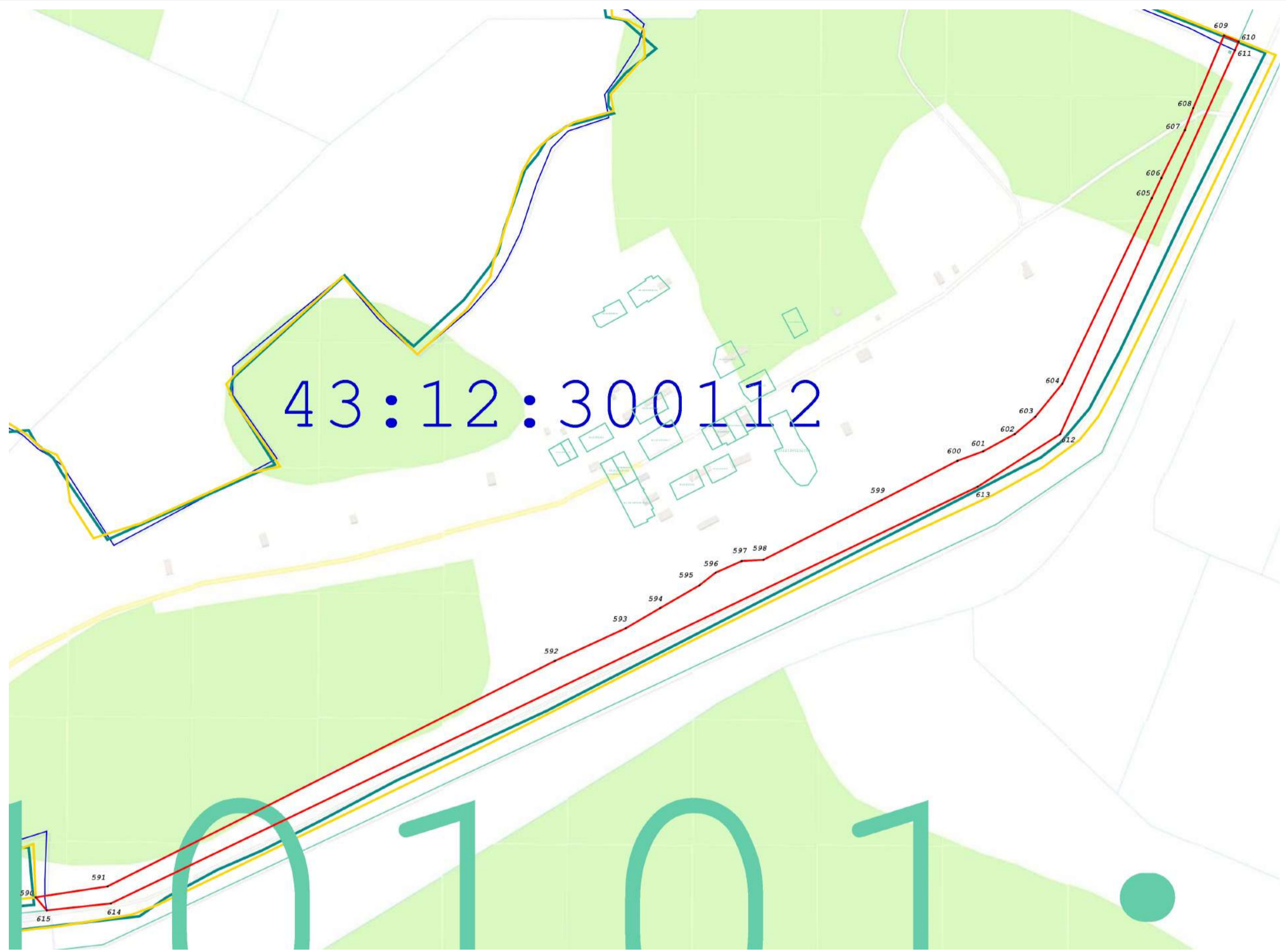
- Граница муниципального образования по сведениям ЕГРН
- Граница населенного пункта по сведениям ЕГРН
- Граница кадастрового квартала по сведениям ЕГРН
- Граница земельного участка по сведениям ЕГРН
- Граница устанавливаемой границы территориальной зоны
- Точка устанавливаемой границы территориальной зоны

Подпись \_\_\_\_\_ Дата « 21 » сентября 20 20 г.

Место для \_\_\_\_\_ (при наличии) лица, составившего описание местоположения границ объекта



Раздел 4  
План границ объекта



Масштаб 1:5 000

Используемые условные знаки и обозначения:

- Граница муниципального образования по сведениям ЕГРН
- Граница населенного пункта по сведениям ЕГРН
- Граница кадастрового квартала по сведениям ЕГРН
- Граница земельного участка по сведениям ЕГРН
- Граница устанавливаемой границы территориальной зоны
- Точка устанавливаемой границы территориальной зоны

Подпись \_\_\_\_\_ Дата « 21 » сентября 20 20 г.

Место для оттиска печати (при наличии) лица, составившего описание местоположения границ объекта



**ОПИСАНИЕ МЕСТОПОЛОЖЕНИЯ ГРАНИЦ**  
**Зона инженерно-технических сооружений (ИТИ-2)**

(наименование объекта, местоположение границ которого описано (далее - объект))

**Раздел 1**

**Сведения об объекте**

| <b>№<br/>п/п</b> | <b>Характеристики объекта</b>   | <b>Описание характеристик</b>   |
|------------------|---|---|
| <b>1</b>         | <b>2</b>  | <b>3</b>  |
| 1                | Местоположение объекта  | Кировская область, г Кирово-Чепецк  |
| 2                | Площадь объекта ± величина погрешности определения площади ( $P \pm \Delta P$ ) | 315 686 м <sup>2</sup> ± 260 м <sup>2</sup>   |
| 3                | Иные характеристики объекта   | Вид объекта реестра границ: Территориальная зона<br>Виды разрешенного использования земельных участков, расположенных в территориальной зоне:<br>Основной вид разрешенного использования: Коммунальное обслуживание<br>Предельные размеры участков: максимальный = 200 000,00<br>минимальный = 50,00<br>Основной вид разрешенного использования: Связь<br>Предельные размеры участков: максимальный = 5 000,00<br>минимальный = 150,00<br>Основной вид разрешенного использования: Запас<br>Условно разрешенный вид разрешенного использования: Объекты дорожного сервиса<br>Предельные размеры участков: максимальный = 1 500,00<br>минимальный = 169,00 |

**Раздел 2**

**Сведения о местоположении границ объекта**

| <b>1. Система координат</b> МСК-43, зона 2                             |               |              |   |   |  |
|--|---------------|--------------|---|---|--|
| <b>2. Сведения о характерных точках границ объекта</b>                 |               |              |   |   |  |
| Обозначение<br>характерных<br>точек<br>границ                          | Координаты, м |              | Метод определения<br>координат характерной<br>точки | Средняя<br>квадратическая<br>погрешность<br>положения<br>характерной<br>точки (Mt), м | Описание<br>обозначения точки<br>на местности (при<br>наличии) |
|  | X             | Y            |   |   |  |
| 1  | 2             | 3            | 4   | 5   | 6  |
| —  | —             | —            | —   | —   | —  |
| <b>3. Сведения о характерных точках части (частей) границы объекта</b> |               |              |   |   |  |
| 1  | 2             | 3            | 4   | 5   | 6  |
| Часть № 1  |               |              |   |   |  |
| 1  | 579 981,49    | 2 217 185,54 | Картометрический метод                              | 1,00  | —  |
| 2  | 579 957,70    | 2 217 243,80 |   | 1,00  |  |
| 3  | 579 945,80    | 2 217 285,60 |   | 1,00  |  |
| 4  | 579 946,30    | 2 217 307,00 |   | 1,00  |  |
| 5  | 579 934,18    | 2 217 337,39 |   | 1,00  |  |
| 6  | 579 932,73    | 2 217 336,81 |   | 1,00  |  |
| 7  | 579 862,32    | 2 217 308,42 |   | 1,00  |  |
| 8  | 579 882,48    | 2 217 235,45 |   | 1,00  |  |
| 9  | 579 860,07    | 2 217 239,28 |   | 1,00  |  |
| 10   | 579 895,65    | 2 217 136,61 |   | 1,00  |  |
| 11   | 579 871,30    | 2 217 124,23 |   | 1,00  |  |
| 12   | 579 817,58    | 2 217 141,86 |   | 1,00  |  |
| 13   | 579 802,17    | 2 217 173,65 |   | 1,00  |  |
| 14   | 579 748,70    | 2 217 183,89 |   | 1,00  |  |
| 15   | 579 743,36    | 2 217 161,44 |   | 1,00  |  |
| 16   | 579 737,59    | 2 217 163,08 |   | 1,00  |  |
| 17   | 579 735,55    | 2 217 160,01 |   | 1,00  |  |
| 18   | 579 707,50    | 2 217 167,59 |   | 1,00  |  |
| 19   | 579 668,42    | 2 217 179,54 |   | 1,00  |  |
| 20   | 579 663,00    | 2 217 180,21 |   | 1,00  |  |
| 21   | 579 660,61    | 2 217 171,14 |   | 1,00  |  |
| 22   | 579 658,25    | 2 217 163,69 |   | 1,00  |  |
| 23   | 579 664,32    | 2 217 161,90 |   | 1,00  |  |
| 24   | 579 666,48    | 2 217 161,27 |   | 1,00  |  |
| 25   | 579 679,14    | 2 217 157,86 |   | 1,00  |  |
| 26   | 579 678,56    | 2 217 156,81 |   | 1,00  |  |
| 27   | 579 681,69    | 2 217 155,93 |   | 1,00  |  |
| 28   | 579 682,13    | 2 217 156,75 |   | 1,00  |  |
| 29   | 579 690,20    | 2 217 153,55 |   | 1,00  |  |
| 30   | 579 691,30    | 2 217 150,94 |   | 1,00  |  |
| 31   | 579 694,14    | 2 217 150,02 |   | 1,00  |  |
| 32   | 579 695,51    | 2 217 153,99 |   | 1,00  |  |
| 33   | 579 698,60    | 2 217 152,89 |   | 1,00  |  |
| 34   | 579 697,38    | 2 217 149,01 |   | 1,00  |  |
| 35   | 579 720,34    | 2 217 141,81 |   | 1,00  |  |
| 36   | 579 720,79    | 2 217 139,74 |   | 1,00  |  |
| 37   | 579 719,97    | 2 217 135,46 |   | 1,00  |  |
| 38   | 579 718,87    | 2 217 130,17 |   | 1,00  |  |
| 39   | 579 718,17    | 2 217 127,19 |   | 1,00  |  |
| 40   | 579 709,47    | 2 217 116,67 |   | 1,00  |  |
| 41   | 579 716,06    | 2 217 115,25 |   | 1,00  |  |
| 42   | 579 714,37    | 2 217 100,78 |   | 1,00  |  |
| 43   | 579 711,63    | 2 217 101,90 |   | 1,00  |  |

**Раздел 2**

**Сведения о местоположении границ объекта**

| 1                | 2          | 3            | 4                      | 5    | 6 |
|------------------|------------|--------------|------------------------|------|---|
| 44               | 579 710,77 | 2 217 100,61 | Картометрический метод | 1,00 | — |
| 45               | 579 708,90 | 2 217 095,33 |                        | 1,00 |   |
| 46               | 579 713,42 | 2 217 093,03 |                        | 1,00 |   |
| 47               | 579 711,99 | 2 217 088,40 |                        | 1,00 |   |
| 48               | 579 707,46 | 2 217 090,01 |                        | 1,00 |   |
| 49               | 579 706,88 | 2 217 088,07 |                        | 1,00 |   |
| 50               | 579 702,91 | 2 217 076,20 |                        | 1,00 |   |
| 51               | 579 694,35 | 2 217 068,27 |                        | 1,00 |   |
| 52               | 579 651,42 | 2 217 073,69 |                        | 1,00 |   |
| 53               | 579 633,10 | 2 217 079,52 |                        | 1,00 |   |
| 54               | 579 630,82 | 2 217 071,70 |                        | 1,00 |   |
| 55               | 579 617,59 | 2 217 050,42 |                        | 1,00 |   |
| 56               | 579 615,07 | 2 216 979,33 |                        | 1,00 |   |
| 57               | 579 615,02 | 2 216 974,20 |                        | 1,00 |   |
| 58               | 579 614,48 | 2 216 915,30 |                        | 1,00 |   |
| 59               | 579 614,29 | 2 216 893,13 |                        | 1,00 |   |
| 60               | 579 614,08 | 2 216 872,25 |                        | 1,00 |   |
| 61               | 579 756,21 | 2 216 866,60 |                        | 1,00 |   |
| 62               | 579 761,72 | 2 216 866,43 |                        | 1,00 |   |
| 63               | 579 821,56 | 2 216 865,76 |                        | 1,00 |   |
| 64               | 579 889,49 | 2 216 865,52 |                        | 1,00 |   |
| 65               | 579 890,05 | 2 216 930,37 | 1,00                   |      |   |
| 66               | 579 953,32 | 2 216 933,88 | 1,00                   |      |   |
| 67               | 580 047,30 | 2 216 986,26 | 1,00                   |      |   |
| 68               | 580 051,54 | 2 216 988,34 | 1,00                   |      |   |
| 69               | 580 029,29 | 2 217 038,95 | 1,00                   |      |   |
| 70               | 580 014,55 | 2 217 098,70 | 1,00                   |      |   |
| 1                | 579 981,49 | 2 217 185,54 | 1,00                   |      |   |
| <b>Часть № 2</b> |            |              |                        |      |   |
| 71               | 576 431,37 | 2 222 651,54 | Картометрический метод | 1,00 | — |
| 72               | 576 567,13 | 2 222 489,29 |                        | 1,00 |   |
| 73               | 576 610,15 | 2 222 532,03 |                        | 1,00 |   |
| 74               | 576 626,20 | 2 222 512,81 |                        | 1,00 |   |
| 75               | 576 656,24 | 2 222 478,69 |                        | 1,00 |   |
| 76               | 576 669,85 | 2 222 464,44 |                        | 1,00 |   |
| 77               | 576 742,67 | 2 222 525,60 |                        | 1,00 |   |
| 78               | 576 745,01 | 2 222 529,26 |                        | 1,00 |   |
| 79               | 576 894,40 | 2 222 657,27 |                        | 1,00 |   |
| 80               | 576 892,89 | 2 222 665,87 |                        | 1,00 |   |
| 81               | 576 815,76 | 2 222 726,76 |                        | 1,00 |   |
| 82               | 576 815,56 | 2 222 729,09 |                        | 1,00 |   |
| 83               | 576 761,78 | 2 222 773,56 |                        | 1,00 |   |
| 84               | 576 759,79 | 2 222 783,27 |                        | 1,00 |   |
| 85               | 576 728,25 | 2 222 804,31 |                        | 1,00 |   |
| 86               | 576 720,66 | 2 222 803,38 |                        | 1,00 |   |
| 87               | 576 697,94 | 2 222 818,87 |                        | 1,00 |   |
| 88               | 576 696,79 | 2 222 826,28 |                        | 1,00 |   |
| 89               | 576 684,85 | 2 222 830,90 |                        | 1,00 |   |
| 90               | 576 682,58 | 2 222 828,02 |                        | 1,00 |   |
| 91               | 576 586,11 | 2 222 875,17 |                        | 1,00 |   |
| 92               | 576 584,09 | 2 222 873,49 | 1,00                   |      |   |
| 93               | 576 517,94 | 2 222 819,78 | 1,00                   |      |   |
| 94               | 576 476,62 | 2 222 750,23 | 1,00                   |      |   |
| 95               | 576 500,54 | 2 222 689,31 | 1,00                   |      |   |
| 71               | 576 431,37 | 2 222 651,54 | 1,00                   |      |   |



## Раздел 2

## Сведения о местоположении границ объекта

| 1         | 2          | 3            | 4                      | 5    | 6 |
|-----------|------------|--------------|------------------------|------|---|
| Часть № 3 |            |              |                        |      |   |
| 96        | 579 546,90 | 2 216 715,19 | Картометрический метод | 1,00 | — |
| 97        | 579 707,04 | 2 216 760,52 |                        | 1,00 |   |
| 98        | 579 801,68 | 2 216 750,67 |                        | 1,00 |   |
| 99        | 579 832,61 | 2 216 747,55 |                        | 1,00 |   |
| 100       | 579 848,23 | 2 216 743,61 |                        | 1,00 |   |
| 101       | 579 865,46 | 2 216 739,27 |                        | 1,00 |   |
| 102       | 579 984,57 | 2 216 709,22 |                        | 1,00 |   |
| 103       | 579 988,02 | 2 216 710,94 |                        | 1,00 |   |
| 104       | 580 003,47 | 2 216 712,80 |                        | 1,00 |   |
| 105       | 580 022,86 | 2 216 715,79 |                        | 1,00 |   |
| 106       | 580 039,19 | 2 216 717,80 |                        | 1,00 |   |
| 107       | 580 060,46 | 2 216 718,93 |                        | 1,00 |   |
| 108       | 580 082,95 | 2 216 719,36 |                        | 1,00 |   |
| 109       | 580 101,55 | 2 216 720,46 |                        | 1,00 |   |
| 110       | 580 122,19 | 2 216 723,34 |                        | 1,00 |   |
| 111       | 580 129,66 | 2 216 722,04 |                        | 1,00 |   |
| 112       | 580 138,05 | 2 216 723,02 |                        | 1,00 |   |
| 113       | 580 156,39 | 2 216 723,33 |                        | 1,00 |   |
| 114       | 580 149,85 | 2 216 738,82 |                        | 1,00 |   |
| 115       | 580 139,78 | 2 216 752,95 |                        | 1,00 |   |
| 116       | 580 113,27 | 2 216 813,02 |                        | 1,00 |   |
| 117       | 580 107,64 | 2 216 837,63 |                        | 1,00 |   |
| 118       | 580 107,00 | 2 216 845,34 |                        | 1,00 |   |
| 119       | 580 098,69 | 2 216 850,27 |                        | 1,00 |   |
| 120       | 580 090,53 | 2 216 853,70 |                        | 1,00 |   |
| 121       | 580 081,39 | 2 216 855,40 |                        | 1,00 |   |
| 122       | 580 071,19 | 2 216 855,10 |                        | 1,00 |   |
| 123       | 580 033,52 | 2 216 843,33 |                        | 1,00 |   |
| 124       | 580 041,18 | 2 216 814,13 |                        | 1,00 |   |
| 125       | 580 070,51 | 2 216 822,56 |                        | 1,00 |   |
| 126       | 580 079,58 | 2 216 819,97 |                        | 1,00 |   |
| 127       | 580 087,80 | 2 216 814,28 |                        | 1,00 |   |
| 128       | 580 097,17 | 2 216 804,13 |                        | 1,00 |   |
| 129       | 579 996,10 | 2 216 773,14 |                        | 1,00 |   |
| 130       | 579 814,58 | 2 216 814,46 |                        | 1,00 |   |
| 131       | 579 680,03 | 2 216 817,67 |                        | 1,00 |   |
| 132       | 579 515,47 | 2 216 765,31 |                        | 1,00 |   |
| 133       | 579 478,40 | 2 216 734,22 |                        | 1,00 |   |
| 134       | 579 477,62 | 2 216 733,77 |                        | 1,00 |   |
| 135       | 579 463,99 | 2 216 730,58 |                        | 1,00 |   |
| 136       | 579 455,02 | 2 216 722,13 |                        | 1,00 |   |
| 137       | 579 435,54 | 2 216 703,25 |                        | 1,00 |   |
| 138       | 579 413,51 | 2 216 685,59 |                        | 1,00 |   |
| 139       | 579 405,19 | 2 216 682,11 |                        | 1,00 |   |
| 140       | 579 392,13 | 2 216 691,73 |                        | 1,00 |   |
| 141       | 579 370,16 | 2 216 705,46 |                        | 1,00 |   |
| 142       | 579 369,11 | 2 216 703,88 |                        | 1,00 |   |
| 143       | 579 366,74 | 2 216 700,65 |                        | 1,00 |   |
| 144       | 579 365,29 | 2 216 698,57 |                        | 1,00 |   |
| 145       | 579 364,20 | 2 216 697,00 | 1,00                   |      |   |
| 146       | 579 350,75 | 2 216 677,65 | 1,00                   |      |   |
| 147       | 579 350,71 | 2 216 677,59 | 1,00                   |      |   |
| 148       | 579 348,29 | 2 216 673,76 | 1,00                   |      |   |
| 149       | 579 346,88 | 2 216 671,46 | 1,00                   |      |   |

**Раздел 2**

| Сведения о местоположении границ объекта |            |              |                        |      |   |
|--|------------|--------------|------------------------|------|---|
| 1  | 2          | 3            | 4                      | 5    | 6 |
| 150                                      | 579 334,00 | 2 216 654,93 | Картометрический метод | 1,00 | — |
| 151                                      | 579 425,27 | 2 216 600,03 |                        | 1,00 |   |
| 96                                       | 579 546,90 | 2 216 715,19 |                        | 1,00 |   |
| Часть № 4                                |            |              |                        |      |   |
| 152                                      | 577 879,39 | 2 228 914,70 | Картометрический метод | 1,00 | — |
| 153                                      | 577 901,81 | 2 228 927,64 |                        | 1,00 |   |
| 154                                      | 577 914,75 | 2 228 950,06 |                        | 1,00 |   |
| 155                                      | 577 914,75 | 2 228 975,94 |                        | 1,00 |   |
| 156                                      | 577 904,07 | 2 228 994,44 |                        | 1,00 |   |
| 157                                      | 577 908,80 | 2 229 002,63 |                        | 1,00 |   |
| 158                                      | 577 892,65 | 2 229 011,26 |                        | 1,00 |   |
| 159                                      | 577 899,86 | 2 229 022,83 |                        | 1,00 |   |
| 160                                      | 577 899,86 | 2 229 045,49 |                        | 1,00 |   |
| 161                                      | 577 886,92 | 2 229 067,91 |                        | 1,00 |   |
| 162                                      | 577 864,50 | 2 229 080,85 |                        | 1,00 |   |
| 163                                      | 577 838,62 | 2 229 080,85 |                        | 1,00 |   |
| 164                                      | 577 816,20 | 2 229 067,91 |                        | 1,00 |   |
| 165                                      | 577 803,26 | 2 229 045,49 |                        | 1,00 |   |
| 166                                      | 577 803,47 | 2 229 025,55 |                        | 1,00 |   |
| 167                                      | 577 730,35 | 2 229 070,25 |                        | 1,00 |   |
| 168                                      | 577 704,63 | 2 229 022,56 |                        | 1,00 |   |
| 169                                      | 577 751,31 | 2 228 994,10 |                        | 1,00 |   |
| 170                                      | 577 759,55 | 2 228 989,08 |                        | 1,00 |   |
| 171                                      | 577 787,40 | 2 228 972,10 |                        | 1,00 |   |
| 172                                      | 577 818,15 | 2 228 953,87 | 1,00                   |      |   |
| 173                                      | 577 818,15 | 2 228 950,06 | 1,00                   |      |   |
| 174                                      | 577 831,09 | 2 228 927,64 | 1,00                   |      |   |
| 175                                      | 577 853,51 | 2 228 914,70 | 1,00                   |      |   |
| 152                                      | 577 879,39 | 2 228 914,70 | 1,00                   |      |   |
| Часть № 5                                |            |              |                        |      |   |
| 176                                      | 578 031,48 | 2 220 056,34 | Картометрический метод | 1,00 | — |
| 177                                      | 578 143,67 | 2 220 083,30 |                        | 1,00 |   |
| 178                                      | 578 126,18 | 2 220 150,11 |                        | 1,00 |   |
| 179                                      | 578 009,92 | 2 220 116,24 |                        | 1,00 |   |
| 176                                      | 578 031,48 | 2 220 056,34 |                        | 1,00 |   |
| Часть № 6                                |            |              |                        |      |   |
| 180                                      | 578 368,57 | 2 228 306,82 | Картометрический метод | 1,00 | — |
| 181                                      | 578 302,57 | 2 228 339,10 |                        | 1,00 |   |
| 182                                      | 578 245,25 | 2 228 240,20 |                        | 1,00 |   |
| 183                                      | 578 284,08 | 2 228 212,16 |                        | 1,00 |   |
| 184                                      | 578 329,16 | 2 228 274,01 |                        | 1,00 |   |
| 185                                      | 578 341,51 | 2 228 267,14 |                        | 1,00 |   |
| 186                                      | 578 364,76 | 2 228 301,23 |                        | 1,00 |   |
| 180                                      | 578 368,57 | 2 228 306,82 |                        | 1,00 |   |
| Часть № 7                                |            |              |                        |      |   |
| 187                                      | 576 991,55 | 2 220 920,87 | Картометрический метод | 1,00 | — |
| 188                                      | 576 977,02 | 2 220 899,23 |                        | 1,00 |   |
| 189                                      | 576 977,63 | 2 220 895,97 |                        | 1,00 |   |
| 190                                      | 577 004,20 | 2 220 878,55 |                        | 1,00 |   |
| 191                                      | 577 028,69 | 2 220 915,52 |                        | 1,00 |   |
| 192                                      | 577 028,93 | 2 220 920,99 |                        | 1,00 |   |
| 193                                      | 577 013,37 | 2 220 924,42 |                        | 1,00 |   |
| 194                                      | 577 010,12 | 2 220 923,58 |                        | 1,00 |   |
| 187                                      | 576 991,55 | 2 220 920,87 |                        | 1,00 |   |
| Часть № 8                                |            |              |                        |      |   |

**Раздел 2**

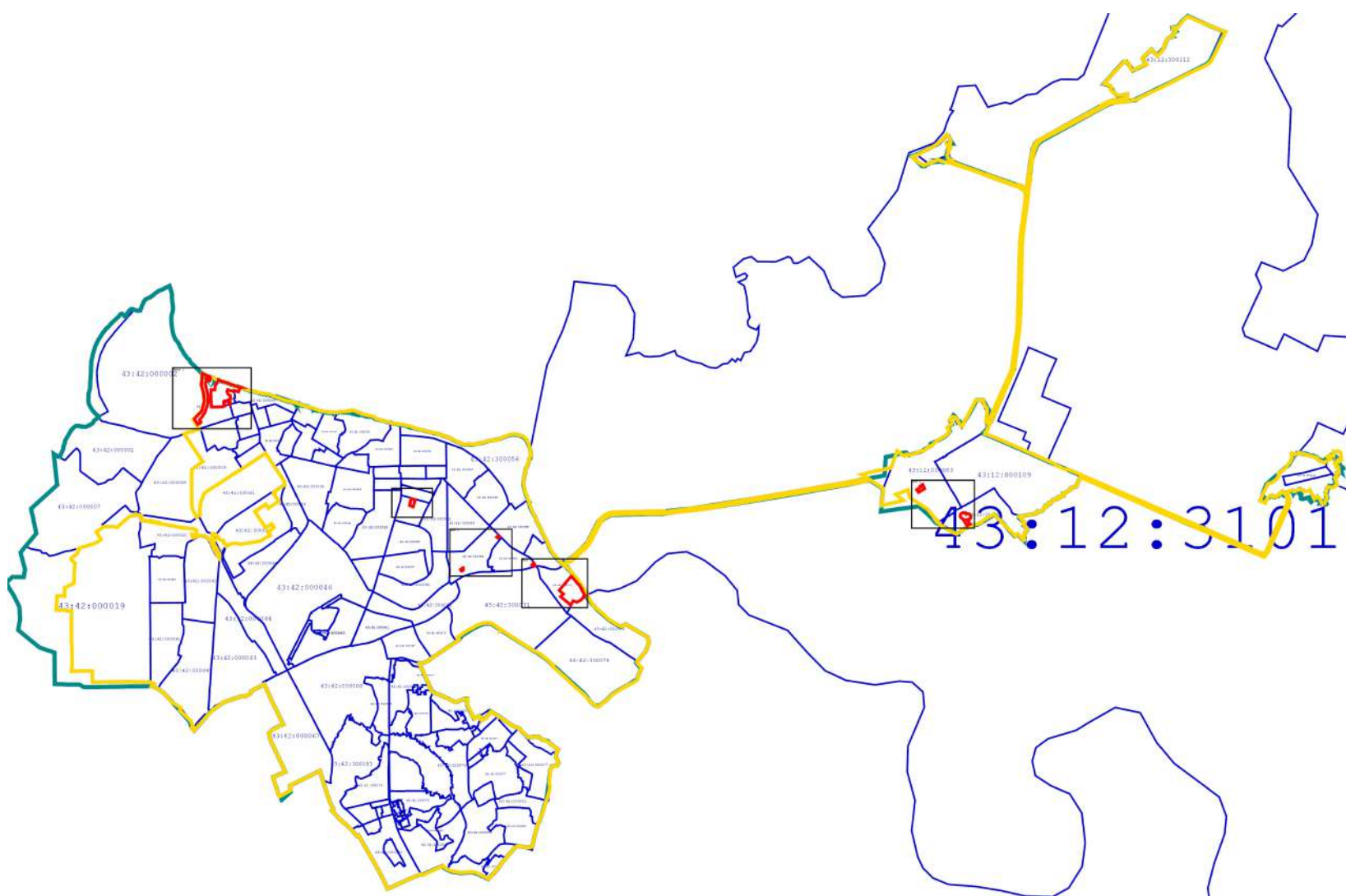
**Сведения о местоположении границ объекта**

| <b>1</b>         | <b>2</b>   | <b>3</b>     | <b>4</b>               | <b>5</b> | <b>6</b> |
|------------------|------------|--------------|------------------------|----------|----------|
| 195              | 577 076,21 | 2 222 024,10 | Картометрический метод | 1,00     | —        |
| 196              | 577 098,93 | 2 222 048,43 |                        | 1,00     |          |
| 197              | 577 078,53 | 2 222 063,29 |                        | 1,00     |          |
| 198              | 577 067,87 | 2 222 071,06 |                        | 1,00     |          |
| 199              | 577 064,09 | 2 222 056,18 |                        | 1,00     |          |
| 200              | 577 056,36 | 2 222 037,55 |                        | 1,00     |          |
| 201              | 577 058,97 | 2 222 035,78 |                        | 1,00     |          |
| 202              | 577 064,93 | 2 222 032,72 |                        | 1,00     |          |
| 195              | 577 076,21 | 2 222 024,10 |                        | 1,00     |          |
| <b>Часть № 9</b> |            |              |                        |          |          |
| 203              | 577 525,88 | 2 221 460,48 | Картометрический метод | 1,00     | —        |
| 204              | 577 546,02 | 2 221 480,60 |                        | 1,00     |          |
| 205              | 577 524,84 | 2 221 501,61 |                        | 1,00     |          |
| 206              | 577 505,22 | 2 221 481,45 |                        | 1,00     |          |
| 203              | 577 525,88 | 2 221 460,48 |                        | 1,00     |          |









| Прохождение границы |          | Описание прохождения границы |
|---------------------|----------|------------------------------|
| от точки            | до точки |                              |
| 1                   | 2        | 3                            |
| —                   | —        | —                            |

Раздел 4  
План границ объекта



Масштаб 1:100 000

Используемые условные знаки и обозначения:

-  - Граница муниципального образования по сведениям ЕГРН
-  - Граница населенного пункта по сведениям ЕГРН
-  - Граница кадастрового квартала по сведениям ЕГРН
-  - Граница земельного участка по сведениям ЕГРН
-  - Граница устанавливаемой границы территориальной зоны
-  - Точка устанавливаемой границы территориальной зоны

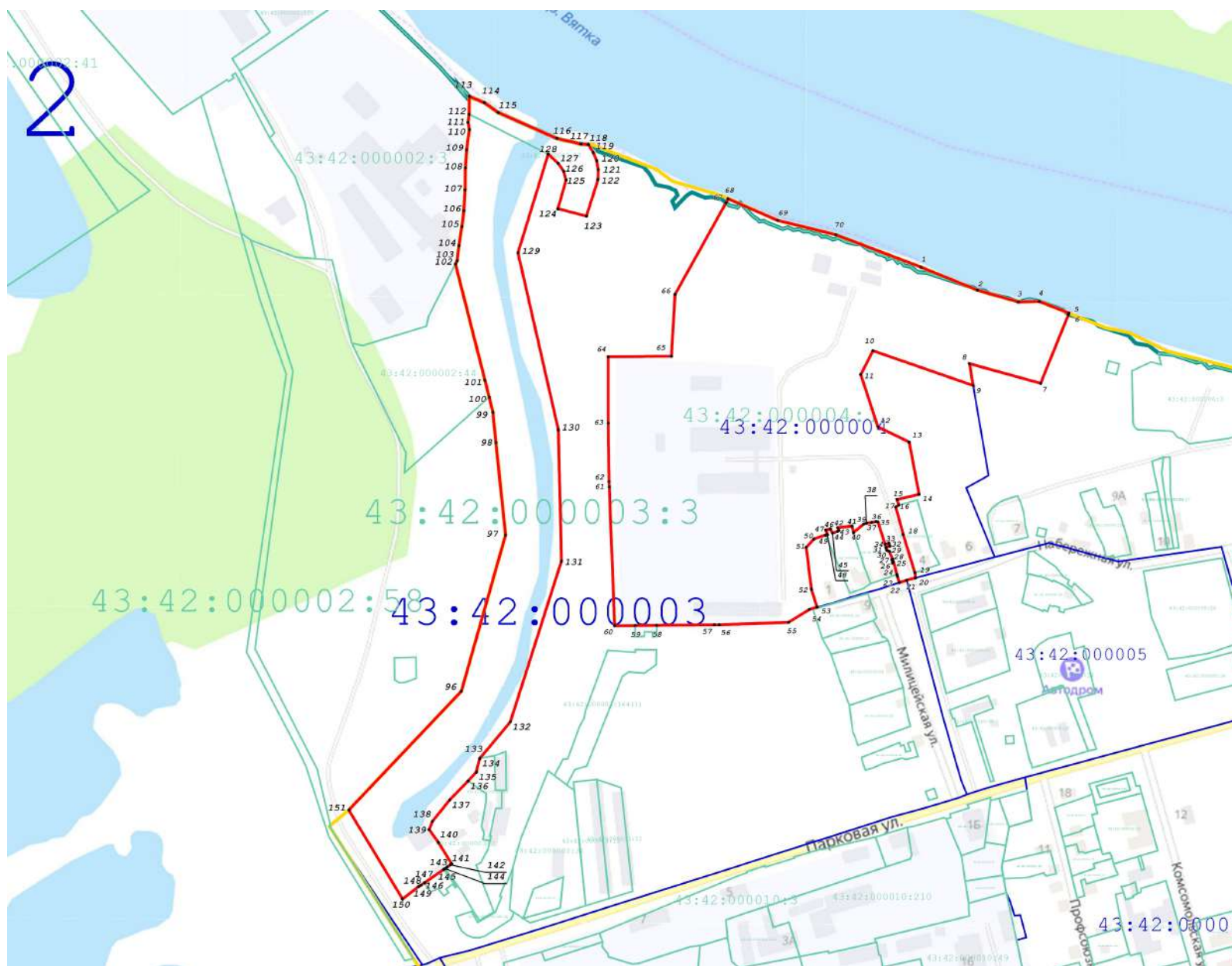
Подпись \_\_\_\_\_

Дата « 21 » сентября 20 20 г.

Место для подписания (при наличии) лица, составившего описание местоположения границ объекта









Раздел 4  
План границ объекта



Масштаб 1:6 000

Используемые условные знаки и обозначения:

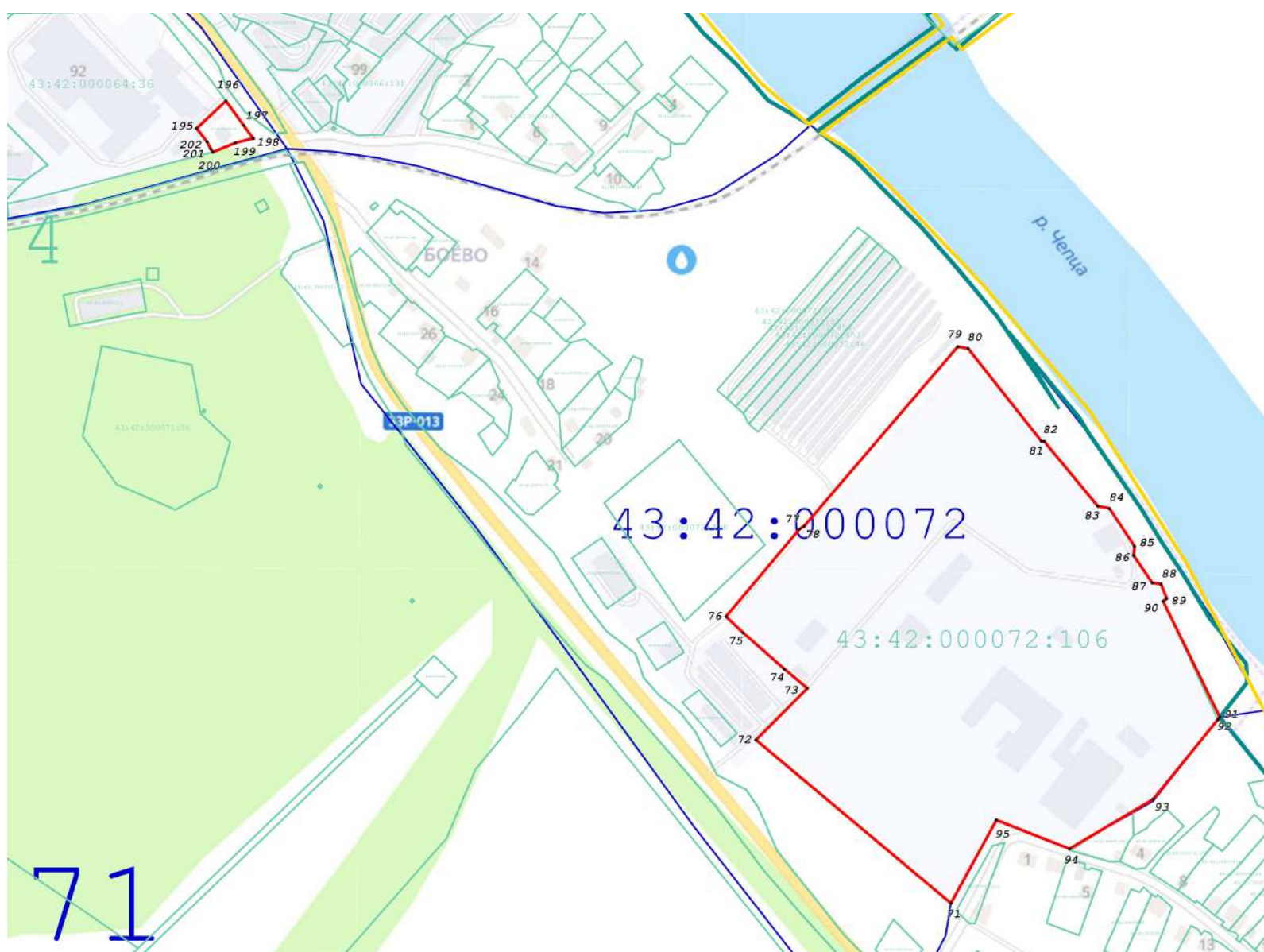
-  - Граница муниципального образования по сведениям ЕГРН
-  - Граница населенного пункта по сведениям ЕГРН
-  - Граница кадастрового квартала по сведениям ЕГРН
-  - Граница земельного участка по сведениям ЕГРН
-  - Граница устанавливаемой границы территориальной зоны
-  - Точка устанавливаемой границы территориальной зоны

Подпись \_\_\_\_\_ Дата « 21 » сентября 20 20 г.

Место для оттиска печати (при наличии) лица, составившего описание местоположения границ объекта









Раздел 4  
План границ объекта



Масштаб 1:5 000

Используемые условные знаки и обозначения:

-  - Граница муниципального образования по сведениям ЕГРН
-  - Граница населенного пункта по сведениям ЕГРН
-  - Граница кадастрового квартала по сведениям ЕГРН
-  - Граница земельного участка по сведениям ЕГРН
-  - Граница устанавливаемой границы территориальной зоны
-  - Точка устанавливаемой границы территориальной зоны

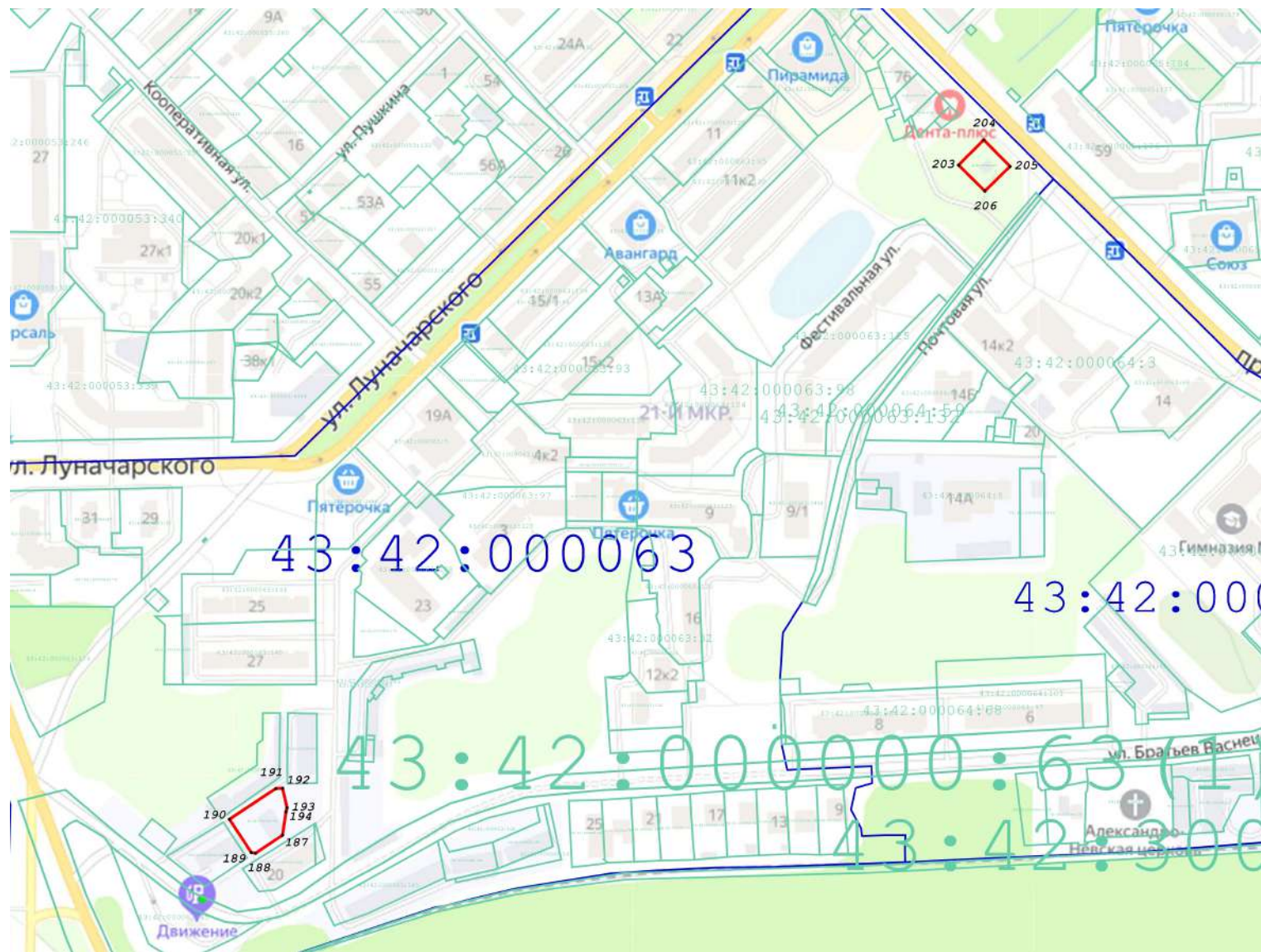
Подпись \_\_\_\_\_ Дата « 21 » сентября 20 20 г.

Место для описания места (при наличии) лица, составившего описание местоположения границ объекта











Раздел 4  
План границ объекта



Масштаб 1:5 000

Используемые условные знаки и обозначения:

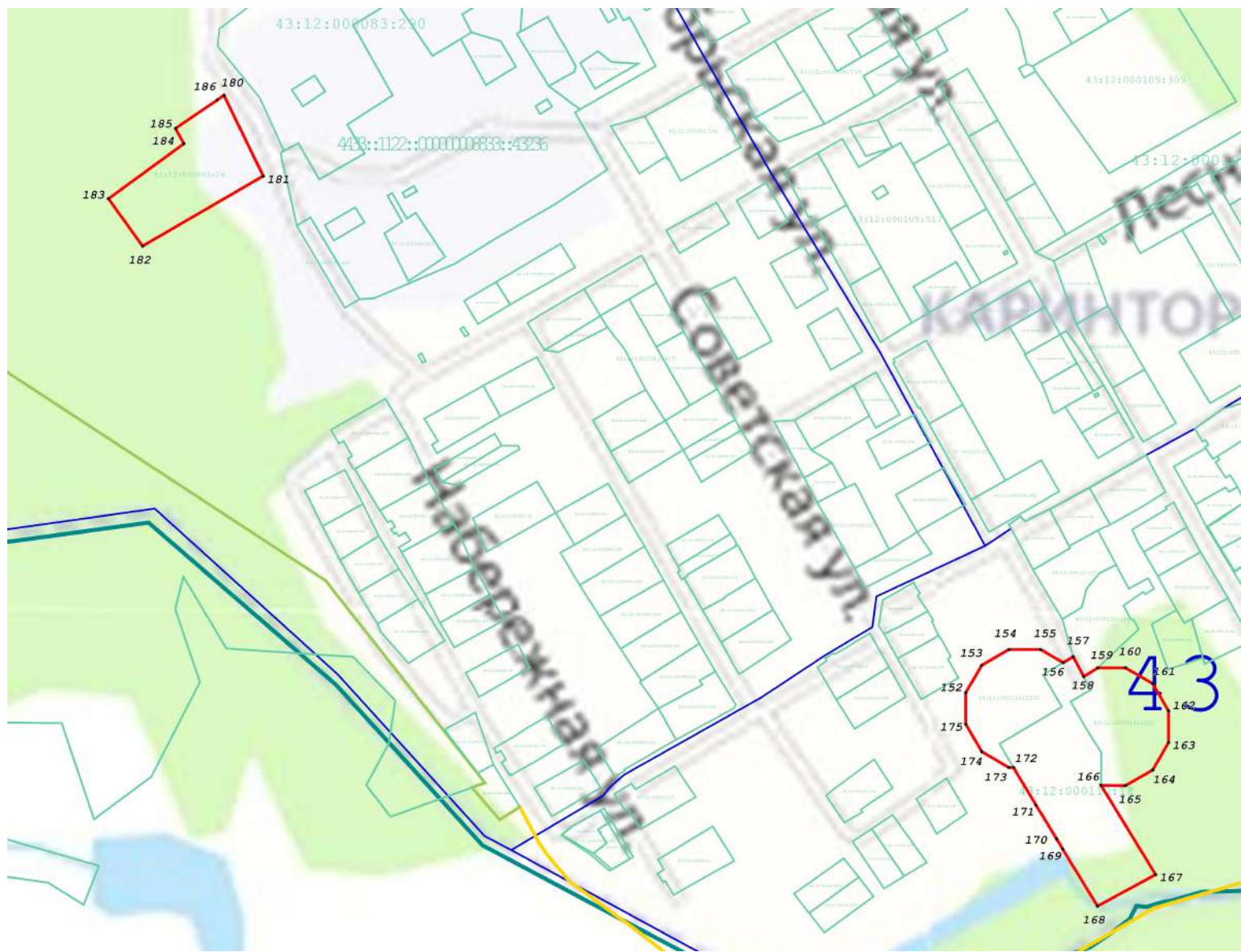
-  - Граница муниципального образования по сведениям ЕГРН
-  - Граница населенного пункта по сведениям ЕГРН
-  - Граница кадастрового квартала по сведениям ЕГРН
-  - Граница земельного участка по сведениям ЕГРН
-  - Граница устанавливаемой границы территориальной зоны
-  - Точка устанавливаемой границы территориальной зоны

Подпись \_\_\_\_\_ Дата « 21 » сентября 20 20 г.

Место для отложения печати (при наличии) лица, составившего описание местоположения границ объекта









Раздел 4  
План границ объекта



Масштаб 1:5 000

Используемые условные знаки и обозначения:

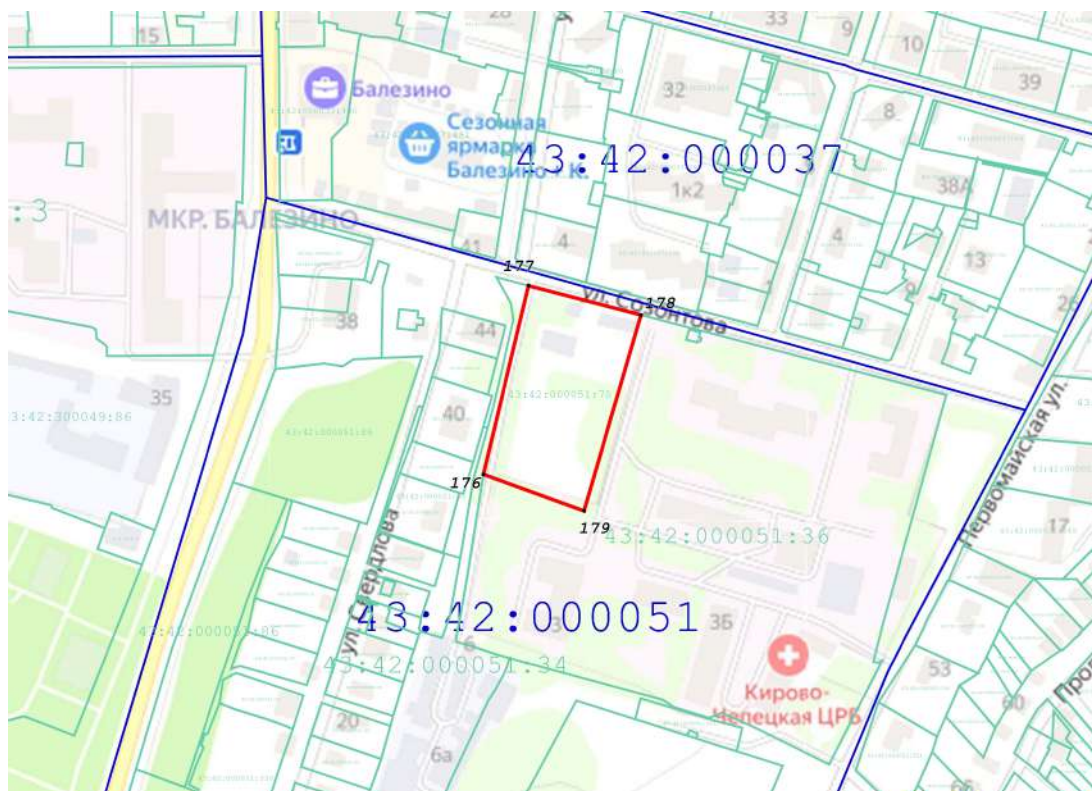
-  - Граница муниципального образования по сведениям ЕГРН
-  - Граница населенного пункта по сведениям ЕГРН
-  - Граница кадастрового квартала по сведениям ЕГРН
-  - Граница земельного участка по сведениям ЕГРН
-  - Граница устанавливаемой границы территориальной зоны
-  - Точка устанавливаемой границы территориальной зоны

Подпись \_\_\_\_\_ Дата « 21 » сентября 20 20 г.

Место для оттиска печати (при наличии) лица, составившего описание местоположения границ объекта









**Раздел 4**  
**План границ объекта**



**Масштаб 1:4 500**

**Используемые условные знаки и обозначения:**

-  - Граница муниципального образования по сведениям ЕГРН
-  - Граница населенного пункта по сведениям ЕГРН
-  - Граница кадастрового квартала по сведениям ЕГРН
-  - Граница земельного участка по сведениям ЕГРН
-  - Граница устанавливаемой границы территориальной зоны
-  - Точка устанавливаемой границы территориальной зоны

Подпись \_\_\_\_\_ Дата « 21 » сентября 20 20 г.

Место для оттиска печати (при наличии) лица, составившего описание местоположения границ объекта



**ОПИСАНИЕ МЕСТОПОЛОЖЕНИЯ ГРАНИЦ**  
**Зона автомобильного транспорта и инфраструктуры (ИТИ-3)**

(наименование объекта, местоположение границ которого описано (далее - объект))

**Раздел 1**

**Сведения об объекте**

| <b>№<br/>п/п</b> | <b>Характеристики объекта</b>                                       | <b>Описание характеристик</b>  |
|------------------|---|--|
| <b>1</b>         | <b>2</b>  | <b>3</b>   |
| 1                | Местоположение объекта  | Кировская область, г Кирово-Чепецк   |
| 2                | Площадь объекта ± величина погрешности определения площади (P ± ΔP) | 59 926 м <sup>2</sup> ± 260 м <sup>2</sup>   |
| 3                | Иные характеристики объекта   | Вид объекта реестра границ: Территориальная зона<br>Виды разрешенного использования земельных участков, расположенных в территориальной зоне:<br>Основной вид разрешенного использования: Служебные гаражи<br>Предельные размеры участков: максимальный = 3 000,00<br>минимальный = 169,00<br>Основной вид разрешенного использования: Объекты дорожного сервиса<br>Предельные размеры участков: максимальный = 3 000,00<br>минимальный = 169,00<br>Основной вид разрешенного использования: Автомобильный транспорт<br>Предельные размеры участков: максимальный = 10 000,00<br>минимальный = 50,00<br>Условно разрешенный вид разрешенного использования:<br>Коммунальное обслуживание<br>Предельные размеры участков: максимальный = 5 000,00<br>минимальный = 150,00 |

**Раздел 2**

**Сведения о местоположении границ объекта**

| <b>1. Система координат</b> МСК-43, зона 2                             |               |              |   |   |  |
|--|---------------|--------------|---|---|--|
| <b>2. Сведения о характерных точках границ объекта</b>                 |               |              |   |   |  |
| Обозначение<br>характерных<br>точек<br>границ                          | Координаты, м |              | Метод определения<br>координат характерной<br>точки | Средняя<br>квадратическая<br>погрешность<br>положения<br>характерной<br>точки (Mt), м | Описание<br>обозначения точки<br>на местности (при<br>наличии) |
|  | X             | Y            |   |   |  |
| 1  | 2             | 3            | 4   | 5   | 6  |
| —  | —             | —            | —   | —   | —  |
| <b>3. Сведения о характерных точках части (частей) границы объекта</b> |               |              |   |   |  |
| 1  | 2             | 3            | 4   | 5   | 6  |
| <b>Часть № 1</b>   |               |              |   |   |  |
| 1  | 575 050,53    | 2 217 353,57 | Картометрический метод                              | 1,00  | —  |
| 2  | 575 101,42    | 2 217 348,13 |   | 1,00  |  |
| 3  | 575 126,23    | 2 217 345,48 |   | 1,00  |  |
| 4  | 575 140,10    | 2 217 342,90 |   | 1,00  |  |
| 5  | 575 166,09    | 2 217 338,07 |   | 1,00  |  |
| 6  | 575 278,36    | 2 217 442,49 |   | 1,00  |  |
| 7  | 575 241,06    | 2 217 466,71 |   | 1,00  |  |
| 8  | 575 212,56    | 2 217 489,16 |   | 1,00  |  |
| 9  | 575 174,13    | 2 217 411,58 |   | 1,00  |  |
| 10   | 575 096,79    | 2 217 446,95 |   | 1,00  |  |
| 11   | 575 075,83    | 2 217 404,64 |   | 1,00  |  |
| 1  | 575 050,53    | 2 217 353,57 | 1,00  |   |  |
| <b>Часть № 2</b>   |               |              |   |   |  |
| 12   | 576 974,54    | 2 220 828,40 | Картометрический метод                              | 1,00  | —  |
| 13   | 576 976,27    | 2 220 826,18 |   | 1,00  |  |
| 14   | 576 991,62    | 2 220 806,51 |   | 1,00  |  |
| 15   | 577 004,49    | 2 220 816,73 |   | 1,00  |  |
| 16   | 577 007,38    | 2 220 822,48 |   | 1,00  |  |
| 17   | 577 005,17    | 2 220 838,49 |   | 1,00  |  |
| 18   | 577 021,04    | 2 220 860,82 |   | 1,00  |  |
| 19   | 577 004,91    | 2 220 871,51 |   | 1,00  |  |
| 20   | 577 001,77    | 2 220 873,60 |   | 1,00  |  |
| 21   | 577 004,20    | 2 220 878,55 |   | 1,00  |  |
| 22   | 576 977,63    | 2 220 895,97 |   | 1,00  |  |
| 23   | 576 977,02    | 2 220 899,23 |   | 1,00  |  |
| 24   | 576 991,55    | 2 220 920,87 |   | 1,00  |  |
| 25   | 577 010,12    | 2 220 923,58 |   | 1,00  |  |
| 26   | 577 013,37    | 2 220 924,42 |   | 1,00  |  |
| 27   | 577 028,93    | 2 220 920,99 |   | 1,00  |  |
| 28   | 577 032,53    | 2 220 924,66 |   | 1,00  |  |
| 29   | 577 032,96    | 2 220 948,48 |   | 1,00  |  |
| 30   | 577 050,72    | 2 220 972,90 |   | 1,00  |  |
| 31   | 577 049,88    | 2 220 993,51 |   | 1,00  |  |
| 32   | 577 055,89    | 2 221 041,66 |   | 1,00  |  |
| 33   | 577 026,48    | 2 221 044,50 |   | 1,00  |  |
| 34   | 576 972,41    | 2 220 955,03 |   | 1,00  |  |
| 35   | 576 967,70    | 2 220 947,30 |   | 1,00  |  |
| 36   | 576 949,62    | 2 220 917,62 |   | 1,00  |  |
| 37   | 576 947,67    | 2 220 914,41 |   | 1,00  |  |
| 38   | 576 946,56    | 2 220 901,81 |   | 1,00  |  |
| 39   | 576 944,69    | 2 220 878,54 |   | 1,00  |  |
| 40   | 576 950,66    | 2 220 859,02 |   | 1,00  |  |
| 12   | 576 974,54    | 2 220 828,40 |   | 1,00  |  |

**Раздел 2**

**Сведения о местоположении границ объекта**

| 1                | 2          | 3            | 4                      | 5    | 6 |
|------------------|------------|--------------|------------------------|------|---|
| <b>Часть № 3</b> |            |              |                        |      |   |
| 41               | 576 597,02 | 2 218 987,50 | Картометрический метод | 1,00 | — |
| 42               | 576 594,43 | 2 218 989,86 |                        | 1,00 |   |
| 43               | 576 593,31 | 2 218 990,90 |                        | 1,00 |   |
| 44               | 576 590,24 | 2 218 995,45 |                        | 1,00 |   |
| 45               | 576 585,59 | 2 219 006,57 |                        | 1,00 |   |
| 46               | 576 585,20 | 2 219 007,51 |                        | 1,00 |   |
| 47               | 576 576,53 | 2 219 028,58 |                        | 1,00 |   |
| 48               | 576 565,57 | 2 219 055,27 |                        | 1,00 |   |
| 49               | 576 551,32 | 2 219 089,60 |                        | 1,00 |   |
| 50               | 576 544,69 | 2 219 106,59 |                        | 1,00 |   |
| 51               | 576 529,65 | 2 219 143,09 |                        | 1,00 |   |
| 52               | 576 529,14 | 2 219 144,10 |                        | 1,00 |   |
| 53               | 576 514,60 | 2 219 138,02 |                        | 1,00 |   |
| 54               | 576 514,34 | 2 219 135,99 |                        | 1,00 |   |
| 55               | 576 479,37 | 2 219 120,99 |                        | 1,00 |   |
| 56               | 576 522,57 | 2 219 019,61 |                        | 1,00 |   |
| 57               | 576 525,27 | 2 219 013,35 |                        | 1,00 |   |
| 58               | 576 538,50 | 2 218 978,69 |                        | 1,00 |   |
| 59               | 576 543,34 | 2 218 974,03 |                        | 1,00 |   |
| 60               | 576 567,12 | 2 218 976,06 |                        | 1,00 |   |
| 61               | 576 577,64 | 2 218 978,81 |                        | 1,00 |   |
| 62               | 576 588,50 | 2 218 983,62 | 1,00                   |      |   |
| 41               | 576 597,02 | 2 218 987,50 | 1,00                   |      |   |
| <b>Часть № 4</b> |            |              |                        |      |   |
| 63               | 578 598,64 | 2 219 298,08 | Картометрический метод | 1,00 | — |
| 64               | 578 667,11 | 2 219 310,71 |                        | 1,00 |   |
| 65               | 578 668,66 | 2 219 300,56 |                        | 1,00 |   |
| 66               | 578 675,23 | 2 219 301,78 |                        | 1,00 |   |
| 67               | 578 667,57 | 2 219 359,61 |                        | 1,00 |   |
| 68               | 578 663,00 | 2 219 393,24 |                        | 1,00 |   |
| 69               | 578 579,34 | 2 219 393,66 |                        | 1,00 |   |
| 63               | 578 598,64 | 2 219 298,08 |                        | 1,00 |   |
| <b>Часть № 5</b> |            |              |                        |      |   |
| 70               | 578 779,31 | 2 218 882,52 | Картометрический метод | 1,00 | — |
| 71               | 578 780,50 | 2 218 885,57 |                        | 1,00 |   |
| 72               | 578 779,79 | 2 218 903,68 |                        | 1,00 |   |
| 73               | 578 778,14 | 2 218 920,38 |                        | 1,00 |   |
| 74               | 578 776,63 | 2 218 928,58 |                        | 1,00 |   |
| 75               | 578 772,79 | 2 218 943,25 |                        | 1,00 |   |
| 76               | 578 769,43 | 2 218 948,48 |                        | 1,00 |   |
| 77               | 578 765,31 | 2 218 953,13 |                        | 1,00 |   |
| 78               | 578 762,01 | 2 218 955,20 |                        | 1,00 |   |
| 79               | 578 758,54 | 2 218 955,94 |                        | 1,00 |   |
| 80               | 578 743,42 | 2 218 940,48 |                        | 1,00 |   |
| 81               | 578 736,56 | 2 218 933,21 |                        | 1,00 |   |
| 82               | 578 725,01 | 2 218 921,01 |                        | 1,00 |   |
| 83               | 578 721,74 | 2 218 918,56 |                        | 1,00 |   |
| 84               | 578 697,85 | 2 218 893,59 |                        | 1,00 |   |
| 85               | 578 683,60 | 2 218 878,23 |                        | 1,00 |   |
| 86               | 578 685,42 | 2 218 868,62 |                        | 1,00 |   |
| 70               | 578 779,31 | 2 218 882,52 | 1,00                   |      |   |
| <b>Часть № 6</b> |            |              |                        |      |   |
| 87               | 575 623,73 | 2 218 660,70 | Картометрический метод | 1,00 | — |
| 88               | 575 647,41 | 2 218 721,97 |                        | 1,00 |   |

**Раздел 2**

**Сведения о местоположении границ объекта**

| 1                 | 2          | 3            | 4                      | 5    | 6 |
|-------------------|------------|--------------|------------------------|------|---|
| 89                | 575 684,06 | 2 218 828,81 | Картометрический метод | 1,00 | — |
| 90                | 575 666,13 | 2 218 834,86 |                        | 1,00 |   |
| 91                | 575 605,21 | 2 218 666,80 |                        | 1,00 |   |
| 87                | 575 623,73 | 2 218 660,70 |                        | 1,00 |   |
| <b>Часть № 7</b>  |            |              |                        |      |   |
| 92                | 577 060,26 | 2 219 701,84 | Картометрический метод | 1,00 | — |
| 93                | 577 043,83 | 2 219 726,57 |                        | 1,00 |   |
| 94                | 577 041,75 | 2 219 727,31 |                        | 1,00 |   |
| 95                | 577 038,60 | 2 219 727,62 |                        | 1,00 |   |
| 96                | 577 032,18 | 2 219 725,67 |                        | 1,00 |   |
| 97                | 577 031,42 | 2 219 719,36 |                        | 1,00 |   |
| 98                | 577 039,47 | 2 219 698,00 |                        | 1,00 |   |
| 99                | 577 030,49 | 2 219 695,54 |                        | 1,00 |   |
| 100               | 577 030,76 | 2 219 694,58 |                        | 1,00 |   |
| 101               | 577 024,04 | 2 219 692,71 |                        | 1,00 |   |
| 102               | 577 023,74 | 2 219 693,72 |                        | 1,00 |   |
| 103               | 577 013,13 | 2 219 690,57 |                        | 1,00 |   |
| 104               | 577 024,88 | 2 219 662,96 |                        | 1,00 |   |
| 105               | 577 038,46 | 2 219 631,02 |                        | 1,00 |   |
| 106               | 577 050,38 | 2 219 621,58 |                        | 1,00 |   |
| 107               | 577 072,93 | 2 219 628,50 |                        | 1,00 |   |
| 108               | 577 060,87 | 2 219 674,37 |                        | 1,00 |   |
| 109               | 577 054,19 | 2 219 699,85 | 1,00                   |      |   |
| 92                | 577 060,26 | 2 219 701,84 | 1,00                   |      |   |
| <b>Часть № 8</b>  |            |              |                        |      |   |
| 110               | 576 537,42 | 2 219 288,17 | Картометрический метод | 1,00 | — |
| 111               | 576 560,13 | 2 219 297,93 |                        | 1,00 |   |
| 112               | 576 551,37 | 2 219 318,14 |                        | 1,00 |   |
| 113               | 576 576,85 | 2 219 330,83 |                        | 1,00 |   |
| 114               | 576 579,97 | 2 219 332,62 |                        | 1,00 |   |
| 115               | 576 576,19 | 2 219 341,33 |                        | 1,00 |   |
| 116               | 576 568,79 | 2 219 358,38 |                        | 1,00 |   |
| 117               | 576 552,99 | 2 219 394,80 |                        | 1,00 |   |
| 118               | 576 550,08 | 2 219 394,73 |                        | 1,00 |   |
| 119               | 576 561,24 | 2 219 360,09 |                        | 1,00 |   |
| 120               | 576 559,82 | 2 219 354,86 |                        | 1,00 |   |
| 121               | 576 539,07 | 2 219 346,46 |                        | 1,00 |   |
| 122               | 576 506,92 | 2 219 333,43 |                        | 1,00 |   |
| 123               | 576 515,95 | 2 219 309,42 |                        | 1,00 |   |
| 124               | 576 527,43 | 2 219 313,89 |                        | 1,00 |   |
| 125               | 576 535,23 | 2 219 293,79 |                        | 1,00 |   |
| 110               | 576 537,42 | 2 219 288,17 |                        | 1,00 |   |
| <b>Часть № 9</b>  |            |              |                        |      |   |
| 126               | 577 249,36 | 2 219 651,61 | Картометрический метод | 1,00 | — |
| 127               | 577 215,52 | 2 219 641,66 |                        | 1,00 |   |
| 128               | 577 214,18 | 2 219 626,30 |                        | 1,00 |   |
| 129               | 577 212,21 | 2 219 611,58 |                        | 1,00 |   |
| 130               | 577 219,92 | 2 219 612,09 |                        | 1,00 |   |
| 131               | 577 238,49 | 2 219 617,88 |                        | 1,00 |   |
| 132               | 577 249,85 | 2 219 616,06 |                        | 1,00 |   |
| 126               | 577 249,36 | 2 219 651,61 |                        | 1,00 |   |
| <b>Часть № 10</b> |            |              |                        |      |   |
| 133               | 574 777,01 | 2 216 541,10 | Картометрический метод | 1,00 | — |
| 134               | 574 769,22 | 2 216 563,90 |                        | 1,00 |   |
| 135               | 574 802,24 | 2 216 574,90 |                        | 1,00 |   |

**Раздел 2**

**Сведения о местоположении границ объекта**

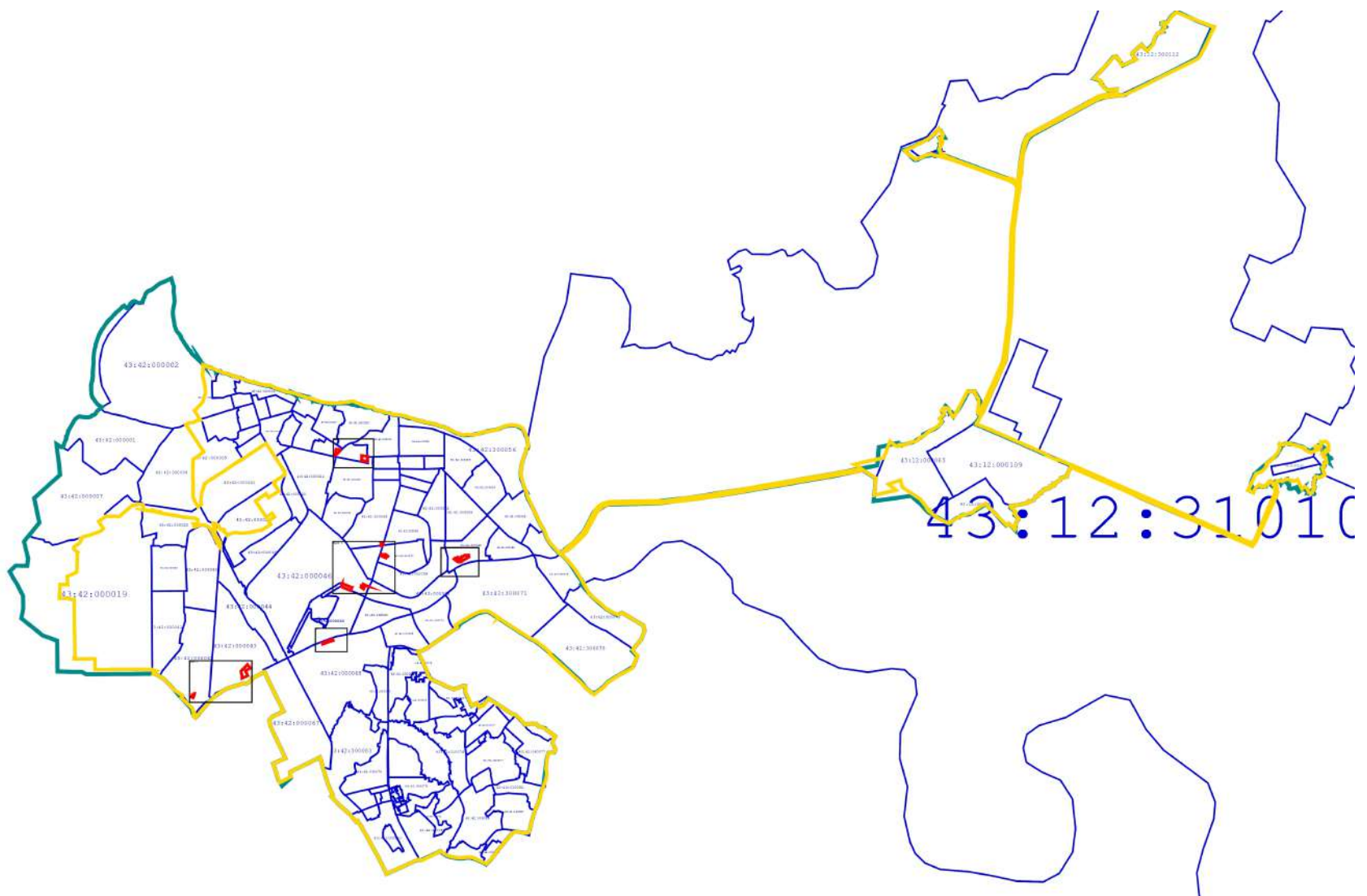
| <b>1</b> | <b>2</b>   | <b>3</b>     | <b>4</b>               | <b>5</b> | <b>6</b> |
|----------|------------|--------------|------------------------|----------|----------|
| 136      | 574 801,30 | 2 216 577,75 | Картометрический метод | 1,00     | —        |
| 137      | 574 768,25 | 2 216 566,74 |                        | 1,00     |          |
| 138      | 574 767,31 | 2 216 569,50 |                        | 1,00     |          |
| 139      | 574 736,09 | 2 216 558,85 |                        | 1,00     |          |
| 140      | 574 745,78 | 2 216 530,45 |                        | 1,00     |          |
| 133      | 574 777,01 | 2 216 541,10 |                        | 1,00     |          |











| Прохождение границы |          | Описание прохождения границы |
|---------------------|----------|------------------------------|
| от точки            | до точки |                              |
| 1                   | 2        | 3                            |
| —                   | —        | —                            |

Раздел 4  
План границ объекта



Масштаб 1:100 000

Используемые условные знаки и обозначения:

-  - Граница муниципального образования по сведениям ЕГРН
-  - Граница населенного пункта по сведениям ЕГРН
-  - Граница кадастрового квартала по сведениям ЕГРН
-  - Граница земельного участка по сведениям ЕГРН
-  - Граница устанавливаемой границы территориальной зоны
-  - Точка устанавливаемой границы территориальной зоны

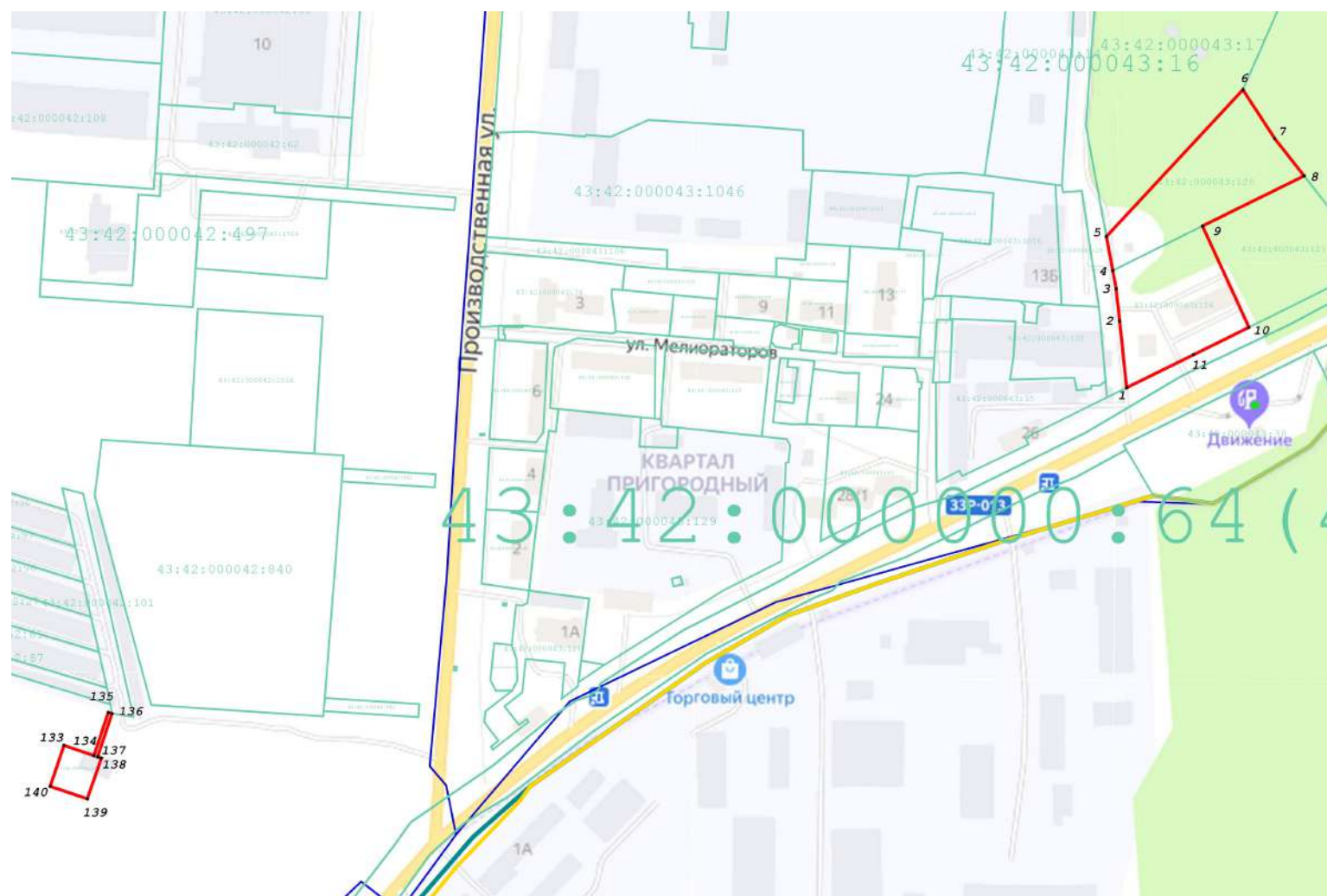
Подпись \_\_\_\_\_

Дата « 21 » сентября 20 20 г.

Место для оттиска печати (при наличии) лица, составившего описание местоположения границ объекта









Раздел 4  
План границ объекта



Масштаб 1:5 000

Используемые условные знаки и обозначения:

-  - Граница муниципального образования по сведениям ЕГРН
-  - Граница населенного пункта по сведениям ЕГРН
-  - Граница кадастрового квартала по сведениям ЕГРН
-  - Граница земельного участка по сведениям ЕГРН
-  - Граница устанавливаемой границы территориальной зоны
-  - Точка устанавливаемой границы территориальной зоны

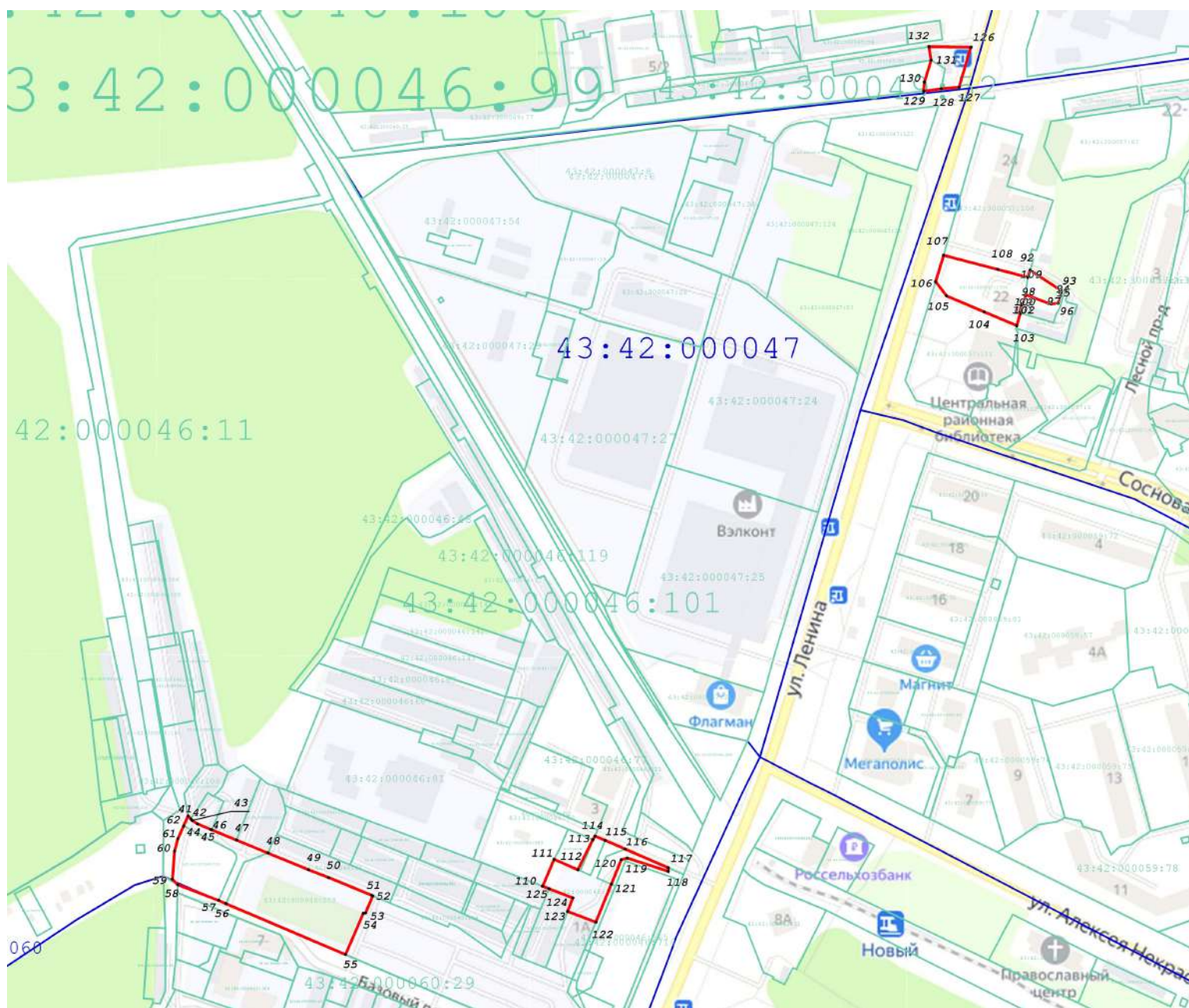
Подпись \_\_\_\_\_

Дата « 21 » сентября 20 20 г.

Место для отложения печати (при наличии) лица, составившего описание местоположения границ объекта









Раздел 4  
План границ объекта



Масштаб 1:5 000

Используемые условные знаки и обозначения:

-  - Граница муниципального образования по сведениям ЕГРН
-  - Граница населенного пункта по сведениям ЕГРН
-  - Граница кадастрового квартала по сведениям ЕГРН
-  - Граница земельного участка по сведениям ЕГРН
-  - Граница устанавливаемой границы территориальной зоны
-  - Точка устанавливаемой границы территориальной зоны

Подпись \_\_\_\_\_ Дата « 21 » сентября 20 20 г.

Место для отрисовки печати (при наличии) лица, составившего описание местоположения границ объекта









Раздел 4  
План границ объекта



Масштаб 1:4 000

Используемые условные знаки и обозначения:

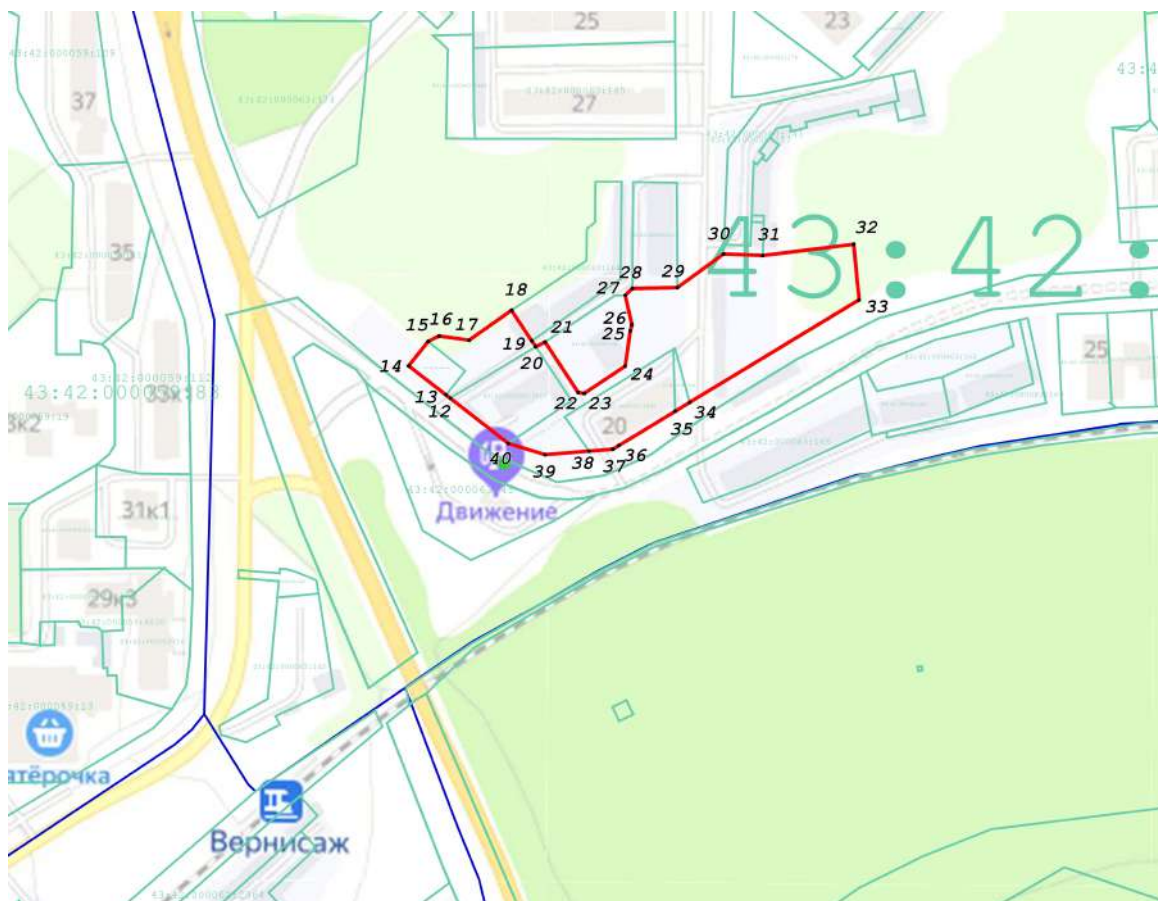
-  - Граница муниципального образования по сведениям ЕГРН
-  - Граница населенного пункта по сведениям ЕГРН
-  - Граница кадастрового квартала по сведениям ЕГРН
-  - Граница земельного участка по сведениям ЕГРН
-  - Граница устанавливаемой границы территориальной зоны
-  - Точка устанавливаемой границы территориальной зоны

Подпись \_\_\_\_\_ Дата « 21 » сентября 20 20 г.

Место для оттиска печати (при наличии) лица, составившего описание местоположения границ объекта









**Раздел 4**  
**План границ объекта**



**Масштаб 1:4 000**

**Используемые условные знаки и обозначения:**

-  - Граница муниципального образования по сведениям ЕГРН
-  - Граница населенного пункта по сведениям ЕГРН
-  - Граница кадастрового квартала по сведениям ЕГРН
-  - Граница земельного участка по сведениям ЕГРН
-  - Граница устанавливаемой границы территориальной зоны
-  - Точка устанавливаемой границы территориальной зоны

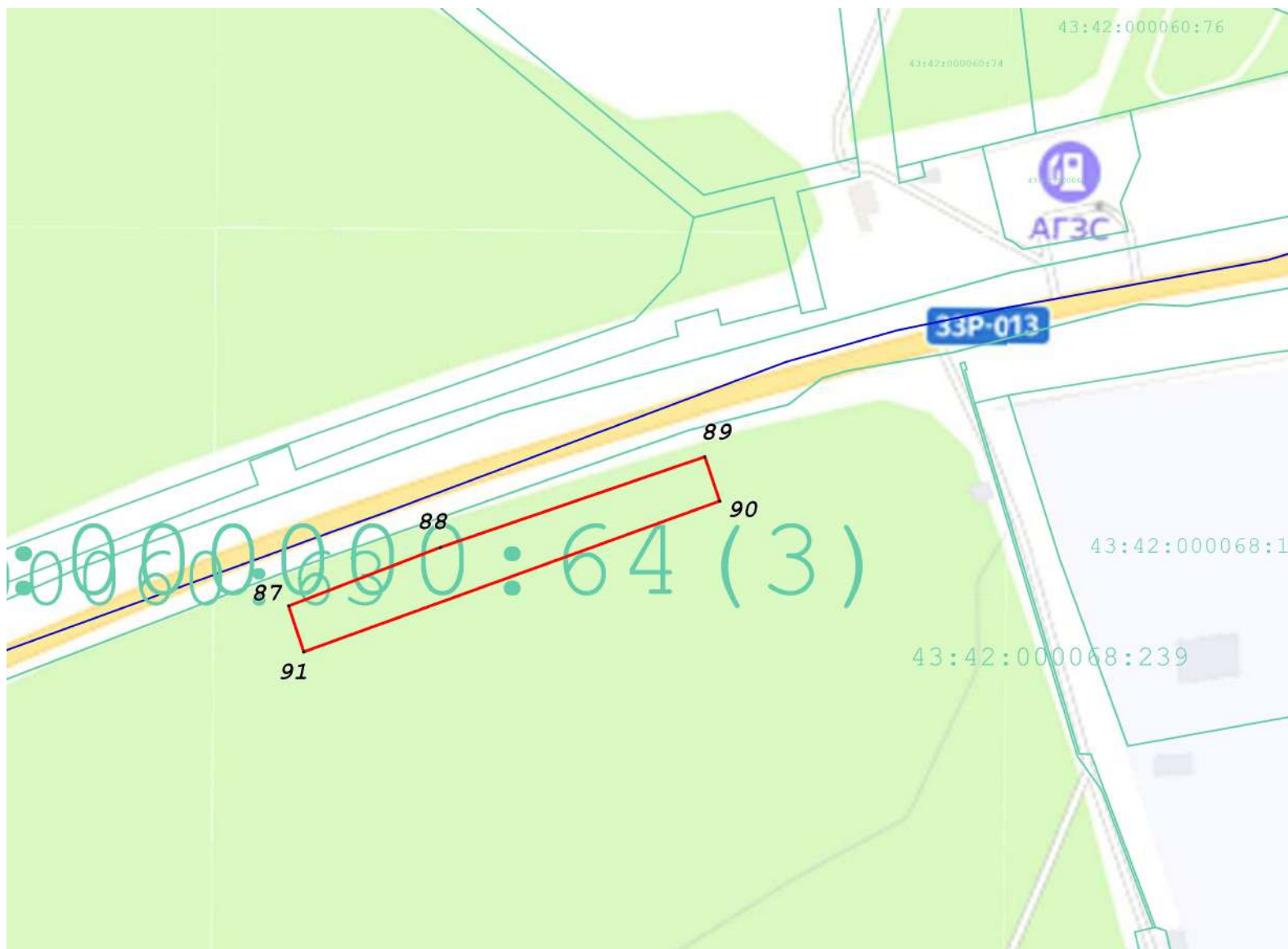
Подпись \_\_\_\_\_

Дата « 21 » сентября 20 20 г.

Место для отложения печати (при наличии) лица, составившего описание местоположения границ объекта









Раздел 4  
План границ объекта



Масштаб 1:2 500

Используемые условные знаки и обозначения:

-  - Граница муниципального образования по сведениям ЕГРН
-  - Граница населенного пункта по сведениям ЕГРН
-  - Граница кадастрового квартала по сведениям ЕГРН
-  - Граница земельного участка по сведениям ЕГРН
-  - Граница устанавливаемой границы территориальной зоны
-  - Точка устанавливаемой границы территориальной зоны

Подпись \_\_\_\_\_ Дата « 21 » сентября 20 20 г.

Место для отложения печати (при наличии) лица, составившего описание местоположения границ объекта





## ОПИСАНИЕ МЕСТОПОЛОЖЕНИЯ ГРАНИЦ

### Зона кооперативных капитальных гаражей личного автотранспорта (ИТИ-4)

(наименование объекта, местоположение границ которого описано (далее - объект))

#### Раздел 1

#### Сведения об объекте

| № п/п | Характеристики объекта  | Описание характеристик  |
|-------|---|---|
| 1     | 2   | 3   |
| 1     | Местоположение объекта  | Кировская область, г Кирово-Чепецк  |
| 2     | Площадь объекта ± величина погрешности определения площади ( $P \pm \Delta P$ ) | 957 408 м <sup>2</sup> ± 260 м <sup>2</sup>   |
| 3     | Иные характеристики объекта   | Вид объекта реестра границ: Территориальная зона<br>Виды разрешенного использования земельных участков, расположенных в территориальной зоне:<br>Основной вид разрешенного использования: Хранение автотранспорта<br>Предельные размеры участков: максимальный = 10 000,00<br>минимальный = 169,00<br>Основной вид разрешенного использования: Запас<br>Условно разрешенный вид разрешенного использования:<br>Коммунальное обслуживание<br>Предельные размеры участков: максимальный = 5 000,00<br>минимальный = 150,00<br>Условно разрешенный вид разрешения использования: Объекты дорожного сервиса<br>Предельные размеры участков: максимальный = 1 500,00<br>минимальный = 169,00 |

**Раздел 2**

**Сведения о местоположении границ объекта**

| <b>1. Система координат</b> МСК-43, зона 2                             |               |              |   |   |  |
|--|---------------|--------------|---|---|--|
| <b>2. Сведения о характерных точках границ объекта</b>                 |               |              |   |   |  |
| Обозначение<br>характерных<br>точек<br>границ                          | Координаты, м |              | Метод определения<br>координат характерной<br>точки | Средняя<br>квадратическая<br>погрешность<br>положения<br>характерной<br>точки (Mt), м | Описание<br>обозначения точки<br>на местности (при<br>наличии) |
|  | X             | Y            |   |   |  |
| 1  | 2             | 3            | 4   | 5   | 6  |
| —  | —             | —            | —   | —   | —  |
| <b>3. Сведения о характерных точках части (частей) границы объекта</b> |               |              |   |   |  |
| 1  | 2             | 3            | 4   | 5   | 6  |
| Часть № 1  |               |              |   |   |  |
| 1  | 576 339,52    | 2 220 279,99 | Картометрический метод                              | 1,00  | —  |
| 95   | 576 330,84    | 2 220 269,73 |   | 1,00  |  |
| 94   | 576 306,51    | 2 220 240,07 |   | 1,00  |  |
| 93   | 576 288,88    | 2 220 216,17 |   | 1,00  |  |
| 92   | 576 285,65    | 2 220 206,83 |   | 1,00  |  |
| 91   | 576 278,16    | 2 220 192,78 |   | 1,00  |  |
| 90   | 576 271,11    | 2 220 177,93 |   | 1,00  |  |
| 89   | 576 261,54    | 2 220 149,77 |   | 1,00  |  |
| 88   | 576 259,62    | 2 220 144,37 |   | 1,00  |  |
| 87   | 576 258,66    | 2 220 135,30 |   | 1,00  |  |
| 86   | 576 258,77    | 2 220 106,58 |   | 1,00  |  |
| 85   | 576 262,66    | 2 220 072,68 |   | 1,00  |  |
| 84   | 576 263,52    | 2 220 064,90 |   | 1,00  |  |
| 83   | 576 265,08    | 2 220 058,84 |   | 1,00  |  |
| 82   | 576 270,50    | 2 220 040,47 |   | 1,00  |  |
| 81   | 576 284,19    | 2 220 011,07 |   | 1,00  |  |
| 80   | 576 305,68    | 2 219 969,29 |   | 1,00  |  |
| 79   | 576 327,11    | 2 219 919,76 |   | 1,00  |  |
| 78   | 576 336,74    | 2 219 904,48 |   | 1,00  |  |
| 77   | 576 349,44    | 2 219 875,55 |   | 1,00  |  |
| 76   | 576 362,95    | 2 219 842,14 |   | 1,00  |  |
| 75   | 576 369,41    | 2 219 826,07 |   | 1,00  |  |
| 74   | 576 345,33    | 2 219 816,32 |   | 1,00  |  |
| 73   | 576 336,67    | 2 219 818,39 |   | 1,00  |  |
| 72   | 576 326,18    | 2 219 823,48 |   | 1,00  |  |
| 71   | 576 318,31    | 2 219 834,34 |   | 1,00  |  |
| 70   | 576 302,24    | 2 219 856,53 |   | 1,00  |  |
| 69   | 576 275,67    | 2 219 896,18 |   | 1,00  |  |
| 68   | 576 266,43    | 2 219 910,18 |   | 1,00  |  |
| 67   | 576 263,30    | 2 219 933,19 |   | 1,00  |  |
| 66   | 576 250,47    | 2 219 987,53 | 1,00  |   |  |
| 65   | 576 248,57    | 2 219 987,15 | 1,00  |   |  |
| 64   | 576 247,42    | 2 219 991,46 | 1,00  |   |  |
| 63   | 576 249,41    | 2 219 992,00 | 1,00  |   |  |
| 62   | 576 237,33    | 2 220 042,97 | 1,00  |   |  |
| 61   | 576 234,93    | 2 220 055,97 | 1,00  |   |  |
| 60   | 576 231,81    | 2 220 071,43 | 1,00  |   |  |
| 59   | 576 231,17    | 2 220 071,30 | 1,00  |   |  |
| 58   | 576 230,07    | 2 220 071,08 | 1,00  |   |  |
| 57   | 576 220,79    | 2 220 069,39 | 1,00  |   |  |
| 56   | 576 214,97    | 2 220 068,31 | 1,00  |   |  |
| 55   | 576 209,85    | 2 220 090,04 | 1,00  |   |  |
| 54   | 576 208,24    | 2 220 096,83 | 1,00  |   |  |

**Раздел 2**

**Сведения о местоположении границ объекта**

| <b>1</b>            | <b>2</b>   | <b>3</b>     | <b>4</b>               | <b>5</b> | <b>6</b> |
|---------------------|------------|--------------|------------------------|----------|----------|
| 53                  | 576 203,62 | 2 220 116,43 | Картометрический метод | 1,00     | —        |
| 52                  | 576 200,94 | 2 220 127,79 |                        | 1,00     |          |
| 51                  | 576 196,59 | 2 220 146,23 |                        | 1,00     |          |
| 50                  | 576 193,35 | 2 220 149,81 |                        | 1,00     |          |
| 49                  | 576 181,18 | 2 220 163,29 |                        | 1,00     |          |
| 48                  | 576 188,10 | 2 220 171,79 |                        | 1,00     |          |
| 47                  | 576 190,22 | 2 220 174,38 |                        | 1,00     |          |
| 46                  | 576 191,50 | 2 220 175,94 |                        | 1,00     |          |
| 45                  | 576 190,34 | 2 220 176,48 |                        | 1,00     |          |
| 44                  | 576 185,67 | 2 220 181,96 |                        | 1,00     |          |
| 43                  | 576 177,34 | 2 220 191,73 |                        | 1,00     |          |
| 42                  | 576 181,05 | 2 220 201,28 |                        | 1,00     |          |
| 41                  | 576 183,03 | 2 220 206,33 |                        | 1,00     |          |
| 40                  | 576 159,36 | 2 220 208,62 |                        | 1,00     |          |
| 39                  | 576 160,07 | 2 220 213,94 |                        | 1,00     |          |
| 38                  | 576 153,38 | 2 220 215,13 |                        | 1,00     |          |
| 37                  | 576 152,27 | 2 220 206,28 |                        | 1,00     |          |
| 36                  | 576 143,90 | 2 220 206,64 |                        | 1,00     |          |
| 35                  | 576 144,55 | 2 220 209,82 |                        | 1,00     |          |
| 34                  | 576 192,61 | 2 220 328,98 |                        | 1,00     |          |
| 33                  | 576 214,59 | 2 220 369,75 |                        | 1,00     |          |
| 32                  | 576 233,97 | 2 220 406,04 |                        | 1,00     |          |
| 31                  | 576 309,24 | 2 220 515,74 |                        | 1,00     |          |
| 30                  | 576 315,23 | 2 220 522,58 |                        | 1,00     |          |
| 29                  | 576 320,17 | 2 220 528,20 |                        | 1,00     |          |
| 28                  | 576 319,78 | 2 220 534,54 |                        | 1,00     |          |
| 27                  | 576 325,62 | 2 220 534,66 |                        | 1,00     |          |
| 26                  | 576 332,48 | 2 220 542,64 |                        | 1,00     |          |
| 25                  | 576 341,40 | 2 220 553,03 |                        | 1,00     |          |
| 24                  | 576 390,35 | 2 220 609,99 |                        | 1,00     |          |
| 23                  | 576 421,83 | 2 220 648,67 |                        | 1,00     |          |
| 22                  | 576 537,99 | 2 220 794,81 | 1,00                   |          |          |
| 21                  | 576 549,86 | 2 220 804,49 | 1,00                   |          |          |
| 20                  | 576 580,37 | 2 220 826,99 | 1,00                   |          |          |
| 19                  | 576 592,33 | 2 220 831,87 | 1,00                   |          |          |
| 18                  | 576 603,00 | 2 220 836,88 | 1,00                   |          |          |
| 17                  | 576 620,09 | 2 220 842,72 | 1,00                   |          |          |
| 16                  | 576 636,75 | 2 220 843,98 | 1,00                   |          |          |
| 15                  | 576 657,76 | 2 220 841,64 | 1,00                   |          |          |
| 14                  | 576 682,18 | 2 220 837,49 | 1,00                   |          |          |
| 13                  | 576 701,43 | 2 220 835,56 | 1,00                   |          |          |
| 12                  | 576 718,64 | 2 220 828,14 | 1,00                   |          |          |
| 11                  | 576 728,33 | 2 220 823,96 | 1,00                   |          |          |
| 10                  | 576 802,96 | 2 220 794,99 | 1,00                   |          |          |
| 9                   | 576 801,02 | 2 220 792,58 | 1,00                   |          |          |
| 8                   | 576 764,44 | 2 220 748,95 | 1,00                   |          |          |
| 7                   | 576 756,81 | 2 220 739,82 | 1,00                   |          |          |
| 6                   | 576 671,93 | 2 220 643,94 | 1,00                   |          |          |
| 5                   | 576 617,78 | 2 220 584,57 | 1,00                   |          |          |
| 4                   | 576 571,68 | 2 220 534,19 | 1,00                   |          |          |
| 3                   | 576 454,02 | 2 220 405,93 | 1,00                   |          |          |
| 2                   | 576 349,82 | 2 220 292,37 | 1,00                   |          |          |
| 1                   | 576 339,52 | 2 220 279,99 | 1,00                   |          |          |
| <b>Вырез 1 из 3</b> |            |              |                        |          |          |
| 97                  | 576 662,74 | 2 220 743,44 | Картометрический метод | 1,00     | —        |

**Раздел 2**

| Сведения о местоположении границ объекта |            |              |                        |      |   |
|--|------------|--------------|------------------------|------|---|
| 1  | 2          | 3            | 4                      | 5    | 6 |
| 98                                       | 576 658,39 | 2 220 746,99 | Картометрический метод | 1,00 | — |
| 99                                       | 576 644,31 | 2 220 758,39 |                        | 1,00 |   |
| 100                                      | 576 631,13 | 2 220 768,99 |                        | 1,00 |   |
| 101                                      | 576 617,84 | 2 220 779,68 |                        | 1,00 |   |
| 102                                      | 576 604,26 | 2 220 763,66 |                        | 1,00 |   |
| 103                                      | 576 554,55 | 2 220 704,95 |                        | 1,00 |   |
| 104                                      | 576 599,75 | 2 220 667,71 |                        | 1,00 |   |
| 97                                       | 576 662,74 | 2 220 743,44 |                        | 1,00 |   |
| Вырез 2 из 3                             |            |              |                        |      |   |
| 106                                      | 576 517,32 | 2 220 612,23 | Картометрический метод | 1,00 | — |
| 107                                      | 576 510,48 | 2 220 604,83 |                        | 1,00 |   |
| 108                                      | 576 498,45 | 2 220 591,57 |                        | 1,00 |   |
| 109                                      | 576 486,55 | 2 220 578,43 |                        | 1,00 |   |
| 110                                      | 576 442,07 | 2 220 526,39 |                        | 1,00 |   |
| 111                                      | 576 469,21 | 2 220 507,14 |                        | 1,00 |   |
| 112                                      | 576 472,89 | 2 220 511,94 |                        | 1,00 |   |
| 113                                      | 576 476,81 | 2 220 508,79 |                        | 1,00 |   |
| 114                                      | 576 485,18 | 2 220 514,07 |                        | 1,00 |   |
| 115                                      | 576 485,99 | 2 220 513,63 |                        | 1,00 |   |
| 116                                      | 576 495,83 | 2 220 518,23 |                        | 1,00 |   |
| 117                                      | 576 498,32 | 2 220 521,46 |                        | 1,00 |   |
| 118                                      | 576 534,85 | 2 220 563,22 |                        | 1,00 |   |
| 119                                      | 576 553,31 | 2 220 584,53 |                        | 1,00 |   |
| 106                                      | 576 517,32 | 2 220 612,23 |                        | 1,00 |   |
| Вырез 3 из 3                             |            |              |                        |      |   |
| 121                                      | 576 409,71 | 2 220 501,68 | Картометрический метод | 1,00 | — |
| 122                                      | 576 388,77 | 2 220 476,98 |                        | 1,00 |   |
| 123                                      | 576 378,15 | 2 220 461,14 |                        | 1,00 |   |
| 124                                      | 576 403,00 | 2 220 444,31 |                        | 1,00 |   |
| 125                                      | 576 405,65 | 2 220 442,51 |                        | 1,00 |   |
| 126                                      | 576 418,86 | 2 220 433,55 |                        | 1,00 |   |
| 127                                      | 576 439,58 | 2 220 419,54 |                        | 1,00 |   |
| 128                                      | 576 465,79 | 2 220 448,03 |                        | 1,00 |   |
| 129                                      | 576 452,32 | 2 220 456,71 |                        | 1,00 |   |
| 130                                      | 576 458,56 | 2 220 468,03 |                        | 1,00 |   |
| 131                                      | 576 455,91 | 2 220 469,86 |                        | 1,00 |   |
| 121                                      | 576 409,71 | 2 220 501,68 |                        | 1,00 |   |
| Часть № 2                                |            |              |                        |      |   |
| 132                                      | 574 973,62 | 2 216 539,78 | Картометрический метод | 1,00 | — |
| 133                                      | 574 969,57 | 2 216 555,59 |                        | 1,00 |   |
| 134                                      | 574 967,99 | 2 216 564,60 |                        | 1,00 |   |
| 135                                      | 574 807,89 | 2 216 607,76 |                        | 1,00 |   |
| 136                                      | 574 799,38 | 2 216 739,27 |                        | 1,00 |   |
| 137                                      | 574 772,94 | 2 216 739,01 |                        | 1,00 |   |
| 138                                      | 574 774,70 | 2 216 607,59 |                        | 1,00 |   |
| 139                                      | 574 798,84 | 2 216 594,13 |                        | 1,00 |   |
| 140                                      | 574 801,30 | 2 216 577,75 |                        | 1,00 |   |
| 141                                      | 574 802,24 | 2 216 574,90 |                        | 1,00 |   |
| 142                                      | 574 849,45 | 2 216 398,68 |                        | 1,00 |   |
| 143                                      | 574 832,39 | 2 216 393,93 |                        | 1,00 |   |
| 144                                      | 574 847,43 | 2 216 382,43 |                        | 1,00 |   |
| 145                                      | 575 053,64 | 2 216 218,59 |                        | 1,00 |   |
| 146                                      | 575 065,47 | 2 216 193,18 |                        | 1,00 |   |
| 147                                      | 575 077,24 | 2 216 179,69 |                        | 1,00 |   |
| 148                                      | 575 083,07 | 2 216 171,72 |                        | 1,00 |   |

**Раздел 2**

**Сведения о местоположении границ объекта**

| 1                | 2          | 3            | 4                      | 5    | 6 |
|------------------|------------|--------------|------------------------|------|---|
| 149              | 575 163,86 | 2 216 062,95 | Картометрический метод | 1,00 | — |
| 150              | 575 179,66 | 2 216 075,01 |                        | 1,00 |   |
| 151              | 575 199,95 | 2 216 091,29 |                        | 1,00 |   |
| 152              | 575 219,31 | 2 216 106,76 |                        | 1,00 |   |
| 153              | 575 237,97 | 2 216 121,73 |                        | 1,00 |   |
| 154              | 575 257,90 | 2 216 137,93 |                        | 1,00 |   |
| 155              | 575 276,01 | 2 216 152,89 |                        | 1,00 |   |
| 156              | 575 296,68 | 2 216 169,26 |                        | 1,00 |   |
| 157              | 575 314,40 | 2 216 182,99 |                        | 1,00 |   |
| 158              | 575 332,84 | 2 216 197,77 |                        | 1,00 |   |
| 159              | 575 351,35 | 2 216 212,59 |                        | 1,00 |   |
| 160              | 575 369,07 | 2 216 226,80 |                        | 1,00 |   |
| 161              | 575 389,02 | 2 216 242,79 |                        | 1,00 |   |
| 162              | 575 343,56 | 2 216 308,71 |                        | 1,00 |   |
| 163              | 575 313,59 | 2 216 303,40 |                        | 1,00 |   |
| 164              | 575 288,33 | 2 216 298,92 |                        | 1,00 |   |
| 165              | 575 262,45 | 2 216 294,33 |                        | 1,00 |   |
| 166              | 575 236,49 | 2 216 289,73 |                        | 1,00 |   |
| 167              | 575 210,42 | 2 216 285,10 |                        | 1,00 |   |
| 168              | 575 184,70 | 2 216 280,54 |                        | 1,00 |   |
| 169              | 575 164,96 | 2 216 277,04 |                        | 1,00 |   |
| 170              | 575 160,54 | 2 216 280,80 |                        | 1,00 |   |
| 171              | 575 158,80 | 2 216 278,75 |                        | 1,00 |   |
| 172              | 575 108,57 | 2 216 317,31 |                        | 1,00 |   |
| 173              | 575 066,70 | 2 216 349,46 |                        | 1,00 |   |
| 174              | 575 037,97 | 2 216 371,51 |                        | 1,00 |   |
| 175              | 575 029,85 | 2 216 377,74 |                        | 1,00 |   |
| 176              | 574 987,01 | 2 216 410,40 |                        | 1,00 |   |
| 177              | 574 973,84 | 2 216 420,76 |                        | 1,00 |   |
| 178              | 574 992,34 | 2 216 426,58 |                        | 1,00 |   |
| 179              | 574 956,68 | 2 216 543,55 | 1,00                   |      |   |
| 132              | 574 973,62 | 2 216 539,78 | 1,00                   |      |   |
| <b>Часть № 3</b> |            |              |                        |      |   |
| 180              | 579 355,29 | 2 218 991,17 | Картометрический метод | 1,00 | — |
| 181              | 579 357,11 | 2 218 998,75 |                        | 1,00 |   |
| 182              | 579 300,36 | 2 219 014,97 |                        | 1,00 |   |
| 183              | 579 274,77 | 2 219 022,28 |                        | 1,00 |   |
| 184              | 579 255,07 | 2 219 028,72 |                        | 1,00 |   |
| 185              | 579 248,44 | 2 219 042,82 |                        | 1,00 |   |
| 186              | 579 233,54 | 2 219 035,70 |                        | 1,00 |   |
| 187              | 579 229,27 | 2 219 044,06 |                        | 1,00 |   |
| 188              | 579 215,30 | 2 219 035,03 |                        | 1,00 |   |
| 189              | 579 222,98 | 2 219 125,15 |                        | 1,00 |   |
| 190              | 579 168,79 | 2 219 169,91 |                        | 1,00 |   |
| 191              | 579 160,45 | 2 219 160,90 |                        | 1,00 |   |
| 192              | 579 205,74 | 2 219 123,32 |                        | 1,00 |   |
| 193              | 579 198,37 | 2 219 041,57 |                        | 1,00 |   |
| 194              | 579 176,90 | 2 219 024,70 |                        | 1,00 |   |
| 195              | 579 169,74 | 2 219 006,64 |                        | 1,00 |   |
| 196              | 579 147,84 | 2 218 995,70 |                        | 1,00 |   |
| 197              | 579 146,36 | 2 218 999,01 |                        | 1,00 |   |
| 198              | 579 157,01 | 2 219 011,57 |                        | 1,00 |   |
| 199              | 579 146,90 | 2 219 019,88 |                        | 1,00 |   |
| 200              | 579 129,44 | 2 219 000,31 | 1,00                   |      |   |
| 201              | 579 089,65 | 2 218 988,90 | 1,00                   |      |   |

## Раздел 2

## Сведения о местоположении границ объекта

| 1   | 2          | 3            | 4                      | 5    | 6 |
|-----|------------|--------------|------------------------|------|---|
| 202 | 579 084,12 | 2 219 005,90 | Картометрический метод | 1,00 | — |
| 203 | 579 074,18 | 2 219 002,10 |                        | 1,00 |   |
| 204 | 579 043,49 | 2 218 990,87 |                        | 1,00 |   |
| 205 | 579 035,40 | 2 219 022,10 |                        | 1,00 |   |
| 206 | 579 014,94 | 2 219 112,36 |                        | 1,00 |   |
| 207 | 579 011,25 | 2 219 114,01 |                        | 1,00 |   |
| 208 | 579 003,34 | 2 219 185,44 |                        | 1,00 |   |
| 209 | 579 002,44 | 2 219 200,65 |                        | 1,00 |   |
| 210 | 578 978,00 | 2 219 276,63 |                        | 1,00 |   |
| 211 | 578 952,49 | 2 219 263,91 |                        | 1,00 |   |
| 212 | 578 940,32 | 2 219 245,83 |                        | 1,00 |   |
| 213 | 578 959,77 | 2 219 211,95 |                        | 1,00 |   |
| 214 | 578 947,75 | 2 219 177,98 |                        | 1,00 |   |
| 215 | 578 957,56 | 2 219 175,31 |                        | 1,00 |   |
| 216 | 578 942,23 | 2 219 130,53 |                        | 1,00 |   |
| 217 | 578 906,05 | 2 219 143,67 |                        | 1,00 |   |
| 218 | 578 901,58 | 2 219 144,93 |                        | 1,00 |   |
| 219 | 578 882,71 | 2 219 094,80 |                        | 1,00 |   |
| 220 | 578 913,53 | 2 219 082,34 |                        | 1,00 |   |
| 221 | 578 961,91 | 2 219 122,80 |                        | 1,00 |   |
| 222 | 578 997,21 | 2 219 152,33 |                        | 1,00 |   |
| 223 | 579 000,48 | 2 219 104,75 |                        | 1,00 |   |
| 224 | 579 004,51 | 2 219 077,86 |                        | 1,00 |   |
| 225 | 579 008,34 | 2 219 052,20 |                        | 1,00 |   |
| 226 | 579 008,40 | 2 219 051,78 |                        | 1,00 |   |
| 227 | 579 010,50 | 2 219 037,73 |                        | 1,00 |   |
| 228 | 579 011,56 | 2 219 030,67 |                        | 1,00 |   |
| 229 | 579 012,06 | 2 219 025,64 |                        | 1,00 |   |
| 230 | 578 995,27 | 2 219 019,15 |                        | 1,00 |   |
| 231 | 578 971,70 | 2 219 010,18 |                        | 1,00 |   |
| 232 | 578 972,05 | 2 219 009,03 |                        | 1,00 |   |
| 233 | 578 985,48 | 2 218 965,45 |                        | 1,00 |   |
| 234 | 578 991,17 | 2 218 946,95 |                        | 1,00 |   |
| 235 | 578 947,92 | 2 218 931,30 |                        | 1,00 |   |
| 236 | 578 927,23 | 2 218 941,30 |                        | 1,00 |   |
| 237 | 578 887,28 | 2 219 032,74 |                        | 1,00 |   |
| 238 | 578 889,81 | 2 219 033,72 |                        | 1,00 |   |
| 239 | 578 880,58 | 2 219 053,80 |                        | 1,00 |   |
| 240 | 578 871,54 | 2 219 049,22 |                        | 1,00 |   |
| 241 | 578 875,46 | 2 219 028,11 |                        | 1,00 |   |
| 242 | 578 917,77 | 2 218 930,31 |                        | 1,00 |   |
| 243 | 578 942,58 | 2 218 918,61 |                        | 1,00 |   |
| 244 | 578 951,04 | 2 218 914,62 |                        | 1,00 |   |
| 245 | 578 962,81 | 2 218 918,34 |                        | 1,00 |   |
| 246 | 578 984,82 | 2 218 910,61 |                        | 1,00 |   |
| 247 | 579 032,62 | 2 218 928,07 |                        | 1,00 |   |
| 248 | 579 037,38 | 2 218 915,60 | 1,00                   |      |   |
| 249 | 579 052,17 | 2 218 920,55 | 1,00                   |      |   |
| 250 | 579 066,20 | 2 218 925,25 | 1,00                   |      |   |
| 251 | 579 083,54 | 2 218 921,29 | 1,00                   |      |   |
| 252 | 579 094,93 | 2 218 920,78 | 1,00                   |      |   |
| 253 | 579 117,02 | 2 218 883,89 | 1,00                   |      |   |
| 254 | 579 120,44 | 2 218 885,14 | 1,00                   |      |   |
| 255 | 579 147,87 | 2 218 895,07 | 1,00                   |      |   |
| 256 | 579 162,76 | 2 218 902,81 | 1,00                   |      |   |

**Раздел 2**

| <b>Сведения о местоположении границ объекта</b> |            |              |                        |          |          |
|---|------------|--------------|------------------------|----------|----------|
| <b>1</b>  | <b>2</b>   | <b>3</b>     | <b>4</b>               | <b>5</b> | <b>6</b> |
| 257   | 579 163,91 | 2 218 899,95 | Картометрический метод | 1,00     | —        |
| 258   | 579 167,09 | 2 218 901,94 |                        | 1,00     |          |
| 259   | 579 170,98 | 2 218 894,96 |                        | 1,00     |          |
| 260   | 579 185,55 | 2 218 900,07 |                        | 1,00     |          |
| 261   | 579 192,50 | 2 218 904,23 |                        | 1,00     |          |
| 262   | 579 198,93 | 2 218 893,74 |                        | 1,00     |          |
| 263   | 579 216,80 | 2 218 869,28 |                        | 1,00     |          |
| 264   | 579 229,60 | 2 218 843,72 |                        | 1,00     |          |
| 265   | 579 240,74 | 2 218 822,42 |                        | 1,00     |          |
| 266   | 579 243,24 | 2 218 813,88 |                        | 1,00     |          |
| 267   | 579 250,81 | 2 218 787,13 |                        | 1,00     |          |
| 268   | 579 256,42 | 2 218 766,82 |                        | 1,00     |          |
| 269   | 579 261,25 | 2 218 756,45 |                        | 1,00     |          |
| 270   | 579 275,51 | 2 218 760,14 |                        | 1,00     |          |
| 271   | 579 285,60 | 2 218 763,77 |                        | 1,00     |          |
| 272   | 579 285,20 | 2 218 748,11 |                        | 1,00     |          |
| 273   | 579 295,21 | 2 218 718,62 |                        | 1,00     |          |
| 274   | 579 321,60 | 2 218 725,27 |                        | 1,00     |          |
| 275   | 579 330,99 | 2 218 692,27 |                        | 1,00     |          |
| 276   | 579 333,38 | 2 218 683,88 |                        | 1,00     |          |
| 277   | 579 335,44 | 2 218 682,67 |                        | 1,00     |          |
| 278   | 579 358,78 | 2 218 689,72 |                        | 1,00     |          |
| 279   | 579 358,05 | 2 218 694,43 |                        | 1,00     |          |
| 280   | 579 381,49 | 2 218 699,87 |                        | 1,00     |          |
| 281   | 579 395,85 | 2 218 703,76 |                        | 1,00     |          |
| 282   | 579 399,22 | 2 218 691,64 |                        | 1,00     |          |
| 283   | 579 421,00 | 2 218 697,34 |                        | 1,00     |          |
| 284   | 579 434,69 | 2 218 695,15 |                        | 1,00     |          |
| 285   | 579 418,49 | 2 218 769,57 |                        | 1,00     |          |
| 286   | 579 409,03 | 2 218 778,37 |                        | 1,00     |          |
| 287   | 579 397,15 | 2 218 832,81 |                        | 1,00     |          |
| 288   | 579 399,05 | 2 218 833,54 |                        | 1,00     |          |
| 289   | 579 398,06 | 2 218 836,76 |                        | 1,00     |          |
| 290   | 579 396,55 | 2 218 836,61 |                        | 1,00     |          |
| 291   | 579 387,92 | 2 218 849,73 |                        | 1,00     |          |
| 292   | 579 389,04 | 2 218 850,97 |                        | 1,00     |          |
| 293   | 579 387,45 | 2 218 853,72 |                        | 1,00     |          |
| 294   | 579 386,08 | 2 218 852,93 |                        | 1,00     |          |
| 295   | 579 380,95 | 2 218 859,75 |                        | 1,00     |          |
| 296   | 579 388,38 | 2 218 884,45 |                        | 1,00     |          |
| 297   | 579 368,11 | 2 218 897,33 |                        | 1,00     |          |
| 298   | 579 350,85 | 2 218 904,70 |                        | 1,00     |          |
| 299   | 579 342,46 | 2 218 906,01 | 1,00                   |          |          |
| 300   | 579 340,85 | 2 218 902,16 | 1,00                   |          |          |
| 301   | 579 318,47 | 2 218 917,80 | 1,00                   |          |          |
| 302   | 579 320,65 | 2 218 923,11 | 1,00                   |          |          |
| 303   | 579 332,22 | 2 218 946,50 | 1,00                   |          |          |
| 304   | 579 347,72 | 2 218 983,76 | 1,00                   |          |          |
| 180   | 579 355,29 | 2 218 991,17 | 1,00                   |          |          |
| <b>Часть № 4</b>                                |            |              |                        |          |          |
| 305   | 578 847,72 | 2 219 082,79 | Картометрический метод | 1,00     | —        |
| 306   | 578 852,08 | 2 219 089,82 |                        | 1,00     |          |
| 307   | 578 854,79 | 2 219 093,99 |                        | 1,00     |          |
| 308   | 578 887,89 | 2 219 170,38 |                        | 1,00     |          |
| 309   | 578 888,35 | 2 219 185,58 |                        | 1,00     |          |

## Раздел 2

## Сведения о местоположении границ объекта

| 1   | 2          | 3            | 4                      | 5    | 6 |
|-----|------------|--------------|------------------------|------|---|
| 310 | 578 894,65 | 2 219 202,73 | Картометрический метод | 1,00 | — |
| 311 | 578 903,67 | 2 219 223,39 |                        | 1,00 |   |
| 312 | 578 917,62 | 2 219 272,10 |                        | 1,00 |   |
| 313 | 578 903,10 | 2 219 277,17 |                        | 1,00 |   |
| 314 | 578 897,38 | 2 219 269,45 |                        | 1,00 |   |
| 315 | 578 894,27 | 2 219 271,27 |                        | 1,00 |   |
| 316 | 578 877,48 | 2 219 282,84 |                        | 1,00 |   |
| 317 | 578 873,40 | 2 219 299,56 |                        | 1,00 |   |
| 318 | 578 879,78 | 2 219 329,24 |                        | 1,00 |   |
| 319 | 578 847,81 | 2 219 332,21 |                        | 1,00 |   |
| 320 | 578 841,57 | 2 219 357,34 |                        | 1,00 |   |
| 321 | 578 841,60 | 2 219 383,54 |                        | 1,00 |   |
| 322 | 578 847,05 | 2 219 384,06 |                        | 1,00 |   |
| 323 | 578 847,76 | 2 219 399,61 |                        | 1,00 |   |
| 324 | 578 826,98 | 2 219 399,61 |                        | 1,00 |   |
| 325 | 578 791,67 | 2 219 399,60 |                        | 1,00 |   |
| 326 | 578 791,85 | 2 219 395,36 |                        | 1,00 |   |
| 327 | 578 679,27 | 2 219 395,51 |                        | 1,00 |   |
| 328 | 578 679,44 | 2 219 362,34 |                        | 1,00 |   |
| 329 | 578 679,44 | 2 219 350,64 |                        | 1,00 |   |
| 330 | 578 717,00 | 2 219 346,64 |                        | 1,00 |   |
| 331 | 578 715,17 | 2 219 276,20 |                        | 1,00 |   |
| 332 | 578 726,97 | 2 219 275,95 |                        | 1,00 |   |
| 333 | 578 726,84 | 2 219 272,04 |                        | 1,00 |   |
| 334 | 578 727,45 | 2 219 207,38 |                        | 1,00 |   |
| 335 | 578 727,15 | 2 219 189,53 |                        | 1,00 |   |
| 336 | 578 717,06 | 2 219 189,11 |                        | 1,00 |   |
| 337 | 578 716,92 | 2 219 197,21 |                        | 1,00 |   |
| 338 | 578 720,06 | 2 219 197,19 |                        | 1,00 |   |
| 339 | 578 719,63 | 2 219 233,45 |                        | 1,00 |   |
| 340 | 578 707,45 | 2 219 233,59 |                        | 1,00 |   |
| 341 | 578 701,36 | 2 219 227,36 |                        | 1,00 |   |
| 342 | 578 650,80 | 2 219 228,49 |                        | 1,00 |   |
| 343 | 578 650,67 | 2 219 227,42 |                        | 1,00 |   |
| 344 | 578 626,09 | 2 219 227,52 |                        | 1,00 |   |
| 345 | 578 615,75 | 2 219 226,93 |                        | 1,00 |   |
| 346 | 578 631,90 | 2 219 146,60 |                        | 1,00 |   |
| 347 | 578 639,09 | 2 219 147,55 |                        | 1,00 |   |
| 348 | 578 693,42 | 2 219 154,83 |                        | 1,00 |   |
| 349 | 578 693,57 | 2 219 144,54 |                        | 1,00 |   |
| 350 | 578 693,73 | 2 219 134,95 |                        | 1,00 |   |
| 351 | 578 700,08 | 2 219 134,57 |                        | 1,00 |   |
| 352 | 578 700,01 | 2 219 128,86 | 1,00                   |      |   |
| 353 | 578 719,49 | 2 219 127,82 | 1,00                   |      |   |
| 354 | 578 723,46 | 2 219 127,88 | 1,00                   |      |   |
| 355 | 578 724,24 | 2 219 127,89 | 1,00                   |      |   |
| 356 | 578 779,56 | 2 219 128,66 | 1,00                   |      |   |
| 357 | 578 782,34 | 2 219 106,89 | 1,00                   |      |   |
| 358 | 578 784,88 | 2 219 109,53 | 1,00                   |      |   |
| 359 | 578 791,18 | 2 219 103,12 | 1,00                   |      |   |
| 360 | 578 798,78 | 2 219 098,27 | 1,00                   |      |   |
| 361 | 578 802,01 | 2 219 102,97 | 1,00                   |      |   |
| 362 | 578 804,14 | 2 219 104,20 | 1,00                   |      |   |
| 363 | 578 806,35 | 2 219 108,25 | 1,00                   |      |   |
| 364 | 578 846,95 | 2 219 082,89 | 1,00                   |      |   |



**Раздел 2**

| <b>Сведения о местоположении границ объекта</b> |            |              |                        |          |          |
|---|------------|--------------|------------------------|----------|----------|
| <b>1</b>  | <b>2</b>   | <b>3</b>     | <b>4</b>               | <b>5</b> | <b>6</b> |
| 305   | 578 847,72 | 2 219 082,79 | Картометрический метод | 1,00     | —        |
| <b>Часть № 5</b>                                |            |              |                        |          |          |
| 365   | 576 357,87 | 2 220 172,73 | Картометрический метод | 1,00     | —        |
| 366   | 576 374,31 | 2 220 208,50 |                        | 1,00     |          |
| 367   | 576 405,88 | 2 220 259,57 |                        | 1,00     |          |
| 368   | 576 693,91 | 2 220 573,89 |                        | 1,00     |          |
| 369   | 576 728,48 | 2 220 626,41 |                        | 1,00     |          |
| 370   | 576 779,35 | 2 220 715,42 |                        | 1,00     |          |
| 371   | 576 773,42 | 2 220 719,21 |                        | 1,00     |          |
| 372   | 576 493,89 | 2 220 411,51 |                        | 1,00     |          |
| 373   | 576 455,83 | 2 220 372,28 |                        | 1,00     |          |
| 374   | 576 365,42 | 2 220 273,77 |                        | 1,00     |          |
| 375   | 576 355,82 | 2 220 263,40 |                        | 1,00     |          |
| 376   | 576 345,54 | 2 220 252,13 |                        | 1,00     |          |
| 377   | 576 327,03 | 2 220 231,84 |                        | 1,00     |          |
| 378   | 576 312,44 | 2 220 209,17 |                        | 1,00     |          |
| 379   | 576 302,65 | 2 220 192,20 |                        | 1,00     |          |
| 380   | 576 297,58 | 2 220 179,19 |                        | 1,00     |          |
| 381   | 576 286,25 | 2 220 140,31 |                        | 1,00     |          |
| 382   | 576 284,70 | 2 220 109,21 |                        | 1,00     |          |
| 383   | 576 286,09 | 2 220 081,30 |                        | 1,00     |          |
| 384   | 576 288,57 | 2 220 059,31 |                        | 1,00     |          |
| 385   | 576 295,04 | 2 220 031,37 |                        | 1,00     |          |
| 386   | 576 316,50 | 2 219 986,18 |                        | 1,00     |          |
| 387   | 576 318,25 | 2 219 987,51 |                        | 1,00     |          |
| 388   | 576 328,91 | 2 219 969,76 |                        | 1,00     |          |
| 389   | 576 364,38 | 2 219 900,04 |                        | 1,00     |          |
| 390   | 576 384,63 | 2 219 854,43 |                        | 1,00     |          |
| 391   | 576 395,62 | 2 219 832,08 |                        | 1,00     |          |
| 392   | 576 438,19 | 2 219 742,47 |                        | 1,00     |          |
| 393   | 576 465,74 | 2 219 753,93 |                        | 1,00     |          |
| 394   | 576 476,75 | 2 219 758,94 |                        | 1,00     |          |
| 395   | 576 449,92 | 2 219 816,32 |                        | 1,00     |          |
| 396   | 576 445,50 | 2 219 825,79 |                        | 1,00     |          |
| 397   | 576 442,80 | 2 219 830,83 |                        | 1,00     |          |
| 398   | 576 440,40 | 2 219 835,70 | 1,00                   |          |          |
| 399   | 576 365,25 | 2 219 988,57 | 1,00                   |          |          |
| 400   | 576 353,31 | 2 220 031,72 | 1,00                   |          |          |
| 401   | 576 345,75 | 2 220 078,49 | 1,00                   |          |          |
| 402   | 576 346,77 | 2 220 111,62 | 1,00                   |          |          |
| 365   | 576 357,87 | 2 220 172,73 | 1,00                   |          |          |
| <b>Часть № 6</b>                                |            |              |                        |          |          |
| 403   | 577 243,64 | 2 222 314,80 | Картометрический метод | 1,00     | —        |
| 404   | 577 224,54 | 2 222 331,86 |                        | 1,00     |          |
| 405   | 577 211,55 | 2 222 317,56 |                        | 1,00     |          |
| 406   | 577 184,03 | 2 222 289,81 |                        | 1,00     |          |
| 407   | 577 169,52 | 2 222 275,72 |                        | 1,00     |          |
| 408   | 577 151,31 | 2 222 249,23 |                        | 1,00     |          |
| 409   | 577 145,80 | 2 222 244,07 |                        | 1,00     |          |
| 410   | 577 140,56 | 2 222 234,53 |                        | 1,00     |          |
| 411   | 577 132,93 | 2 222 230,71 |                        | 1,00     |          |
| 412   | 577 132,16 | 2 222 232,11 |                        | 1,00     |          |
| 413   | 577 130,55 | 2 222 230,59 |                        | 1,00     |          |
| 414   | 577 135,10 | 2 222 224,74 |                        | 1,00     |          |
| 415   | 577 070,84 | 2 222 178,84 |                        | 1,00     |          |

**Раздел 2**

| Сведения о местоположении границ объекта |            |              |                        |      |   |
|--|------------|--------------|------------------------|------|---|
| 1  | 2          | 3            | 4                      | 5    | 6 |
| 416                                      | 577 070,39 | 2 222 157,79 | Картометрический метод | 1,00 | — |
| 417                                      | 577 073,06 | 2 222 123,83 |                        | 1,00 |   |
| 418                                      | 577 074,41 | 2 222 121,67 |                        | 1,00 |   |
| 419                                      | 577 119,90 | 2 222 087,01 |                        | 1,00 |   |
| 420                                      | 577 125,40 | 2 222 082,82 |                        | 1,00 |   |
| 421                                      | 577 157,41 | 2 222 056,24 |                        | 1,00 |   |
| 422                                      | 577 194,35 | 2 222 025,30 |                        | 1,00 |   |
| 423                                      | 577 202,72 | 2 222 030,95 |                        | 1,00 |   |
| 424                                      | 577 198,75 | 2 222 037,11 |                        | 1,00 |   |
| 425                                      | 577 202,89 | 2 222 040,12 |                        | 1,00 |   |
| 426                                      | 577 193,85 | 2 222 054,46 |                        | 1,00 |   |
| 427                                      | 577 195,00 | 2 222 055,20 |                        | 1,00 |   |
| 428                                      | 577 193,85 | 2 222 068,65 |                        | 1,00 |   |
| 429                                      | 577 193,30 | 2 222 070,82 |                        | 1,00 |   |
| 430                                      | 577 191,36 | 2 222 078,24 |                        | 1,00 |   |
| 431                                      | 577 185,28 | 2 222 101,61 |                        | 1,00 |   |
| 432                                      | 577 173,81 | 2 222 135,78 |                        | 1,00 |   |
| 433                                      | 577 170,96 | 2 222 135,75 |                        | 1,00 |   |
| 434                                      | 577 210,75 | 2 222 162,19 |                        | 1,00 |   |
| 435                                      | 577 260,17 | 2 222 193,01 |                        | 1,00 |   |
| 436                                      | 577 302,11 | 2 222 219,42 |                        | 1,00 |   |
| 437                                      | 577 346,52 | 2 222 247,96 |                        | 1,00 |   |
| 438                                      | 577 332,11 | 2 222 269,35 |                        | 1,00 |   |
| 439                                      | 577 316,46 | 2 222 286,60 |                        | 1,00 |   |
| 440                                      | 577 311,44 | 2 222 288,95 |                        | 1,00 |   |
| 441                                      | 577 303,69 | 2 222 292,12 |                        | 1,00 |   |
| 442                                      | 577 298,68 | 2 222 293,46 |                        | 1,00 |   |
| 443                                      | 577 289,80 | 2 222 293,45 |                        | 1,00 |   |
| 444                                      | 577 284,25 | 2 222 296,47 |                        | 1,00 |   |
| 403                                      | 577 243,64 | 2 222 314,80 |                        | 1,00 |   |
| <b>Часть № 7</b>                         |            |              |                        |      |   |
| 445                                      | 574 824,01 | 2 218 006,92 | Картометрический метод | 1,00 | — |
| 446                                      | 574 800,72 | 2 217 988,81 |                        | 1,00 |   |
| 447                                      | 574 791,15 | 2 217 981,55 |                        | 1,00 |   |
| 448                                      | 574 782,61 | 2 217 965,28 |                        | 1,00 |   |
| 449                                      | 574 770,07 | 2 217 941,60 |                        | 1,00 |   |
| 450                                      | 574 872,72 | 2 217 892,03 |                        | 1,00 |   |
| 451                                      | 574 876,25 | 2 217 899,34 |                        | 1,00 |   |
| 452                                      | 574 887,27 | 2 217 893,70 |                        | 1,00 |   |
| 453                                      | 574 884,29 | 2 217 887,06 |                        | 1,00 |   |
| 454                                      | 575 034,89 | 2 217 816,03 |                        | 1,00 |   |
| 455                                      | 575 037,54 | 2 217 822,84 |                        | 1,00 |   |
| 456                                      | 575 068,92 | 2 217 892,91 |                        | 1,00 |   |
| 457                                      | 575 085,23 | 2 217 899,34 |                        | 1,00 |   |
| 458                                      | 575 107,27 | 2 217 956,86 |                        | 1,00 |   |
| 459                                      | 575 057,18 | 2 217 942,25 |                        | 1,00 |   |
| 460                                      | 574 948,54 | 2 217 983,76 |                        | 1,00 |   |
| 461                                      | 574 940,38 | 2 217 987,00 |                        | 1,00 |   |
| 462                                      | 574 932,23 | 2 217 990,22 |                        | 1,00 |   |
| 463                                      | 574 882,94 | 2 218 011,06 |                        | 1,00 |   |
| 464                                      | 574 870,27 | 2 218 015,42 |                        | 1,00 |   |
| 445                                      | 574 824,01 | 2 218 006,92 | 1,00                   |      |   |
| <b>Часть № 8</b>                         |            |              |                        |      |   |
| 465                                      | 576 695,37 | 2 219 101,85 | Картометрический метод | 1,00 | — |
| 466                                      | 576 624,31 | 2 219 072,86 |                        | 1,00 |   |

**Раздел 2**

**Сведения о местоположении границ объекта**

| <b>1</b> | <b>2</b>   | <b>3</b>     | <b>4</b>               | <b>5</b> | <b>6</b> |
|----------|------------|--------------|------------------------|----------|----------|
| 467      | 576 629,66 | 2 219 056,69 | Картометрический метод | 1,00     | —        |
| 468      | 576 633,92 | 2 219 051,75 |                        | 1,00     |          |
| 469      | 576 642,53 | 2 219 041,97 |                        | 1,00     |          |
| 470      | 576 703,01 | 2 219 079,06 |                        | 1,00     |          |
| 471      | 576 726,81 | 2 219 097,98 |                        | 1,00     |          |
| 472      | 576 736,22 | 2 219 105,45 |                        | 1,00     |          |
| 473      | 576 747,81 | 2 219 110,79 |                        | 1,00     |          |
| 474      | 576 739,67 | 2 219 134,79 |                        | 1,00     |          |
| 475      | 576 762,38 | 2 219 142,51 |                        | 1,00     |          |
| 476      | 576 785,12 | 2 219 150,21 |                        | 1,00     |          |
| 477      | 576 807,84 | 2 219 157,94 |                        | 1,00     |          |
| 478      | 576 792,41 | 2 219 203,39 |                        | 1,00     |          |
| 479      | 576 768,96 | 2 219 272,45 |                        | 1,00     |          |
| 480      | 576 793,90 | 2 219 258,80 |                        | 1,00     |          |
| 481      | 576 847,53 | 2 219 230,24 |                        | 1,00     |          |
| 482      | 576 852,23 | 2 219 238,49 |                        | 1,00     |          |
| 483      | 576 861,21 | 2 219 241,23 |                        | 1,00     |          |
| 484      | 576 907,99 | 2 219 212,78 |                        | 1,00     |          |
| 485      | 576 961,40 | 2 219 180,96 |                        | 1,00     |          |
| 486      | 576 968,24 | 2 219 192,77 |                        | 1,00     |          |
| 487      | 576 929,17 | 2 219 216,07 |                        | 1,00     |          |
| 488      | 576 925,59 | 2 219 210,42 |                        | 1,00     |          |
| 489      | 576 915,22 | 2 219 216,83 |                        | 1,00     |          |
| 490      | 576 918,22 | 2 219 221,95 |                        | 1,00     |          |
| 491      | 576 812,38 | 2 219 282,49 |                        | 1,00     |          |
| 492      | 576 809,94 | 2 219 278,26 |                        | 1,00     |          |
| 493      | 576 798,90 | 2 219 284,62 |                        | 1,00     |          |
| 494      | 576 800,94 | 2 219 289,48 |                        | 1,00     |          |
| 495      | 576 749,08 | 2 219 317,64 |                        | 1,00     |          |
| 496      | 576 690,98 | 2 219 350,45 |                        | 1,00     |          |
| 497      | 576 688,18 | 2 219 344,57 |                        | 1,00     |          |
| 498      | 576 677,66 | 2 219 350,50 |                        | 1,00     |          |
| 499      | 576 680,59 | 2 219 355,80 |                        | 1,00     |          |
| 500      | 576 632,47 | 2 219 382,54 |                        | 1,00     |          |
| 501      | 576 610,35 | 2 219 373,35 |                        | 1,00     |          |
| 502      | 576 600,32 | 2 219 371,56 |                        | 1,00     |          |
| 503      | 576 579,49 | 2 219 366,24 |                        | 1,00     |          |
| 504      | 576 584,09 | 2 219 355,58 |                        | 1,00     |          |
| 505      | 576 622,16 | 2 219 371,05 |                        | 1,00     |          |
| 506      | 576 673,08 | 2 219 342,28 |                        | 1,00     |          |
| 507      | 576 677,74 | 2 219 339,65 |                        | 1,00     |          |
| 508      | 576 736,34 | 2 219 309,48 |                        | 1,00     |          |
| 509      | 576 689,84 | 2 219 289,76 |                        | 1,00     |          |
| 510      | 576 659,91 | 2 219 277,07 |                        | 1,00     |          |
| 511      | 576 623,53 | 2 219 261,14 |                        | 1,00     |          |
| 512      | 576 606,89 | 2 219 301,86 |                        | 1,00     |          |
| 513      | 576 601,81 | 2 219 299,75 |                        | 1,00     |          |
| 514      | 576 601,36 | 2 219 297,01 |                        | 1,00     |          |
| 515      | 576 617,91 | 2 219 257,11 |                        | 1,00     |          |
| 516      | 576 619,95 | 2 219 252,19 |                        | 1,00     |          |
| 517      | 576 621,39 | 2 219 252,73 |                        | 1,00     |          |
| 518      | 576 625,99 | 2 219 255,01 |                        | 1,00     |          |
| 519      | 576 643,69 | 2 219 230,65 | 1,00                   |          |          |
| 520      | 576 646,74 | 2 219 221,65 | 1,00                   |          |          |
| 521      | 576 659,62 | 2 219 183,25 | 1,00                   |          |          |

**Раздел 2**

| Сведения о местоположении границ объекта |            |              |                        |      |   |
|--|------------|--------------|------------------------|------|---|
| 1  | 2          | 3            | 4                      | 5    | 6 |
| 522                                      | 576 667,20 | 2 219 185,81 | Картометрический метод | 1,00 | — |
| 465                                      | 576 695,37 | 2 219 101,85 |                        | 1,00 |   |
| Часть № 9                                |            |              |                        |      |   |
| 523                                      | 578 909,59 | 2 217 934,14 | Картометрический метод | 1,00 | — |
| 524                                      | 578 936,10 | 2 217 938,28 |                        |      |   |
| 525                                      | 578 944,48 | 2 217 934,28 |                        |      |   |
| 526                                      | 578 948,18 | 2 217 930,27 |                        |      |   |
| 527                                      | 578 949,12 | 2 217 928,08 |                        |      |   |
| 528                                      | 578 952,21 | 2 217 925,67 |                        |      |   |
| 529                                      | 578 994,29 | 2 217 945,16 |                        |      |   |
| 530                                      | 579 047,98 | 2 217 971,46 |                        |      |   |
| 531                                      | 579 047,41 | 2 217 972,61 |                        |      |   |
| 532                                      | 579 049,09 | 2 217 973,14 |                        |      |   |
| 533                                      | 579 113,44 | 2 218 001,95 |                        |      |   |
| 534                                      | 579 114,03 | 2 218 000,43 |                        |      |   |
| 535                                      | 579 173,28 | 2 218 023,95 |                        |      |   |
| 536                                      | 579 188,85 | 2 218 029,69 |                        |      |   |
| 537                                      | 579 221,32 | 2 218 039,21 |                        |      |   |
| 538                                      | 579 230,91 | 2 218 048,24 |                        |      |   |
| 539                                      | 579 239,99 | 2 218 056,50 |                        |      |   |
| 540                                      | 579 251,94 | 2 218 069,81 |                        |      |   |
| 541                                      | 579 261,81 | 2 218 081,62 |                        |      |   |
| 542                                      | 579 274,86 | 2 218 100,56 |                        |      |   |
| 543                                      | 579 275,60 | 2 218 105,12 |                        |      |   |
| 544                                      | 579 287,02 | 2 218 121,06 |                        |      |   |
| 545                                      | 579 294,50 | 2 218 132,18 |                        |      |   |
| 546                                      | 579 298,49 | 2 218 134,57 |                        |      |   |
| 547                                      | 579 300,05 | 2 218 133,30 |                        |      |   |
| 548                                      | 579 303,58 | 2 218 137,57 |                        |      |   |
| 549                                      | 579 308,62 | 2 218 143,68 |                        |      |   |
| 550                                      | 579 311,71 | 2 218 141,64 |                        |      |   |
| 551                                      | 579 312,46 | 2 218 141,14 |                        |      |   |
| 552                                      | 579 316,30 | 2 218 138,60 |                        |      |   |
| 553                                      | 579 330,01 | 2 218 157,11 |                        |      |   |
| 554                                      | 579 331,24 | 2 218 161,32 |                        |      |   |
| 555                                      | 579 332,04 | 2 218 163,07 |                        |      |   |
| 556                                      | 579 339,10 | 2 218 178,59 |                        |      |   |
| 557                                      | 579 342,10 | 2 218 185,16 |                        |      |   |
| 558                                      | 579 310,12 | 2 218 197,73 |                        |      |   |
| 559                                      | 579 272,97 | 2 218 214,09 |                        |      |   |
| 560                                      | 579 268,45 | 2 218 216,10 |                        |      |   |
| 561                                      | 579 258,69 | 2 218 205,50 |                        |      |   |
| 562                                      | 579 256,01 | 2 218 202,58 |                        |      |   |
| 563                                      | 579 257,93 | 2 218 200,95 |                        |      |   |
| 564                                      | 579 232,51 | 2 218 172,58 |                        |      |   |
| 565                                      | 579 233,15 | 2 218 171,91 |                        |      |   |
| 566                                      | 579 237,82 | 2 218 167,38 |                        |      |   |
| 567                                      | 579 189,09 | 2 218 116,90 |                        |      |   |
| 568                                      | 579 189,12 | 2 218 116,39 |                        |      |   |
| 569                                      | 579 162,57 | 2 218 097,16 |                        |      |   |
| 570                                      | 579 156,78 | 2 218 092,97 |                        |      |   |
| 571                                      | 579 156,89 | 2 218 092,05 |                        |      |   |
| 572                                      | 579 160,31 | 2 218 087,27 |                        |      |   |
| 573                                      | 579 161,19 | 2 218 086,41 |                        |      |   |
| 574                                      | 579 162,27 | 2 218 084,27 |                        |      |   |

**Раздел 2**

| Сведения о местоположении границ объекта |            |              |                        |      |   |
|--|------------|--------------|------------------------|------|---|
| 1  | 2          | 3            | 4                      | 5    | 6 |
| 575                                      | 579 161,46 | 2 218 081,70 | Картометрический метод | 1,00 | — |
| 576                                      | 579 160,63 | 2 218 081,41 |                        | 1,00 |   |
| 577                                      | 579 156,03 | 2 218 079,18 |                        | 1,00 |   |
| 578                                      | 579 099,05 | 2 218 050,99 |                        | 1,00 |   |
| 579                                      | 579 091,46 | 2 218 046,78 |                        | 1,00 |   |
| 580                                      | 579 091,07 | 2 218 047,64 |                        | 1,00 |   |
| 581                                      | 579 086,00 | 2 218 044,88 |                        | 1,00 |   |
| 582                                      | 579 083,12 | 2 218 043,43 |                        | 1,00 |   |
| 583                                      | 579 081,98 | 2 218 046,23 |                        | 1,00 |   |
| 584                                      | 579 055,04 | 2 218 032,32 |                        | 1,00 |   |
| 585                                      | 579 043,83 | 2 218 026,54 |                        | 1,00 |   |
| 586                                      | 579 045,45 | 2 218 023,54 |                        | 1,00 |   |
| 587                                      | 579 044,97 | 2 218 021,90 |                        | 1,00 |   |
| 588                                      | 579 039,60 | 2 218 013,40 |                        | 1,00 |   |
| 589                                      | 579 038,78 | 2 218 011,09 |                        | 1,00 |   |
| 590                                      | 579 037,83 | 2 218 008,80 |                        | 1,00 |   |
| 591                                      | 579 033,20 | 2 218 001,37 |                        | 1,00 |   |
| 592                                      | 579 042,20 | 2 217 998,26 |                        | 1,00 |   |
| 593                                      | 579 022,06 | 2 217 990,09 |                        | 1,00 |   |
| 594                                      | 579 002,89 | 2 217 982,17 |                        | 1,00 |   |
| 595                                      | 578 982,49 | 2 217 974,22 |                        | 1,00 |   |
| 596                                      | 578 975,86 | 2 217 972,33 |                        | 1,00 |   |
| 597                                      | 578 946,96 | 2 217 964,07 |                        | 1,00 |   |
| 598                                      | 578 905,38 | 2 217 955,51 |                        | 1,00 |   |
| 599                                      | 578 879,45 | 2 217 969,82 |                        | 1,00 |   |
| 600                                      | 578 872,48 | 2 217 973,47 | 1,00                   |      |   |
| 601                                      | 578 874,28 | 2 217 957,45 | 1,00                   |      |   |
| 523                                      | 578 909,59 | 2 217 934,14 | 1,00                   |      |   |
| <b>Часть № 10</b>                        |            |              |                        |      |   |
| 602                                      | 576 634,33 | 2 219 021,38 | Картометрический метод | 1,00 | — |
| 603                                      | 576 640,30 | 2 219 034,52 |                        | 1,00 |   |
| 604                                      | 576 628,96 | 2 219 049,00 |                        | 1,00 |   |
| 605                                      | 576 624,65 | 2 219 054,49 |                        | 1,00 |   |
| 606                                      | 576 621,48 | 2 219 063,49 |                        | 1,00 |   |
| 607                                      | 576 618,79 | 2 219 070,77 |                        | 1,00 |   |
| 608                                      | 576 617,78 | 2 219 073,47 |                        | 1,00 |   |
| 609                                      | 576 593,46 | 2 219 139,19 |                        | 1,00 |   |
| 610                                      | 576 574,83 | 2 219 189,53 |                        | 1,00 |   |
| 611                                      | 576 574,01 | 2 219 191,74 |                        | 1,00 |   |
| 612                                      | 576 560,07 | 2 219 229,43 |                        | 1,00 |   |
| 613                                      | 576 557,39 | 2 219 236,62 |                        | 1,00 |   |
| 614                                      | 576 556,60 | 2 219 238,74 |                        | 1,00 |   |
| 615                                      | 576 539,24 | 2 219 283,49 |                        | 1,00 |   |
| 616                                      | 576 537,42 | 2 219 288,17 |                        | 1,00 |   |
| 617                                      | 576 535,23 | 2 219 293,79 |                        | 1,00 |   |
| 618                                      | 576 527,43 | 2 219 313,89 |                        | 1,00 |   |
| 619                                      | 576 515,95 | 2 219 309,42 |                        | 1,00 |   |
| 620                                      | 576 468,09 | 2 219 290,80 |                        | 1,00 |   |
| 621                                      | 576 476,28 | 2 219 269,74 |                        | 1,00 |   |
| 622                                      | 576 479,81 | 2 219 262,57 |                        | 1,00 |   |
| 623                                      | 576 476,51 | 2 219 253,14 |                        | 1,00 |   |
| 624                                      | 576 502,77 | 2 219 216,11 |                        | 1,00 |   |
| 625                                      | 576 505,67 | 2 219 209,25 |                        | 1,00 |   |
| 626                                      | 576 502,85 | 2 219 208,07 |                        | 1,00 |   |
| 627                                      | 576 523,19 | 2 219 158,59 | 1,00                   |      |   |

**Раздел 2**

**Сведения о местоположении границ объекта**

| 1                 | 2          | 3            | 4                      | 5    | 6 |
|-------------------|------------|--------------|------------------------|------|---|
| 628               | 576 529,14 | 2 219 144,10 | Картометрический метод | 1,00 | — |
| 629               | 576 529,65 | 2 219 143,09 |                        | 1,00 |   |
| 630               | 576 544,69 | 2 219 106,59 |                        | 1,00 |   |
| 631               | 576 551,32 | 2 219 089,60 |                        | 1,00 |   |
| 632               | 576 565,57 | 2 219 055,27 |                        | 1,00 |   |
| 633               | 576 576,53 | 2 219 028,58 |                        | 1,00 |   |
| 634               | 576 585,20 | 2 219 007,51 |                        | 1,00 |   |
| 635               | 576 585,59 | 2 219 006,57 |                        | 1,00 |   |
| 636               | 576 590,24 | 2 218 995,45 |                        | 1,00 |   |
| 637               | 576 593,31 | 2 218 990,90 |                        | 1,00 |   |
| 638               | 576 594,43 | 2 218 989,86 |                        | 1,00 |   |
| 639               | 576 597,02 | 2 218 987,50 |                        | 1,00 |   |
| 640               | 576 602,20 | 2 218 980,70 |                        | 1,00 |   |
| 641               | 576 622,44 | 2 218 973,73 |                        | 1,00 |   |
| 642               | 576 672,49 | 2 218 965,28 |                        | 1,00 |   |
| 643               | 576 737,97 | 2 218 954,22 |                        | 1,00 |   |
| 644               | 576 748,33 | 2 218 952,46 |                        | 1,00 |   |
| 645               | 576 826,70 | 2 218 939,23 |                        | 1,00 |   |
| 646               | 576 843,13 | 2 218 936,45 |                        | 1,00 |   |
| 647               | 576 847,62 | 2 218 957,22 |                        | 1,00 |   |
| 648               | 576 830,67 | 2 218 962,07 |                        | 1,00 |   |
| 649               | 576 752,19 | 2 218 975,52 |                        | 1,00 |   |
| 650               | 576 752,71 | 2 218 978,59 |                        | 1,00 |   |
| 651               | 576 752,70 | 2 218 982,20 |                        | 1,00 |   |
| 652               | 576 754,56 | 2 218 991,44 |                        | 1,00 |   |
| 653               | 576 703,48 | 2 219 001,41 |                        | 1,00 |   |
| 654               | 576 640,91 | 2 219 013,18 | 1,00                   |      |   |
| 602               | 576 634,33 | 2 219 021,38 | 1,00                   |      |   |
| <b>Часть № 11</b> |            |              |                        |      |   |
| 655               | 579 327,22 | 2 216 842,51 | Картометрический метод | 1,00 | — |
| 656               | 579 309,76 | 2 216 785,67 |                        | 1,00 |   |
| 657               | 579 305,02 | 2 216 769,68 |                        | 1,00 |   |
| 658               | 579 313,36 | 2 216 766,29 |                        | 1,00 |   |
| 659               | 579 320,41 | 2 216 769,05 |                        | 1,00 |   |
| 660               | 579 323,18 | 2 216 764,70 |                        | 1,00 |   |
| 661               | 579 365,53 | 2 216 767,74 |                        | 1,00 |   |
| 662               | 579 366,28 | 2 216 767,80 |                        | 1,00 |   |
| 663               | 579 389,21 | 2 216 774,22 |                        | 1,00 |   |
| 664               | 579 396,93 | 2 216 776,38 |                        | 1,00 |   |
| 665               | 579 465,34 | 2 216 804,08 |                        | 1,00 |   |
| 666               | 579 460,43 | 2 216 810,61 |                        | 1,00 |   |
| 667               | 579 450,95 | 2 216 823,15 |                        | 1,00 |   |
| 668               | 579 445,22 | 2 216 830,74 |                        | 1,00 |   |
| 669               | 579 454,03 | 2 216 830,08 |                        | 1,00 |   |
| 670               | 579 456,47 | 2 216 854,02 |                        | 1,00 |   |
| 671               | 579 448,14 | 2 216 878,74 |                        | 1,00 |   |
| 672               | 579 461,31 | 2 216 896,03 |                        | 1,00 |   |
| 673               | 579 450,83 | 2 216 907,21 |                        | 1,00 |   |
| 674               | 579 444,84 | 2 216 915,92 |                        | 1,00 |   |
| 675               | 579 444,23 | 2 216 922,81 |                        | 1,00 |   |
| 676               | 579 445,82 | 2 216 929,80 |                        | 1,00 |   |
| 677               | 579 448,79 | 2 216 936,78 |                        | 1,00 |   |
| 678               | 579 451,52 | 2 216 944,46 |                        | 1,00 |   |
| 679               | 579 459,40 | 2 216 962,98 |                        | 1,00 |   |
| 680               | 579 464,60 | 2 216 960,89 |                        | 1,00 |   |

**Раздел 2**

**Сведения о местоположении границ объекта**

| 1          | 2          | 3            | 4                      | 5    | 6 |
|------------|------------|--------------|------------------------|------|---|
| 681        | 579 467,10 | 2 216 967,82 | Картометрический метод | 1,00 | — |
| 682        | 579 435,53 | 2 216 990,68 |                        | 1,00 |   |
| 683        | 579 379,50 | 2 217 011,70 |                        | 1,00 |   |
| 684        | 579 341,95 | 2 216 890,44 |                        | 1,00 |   |
| 685        | 579 334,58 | 2 216 866,44 |                        | 1,00 |   |
| 655        | 579 327,22 | 2 216 842,51 |                        | 1,00 |   |
| Часть № 12 |            |              |                        |      |   |
| 686        | 575 911,04 | 2 216 782,09 | Картометрический метод | 1,00 | — |
| 687        | 575 890,93 | 2 216 780,18 |                        | 1,00 |   |
| 688        | 575 893,74 | 2 216 753,73 |                        | 1,00 |   |
| 689        | 575 895,86 | 2 216 731,94 |                        | 1,00 |   |
| 690        | 575 912,04 | 2 216 733,53 |                        | 1,00 |   |
| 691        | 576 113,80 | 2 216 758,83 |                        | 1,00 |   |
| 692        | 576 159,59 | 2 216 764,54 |                        | 1,00 |   |
| 693        | 576 158,38 | 2 216 773,27 |                        | 1,00 |   |
| 694        | 576 147,72 | 2 216 849,92 |                        | 1,00 |   |
| 695        | 576 142,39 | 2 216 851,15 |                        | 1,00 |   |
| 696        | 576 104,15 | 2 216 849,59 |                        | 1,00 |   |
| 697        | 575 907,31 | 2 216 836,11 |                        | 1,00 |   |
| 698        | 575 909,03 | 2 216 812,47 |                        | 1,00 |   |
| 686        | 575 911,04 | 2 216 782,09 | 1,00                   |      |   |
| Часть № 13 |            |              |                        |      |   |
| 699        | 578 751,95 | 2 218 570,05 | Картометрический метод | 1,00 | — |
| 700        | 578 912,98 | 2 218 603,18 |                        | 1,00 |   |
| 701        | 578 921,60 | 2 218 604,78 |                        | 1,00 |   |
| 702        | 578 922,01 | 2 218 604,86 |                        | 1,00 |   |
| 703        | 578 920,72 | 2 218 611,95 |                        | 1,00 |   |
| 704        | 578 915,59 | 2 218 618,97 |                        | 1,00 |   |
| 705        | 578 912,35 | 2 218 623,04 |                        | 1,00 |   |
| 706        | 578 892,27 | 2 218 656,62 |                        | 1,00 |   |
| 707        | 578 893,60 | 2 218 657,55 |                        | 1,00 |   |
| 708        | 578 890,23 | 2 218 662,79 |                        | 1,00 |   |
| 709        | 578 888,84 | 2 218 661,77 |                        | 1,00 |   |
| 710        | 578 868,91 | 2 218 695,04 |                        | 1,00 |   |
| 711        | 578 862,93 | 2 218 716,05 |                        | 1,00 |   |
| 712        | 578 861,37 | 2 218 714,80 |                        | 1,00 |   |
| 713        | 578 856,42 | 2 218 726,12 |                        | 1,00 |   |
| 714        | 578 851,75 | 2 218 724,32 |                        | 1,00 |   |
| 715        | 578 841,27 | 2 218 747,12 |                        | 1,00 |   |
| 716        | 578 839,65 | 2 218 749,86 |                        | 1,00 |   |
| 717        | 578 841,68 | 2 218 750,87 |                        | 1,00 |   |
| 718        | 578 837,82 | 2 218 758,07 |                        | 1,00 |   |
| 719        | 578 832,08 | 2 218 756,25 |                        | 1,00 |   |
| 720        | 578 817,21 | 2 218 748,45 |                        | 1,00 |   |
| 721        | 578 817,17 | 2 218 746,19 |                        | 1,00 |   |
| 722        | 578 816,31 | 2 218 744,31 |                        | 1,00 |   |
| 723        | 578 812,28 | 2 218 742,45 |                        | 1,00 |   |
| 724        | 578 792,62 | 2 218 738,32 |                        | 1,00 |   |
| 725        | 578 792,43 | 2 218 739,30 | 1,00                   |      |   |
| 726        | 578 786,94 | 2 218 737,90 | 1,00                   |      |   |
| 727        | 578 778,51 | 2 218 735,68 | 1,00                   |      |   |
| 728        | 578 777,09 | 2 218 741,67 | 1,00                   |      |   |
| 729        | 578 767,23 | 2 218 739,17 | 1,00                   |      |   |
| 730        | 578 756,45 | 2 218 736,42 | 1,00                   |      |   |
| 731        | 578 757,59 | 2 218 729,29 | 1,00                   |      |   |

**Раздел 2**

**Сведения о местоположении границ объекта**

| <b>1</b>          | <b>2</b>   | <b>3</b>     | <b>4</b>               | <b>5</b> | <b>6</b> |
|-------------------|------------|--------------|------------------------|----------|----------|
| 732               | 578 753,23 | 2 218 728,23 | Картометрический метод | 1,00     | —        |
| 733               | 578 753,97 | 2 218 723,65 |                        | 1,00     |          |
| 734               | 578 754,70 | 2 218 721,12 |                        | 1,00     |          |
| 735               | 578 755,37 | 2 218 718,53 |                        | 1,00     |          |
| 736               | 578 746,83 | 2 218 716,88 |                        | 1,00     |          |
| 737               | 578 720,70 | 2 218 711,33 |                        | 1,00     |          |
| 738               | 578 714,56 | 2 218 710,38 |                        | 1,00     |          |
| 739               | 578 714,96 | 2 218 704,47 |                        | 1,00     |          |
| 740               | 578 727,28 | 2 218 687,76 |                        | 1,00     |          |
| 741               | 578 726,70 | 2 218 686,35 |                        | 1,00     |          |
| 742               | 578 742,18 | 2 218 609,11 |                        | 1,00     |          |
| 743               | 578 749,20 | 2 218 583,66 |                        | 1,00     |          |
| 744               | 578 751,64 | 2 218 571,60 |                        | 1,00     |          |
| 699               | 578 751,95 | 2 218 570,05 |                        | 1,00     |          |
| <b>Часть № 14</b> |            |              |                        |          |          |
| 745               | 575 302,35 | 2 219 687,17 | Картометрический метод | 1,00     | —        |
| 746               | 575 313,44 | 2 219 623,37 |                        | 1,00     |          |
| 747               | 575 307,42 | 2 219 620,57 |                        | 1,00     |          |
| 748               | 575 296,89 | 2 219 615,68 |                        | 1,00     |          |
| 749               | 575 303,33 | 2 219 600,08 |                        | 1,00     |          |
| 750               | 575 284,04 | 2 219 590,83 |                        | 1,00     |          |
| 751               | 575 278,61 | 2 219 588,23 |                        | 1,00     |          |
| 752               | 575 268,42 | 2 219 583,34 |                        | 1,00     |          |
| 753               | 575 254,72 | 2 219 576,86 |                        | 1,00     |          |
| 754               | 575 262,43 | 2 219 548,47 |                        | 1,00     |          |
| 755               | 575 262,81 | 2 219 543,73 |                        | 1,00     |          |
| 756               | 575 263,81 | 2 219 530,85 |                        | 1,00     |          |
| 757               | 575 265,18 | 2 219 513,52 |                        | 1,00     |          |
| 758               | 575 266,80 | 2 219 509,35 |                        | 1,00     |          |
| 759               | 575 270,98 | 2 219 500,12 |                        | 1,00     |          |
| 760               | 575 367,75 | 2 219 537,38 |                        | 1,00     |          |
| 761               | 575 371,06 | 2 219 531,25 |                        | 1,00     |          |
| 762               | 575 380,81 | 2 219 513,19 |                        | 1,00     |          |
| 763               | 575 350,10 | 2 219 403,91 |                        | 1,00     |          |
| 764               | 575 345,06 | 2 219 385,84 |                        | 1,00     |          |
| 765               | 575 294,43 | 2 219 348,53 |                        | 1,00     |          |
| 766               | 575 277,73 | 2 219 325,86 |                        | 1,00     |          |
| 767               | 575 289,62 | 2 219 315,55 |                        | 1,00     |          |
| 768               | 575 247,21 | 2 219 272,58 |                        | 1,00     |          |
| 769               | 575 257,08 | 2 219 262,46 |                        | 1,00     |          |
| 770               | 575 258,08 | 2 219 261,50 |                        | 1,00     |          |
| 771               | 575 333,11 | 2 219 340,21 |                        | 1,00     |          |
| 772               | 575 367,21 | 2 219 365,64 |                        | 1,00     |          |
| 773               | 575 372,46 | 2 219 372,49 |                        | 1,00     |          |
| 774               | 575 373,72 | 2 219 377,00 |                        | 1,00     |          |
| 775               | 575 410,22 | 2 219 508,20 |                        | 1,00     |          |
| 776               | 575 409,29 | 2 219 523,74 |                        | 1,00     |          |
| 777               | 575 394,59 | 2 219 551,76 |                        | 1,00     |          |
| 778               | 575 371,73 | 2 219 595,34 |                        | 1,00     |          |
| 779               | 575 355,99 | 2 219 587,79 | 1,00                   |          |          |
| 780               | 575 342,51 | 2 219 665,00 | 1,00                   |          |          |
| 781               | 575 346,66 | 2 219 667,14 | 1,00                   |          |          |
| 782               | 575 351,21 | 2 219 668,21 | 1,00                   |          |          |
| 783               | 575 361,65 | 2 219 686,81 | 1,00                   |          |          |
| 784               | 575 352,65 | 2 219 689,89 | 1,00                   |          |          |



**Раздел 2**

| Сведения о местоположении границ объекта |            |              |                        |      |   |
|--|------------|--------------|------------------------|------|---|
| 1  | 2          | 3            | 4                      | 5    | 6 |
| 785                                      | 575 326,67 | 2 219 686,19 | Картометрический метод | 1,00 | — |
| 786                                      | 575 305,24 | 2 219 684,29 |                        | 1,00 |   |
| 745                                      | 575 302,35 | 2 219 687,17 |                        | 1,00 |   |
| Часть № 15                               |            |              |                        |      |   |
| 787                                      | 576 992,96 | 2 221 704,72 | Картометрический метод | 1,00 | — |
| 788                                      | 576 994,50 | 2 221 672,17 |                        | 1,00 |   |
| 789                                      | 576 992,53 | 2 221 645,65 |                        | 1,00 |   |
| 790                                      | 576 991,84 | 2 221 631,99 |                        | 1,00 |   |
| 791                                      | 577 037,88 | 2 221 630,79 |                        | 1,00 |   |
| 792                                      | 577 047,65 | 2 221 630,20 |                        | 1,00 |   |
| 793                                      | 577 055,38 | 2 221 692,47 |                        | 1,00 |   |
| 794                                      | 577 056,71 | 2 221 701,20 |                        | 1,00 |   |
| 795                                      | 577 080,09 | 2 221 751,39 |                        | 1,00 |   |
| 796                                      | 577 081,82 | 2 221 755,10 |                        | 1,00 |   |
| 797                                      | 577 099,08 | 2 221 792,14 |                        | 1,00 |   |
| 798                                      | 577 102,47 | 2 221 795,85 |                        | 1,00 |   |
| 799                                      | 577 126,21 | 2 221 821,71 |                        | 1,00 |   |
| 800                                      | 577 083,85 | 2 221 862,20 |                        | 1,00 |   |
| 801                                      | 577 045,43 | 2 221 900,27 |                        | 1,00 |   |
| 802                                      | 577 043,98 | 2 221 897,52 |                        | 1,00 |   |
| 803                                      | 577 035,09 | 2 221 884,34 |                        | 1,00 |   |
| 804                                      | 577 033,17 | 2 221 882,23 |                        | 1,00 |   |
| 805                                      | 577 025,30 | 2 221 873,16 |                        | 1,00 |   |
| 806                                      | 577 018,72 | 2 221 867,43 |                        | 1,00 |   |
| 807                                      | 577 016,65 | 2 221 865,63 |                        | 1,00 |   |
| 808                                      | 577 015,39 | 2 221 865,98 |                        | 1,00 |   |
| 809                                      | 577 013,44 | 2 221 866,30 |                        | 1,00 |   |
| 810                                      | 577 017,44 | 2 221 886,18 |                        | 1,00 |   |
| 811                                      | 577 022,66 | 2 221 907,33 |                        | 1,00 |   |
| 812                                      | 577 010,90 | 2 221 910,16 |                        | 1,00 |   |
| 813                                      | 577 003,18 | 2 221 867,49 |                        | 1,00 |   |
| 814                                      | 576 997,08 | 2 221 837,81 |                        | 1,00 |   |
| 815                                      | 576 991,16 | 2 221 764,25 | 1,00                   |      |   |
| 816                                      | 576 989,46 | 2 221 711,12 | 1,00                   |      |   |
| 787                                      | 576 992,96 | 2 221 704,72 | 1,00                   |      |   |
| Часть № 16                               |            |              |                        |      |   |
| 817                                      | 579 315,67 | 2 218 049,38 | Картометрический метод | 1,00 | — |
| 818                                      | 579 288,13 | 2 217 964,08 |                        | 1,00 |   |
| 819                                      | 579 292,34 | 2 217 962,84 |                        | 1,00 |   |
| 820                                      | 579 305,05 | 2 217 957,96 |                        | 1,00 |   |
| 821                                      | 579 310,39 | 2 217 955,91 |                        | 1,00 |   |
| 822                                      | 579 321,70 | 2 217 951,81 |                        | 1,00 |   |
| 823                                      | 579 312,22 | 2 217 921,70 |                        | 1,00 |   |
| 824                                      | 579 301,50 | 2 217 887,65 |                        | 1,00 |   |
| 825                                      | 579 293,40 | 2 217 889,90 |                        | 1,00 |   |
| 826                                      | 579 281,81 | 2 217 854,51 |                        | 1,00 |   |
| 827                                      | 579 280,73 | 2 217 854,88 |                        | 1,00 |   |
| 828                                      | 579 279,97 | 2 217 855,14 |                        | 1,00 |   |
| 829                                      | 579 291,64 | 2 217 890,08 |                        | 1,00 |   |
| 830                                      | 579 296,85 | 2 217 907,05 |                        | 1,00 |   |
| 831                                      | 579 287,23 | 2 217 909,82 |                        | 1,00 |   |
| 832                                      | 579 267,36 | 2 217 915,54 |                        | 1,00 |   |
| 833                                      | 579 259,91 | 2 217 891,78 |                        | 1,00 |   |
| 834                                      | 579 257,40 | 2 217 889,18 |                        | 1,00 |   |
| 835                                      | 579 245,39 | 2 217 866,91 |                        | 1,00 |   |

**Раздел 2**

| <b>Сведения о местоположении границ объекта</b> |            |              |                        |          |          |
|---|------------|--------------|------------------------|----------|----------|
| <b>1</b>  | <b>2</b>   | <b>3</b>     | <b>4</b>               | <b>5</b> | <b>6</b> |
| 836   | 579 267,41 | 2 217 857,59 | Картометрический метод | 1,00     | —        |
| 837   | 579 254,75 | 2 217 823,50 |                        | 1,00     |          |
| 838   | 579 257,05 | 2 217 822,81 |                        | 1,00     |          |
| 839   | 579 239,53 | 2 217 774,32 |                        | 1,00     |          |
| 840   | 579 237,89 | 2 217 774,92 |                        | 1,00     |          |
| 841   | 579 235,39 | 2 217 767,34 |                        | 1,00     |          |
| 842   | 579 233,67 | 2 217 767,65 |                        | 1,00     |          |
| 843   | 579 231,61 | 2 217 763,04 |                        | 1,00     |          |
| 844   | 579 230,55 | 2 217 761,08 |                        | 1,00     |          |
| 845   | 579 250,33 | 2 217 754,43 |                        | 1,00     |          |
| 846   | 579 245,82 | 2 217 751,66 |                        | 1,00     |          |
| 847   | 579 228,37 | 2 217 756,11 |                        | 1,00     |          |
| 848   | 579 200,81 | 2 217 766,35 |                        | 1,00     |          |
| 849   | 579 196,03 | 2 217 752,77 |                        | 1,00     |          |
| 850   | 579 196,88 | 2 217 748,01 |                        | 1,00     |          |
| 851   | 579 148,08 | 2 217 650,06 |                        | 1,00     |          |
| 852   | 579 156,20 | 2 217 649,68 |                        | 1,00     |          |
| 853   | 579 161,01 | 2 217 666,25 |                        | 1,00     |          |
| 854   | 579 163,62 | 2 217 674,99 |                        | 1,00     |          |
| 855   | 579 166,53 | 2 217 674,24 |                        | 1,00     |          |
| 856   | 579 168,33 | 2 217 681,21 |                        | 1,00     |          |
| 857   | 579 170,34 | 2 217 680,72 |                        | 1,00     |          |
| 858   | 579 170,44 | 2 217 681,72 |                        | 1,00     |          |
| 859   | 579 177,03 | 2 217 680,06 |                        | 1,00     |          |
| 860   | 579 192,34 | 2 217 735,81 |                        | 1,00     |          |
| 861   | 579 194,30 | 2 217 735,55 |                        | 1,00     |          |
| 862   | 579 198,01 | 2 217 745,41 |                        | 1,00     |          |
| 863   | 579 239,60 | 2 217 730,38 |                        | 1,00     |          |
| 864   | 579 238,88 | 2 217 727,68 |                        | 1,00     |          |
| 865   | 579 248,19 | 2 217 717,38 |                        | 1,00     |          |
| 866   | 579 252,03 | 2 217 727,48 |                        | 1,00     |          |
| 867   | 579 252,95 | 2 217 727,10 |                        | 1,00     |          |
| 868   | 579 256,63 | 2 217 737,39 |                        | 1,00     |          |
| 869   | 579 279,60 | 2 217 731,82 |                        | 1,00     |          |
| 870   | 579 306,63 | 2 217 827,92 |                        | 1,00     |          |
| 871   | 579 330,81 | 2 217 915,62 |                        | 1,00     |          |
| 872   | 579 378,18 | 2 218 086,85 |                        | 1,00     |          |
| 873   | 579 372,94 | 2 218 087,59 |                        | 1,00     |          |
| 874   | 579 371,19 | 2 218 088,03 |                        | 1,00     |          |
| 875   | 579 368,01 | 2 218 088,21 |                        | 1,00     |          |
| 876   | 579 354,84 | 2 218 092,00 |                        | 1,00     |          |
| 877   | 579 350,48 | 2 218 093,36 |                        | 1,00     |          |
| 878   | 579 349,84 | 2 218 093,58 |                        | 1,00     |          |
| 879   | 579 337,69 | 2 218 097,77 |                        | 1,00     |          |
| 880   | 579 336,78 | 2 218 094,41 |                        | 1,00     |          |
| 881   | 579 336,49 | 2 218 094,53 |                        | 1,00     |          |
| 882   | 579 331,14 | 2 218 096,59 |                        | 1,00     |          |
| 883   | 579 321,95 | 2 218 068,62 |                        | 1,00     |          |
| 884   | 579 317,49 | 2 218 055,01 |                        | 1,00     |          |
| 885   | 579 310,79 | 2 218 057,57 | 1,00                   |          |          |
| 886   | 579 295,66 | 2 218 063,36 | 1,00                   |          |          |
| 887   | 579 251,83 | 2 217 956,96 | 1,00                   |          |          |
| 888   | 579 266,95 | 2 217 950,42 | 1,00                   |          |          |
| 889   | 579 306,71 | 2 218 047,64 | 1,00                   |          |          |
| 890   | 579 308,22 | 2 218 049,06 | 1,00                   |          |          |

**Раздел 2**

| Сведения о местоположении границ объекта |            |              |                        |      |   |
|--|------------|--------------|------------------------|------|---|
| 1  | 2          | 3            | 4                      | 5    | 6 |
| 891                                      | 579 310,08 | 2 218 049,88 | Картометрический метод | 1,00 | — |
| 817                                      | 579 315,67 | 2 218 049,38 |                        | 1,00 |   |
| Часть № 17                               |            |              |                        |      |   |
| 892                                      | 577 197,84 | 2 219 193,00 | Картометрический метод | 1,00 | — |
| 893                                      | 577 197,97 | 2 219 229,05 |                        | 1,00 |   |
| 894                                      | 577 208,53 | 2 219 297,68 |                        | 1,00 |   |
| 895                                      | 577 273,05 | 2 219 286,97 |                        | 1,00 |   |
| 896                                      | 577 289,72 | 2 219 378,35 |                        | 1,00 |   |
| 897                                      | 577 295,22 | 2 219 404,78 |                        | 1,00 |   |
| 898                                      | 577 307,80 | 2 219 431,33 |                        | 1,00 |   |
| 899                                      | 577 263,69 | 2 219 438,45 |                        | 1,00 |   |
| 900                                      | 577 264,25 | 2 219 442,09 |                        | 1,00 |   |
| 901                                      | 577 264,85 | 2 219 446,25 |                        | 1,00 |   |
| 902                                      | 577 263,62 | 2 219 446,44 |                        | 1,00 |   |
| 903                                      | 577 266,92 | 2 219 468,74 |                        | 1,00 |   |
| 904                                      | 577 266,33 | 2 219 470,03 |                        | 1,00 |   |
| 905                                      | 577 263,80 | 2 219 475,90 |                        | 1,00 |   |
| 906                                      | 577 267,36 | 2 219 497,32 |                        | 1,00 |   |
| 907                                      | 577 267,70 | 2 219 500,82 |                        | 1,00 |   |
| 908                                      | 577 268,01 | 2 219 502,50 |                        | 1,00 |   |
| 909                                      | 577 266,35 | 2 219 503,21 |                        | 1,00 |   |
| 910                                      | 577 268,35 | 2 219 516,71 |                        | 1,00 |   |
| 911                                      | 577 254,39 | 2 219 518,82 |                        | 1,00 |   |
| 912                                      | 577 268,10 | 2 219 596,95 |                        | 1,00 |   |
| 913                                      | 577 272,05 | 2 219 625,36 |                        | 1,00 |   |
| 914                                      | 577 256,05 | 2 219 627,45 |                        | 1,00 |   |
| 915                                      | 577 251,63 | 2 219 598,18 |                        | 1,00 |   |
| 916                                      | 577 251,57 | 2 219 597,77 |                        | 1,00 |   |
| 917                                      | 577 237,41 | 2 219 507,64 |                        | 1,00 |   |
| 918                                      | 577 232,10 | 2 219 476,67 |                        | 1,00 |   |
| 919                                      | 577 229,16 | 2 219 469,48 |                        | 1,00 |   |
| 920                                      | 577 224,87 | 2 219 417,38 |                        | 1,00 |   |
| 921                                      | 577 221,05 | 2 219 393,53 |                        | 1,00 |   |
| 922                                      | 577 228,16 | 2 219 392,78 |                        | 1,00 |   |
| 923                                      | 577 246,30 | 2 219 389,70 |                        | 1,00 |   |
| 924                                      | 577 246,98 | 2 219 386,92 |                        | 1,00 |   |
| 925                                      | 577 258,33 | 2 219 384,30 |                        | 1,00 |   |
| 926                                      | 577 260,80 | 2 219 383,22 |                        | 1,00 |   |
| 927                                      | 577 260,95 | 2 219 384,35 |                        | 1,00 |   |
| 928                                      | 577 274,04 | 2 219 382,21 |                        | 1,00 |   |
| 929                                      | 577 277,60 | 2 219 382,54 |                        | 1,00 |   |
| 930                                      | 577 271,00 | 2 219 342,72 |                        | 1,00 |   |
| 931                                      | 577 270,04 | 2 219 341,69 |                        | 1,00 |   |
| 932                                      | 577 268,19 | 2 219 340,46 |                        | 1,00 |   |
| 933                                      | 577 263,28 | 2 219 341,20 |                        | 1,00 |   |
| 934                                      | 577 220,08 | 2 219 347,34 |                        | 1,00 |   |
| 935                                      | 577 211,76 | 2 219 348,39 | 1,00                   |      |   |
| 936                                      | 577 210,44 | 2 219 340,06 | 1,00                   |      |   |
| 937                                      | 577 204,92 | 2 219 335,25 | 1,00                   |      |   |
| 938                                      | 577 201,36 | 2 219 310,85 | 1,00                   |      |   |
| 939                                      | 577 184,27 | 2 219 304,76 | 1,00                   |      |   |
| 940                                      | 577 181,08 | 2 219 302,15 | 1,00                   |      |   |
| 941                                      | 577 171,94 | 2 219 227,59 | 1,00                   |      |   |
| 942                                      | 577 170,66 | 2 219 204,64 | 1,00                   |      |   |
| 943                                      | 577 179,13 | 2 219 202,84 | 1,00                   |      |   |

**Раздел 2**

**Сведения о местоположении границ объекта**

| 1          | 2          | 3            | 4                      | 5    | 6 |
|------------|------------|--------------|------------------------|------|---|
| 944        | 577 178,81 | 2 219 197,97 | Картометрический метод | 1,00 | — |
| 945        | 577 177,43 | 2 219 185,95 |                        | 1,00 |   |
| 946        | 577 169,13 | 2 219 186,97 |                        | 1,00 |   |
| 947        | 577 161,40 | 2 219 127,35 |                        | 1,00 |   |
| 948        | 577 193,48 | 2 219 108,47 |                        | 1,00 |   |
| 892        | 577 197,84 | 2 219 193,00 |                        | 1,00 |   |
| Часть № 18 |            |              |                        |      |   |
| 949        | 577 760,33 | 2 219 288,04 | Картометрический метод | 1,00 | — |
| 950        | 577 719,91 | 2 219 217,58 |                        | 1,00 |   |
| 951        | 577 540,74 | 2 219 147,12 |                        | 1,00 |   |
| 952        | 577 536,80 | 2 219 132,09 |                        | 1,00 |   |
| 953        | 577 553,07 | 2 219 116,63 |                        | 1,00 |   |
| 954        | 577 566,70 | 2 219 112,73 |                        | 1,00 |   |
| 955        | 577 575,32 | 2 219 116,60 |                        | 1,00 |   |
| 956        | 577 593,79 | 2 219 123,82 |                        | 1,00 |   |
| 957        | 577 596,58 | 2 219 124,92 |                        | 1,00 |   |
| 958        | 577 609,91 | 2 219 130,14 |                        | 1,00 |   |
| 959        | 577 691,41 | 2 219 163,72 |                        | 1,00 |   |
| 960        | 577 758,93 | 2 219 187,42 |                        | 1,00 |   |
| 961        | 577 788,56 | 2 219 199,90 |                        | 1,00 |   |
| 962        | 577 791,13 | 2 219 201,38 |                        | 1,00 |   |
| 963        | 577 783,19 | 2 219 224,13 |                        | 1,00 |   |
| 964        | 577 774,06 | 2 219 243,30 |                        | 1,00 |   |
| 965        | 577 783,87 | 2 219 246,71 |                        | 1,00 |   |
| 966        | 577 793,39 | 2 219 257,48 |                        | 1,00 |   |
| 967        | 577 851,34 | 2 219 286,16 |                        | 1,00 |   |
| 968        | 577 873,69 | 2 219 306,68 |                        | 1,00 |   |
| 969        | 577 884,24 | 2 219 311,20 | 1,00                   |      |   |
| 970        | 577 892,30 | 2 219 349,91 | 1,00                   |      |   |
| 949        | 577 760,33 | 2 219 288,04 | 1,00                   |      |   |
| Часть № 19 |            |              |                        |      |   |
| 971        | 575 791,00 | 2 219 425,97 | Картометрический метод | 1,00 | — |
| 972        | 575 773,77 | 2 219 431,15 |                        | 1,00 |   |
| 973        | 575 764,42 | 2 219 360,43 |                        | 1,00 |   |
| 974        | 575 750,94 | 2 219 271,31 |                        | 1,00 |   |
| 975        | 575 737,29 | 2 219 151,99 |                        | 1,00 |   |
| 976        | 575 732,80 | 2 219 111,43 |                        | 1,00 |   |
| 977        | 575 750,53 | 2 219 109,98 |                        | 1,00 |   |
| 978        | 575 758,74 | 2 219 159,74 |                        | 1,00 |   |
| 979        | 575 767,22 | 2 219 158,27 |                        | 1,00 |   |
| 980        | 575 784,22 | 2 219 265,06 |                        | 1,00 |   |
| 981        | 575 791,89 | 2 219 313,24 |                        | 1,00 |   |
| 982        | 575 804,21 | 2 219 382,65 |                        | 1,00 |   |
| 983        | 575 813,74 | 2 219 431,59 |                        | 1,00 |   |
| 984        | 575 816,67 | 2 219 430,99 |                        | 1,00 |   |
| 985        | 575 831,98 | 2 219 480,23 |                        | 1,00 |   |
| 986        | 575 861,65 | 2 219 546,29 |                        | 1,00 |   |
| 987        | 575 849,88 | 2 219 551,69 |                        | 1,00 |   |
| 988        | 575 835,50 | 2 219 555,37 |                        | 1,00 |   |
| 989        | 575 823,21 | 2 219 559,11 |                        | 1,00 |   |
| 990        | 575 811,57 | 2 219 562,06 |                        | 1,00 |   |
| 991        | 575 798,65 | 2 219 518,96 |                        | 1,00 |   |
| 992        | 575 795,08 | 2 219 506,98 |                        | 1,00 |   |
| 993        | 575 794,79 | 2 219 506,03 |                        | 1,00 |   |
| 994        | 575 787,60 | 2 219 481,68 |                        | 1,00 |   |

**Раздел 2**

**Сведения о местоположении границ объекта**

| <b>1</b>          | <b>2</b>   | <b>3</b>     | <b>4</b>               | <b>5</b> | <b>6</b> |
|-------------------|------------|--------------|------------------------|----------|----------|
| 995               | 575 802,74 | 2 219 477,01 | Картометрический метод | 1,00     | —        |
| 996               | 575 805,73 | 2 219 476,08 |                        | 1,00     |          |
| 997               | 575 798,96 | 2 219 453,06 |                        | 1,00     |          |
| 971               | 575 791,00 | 2 219 425,97 |                        | 1,00     |          |
| <b>Часть № 20</b> |            |              |                        |          |          |
| 998               | 576 361,37 | 2 222 626,14 | Картометрический метод | 1,00     | —        |
| 999               | 576 366,97 | 2 222 628,65 |                        | 1,00     |          |
| 1000              | 576 383,64 | 2 222 642,16 |                        | 1,00     |          |
| 1001              | 576 414,49 | 2 222 666,71 |                        | 1,00     |          |
| 1002              | 576 414,31 | 2 222 671,37 |                        | 1,00     |          |
| 1003              | 576 317,85 | 2 222 801,22 |                        | 1,00     |          |
| 1004              | 576 312,98 | 2 222 807,31 |                        | 1,00     |          |
| 1005              | 576 290,00 | 2 222 786,26 |                        | 1,00     |          |
| 1006              | 576 274,07 | 2 222 771,65 |                        | 1,00     |          |
| 1007              | 576 254,70 | 2 222 753,91 |                        | 1,00     |          |
| 1008              | 576 253,29 | 2 222 752,61 |                        | 1,00     |          |
| 998               | 576 361,37 | 2 222 626,14 |                        | 1,00     |          |
| <b>Часть № 21</b> |            |              |                        |          |          |
| 1009              | 579 445,96 | 2 217 928,14 | Картометрический метод | 1,00     | —        |
| 1010              | 579 465,85 | 2 218 000,35 |                        | 1,00     |          |
| 1011              | 579 476,61 | 2 218 039,31 |                        | 1,00     |          |
| 1012              | 579 391,26 | 2 218 062,44 |                        | 1,00     |          |
| 1013              | 579 380,21 | 2 218 023,77 |                        | 1,00     |          |
| 1014              | 579 360,60 | 2 217 951,41 |                        | 1,00     |          |
| 1009              | 579 445,96 | 2 217 928,14 |                        | 1,00     |          |
| <b>Часть № 22</b> |            |              |                        |          |          |
| 1015              | 577 131,14 | 2 221 063,21 | Картометрический метод | 1,00     | —        |
| 1016              | 577 128,22 | 2 221 050,36 |                        | 1,00     |          |
| 1017              | 577 124,94 | 2 221 051,10 |                        | 1,00     |          |
| 1018              | 577 123,47 | 2 221 044,43 |                        | 1,00     |          |
| 1019              | 577 117,45 | 2 221 016,92 |                        | 1,00     |          |
| 1020              | 577 115,52 | 2 221 008,72 |                        | 1,00     |          |
| 1021              | 577 108,42 | 2 221 002,18 |                        | 1,00     |          |
| 1022              | 577 099,69 | 2 220 995,48 |                        | 1,00     |          |
| 1023              | 577 101,37 | 2 220 993,28 |                        | 1,00     |          |
| 1024              | 577 097,93 | 2 220 990,58 |                        | 1,00     |          |
| 1025              | 577 099,34 | 2 220 988,79 |                        | 1,00     |          |
| 1026              | 577 082,26 | 2 220 988,18 |                        | 1,00     |          |
| 1027              | 577 075,79 | 2 220 987,95 |                        | 1,00     |          |
| 1028              | 577 071,13 | 2 220 987,78 |                        | 1,00     |          |
| 1029              | 577 070,86 | 2 220 994,27 |                        | 1,00     |          |
| 1030              | 577 067,37 | 2 220 994,14 |                        | 1,00     |          |
| 1031              | 577 049,88 | 2 220 993,51 |                        | 1,00     |          |
| 1032              | 577 050,72 | 2 220 972,90 |                        | 1,00     |          |
| 1033              | 577 032,96 | 2 220 948,48 |                        | 1,00     |          |
| 1034              | 577 032,53 | 2 220 924,66 |                        | 1,00     |          |
| 1035              | 577 028,93 | 2 220 920,99 |                        | 1,00     |          |
| 1036              | 577 028,69 | 2 220 915,52 |                        | 1,00     |          |
| 1037              | 577 004,20 | 2 220 878,55 |                        | 1,00     |          |
| 1038              | 577 001,77 | 2 220 873,60 |                        | 1,00     |          |
| 1039              | 577 004,91 | 2 220 871,51 |                        | 1,00     |          |
| 1040              | 577 021,04 | 2 220 860,82 |                        | 1,00     |          |
| 1041              | 577 047,24 | 2 220 900,39 |                        | 1,00     |          |
| 1042              | 577 063,99 | 2 220 900,54 |                        | 1,00     |          |
| 1043              | 577 067,55 | 2 220 905,00 | 1,00                   |          |          |

**Раздел 2**

**Сведения о местоположении границ объекта**

| 1                 | 2          | 3            | 4                      | 5    | 6 |
|-------------------|------------|--------------|------------------------|------|---|
| 1044              | 577 088,81 | 2 220 905,17 | Картометрический метод | 1,00 | — |
| 1045              | 577 088,94 | 2 220 919,01 |                        | 1,00 |   |
| 1046              | 577 088,74 | 2 220 925,12 |                        | 1,00 |   |
| 1047              | 577 088,32 | 2 220 948,12 |                        | 1,00 |   |
| 1048              | 577 111,64 | 2 220 947,72 |                        | 1,00 |   |
| 1049              | 577 112,22 | 2 220 963,53 |                        | 1,00 |   |
| 1050              | 577 130,80 | 2 220 963,54 |                        | 1,00 |   |
| 1051              | 577 133,58 | 2 220 977,39 |                        | 1,00 |   |
| 1052              | 577 134,43 | 2 220 988,79 |                        | 1,00 |   |
| 1053              | 577 138,99 | 2 221 012,53 |                        | 1,00 |   |
| 1054              | 577 143,34 | 2 221 036,64 |                        | 1,00 |   |
| 1055              | 577 145,63 | 2 221 041,26 |                        | 1,00 |   |
| 1056              | 577 150,76 | 2 221 046,34 |                        | 1,00 |   |
| 1057              | 577 155,05 | 2 221 041,65 |                        | 1,00 |   |
| 1058              | 577 174,35 | 2 221 060,37 |                        | 1,00 |   |
| 1059              | 577 178,74 | 2 221 064,59 |                        | 1,00 |   |
| 1060              | 577 190,85 | 2 221 076,48 |                        | 1,00 |   |
| 1061              | 577 189,19 | 2 221 078,25 |                        | 1,00 |   |
| 1062              | 577 190,25 | 2 221 079,26 |                        | 1,00 |   |
| 1063              | 577 185,42 | 2 221 084,48 |                        | 1,00 |   |
| 1064              | 577 160,23 | 2 221 061,40 | 1,00                   |      |   |
| 1065              | 577 147,65 | 2 221 073,78 | 1,00                   |      |   |
| 1066              | 577 124,13 | 2 221 079,08 | 1,00                   |      |   |
| 1067              | 577 121,05 | 2 221 065,57 | 1,00                   |      |   |
| 1015              | 577 131,14 | 2 221 063,21 | 1,00                   |      |   |
| <b>Часть № 23</b> |            |              |                        |      |   |
| 1068              | 579 121,59 | 2 219 180,30 | Картометрический метод | 1,00 | — |
| 1069              | 579 112,40 | 2 219 226,62 |                        | 1,00 |   |
| 1070              | 579 102,98 | 2 219 223,64 |                        | 1,00 |   |
| 1071              | 579 051,08 | 2 219 211,57 |                        | 1,00 |   |
| 1072              | 579 050,54 | 2 219 213,43 |                        | 1,00 |   |
| 1073              | 579 048,30 | 2 219 221,11 |                        | 1,00 |   |
| 1074              | 579 036,92 | 2 219 260,27 |                        | 1,00 |   |
| 1075              | 579 023,99 | 2 219 304,70 |                        | 1,00 |   |
| 1076              | 578 991,20 | 2 219 290,49 |                        | 1,00 |   |
| 1077              | 578 999,97 | 2 219 251,12 |                        | 1,00 |   |
| 1078              | 579 008,83 | 2 219 211,33 |                        | 1,00 |   |
| 1079              | 579 010,89 | 2 219 202,08 |                        | 1,00 |   |
| 1080              | 579 021,69 | 2 219 153,59 |                        | 1,00 |   |
| 1081              | 579 032,37 | 2 219 145,98 |                        | 1,00 |   |
| 1082              | 579 035,93 | 2 219 147,27 |                        | 1,00 |   |
| 1068              | 579 121,59 | 2 219 180,30 |                        | 1,00 |   |
| <b>Часть № 24</b> |            |              |                        |      |   |
| 1083              | 575 964,10 | 2 217 006,39 | Картометрический метод | 1,00 | — |
| 1084              | 575 962,00 | 2 217 115,22 |                        | 1,00 |   |
| 1085              | 575 961,14 | 2 217 132,66 |                        | 1,00 |   |
| 1086              | 575 904,06 | 2 217 135,96 |                        | 1,00 |   |
| 1087              | 575 911,40 | 2 216 971,70 |                        | 1,00 |   |
| 1088              | 575 926,82 | 2 216 972,99 |                        | 1,00 |   |
| 1089              | 575 949,76 | 2 216 947,06 |                        | 1,00 |   |
| 1090              | 575 952,83 | 2 216 922,21 |                        | 1,00 |   |
| 1091              | 575 961,88 | 2 216 922,88 |                        | 1,00 |   |
| 1092              | 575 952,81 | 2 216 957,55 |                        | 1,00 |   |
| 1093              | 575 945,38 | 2 216 968,75 |                        | 1,00 |   |
| 1094              | 575 945,23 | 2 216 980,32 |                        | 1,00 |   |

**Раздел 2**

| <b>Сведения о местоположении границ объекта</b> |            |              |                        |          |          |
|---|------------|--------------|------------------------|----------|----------|
| <b>1</b>  | <b>2</b>   | <b>3</b>     | <b>4</b>               | <b>5</b> | <b>6</b> |
| 1083  | 575 964,10 | 2 217 006,39 | Картометрический метод | 1,00     | —        |
| <b>Часть № 25</b>                               |            |              |                        |          |          |
| 1095  | 578 744,71 | 2 218 051,25 | Картометрический метод | 1,00     | —        |
| 1096  | 578 763,19 | 2 218 075,97 |                        | 1,00     |          |
| 1097  | 578 765,20 | 2 218 092,20 |                        | 1,00     |          |
| 1098  | 578 760,19 | 2 218 115,41 |                        | 1,00     |          |
| 1099  | 578 753,49 | 2 218 118,89 |                        | 1,00     |          |
| 1100  | 578 677,00 | 2 218 139,22 |                        | 1,00     |          |
| 1101  | 578 670,83 | 2 218 140,90 |                        | 1,00     |          |
| 1102  | 578 664,62 | 2 218 144,29 |                        | 1,00     |          |
| 1103  | 578 660,95 | 2 218 147,67 |                        | 1,00     |          |
| 1104  | 578 643,97 | 2 218 164,28 |                        | 1,00     |          |
| 1105  | 578 624,99 | 2 218 182,87 |                        | 1,00     |          |
| 1106  | 578 602,21 | 2 218 140,57 |                        | 1,00     |          |
| 1107  | 578 597,74 | 2 218 142,93 |                        | 1,00     |          |
| 1108  | 578 593,68 | 2 218 134,78 |                        | 1,00     |          |
| 1109  | 578 620,87 | 2 218 120,73 |                        | 1,00     |          |
| 1110  | 578 645,90 | 2 218 105,22 |                        | 1,00     |          |
| 1111  | 578 682,32 | 2 218 084,99 |                        | 1,00     |          |
| 1112  | 578 687,13 | 2 218 093,98 |                        | 1,00     |          |
| 1113  | 578 699,72 | 2 218 086,27 |                        | 1,00     |          |
| 1114  | 578 696,43 | 2 218 078,58 |                        | 1,00     |          |
| 1095  | 578 744,71 | 2 218 051,25 | 1,00                   |          |          |
| <b>Часть № 26</b>                               |            |              |                        |          |          |
| 1115  | 578 768,48 | 2 228 750,87 | Картометрический метод | 1,00     | —        |
| 1116  | 578 779,00 | 2 228 746,21 |                        | 1,00     |          |
| 1117  | 578 821,33 | 2 228 742,96 |                        | 1,00     |          |
| 1118  | 578 856,23 | 2 228 800,51 |                        | 1,00     |          |
| 1119  | 578 867,08 | 2 228 793,12 |                        | 1,00     |          |
| 1120  | 578 895,39 | 2 228 834,55 |                        | 1,00     |          |
| 1121  | 578 936,38 | 2 228 881,75 |                        | 1,00     |          |
| 1122  | 578 929,73 | 2 228 886,18 |                        | 1,00     |          |
| 1123  | 578 893,16 | 2 228 845,63 |                        | 1,00     |          |
| 1124  | 578 882,05 | 2 228 857,83 |                        | 1,00     |          |
| 1125  | 578 873,73 | 2 228 856,16 |                        | 1,00     |          |
| 1126  | 578 859,88 | 2 228 846,16 |                        | 1,00     |          |
| 1127  | 578 824,95 | 2 228 826,15 |                        | 1,00     |          |
| 1128  | 578 819,96 | 2 228 829,47 |                        | 1,00     |          |
| 1129  | 578 793,38 | 2 228 789,49 |                        | 1,00     |          |
| 1130  | 578 790,04 | 2 228 791,71 |                        | 1,00     |          |
| 1131  | 578 834,33 | 2 228 865,55 |                        | 1,00     |          |
| 1132  | 578 840,43 | 2 228 871,10 |                        | 1,00     |          |
| 1133  | 578 848,18 | 2 228 882,76 |                        | 1,00     |          |
| 1134  | 578 854,27 | 2 228 895,52 |                        | 1,00     |          |
| 1135  | 578 843,38 | 2 228 901,39 | 1,00                   |          |          |
| 1136  | 578 772,33 | 2 228 776,39 | 1,00                   |          |          |
| 1137  | 578 778,61 | 2 228 771,72 | 1,00                   |          |          |
| 1115  | 578 768,48 | 2 228 750,87 | 1,00                   |          |          |
| <b>Часть № 27</b>                               |            |              |                        |          |          |
| 1138  | 578 261,90 | 2 228 347,87 | Картометрический метод | 1,00     | —        |
| 1139  | 578 299,07 | 2 228 342,37 |                        | 1,00     |          |
| 1140  | 578 300,18 | 2 228 344,04 |                        | 1,00     |          |
| 1141  | 578 255,23 | 2 228 359,52 |                        | 1,00     |          |
| 1142  | 578 186,40 | 2 228 400,48 |                        | 1,00     |          |
| 1143  | 578 161,97 | 2 228 414,32 |                        | 1,00     |          |

**Раздел 2**

| Сведения о местоположении границ объекта |            |              |                        |      |   |
|--|------------|--------------|------------------------|------|---|
| 1  | 2          | 3            | 4                      | 5    | 6 |
| 1144                                     | 578 154,22 | 2 228 402,67 | Картометрический метод | 1,00 | — |
| 1145                                     | 578 128,68 | 2 228 422,05 |                        | 1,00 |   |
| 1146                                     | 578 127,04 | 2 228 401,52 |                        | 1,00 |   |
| 1147                                     | 578 120,96 | 2 228 381,55 |                        | 1,00 |   |
| 1148                                     | 578 111,56 | 2 228 356,57 |                        | 1,00 |   |
| 1149                                     | 578 114,89 | 2 228 354,35 |                        | 1,00 |   |
| 1150                                     | 578 115,45 | 2 228 351,58 |                        | 1,00 |   |
| 1151                                     | 578 129,33 | 2 228 339,96 |                        | 1,00 |   |
| 1152                                     | 578 133,76 | 2 228 339,40 |                        | 1,00 |   |
| 1153                                     | 578 144,31 | 2 228 337,20 |                        | 1,00 |   |
| 1154                                     | 578 157,06 | 2 228 338,31 |                        | 1,00 |   |
| 1155                                     | 578 164,83 | 2 228 342,77 |                        | 1,00 |   |
| 1156                                     | 578 171,48 | 2 228 345,54 |                        | 1,00 |   |
| 1157                                     | 578 172,04 | 2 228 342,77 |                        | 1,00 |   |
| 1158                                     | 578 169,83 | 2 228 339,45 |                        | 1,00 |   |
| 1159                                     | 578 163,73 | 2 228 333,88 |                        | 1,00 |   |
| 1160                                     | 578 161,52 | 2 228 330,56 |                        | 1,00 |   |
| 1161                                     | 578 160,41 | 2 228 328,90 |                        | 1,00 |   |
| 1162                                     | 578 162,07 | 2 228 327,79 |                        | 1,00 |   |
| 1163                                     | 578 164,85 | 2 228 328,35 |                        | 1,00 |   |
| 1164                                     | 578 181,48 | 2 228 331,69 |                        | 1,00 |   |
| 1165                                     | 578 187,02 | 2 228 332,80 |                        | 1,00 |   |
| 1166                                     | 578 198,12 | 2 228 335,04 |                        | 1,00 |   |
| 1167                                     | 578 203,67 | 2 228 336,16 |                        | 1,00 |   |
| 1168                                     | 578 214,22 | 2 228 333,95 |                        | 1,00 |   |
| 1169                                     | 578 231,41 | 2 228 334,51 | 1,00                   |      |   |
| 1170                                     | 578 241,39 | 2 228 335,09 | 1,00                   |      |   |
| 1171                                     | 578 255,25 | 2 228 337,88 | 1,00                   |      |   |
| 1138                                     | 578 261,90 | 2 228 347,87 | 1,00                   |      |   |
| Часть № 28                               |            |              |                        |      |   |
| 1172                                     | 576 371,38 | 2 216 871,63 | Картометрический метод | 1,00 | — |
| 1173                                     | 576 369,16 | 2 216 901,88 |                        | 1,00 |   |
| 1174                                     | 576 196,55 | 2 216 890,20 |                        | 1,00 |   |
| 1175                                     | 576 196,88 | 2 216 887,71 |                        | 1,00 |   |
| 1176                                     | 576 200,17 | 2 216 857,41 |                        | 1,00 |   |
| 1177                                     | 576 200,92 | 2 216 849,62 |                        | 1,00 |   |
| 1178                                     | 576 201,73 | 2 216 842,49 |                        | 1,00 |   |
| 1179                                     | 576 372,51 | 2 216 856,23 |                        | 1,00 |   |
| 1172                                     | 576 371,38 | 2 216 871,63 |                        | 1,00 |   |
| Часть № 29                               |            |              |                        |      |   |
| 1180                                     | 578 568,03 | 2 218 475,30 | Картометрический метод | 1,00 | — |
| 1181                                     | 578 581,09 | 2 218 467,44 |                        | 1,00 |   |
| 1182                                     | 578 597,04 | 2 218 459,22 |                        | 1,00 |   |
| 1183                                     | 578 603,32 | 2 218 457,10 |                        | 1,00 |   |
| 1184                                     | 578 629,75 | 2 218 457,69 |                        | 1,00 |   |
| 1185                                     | 578 648,38 | 2 218 459,73 |                        | 1,00 |   |
| 1186                                     | 578 664,64 | 2 218 456,78 |                        | 1,00 |   |
| 1187                                     | 578 655,96 | 2 218 531,75 |                        | 1,00 |   |
| 1188                                     | 578 650,63 | 2 218 548,63 |                        | 1,00 |   |
| 1189                                     | 578 566,41 | 2 218 527,80 |                        | 1,00 |   |
| 1190                                     | 578 557,96 | 2 218 512,57 |                        | 1,00 |   |
| 1180                                     | 578 568,03 | 2 218 475,30 |                        | 1,00 |   |
| Часть № 30                               |            |              |                        |      |   |
| 1191                                     | 578 444,12 | 2 218 403,91 | Картометрический метод | 1,00 | — |
| 1192                                     | 578 440,92 | 2 218 403,16 |                        | 1,00 |   |



**Раздел 2**

**Сведения о местоположении границ объекта**

| 1                 | 2          | 3            | 4                      | 5                      | 6 |      |   |
|-------------------|------------|--------------|------------------------|------------------------|---|------|---|
| 1193              | 578 413,03 | 2 218 393,63 | Картометрический метод | 1,00                   | — |      |   |
| 1194              | 578 430,61 | 2 218 347,22 |                        | 1,00                   |   |      |   |
| 1195              | 578 472,05 | 2 218 288,63 |                        | 1,00                   |   |      |   |
| 1196              | 578 463,05 | 2 218 278,61 |                        | 1,00                   |   |      |   |
| 1197              | 578 474,92 | 2 218 261,51 |                        | 1,00                   |   |      |   |
| 1198              | 578 485,81 | 2 218 245,52 |                        | 1,00                   |   |      |   |
| 1199              | 578 488,98 | 2 218 244,60 |                        | 1,00                   |   |      |   |
| 1200              | 578 500,15 | 2 218 224,51 |                        | 1,00                   |   |      |   |
| 1201              | 578 503,00 | 2 218 219,38 |                        | 1,00                   |   |      |   |
| 1202              | 578 546,43 | 2 218 259,16 |                        | 1,00                   |   |      |   |
| 1203              | 578 537,14 | 2 218 268,18 |                        | 1,00                   |   |      |   |
| 1204              | 578 525,30 | 2 218 279,68 |                        | 1,00                   |   |      |   |
| 1205              | 578 510,24 | 2 218 294,30 |                        | 1,00                   |   |      |   |
| 1206              | 578 493,67 | 2 218 310,38 |                        | 1,00                   |   |      |   |
| 1207              | 578 491,36 | 2 218 314,34 |                        | 1,00                   |   |      |   |
| 1208              | 578 467,16 | 2 218 345,49 |                        | 1,00                   |   |      |   |
| 1209              | 578 457,67 | 2 218 359,46 |                        | 1,00                   |   |      |   |
| 1210              | 578 456,38 | 2 218 361,25 | 1,00                   |                        |   |      |   |
| 1191              | 578 444,12 | 2 218 403,91 | 1,00                   |                        |   |      |   |
| <b>Часть № 31</b> |            |              |                        |                        |   |      |   |
| 1211              | 575 460,78 | 2 218 976,66 | Картометрический метод | 1,00                   | — |      |   |
| 1212              | 575 479,56 | 2 218 974,28 |                        | 1,00                   |   |      |   |
| 1213              | 575 484,69 | 2 219 004,03 |                        | 1,00                   |   |      |   |
| 1214              | 575 491,92 | 2 219 002,66 |                        | 1,00                   |   |      |   |
| 1215              | 575 493,59 | 2 219 009,97 |                        | 1,00                   |   |      |   |
| 1216              | 575 493,81 | 2 219 010,95 |                        | 1,00                   |   |      |   |
| 1217              | 575 492,50 | 2 219 015,15 |                        | 1,00                   |   |      |   |
| 1218              | 575 301,59 | 2 219 059,28 |                        | 1,00                   |   |      |   |
| 1219              | 575 288,86 | 2 219 062,22 |                        | 1,00                   |   |      |   |
| 1220              | 575 262,84 | 2 219 068,23 |                        | 1,00                   |   |      |   |
| 1221              | 575 260,44 | 2 219 055,21 |                        | 1,00                   |   |      |   |
| 1222              | 575 257,28 | 2 219 042,48 |                        | 1,00                   |   |      |   |
| 1223              | 575 447,00 | 2 218 999,00 |                        | 1,00                   |   |      |   |
| 1224              | 575 442,30 | 2 218 970,05 |                        | 1,00                   |   |      |   |
| 1225              | 575 459,46 | 2 218 968,20 |                        | 1,00                   |   |      |   |
| 1211              | 575 460,78 | 2 218 976,66 |                        | 1,00                   |   |      |   |
| <b>Часть № 32</b> |            |              |                        |                        |   |      |   |
| 1226              | 577 015,86 | 2 221 129,32 | Картометрический метод | 1,00                   | — |      |   |
| 1227              | 577 016,89 | 2 221 133,70 |                        | 1,00                   |   |      |   |
| 1228              | 576 972,07 | 2 221 143,44 |                        | 1,00                   |   |      |   |
| 1229              | 576 963,36 | 2 221 103,39 |                        | 1,00                   |   |      |   |
| 1230              | 576 953,80 | 2 221 059,42 |                        | 1,00                   |   |      |   |
| 1231              | 576 928,99 | 2 220 989,13 |                        | 1,00                   |   |      |   |
| 1232              | 576 919,38 | 2 220 962,08 |                        | 1,00                   |   |      |   |
| 1233              | 576 937,25 | 2 220 953,52 |                        | 1,00                   |   |      |   |
| 1234              | 576 944,02 | 2 220 967,53 |                        | 1,00                   |   |      |   |
| 1235              | 576 986,91 | 2 221 045,01 |                        | 1,00                   |   |      |   |
| 1236              | 576 988,76 | 2 221 048,36 |                        | 1,00                   |   |      |   |
| 1237              | 576 994,59 | 2 221 058,88 |                        | 1,00                   |   |      |   |
| 1238              | 577 005,31 | 2 221 084,81 |                        | 1,00                   |   |      |   |
| 1239              | 577 014,47 | 2 221 123,47 |                        | 1,00                   |   |      |   |
| 1226              | 577 015,86 | 2 221 129,32 |                        | 1,00                   |   |      |   |
| <b>Часть № 33</b> |            |              |                        |                        |   |      |   |
| 1240              | 577 843,24 | 2 219 988,21 |                        | Картометрический метод |   | 1,00 | — |
| 1241              | 577 844,14 | 2 219 989,10 | 1,00                   |                        |   |      |   |

**Раздел 2**

**Сведения о местоположении границ объекта**

| 1                 | 2          | 3            | 4                      | 5    | 6 |
|-------------------|------------|--------------|------------------------|------|---|
| 1242              | 577 862,48 | 2 219 995,55 | Картометрический метод | 1,00 | — |
| 1243              | 577 881,93 | 2 220 001,02 |                        | 1,00 |   |
| 1244              | 577 887,98 | 2 220 002,67 |                        | 1,00 |   |
| 1245              | 577 907,97 | 2 220 008,80 |                        | 1,00 |   |
| 1246              | 577 921,95 | 2 220 013,27 |                        | 1,00 |   |
| 1247              | 577 927,31 | 2 220 015,16 |                        | 1,00 |   |
| 1248              | 577 936,28 | 2 220 018,10 |                        | 1,00 |   |
| 1249              | 577 938,17 | 2 220 018,93 |                        | 1,00 |   |
| 1250              | 577 934,44 | 2 220 031,82 |                        | 1,00 |   |
| 1251              | 577 946,90 | 2 220 036,37 |                        | 1,00 |   |
| 1252              | 577 981,86 | 2 220 042,59 |                        | 1,00 |   |
| 1253              | 577 989,51 | 2 220 043,99 |                        | 1,00 |   |
| 1254              | 578 007,04 | 2 220 046,88 |                        | 1,00 |   |
| 1255              | 578 028,74 | 2 220 050,49 |                        | 1,00 |   |
| 1256              | 578 059,01 | 2 220 058,84 |                        | 1,00 |   |
| 1257              | 578 072,51 | 2 220 062,38 |                        | 1,00 |   |
| 1258              | 578 123,34 | 2 220 074,25 |                        | 1,00 |   |
| 1259              | 578 133,30 | 2 220 072,80 |                        | 1,00 |   |
| 1260              | 578 148,71 | 2 220 063,99 |                        | 1,00 |   |
| 1261              | 578 143,67 | 2 220 083,30 |                        | 1,00 |   |
| 1262              | 578 031,48 | 2 220 056,34 |                        | 1,00 |   |
| 1263              | 577 967,62 | 2 220 046,26 |                        | 1,00 |   |
| 1264              | 577 932,12 | 2 220 040,05 |                        | 1,00 |   |
| 1265              | 577 929,15 | 2 220 050,80 |                        | 1,00 |   |
| 1266              | 577 926,05 | 2 220 059,35 |                        | 1,00 |   |
| 1267              | 577 922,22 | 2 220 071,92 |                        | 1,00 |   |
| 1268              | 577 916,98 | 2 220 070,38 |                        | 1,00 |   |
| 1269              | 577 912,30 | 2 220 068,26 |                        | 1,00 |   |
| 1270              | 577 903,54 | 2 220 063,46 |                        | 1,00 |   |
| 1271              | 577 897,45 | 2 220 059,33 |                        | 1,00 |   |
| 1272              | 577 848,83 | 2 220 036,51 | 1,00                   |      |   |
| 1273              | 577 830,82 | 2 220 029,12 | 1,00                   |      |   |
| 1240              | 577 843,24 | 2 219 988,21 | 1,00                   |      |   |
| <b>Часть № 34</b> |            |              |                        |      |   |
| 1274              | 576 469,15 | 2 219 081,07 | Картометрический метод | 1,00 | — |
| 1275              | 576 462,66 | 2 219 104,34 |                        | 1,00 |   |
| 1276              | 576 460,49 | 2 219 110,24 |                        | 1,00 |   |
| 1277              | 576 453,80 | 2 219 128,36 |                        | 1,00 |   |
| 1278              | 576 446,55 | 2 219 147,98 |                        | 1,00 |   |
| 1279              | 576 444,68 | 2 219 153,05 |                        | 1,00 |   |
| 1280              | 576 438,08 | 2 219 168,56 |                        | 1,00 |   |
| 1281              | 576 432,94 | 2 219 180,63 |                        | 1,00 |   |
| 1282              | 576 419,64 | 2 219 175,01 |                        | 1,00 |   |
| 1283              | 576 423,17 | 2 219 163,34 |                        | 1,00 |   |
| 1284              | 576 422,22 | 2 219 163,03 |                        | 1,00 |   |
| 1285              | 576 423,29 | 2 219 159,49 |                        | 1,00 |   |
| 1286              | 576 390,05 | 2 219 149,09 |                        | 1,00 |   |
| 1287              | 576 391,79 | 2 219 144,07 |                        | 1,00 |   |
| 1288              | 576 419,62 | 2 219 063,80 |                        | 1,00 |   |
| 1289              | 576 427,29 | 2 219 066,49 |                        | 1,00 |   |
| 1290              | 576 431,11 | 2 219 067,82 |                        | 1,00 |   |
| 1291              | 576 457,03 | 2 219 076,85 |                        | 1,00 |   |
| 1274              | 576 469,15 | 2 219 081,07 |                        | 1,00 |   |
| <b>Часть № 35</b> |            |              |                        |      |   |
| 1292              | 577 772,20 | 2 221 565,87 | Картометрический метод | 1,00 | — |

**Раздел 2**

**Сведения о местоположении границ объекта**

| 1                 | 2          | 3            | 4                      | 5    | 6 |
|-------------------|------------|--------------|------------------------|------|---|
| 1293              | 577 771,25 | 2 221 565,41 | Картометрический метод | 1,00 | — |
| 1294              | 577 715,15 | 2 221 519,95 |                        | 1,00 |   |
| 1295              | 577 666,84 | 2 221 478,03 |                        | 1,00 |   |
| 1296              | 577 663,81 | 2 221 476,62 |                        | 1,00 |   |
| 1297              | 577 650,60 | 2 221 472,41 |                        | 1,00 |   |
| 1298              | 577 660,24 | 2 221 462,85 |                        | 1,00 |   |
| 1299              | 577 667,69 | 2 221 455,46 |                        | 1,00 |   |
| 1300              | 577 675,75 | 2 221 462,86 |                        | 1,00 |   |
| 1301              | 577 677,91 | 2 221 464,73 |                        | 1,00 |   |
| 1302              | 577 684,80 | 2 221 469,86 |                        | 1,00 |   |
| 1303              | 577 693,62 | 2 221 476,39 |                        | 1,00 |   |
| 1304              | 577 689,74 | 2 221 480,37 |                        | 1,00 |   |
| 1305              | 577 710,50 | 2 221 498,18 |                        | 1,00 |   |
| 1306              | 577 724,28 | 2 221 482,48 |                        | 1,00 |   |
| 1307              | 577 726,47 | 2 221 479,60 |                        | 1,00 |   |
| 1308              | 577 731,06 | 2 221 483,51 |                        | 1,00 |   |
| 1309              | 577 733,25 | 2 221 483,43 |                        | 1,00 |   |
| 1310              | 577 741,44 | 2 221 491,03 |                        | 1,00 |   |
| 1311              | 577 738,17 | 2 221 494,21 |                        | 1,00 |   |
| 1312              | 577 739,93 | 2 221 495,77 |                        | 1,00 |   |
| 1313              | 577 738,14 | 2 221 497,91 |                        | 1,00 |   |
| 1314              | 577 740,44 | 2 221 499,71 |                        | 1,00 |   |
| 1315              | 577 739,93 | 2 221 500,63 |                        | 1,00 |   |
| 1316              | 577 750,93 | 2 221 509,79 |                        | 1,00 |   |
| 1317              | 577 755,11 | 2 221 505,32 |                        | 1,00 |   |
| 1318              | 577 756,12 | 2 221 505,98 |                        | 1,00 |   |
| 1319              | 577 760,17 | 2 221 502,96 |                        | 1,00 |   |
| 1320              | 577 765,24 | 2 221 498,38 |                        | 1,00 |   |
| 1321              | 577 786,23 | 2 221 525,41 |                        | 1,00 |   |
| 1322              | 577 795,12 | 2 221 537,43 |                        | 1,00 |   |
| 1323              | 577 790,92 | 2 221 541,65 | 1,00                   |      |   |
| 1324              | 577 785,64 | 2 221 548,28 | 1,00                   |      |   |
| 1325              | 577 779,87 | 2 221 554,06 | 1,00                   |      |   |
| 1326              | 577 778,87 | 2 221 557,93 | 1,00                   |      |   |
| 1292              | 577 772,20 | 2 221 565,87 | 1,00                   |      |   |
| <b>Часть № 36</b> |            |              |                        |      |   |
| 1327              | 576 679,02 | 2 218 936,77 | Картометрический метод | 1,00 | — |
| 1328              | 576 616,84 | 2 218 949,56 |                        | 1,00 |   |
| 1329              | 576 608,72 | 2 218 913,20 |                        | 1,00 |   |
| 1330              | 576 677,63 | 2 218 905,49 |                        | 1,00 |   |
| 1331              | 576 745,39 | 2 218 896,25 |                        | 1,00 |   |
| 1332              | 576 749,70 | 2 218 921,12 |                        | 1,00 |   |
| 1333              | 576 683,21 | 2 218 935,79 |                        | 1,00 |   |
| 1327              | 576 679,02 | 2 218 936,77 |                        | 1,00 |   |
| <b>Часть № 37</b> |            |              |                        |      |   |
| 1334              | 578 684,38 | 2 218 927,37 | Картометрический метод | 1,00 | — |
| 1335              | 578 690,04 | 2 218 925,45 |                        | 1,00 |   |
| 1336              | 578 696,19 | 2 218 923,36 |                        | 1,00 |   |
| 1337              | 578 701,77 | 2 218 921,48 |                        | 1,00 |   |
| 1338              | 578 713,99 | 2 218 935,00 |                        | 1,00 |   |
| 1339              | 578 710,55 | 2 218 938,08 |                        | 1,00 |   |
| 1340              | 578 748,60 | 2 218 977,05 |                        | 1,00 |   |
| 1341              | 578 759,27 | 2 218 969,62 |                        | 1,00 |   |
| 1342              | 578 760,55 | 2 218 971,44 |                        | 1,00 |   |
| 1343              | 578 738,91 | 2 218 985,98 |                        | 1,00 |   |

**Раздел 2**

| <b>Сведения о местоположении границ объекта</b> |            |              |                        |          |          |
|---|------------|--------------|------------------------|----------|----------|
| <b>1</b>  | <b>2</b>   | <b>3</b>     | <b>4</b>               | <b>5</b> | <b>6</b> |
| 1344  | 578 737,58 | 2 218 986,87 | Картометрический метод | 1,00     | —        |
| 1345  | 578 736,38 | 2 218 987,68 |                        | 1,00     |          |
| 1346  | 578 701,75 | 2 219 019,41 |                        | 1,00     |          |
| 1347  | 578 673,57 | 2 218 989,03 |                        | 1,00     |          |
| 1348  | 578 671,69 | 2 218 990,61 |                        | 1,00     |          |
| 1349  | 578 674,43 | 2 218 982,16 |                        | 1,00     |          |
| 1350  | 578 676,69 | 2 218 972,32 |                        | 1,00     |          |
| 1351  | 578 677,66 | 2 218 963,51 |                        | 1,00     |          |
| 1352  | 578 674,39 | 2 218 962,59 |                        | 1,00     |          |
| 1334  | 578 684,38 | 2 218 927,37 |                        | 1,00     |          |
| <b>Часть № 38</b>                               |            |              |                        |          |          |
| 1353  | 577 089,38 | 2 221 643,83 | Картометрический метод | 1,00     | —        |
| 1354  | 577 084,40 | 2 221 644,23 |                        | 1,00     |          |
| 1355  | 577 080,33 | 2 221 612,04 |                        | 1,00     |          |
| 1356  | 577 079,67 | 2 221 601,96 |                        | 1,00     |          |
| 1357  | 577 091,81 | 2 221 601,20 |                        | 1,00     |          |
| 1358  | 577 116,70 | 2 221 578,25 |                        | 1,00     |          |
| 1359  | 577 136,15 | 2 221 577,36 |                        | 1,00     |          |
| 1360  | 577 157,74 | 2 221 560,58 |                        | 1,00     |          |
| 1361  | 577 176,43 | 2 221 579,43 |                        | 1,00     |          |
| 1362  | 577 109,02 | 2 221 641,39 |                        | 1,00     |          |
| 1353  | 577 089,38 | 2 221 643,83 |                        | 1,00     |          |
| <b>Часть № 39</b>                               |            |              |                        |          |          |
| 1363  | 577 294,12 | 2 220 166,94 | Картометрический метод | 1,00     | —        |
| 1364  | 577 292,43 | 2 220 145,21 |                        | 1,00     |          |
| 1365  | 577 293,43 | 2 220 145,07 |                        | 1,00     |          |
| 1366  | 577 288,01 | 2 220 094,48 |                        | 1,00     |          |
| 1367  | 577 287,13 | 2 220 087,74 |                        | 1,00     |          |
| 1368  | 577 281,54 | 2 220 060,51 |                        | 1,00     |          |
| 1369  | 577 298,82 | 2 220 049,63 |                        | 1,00     |          |
| 1370  | 577 306,50 | 2 220 046,93 |                        | 1,00     |          |
| 1371  | 577 331,63 | 2 220 054,98 |                        | 1,00     |          |
| 1372  | 577 328,07 | 2 220 080,63 |                        | 1,00     |          |
| 1373  | 577 327,07 | 2 220 087,89 |                        | 1,00     |          |
| 1374  | 577 320,65 | 2 220 092,15 |                        | 1,00     |          |
| 1375  | 577 316,11 | 2 220 091,55 |                        | 1,00     |          |
| 1376  | 577 316,64 | 2 220 100,76 |                        | 1,00     |          |
| 1377  | 577 304,13 | 2 220 101,48 |                        | 1,00     |          |
| 1378  | 577 309,41 | 2 220 144,44 |                        | 1,00     |          |
| 1379  | 577 307,07 | 2 220 144,79 |                        | 1,00     |          |
| 1380  | 577 309,15 | 2 220 166,47 |                        | 1,00     |          |
| 1381  | 577 312,28 | 2 220 166,36 |                        | 1,00     |          |
| 1382  | 577 312,49 | 2 220 174,33 |                        | 1,00     |          |
| 1383  | 577 312,66 | 2 220 181,50 |                        | 1,00     |          |
| 1384  | 577 302,53 | 2 220 182,02 |                        | 1,00     |          |
| 1385  | 577 292,06 | 2 220 182,58 |                        | 1,00     |          |
| 1386  | 577 291,57 | 2 220 167,03 |                        | 1,00     |          |
| 1363  | 577 294,12 | 2 220 166,94 | 1,00                   |          |          |
| <b>Часть № 40</b>                               |            |              |                        |          |          |
| 1387  | 577 552,90 | 2 219 876,31 | Картометрический метод | 1,00     | —        |
| 1388  | 577 540,56 | 2 219 871,97 |                        | 1,00     |          |
| 1389  | 577 540,69 | 2 219 871,55 |                        | 1,00     |          |
| 1390  | 577 552,83 | 2 219 834,69 |                        | 1,00     |          |
| 1391  | 577 563,59 | 2 219 838,37 |                        | 1,00     |          |
| 1392  | 577 565,71 | 2 219 841,18 |                        | 1,00     |          |

**Раздел 2**

**Сведения о местоположении границ объекта**

| 1                 | 2          | 3            | 4                      | 5    | 6 |
|-------------------|------------|--------------|------------------------|------|---|
| 1393              | 577 565,59 | 2 219 855,86 | Картометрический метод | 1,00 | — |
| 1394              | 577 571,22 | 2 219 859,58 |                        | 1,00 |   |
| 1395              | 577 580,58 | 2 219 856,13 |                        | 1,00 |   |
| 1396              | 577 614,67 | 2 219 867,40 |                        | 1,00 |   |
| 1397              | 577 613,60 | 2 219 870,98 |                        | 1,00 |   |
| 1398              | 577 617,80 | 2 219 877,25 |                        | 1,00 |   |
| 1399              | 577 613,42 | 2 219 907,59 |                        | 1,00 |   |
| 1400              | 577 597,91 | 2 219 909,30 |                        | 1,00 |   |
| 1401              | 577 557,86 | 2 219 895,88 |                        | 1,00 |   |
| 1402              | 577 561,14 | 2 219 886,66 |                        | 1,00 |   |
| 1403              | 577 550,41 | 2 219 883,34 |                        | 1,00 |   |
| 1387              | 577 552,90 | 2 219 876,31 | 1,00                   |      |   |
| <b>Часть № 41</b> |            |              |                        |      |   |
| 1404              | 578 886,16 | 2 218 683,24 | Картометрический метод | 1,00 | — |
| 1405              | 578 891,43 | 2 218 686,38 |                        | 1,00 |   |
| 1406              | 578 955,43 | 2 218 724,50 |                        | 1,00 |   |
| 1407              | 578 946,86 | 2 218 738,60 |                        | 1,00 |   |
| 1408              | 578 933,87 | 2 218 759,97 |                        | 1,00 |   |
| 1409              | 578 926,47 | 2 218 755,56 |                        | 1,00 |   |
| 1410              | 578 909,01 | 2 218 745,15 |                        | 1,00 |   |
| 1411              | 578 871,01 | 2 218 722,50 |                        | 1,00 |   |
| 1412              | 578 882,92 | 2 218 700,51 |                        | 1,00 |   |
| 1413              | 578 877,74 | 2 218 697,43 |                        | 1,00 |   |
| 1404              | 578 886,16 | 2 218 683,24 |                        | 1,00 |   |
| <b>Часть № 42</b> |            |              |                        |      |   |
| 1414              | 578 979,04 | 2 218 894,56 | Картометрический метод | 1,00 | — |
| 1415              | 578 974,17 | 2 218 896,79 |                        | 1,00 |   |
| 1416              | 578 969,78 | 2 218 899,94 |                        | 1,00 |   |
| 1417              | 578 962,00 | 2 218 906,65 |                        | 1,00 |   |
| 1418              | 578 951,43 | 2 218 911,16 |                        | 1,00 |   |
| 1419              | 578 941,11 | 2 218 915,20 |                        | 1,00 |   |
| 1420              | 578 915,97 | 2 218 925,93 |                        | 1,00 |   |
| 1421              | 578 907,99 | 2 218 922,86 |                        | 1,00 |   |
| 1422              | 578 893,57 | 2 218 917,67 |                        | 1,00 |   |
| 1423              | 578 910,56 | 2 218 890,02 |                        | 1,00 |   |
| 1424              | 578 916,85 | 2 218 893,40 |                        | 1,00 |   |
| 1425              | 578 927,86 | 2 218 872,55 |                        | 1,00 |   |
| 1426              | 578 936,60 | 2 218 856,85 |                        | 1,00 |   |
| 1427              | 578 949,79 | 2 218 864,02 |                        | 1,00 |   |
| 1428              | 578 981,56 | 2 218 881,05 |                        | 1,00 |   |
| 1429              | 578 985,36 | 2 218 883,02 |                        | 1,00 |   |
| 1414              | 578 979,04 | 2 218 894,56 | 1,00                   |      |   |
| <b>Часть № 43</b> |            |              |                        |      |   |
| 1430              | 576 531,91 | 2 218 978,54 | Картометрический метод | 1,00 | — |
| 1431              | 576 510,58 | 2 219 029,41 |                        | 1,00 |   |
| 1432              | 576 483,86 | 2 219 019,89 |                        | 1,00 |   |
| 1433              | 576 485,45 | 2 219 015,24 |                        | 1,00 |   |
| 1434              | 576 482,20 | 2 219 014,07 |                        | 1,00 |   |
| 1435              | 576 463,60 | 2 219 007,20 |                        | 1,00 |   |
| 1436              | 576 441,86 | 2 218 999,63 |                        | 1,00 |   |
| 1437              | 576 449,73 | 2 218 976,76 |                        | 1,00 |   |
| 1438              | 576 450,74 | 2 218 974,30 |                        | 1,00 |   |
| 1439              | 576 475,52 | 2 218 977,18 |                        | 1,00 |   |
| 1430              | 576 531,91 | 2 218 978,54 |                        | 1,00 |   |
| <b>Часть № 44</b> |            |              |                        |      |   |

**Раздел 2**

**Сведения о местоположении границ объекта**

| 1                 | 2          | 3            | 4                      | 5    | 6 |
|-------------------|------------|--------------|------------------------|------|---|
| 1440              | 577 230,84 | 2 219 534,54 | Картометрический метод | 1,00 | — |
| 1441              | 577 227,33 | 2 219 513,69 |                        | 1,00 |   |
| 1442              | 577 221,70 | 2 219 514,66 |                        | 1,00 |   |
| 1443              | 577 201,91 | 2 219 384,09 |                        | 1,00 |   |
| 1444              | 577 201,73 | 2 219 382,69 |                        | 1,00 |   |
| 1445              | 577 198,77 | 2 219 360,07 |                        | 1,00 |   |
| 1446              | 577 209,63 | 2 219 358,26 |                        | 1,00 |   |
| 1447              | 577 213,11 | 2 219 381,34 |                        | 1,00 |   |
| 1448              | 577 213,31 | 2 219 382,61 |                        | 1,00 |   |
| 1449              | 577 233,67 | 2 219 512,45 |                        | 1,00 |   |
| 1450              | 577 236,79 | 2 219 533,70 |                        | 1,00 |   |
| 1451              | 577 249,85 | 2 219 616,06 |                        | 1,00 |   |
| 1452              | 577 238,49 | 2 219 617,88 |                        | 1,00 |   |
| 1453              | 577 224,99 | 2 219 535,54 |                        | 1,00 |   |
| 1440              | 577 230,84 | 2 219 534,54 |                        | 1,00 |   |
| <b>Часть № 45</b> |            |              |                        |      |   |
| 1454              | 577 240,88 | 2 219 854,73 | Картометрический метод | 1,00 | — |
| 1455              | 577 241,55 | 2 219 858,65 |                        | 1,00 |   |
| 1456              | 577 241,10 | 2 219 882,90 |                        | 1,00 |   |
| 1457              | 577 241,52 | 2 219 918,79 |                        | 1,00 |   |
| 1458              | 577 235,60 | 2 219 919,74 |                        | 1,00 |   |
| 1459              | 577 228,26 | 2 219 918,01 |                        | 1,00 |   |
| 1460              | 577 211,67 | 2 219 914,10 |                        | 1,00 |   |
| 1461              | 577 216,38 | 2 219 897,19 |                        | 1,00 |   |
| 1462              | 577 176,75 | 2 219 884,02 |                        | 1,00 |   |
| 1463              | 577 183,06 | 2 219 865,58 |                        | 1,00 |   |
| 1464              | 577 200,91 | 2 219 871,56 |                        | 1,00 |   |
| 1465              | 577 202,14 | 2 219 868,04 |                        | 1,00 |   |
| 1466              | 577 215,70 | 2 219 870,49 |                        | 1,00 |   |
| 1454              | 577 240,88 | 2 219 854,73 | 1,00                   |      |   |
| <b>Часть № 46</b> |            |              |                        |      |   |
| 1467              | 579 194,25 | 2 216 746,18 | Картометрический метод | 1,00 | — |
| 1468              | 579 196,31 | 2 216 750,83 |                        | 1,00 |   |
| 1469              | 579 197,91 | 2 216 759,12 |                        | 1,00 |   |
| 1470              | 579 058,87 | 2 216 796,63 |                        | 1,00 |   |
| 1471              | 579 056,95 | 2 216 789,91 |                        | 1,00 |   |
| 1472              | 579 055,45 | 2 216 784,68 |                        | 1,00 |   |
| 1473              | 579 055,21 | 2 216 783,87 |                        | 1,00 |   |
| 1467              | 579 194,25 | 2 216 746,18 |                        | 1,00 |   |
| <b>Часть № 47</b> |            |              |                        |      |   |
| 1474              | 579 469,73 | 2 217 997,28 | Картометрический метод | 1,00 | — |
| 1475              | 579 458,25 | 2 217 956,08 |                        | 1,00 |   |
| 1476              | 579 450,15 | 2 217 927,04 |                        | 1,00 |   |
| 1477              | 579 490,23 | 2 217 915,82 |                        | 1,00 |   |
| 1478              | 579 499,23 | 2 217 947,83 |                        | 1,00 |   |
| 1479              | 579 468,91 | 2 217 955,39 |                        | 1,00 |   |
| 1480              | 579 479,94 | 2 217 994,48 |                        | 1,00 |   |
| 1481              | 579 470,53 | 2 217 997,13 |                        | 1,00 |   |
| 1474              | 579 469,73 | 2 217 997,28 |                        | 1,00 |   |
| <b>Часть № 48</b> |            |              |                        |      |   |
| 1482              | 576 937,47 | 2 221 913,06 | Картометрический метод | 1,00 | — |
| 1483              | 576 950,70 | 2 221 977,49 |                        | 1,00 |   |
| 1484              | 576 924,14 | 2 221 982,14 |                        | 1,00 |   |
| 1485              | 576 911,34 | 2 221 918,16 |                        | 1,00 |   |
| 1482              | 576 937,47 | 2 221 913,06 |                        | 1,00 |   |

**Раздел 2**

**Сведения о местоположении границ объекта**

| 1                 | 2          | 3            | 4                      | 5                      | 6 |      |   |
|-------------------|------------|--------------|------------------------|------------------------|---|------|---|
| <b>Часть № 49</b> |            |              |                        |                        |   |      |   |
| 1486              | 577 204,96 | 2 219 729,65 | Картометрический метод | 1,00                   | — |      |   |
| 1487              | 577 214,92 | 2 219 784,53 |                        | 1,00                   |   |      |   |
| 1488              | 577 216,36 | 2 219 792,46 |                        | 1,00                   |   |      |   |
| 1489              | 577 215,98 | 2 219 795,78 |                        | 1,00                   |   |      |   |
| 1490              | 577 222,88 | 2 219 842,78 |                        | 1,00                   |   |      |   |
| 1491              | 577 223,83 | 2 219 849,30 |                        | 1,00                   |   |      |   |
| 1492              | 577 209,03 | 2 219 851,97 |                        | 1,00                   |   |      |   |
| 1493              | 577 207,81 | 2 219 852,18 |                        | 1,00                   |   |      |   |
| 1494              | 577 204,72 | 2 219 830,50 |                        | 1,00                   |   |      |   |
| 1495              | 577 207,29 | 2 219 826,59 |                        | 1,00                   |   |      |   |
| 1496              | 577 203,53 | 2 219 802,38 |                        | 1,00                   |   |      |   |
| 1497              | 577 201,70 | 2 219 802,62 |                        | 1,00                   |   |      |   |
| 1498              | 577 201,19 | 2 219 798,40 |                        | 1,00                   |   |      |   |
| 1499              | 577 201,02 | 2 219 794,77 |                        | 1,00                   |   |      |   |
| 1500              | 577 199,85 | 2 219 787,97 |                        | 1,00                   |   |      |   |
| 1501              | 577 199,60 | 2 219 786,53 |                        | 1,00                   |   |      |   |
| 1502              | 577 201,00 | 2 219 786,30 |                        | 1,00                   |   |      |   |
| 1503              | 577 193,81 | 2 219 740,78 |                        | 1,00                   |   |      |   |
| 1504              | 577 190,27 | 2 219 738,39 |                        | 1,00                   |   |      |   |
| 1505              | 577 188,90 | 2 219 732,26 |                        | 1,00                   |   |      |   |
| 1486              | 577 204,96 | 2 219 729,65 | 1,00                   |                        |   |      |   |
| <b>Часть № 50</b> |            |              |                        |                        |   |      |   |
| 1506              | 577 270,72 | 2 220 129,99 | Картометрический метод | 1,00                   | — |      |   |
| 1507              | 577 270,97 | 2 220 131,53 |                        | 1,00                   |   |      |   |
| 1508              | 577 282,95 | 2 220 216,61 |                        | 1,00                   |   |      |   |
| 1509              | 577 278,50 | 2 220 216,75 |                        | 1,00                   |   |      |   |
| 1510              | 577 274,89 | 2 220 190,57 |                        | 1,00                   |   |      |   |
| 1511              | 577 266,25 | 2 220 191,82 |                        | 1,00                   |   |      |   |
| 1512              | 577 258,11 | 2 220 133,34 |                        | 1,00                   |   |      |   |
| 1513              | 577 257,85 | 2 220 131,80 |                        | 1,00                   |   |      |   |
| 1514              | 577 252,93 | 2 220 132,34 |                        | 1,00                   |   |      |   |
| 1515              | 577 251,97 | 2 220 122,74 |                        | 1,00                   |   |      |   |
| 1516              | 577 255,60 | 2 220 122,52 |                        | 1,00                   |   |      |   |
| 1517              | 577 254,41 | 2 220 109,51 |                        | 1,00                   |   |      |   |
| 1518              | 577 256,68 | 2 220 109,28 |                        | 1,00                   |   |      |   |
| 1519              | 577 254,67 | 2 220 088,19 |                        | 1,00                   |   |      |   |
| 1520              | 577 258,30 | 2 220 087,89 |                        | 1,00                   |   |      |   |
| 1521              | 577 256,42 | 2 220 064,04 |                        | 1,00                   |   |      |   |
| 1522              | 577 265,03 | 2 220 063,29 |                        | 1,00                   |   |      |   |
| 1506              | 577 270,72 | 2 220 129,99 |                        | 1,00                   |   |      |   |
| <b>Часть № 51</b> |            |              |                        |                        |   |      |   |
| 1523              | 577 033,10 | 2 219 733,01 |                        | Картометрический метод |   | 1,00 | — |
| 1524              | 577 030,75 | 2 219 741,68 | 1,00                   |                        |   |      |   |
| 1525              | 577 023,03 | 2 219 739,63 | 1,00                   |                        |   |      |   |
| 1526              | 577 023,41 | 2 219 738,19 | 1,00                   |                        |   |      |   |
| 1527              | 576 998,20 | 2 219 731,54 | 1,00                   |                        |   |      |   |
| 1528              | 577 001,07 | 2 219 722,09 | 1,00                   |                        |   |      |   |
| 1529              | 577 002,76 | 2 219 716,52 | 1,00                   |                        |   |      |   |
| 1530              | 577 010,85 | 2 219 689,90 | 1,00                   |                        |   |      |   |
| 1531              | 577 013,13 | 2 219 690,57 | 1,00                   |                        |   |      |   |
| 1532              | 577 023,74 | 2 219 693,72 | 1,00                   |                        |   |      |   |
| 1533              | 577 024,04 | 2 219 692,71 | 1,00                   |                        |   |      |   |
| 1534              | 577 030,76 | 2 219 694,58 | 1,00                   |                        |   |      |   |
| 1535              | 577 030,49 | 2 219 695,54 | 1,00                   |                        |   |      |   |

**Раздел 2**

**Сведения о местоположении границ объекта**

| 1                 | 2          | 3            | 4                      | 5    | 6 |
|-------------------|------------|--------------|------------------------|------|---|
| 1536              | 577 039,47 | 2 219 698,00 | Картометрический метод | 1,00 | — |
| 1537              | 577 031,42 | 2 219 719,36 |                        | 1,00 |   |
| 1538              | 577 032,18 | 2 219 725,67 |                        | 1,00 |   |
| 1539              | 577 038,60 | 2 219 727,62 |                        | 1,00 |   |
| 1540              | 577 041,75 | 2 219 727,31 |                        | 1,00 |   |
| 1541              | 577 041,70 | 2 219 730,87 |                        | 1,00 |   |
| 1542              | 577 039,93 | 2 219 733,62 |                        | 1,00 |   |
| 1543              | 577 034,94 | 2 219 731,98 |                        | 1,00 |   |
| 1523              | 577 033,10 | 2 219 733,01 |                        | 1,00 |   |
| <b>Часть № 52</b> |            |              |                        |      |   |
| 1544              | 579 646,57 | 2 217 916,74 | Картометрический метод | 1,00 | — |
| 1545              | 579 646,92 | 2 217 916,77 |                        | 1,00 |   |
| 1546              | 579 626,64 | 2 217 950,72 |                        | 1,00 |   |
| 1547              | 579 613,63 | 2 217 952,63 |                        | 1,00 |   |
| 1548              | 579 596,20 | 2 217 932,21 |                        | 1,00 |   |
| 1549              | 579 600,17 | 2 217 929,93 |                        | 1,00 |   |
| 1550              | 579 608,70 | 2 217 927,54 |                        | 1,00 |   |
| 1551              | 579 608,04 | 2 217 923,10 |                        | 1,00 |   |
| 1552              | 579 624,53 | 2 217 919,23 |                        | 1,00 |   |
| 1553              | 579 629,20 | 2 217 918,18 |                        | 1,00 |   |
| 1554              | 579 637,60 | 2 217 908,63 |                        | 1,00 |   |
| 1544              | 579 646,57 | 2 217 916,74 | 1,00                   |      |   |
| <b>Часть № 53</b> |            |              |                        |      |   |
| 1555              | 578 262,04 | 2 228 366,48 | Картометрический метод | 1,00 | — |
| 1556              | 578 263,26 | 2 228 368,56 |                        | 1,00 |   |
| 1557              | 578 268,64 | 2 228 377,77 |                        | 1,00 |   |
| 1558              | 578 201,65 | 2 228 417,69 |                        | 1,00 |   |
| 1559              | 578 194,68 | 2 228 405,99 |                        | 1,00 |   |
| 1555              | 578 262,04 | 2 228 366,48 |                        | 1,00 |   |
| <b>Часть № 54</b> |            |              |                        |      |   |
| 1560              | 576 502,21 | 2 218 953,84 | Картометрический метод | 1,00 | — |
| 1561              | 576 501,84 | 2 218 968,12 |                        | 1,00 |   |
| 1562              | 576 448,73 | 2 218 968,19 |                        | 1,00 |   |
| 1563              | 576 437,62 | 2 218 963,56 |                        | 1,00 |   |
| 1564              | 576 438,24 | 2 218 957,63 |                        | 1,00 |   |
| 1565              | 576 441,51 | 2 218 957,85 |                        | 1,00 |   |
| 1566              | 576 442,09 | 2 218 949,68 |                        | 1,00 |   |
| 1560              | 576 502,21 | 2 218 953,84 |                        | 1,00 |   |
| <b>Часть № 55</b> |            |              |                        |      |   |
| 1567              | 575 540,12 | 2 219 753,93 | Картометрический метод | 1,00 | — |
| 1568              | 575 539,89 | 2 219 756,81 |                        | 1,00 |   |
| 1569              | 575 526,85 | 2 219 756,09 |                        | 1,00 |   |
| 1570              | 575 527,06 | 2 219 753,49 |                        | 1,00 |   |
| 1571              | 575 530,81 | 2 219 705,25 |                        | 1,00 |   |
| 1572              | 575 538,36 | 2 219 706,06 |                        | 1,00 |   |
| 1573              | 575 543,99 | 2 219 706,16 |                        | 1,00 |   |
| 1567              | 575 540,12 | 2 219 753,93 |                        | 1,00 |   |
| <b>Часть № 56</b> |            |              |                        |      |   |
| 1574              | 579 268,81 | 2 219 819,62 | Картометрический метод | 1,00 | — |
| 1575              | 579 269,35 | 2 219 810,03 |                        | 1,00 |   |
| 1576              | 579 274,63 | 2 219 810,71 |                        | 1,00 |   |
| 1577              | 579 291,72 | 2 219 812,88 |                        | 1,00 |   |
| 1578              | 579 298,24 | 2 219 813,68 |                        | 1,00 |   |
| 1579              | 579 300,97 | 2 219 814,01 |                        | 1,00 |   |
| 1580              | 579 307,45 | 2 219 814,75 |                        | 1,00 |   |



**Раздел 2**

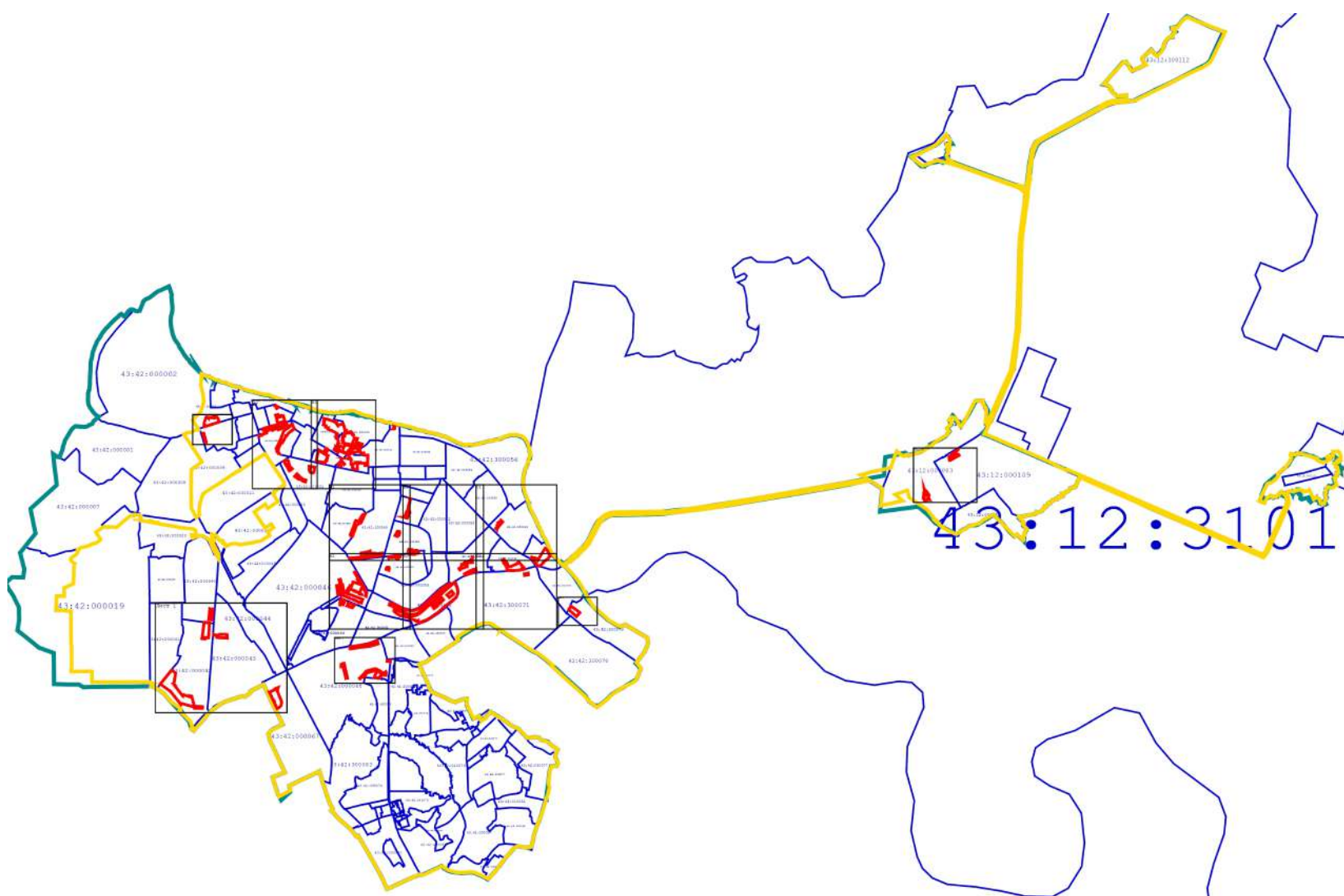
**Сведения о местоположении границ объекта**

| <b>1</b> | <b>2</b>   | <b>3</b>     | <b>4</b>               | <b>5</b> | <b>6</b> |
|----------|------------|--------------|------------------------|----------|----------|
| 1581     | 579 306,18 | 2 219 825,71 | Картометрический метод | 1,00     | —        |
| 1582     | 579 299,69 | 2 219 824,97 |                        | 1,00     |          |
| 1583     | 579 299,01 | 2 219 830,79 |                        | 1,00     |          |
| 1584     | 579 296,45 | 2 219 830,50 |                        | 1,00     |          |
| 1585     | 579 272,64 | 2 219 827,79 |                        | 1,00     |          |
| 1586     | 579 269,82 | 2 219 827,48 |                        | 1,00     |          |
| 1587     | 579 270,70 | 2 219 819,94 |                        | 1,00     |          |
| 1574     | 579 268,81 | 2 219 819,62 |                        | 1,00     |          |









| Прохождение границы |          | Описание прохождения границы |
|---------------------|----------|------------------------------|
| от точки            | до точки |                              |
| 1                   | 2        | 3                            |
| —                   | —        | —                            |

Раздел 4  
План границ объекта



Масштаб 1:100 000

Используемые условные знаки и обозначения:

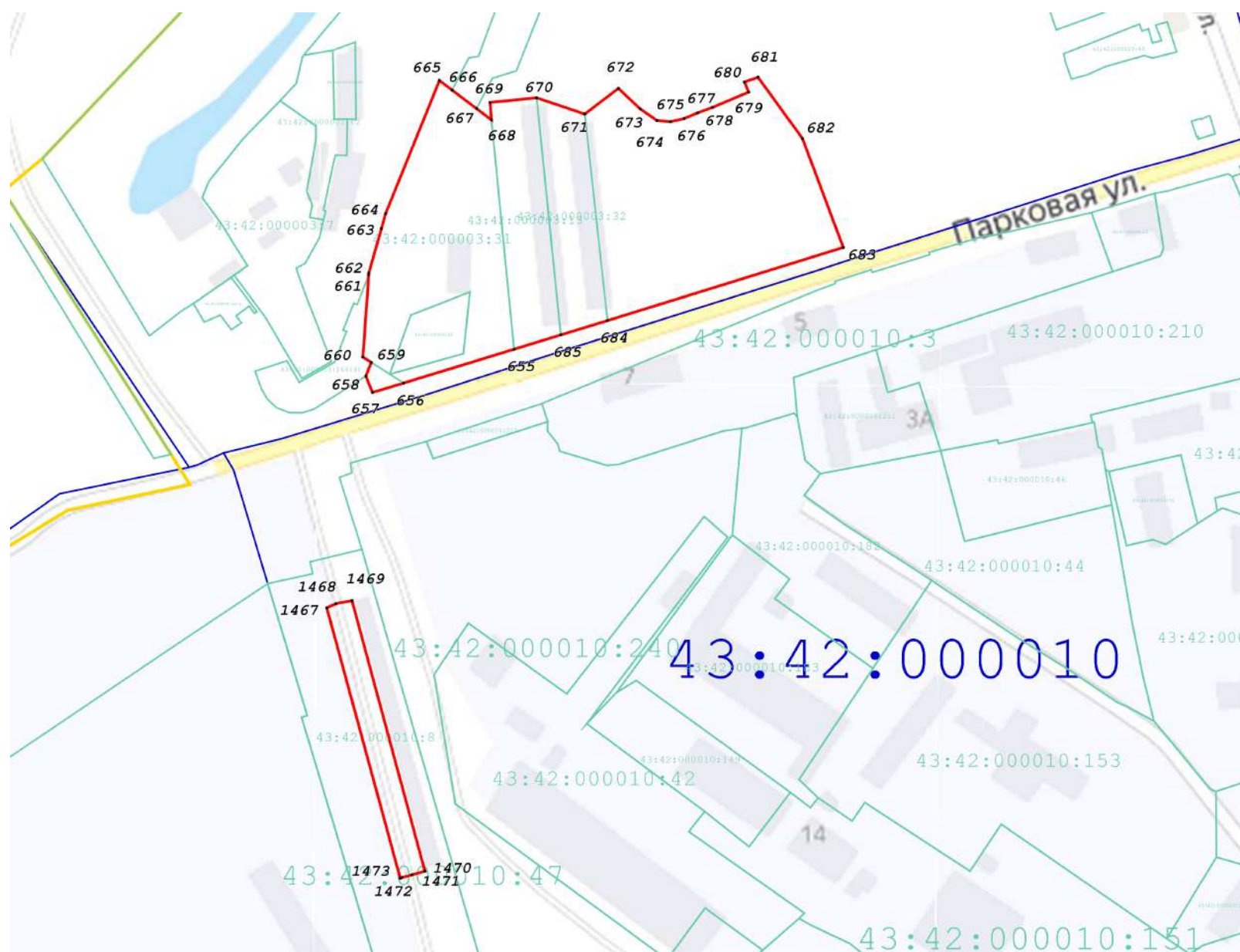
-  - Граница муниципального образования по сведениям ЕГРН
-  - Граница населенного пункта по сведениям ЕГРН
-  - Граница кадастрового квартала по сведениям ЕГРН
-  - Граница земельного участка по сведениям ЕГРН
-  - Граница устанавливаемой границы территориальной зоны
-  - Точка устанавливаемой границы территориальной зоны

Подпись \_\_\_\_\_ Дата « 21 » сентября 20 20 г.

Место для отпечатка печати (при наличии) лица, составившего описание местоположения границ объекта









Раздел 4  
План границ объекта



Масштаб 1:3 000

Используемые условные знаки и обозначения:

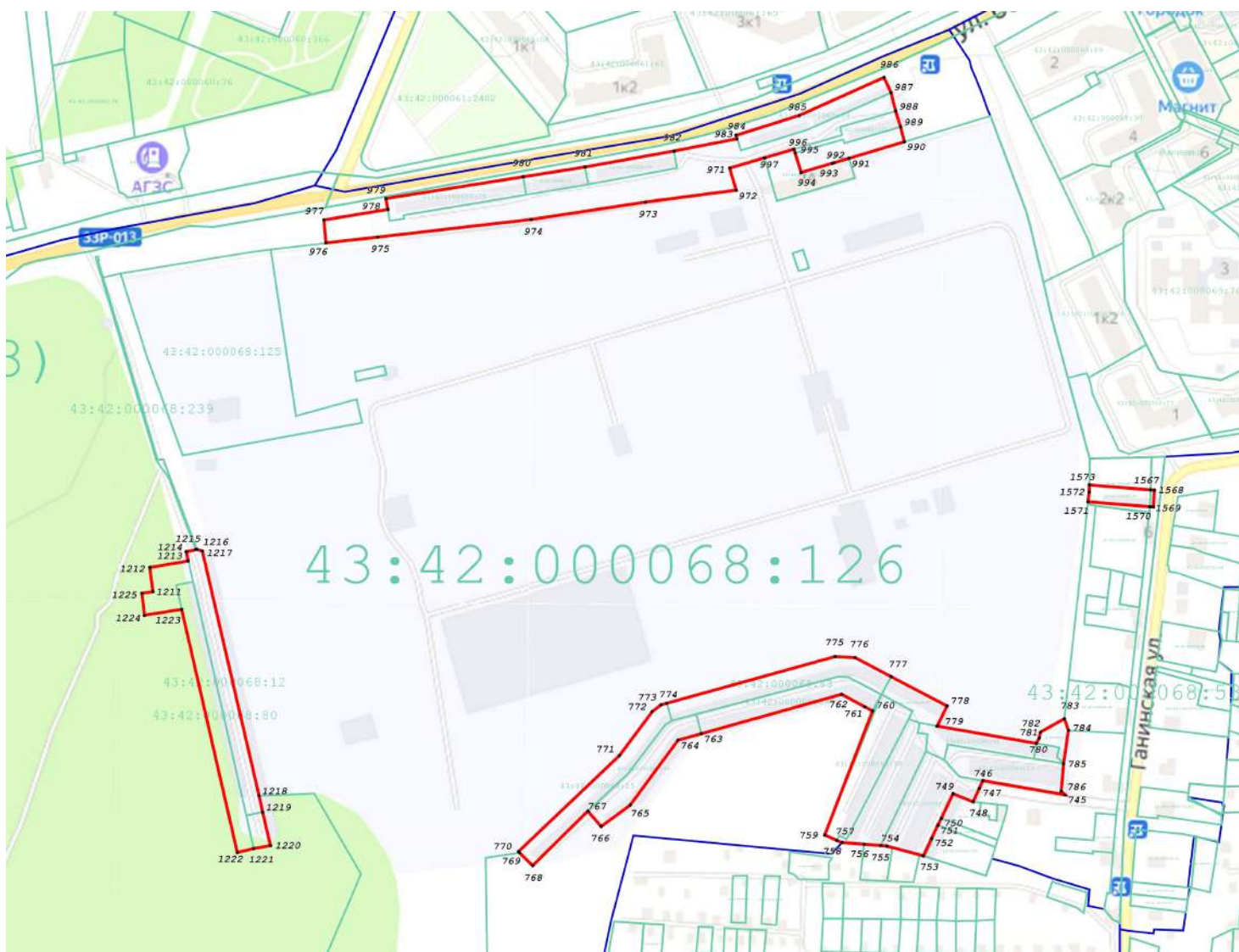
-  - Граница муниципального образования по сведениям ЕГРН
-  - Граница населенного пункта по сведениям ЕГРН
-  - Граница кадастрового квартала по сведениям ЕГРН
-  - Граница земельного участка по сведениям ЕГРН
-  - Граница устанавливаемой границы территориальной зоны
-  - Точка устанавливаемой границы территориальной зоны

Подпись \_\_\_\_\_ Дата « 21 » сентября 20 20 г.

Место для оттиска печати (при наличии) лица, составившего описание местоположения границ объекта









Раздел 4  
План границ объекта



Масштаб 1:5 000

Используемые условные знаки и обозначения:

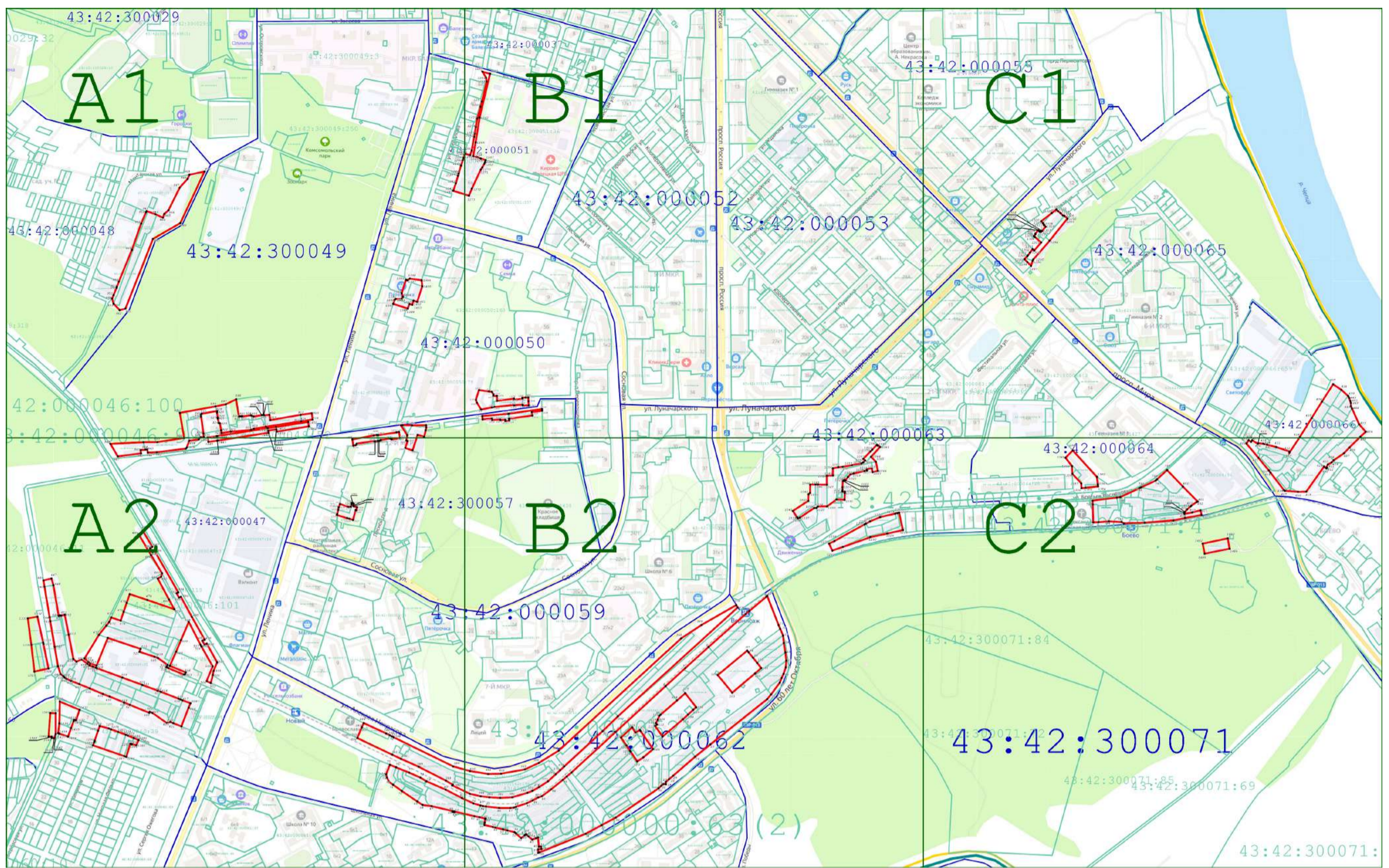
-  - Граница муниципального образования по сведениям ЕГРН
-  - Граница населенного пункта по сведениям ЕГРН
-  - Граница кадастрового квартала по сведениям ЕГРН
-  - Граница земельного участка по сведениям ЕГРН
-  - Граница устанавливаемой границы территориальной зоны
-  - Точка устанавливаемой границы территориальной зоны

Подпись \_\_\_\_\_ Дата « 21 » сентября 20 20 г.

Место для отиска печати (при наличии) лица, составившего описание местоположения границ объекта



Раздел 4  
План границ объекта



Масштаб 1:10 000

Используемые условные знаки и обозначения:

- Граница муниципального образования по сведениям ЕГРН
- Граница населенного пункта по сведениям ЕГРН
- Граница кадастрового квартала по сведениям ЕГРН
- Граница земельного участка по сведениям ЕГРН
- Граница устанавливаемой границы территориальной зоны
- Точка устанавливаемой границы территориальной зоны

Подпись \_\_\_\_\_ Дата « 21 » сентября 20 20 г.

Место для описания (при наличии) лица, составившего описание местоположения границ объекта



Раздел 4  
План границ объекта



Масштаб 1:4 000

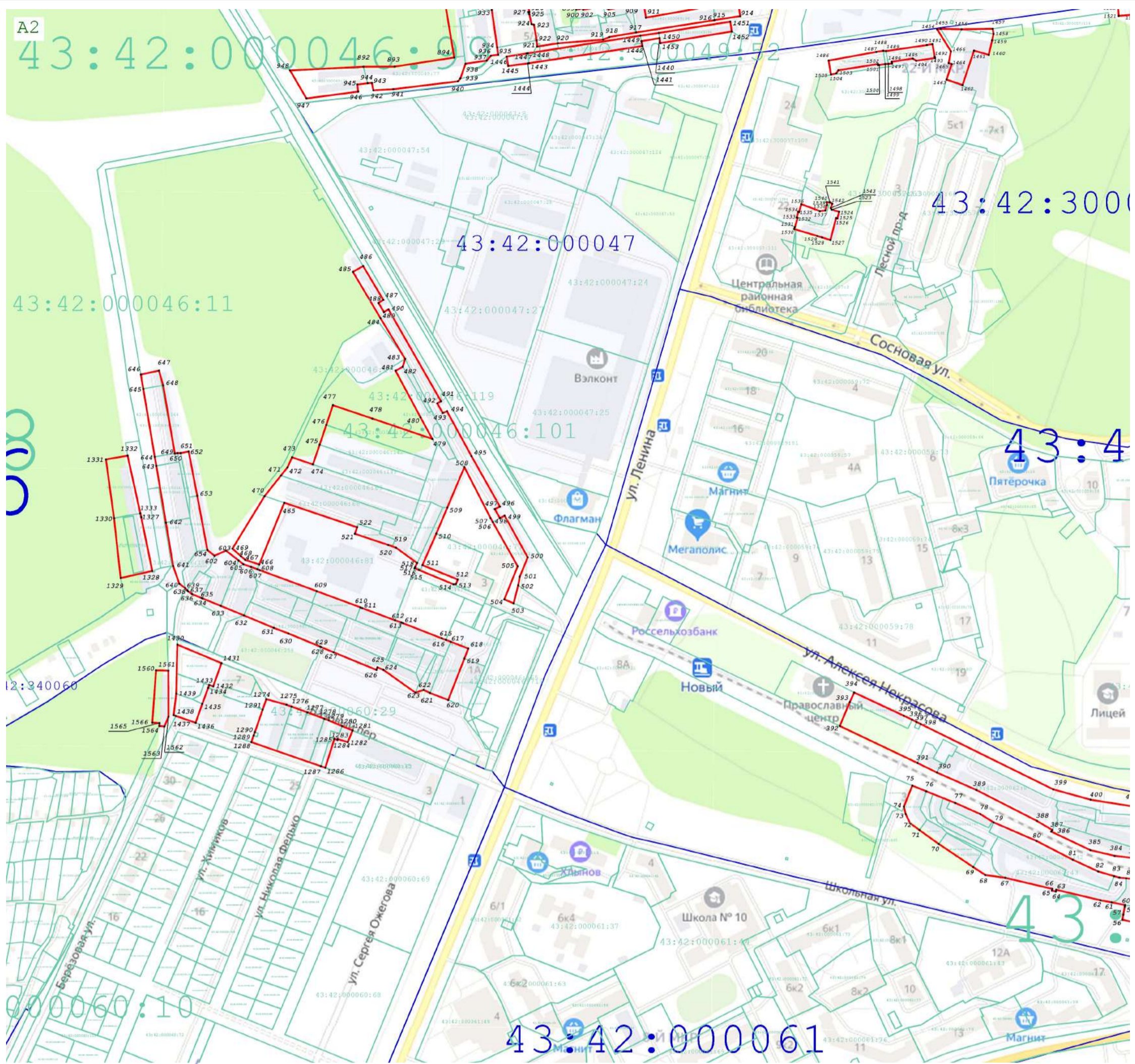
Подпись \_\_\_\_\_ Дата « 21 » сентября 20 20 г.

Место для оттиска печати (субъекта и) лица, составившего описание местоположения границ объекта





Раздел 4  
План границ объекта



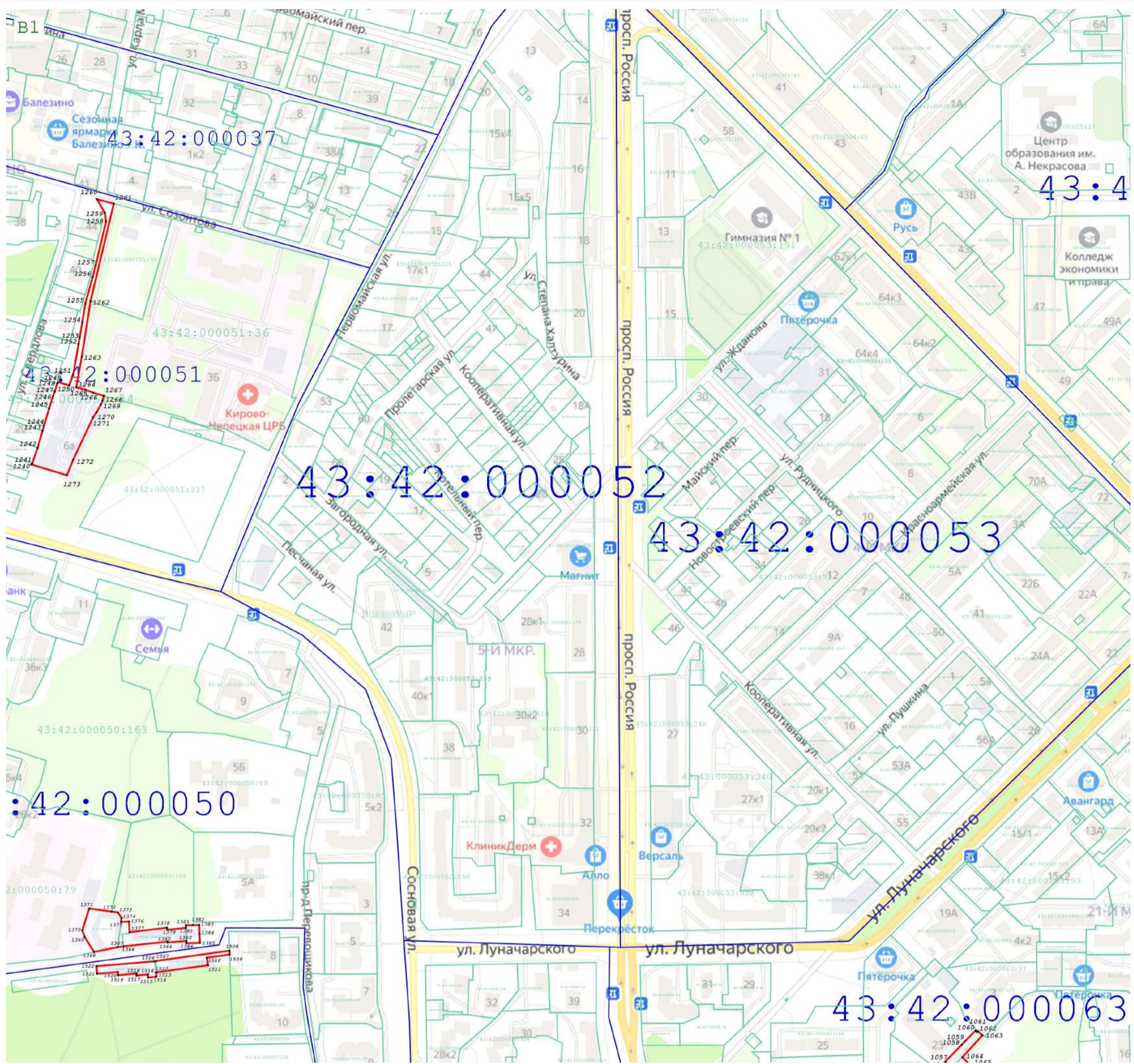
Масштаб 1:4 000

Подпись \_\_\_\_\_ Дата « 21 » сентября 20 20 г.

Место для подписи и печати (при наличии) лица, составившего описание местоположения границ объекта



Раздел 4  
План границ объекта



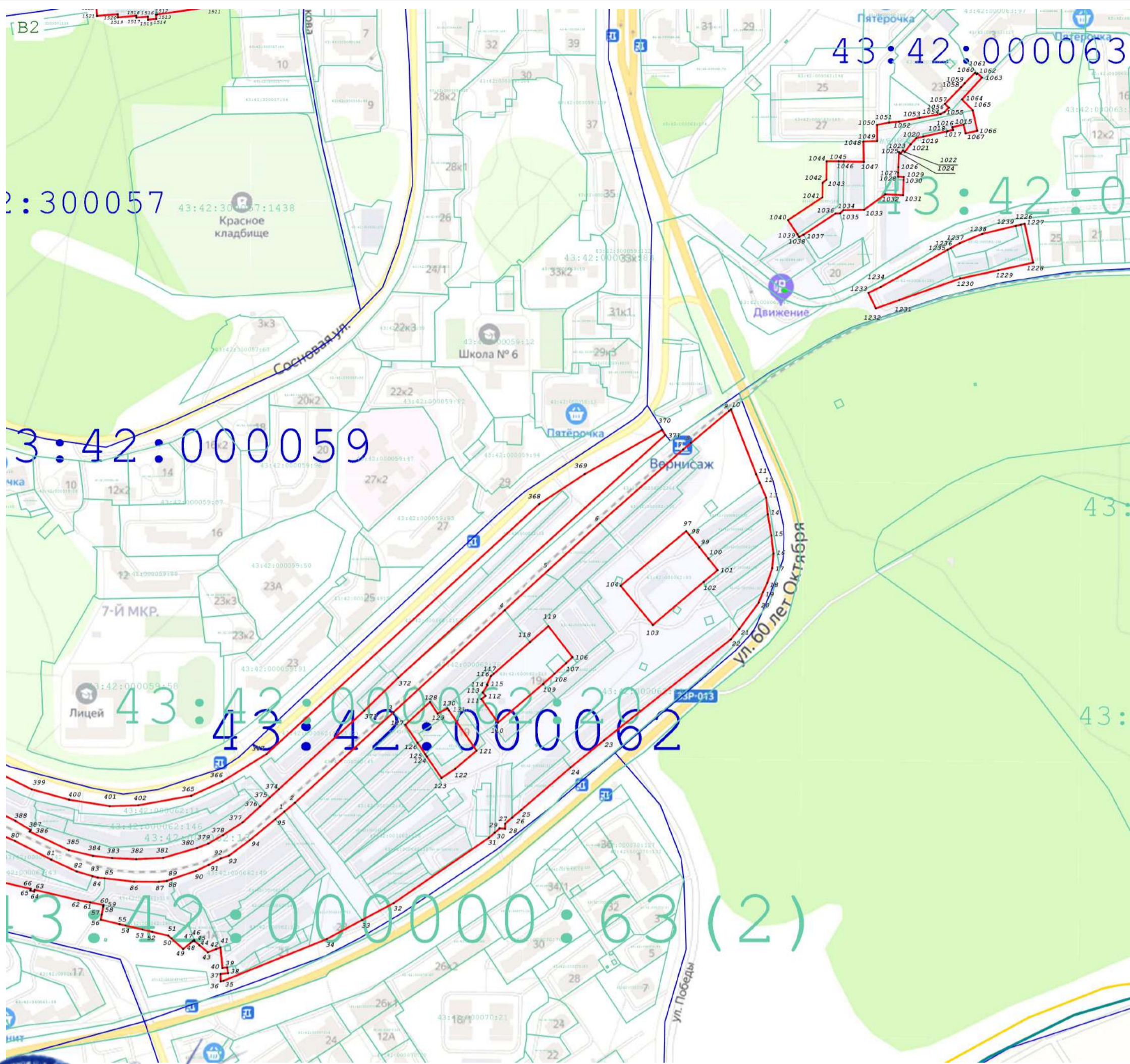
Масштаб 1:4 000

Подпись \_\_\_\_\_ Дата « 21 » сентября 20 20 г.

Место для отложения печати (при наличии) лица, составившего описание местоположения границ объекта



Раздел 4  
План границ объекта



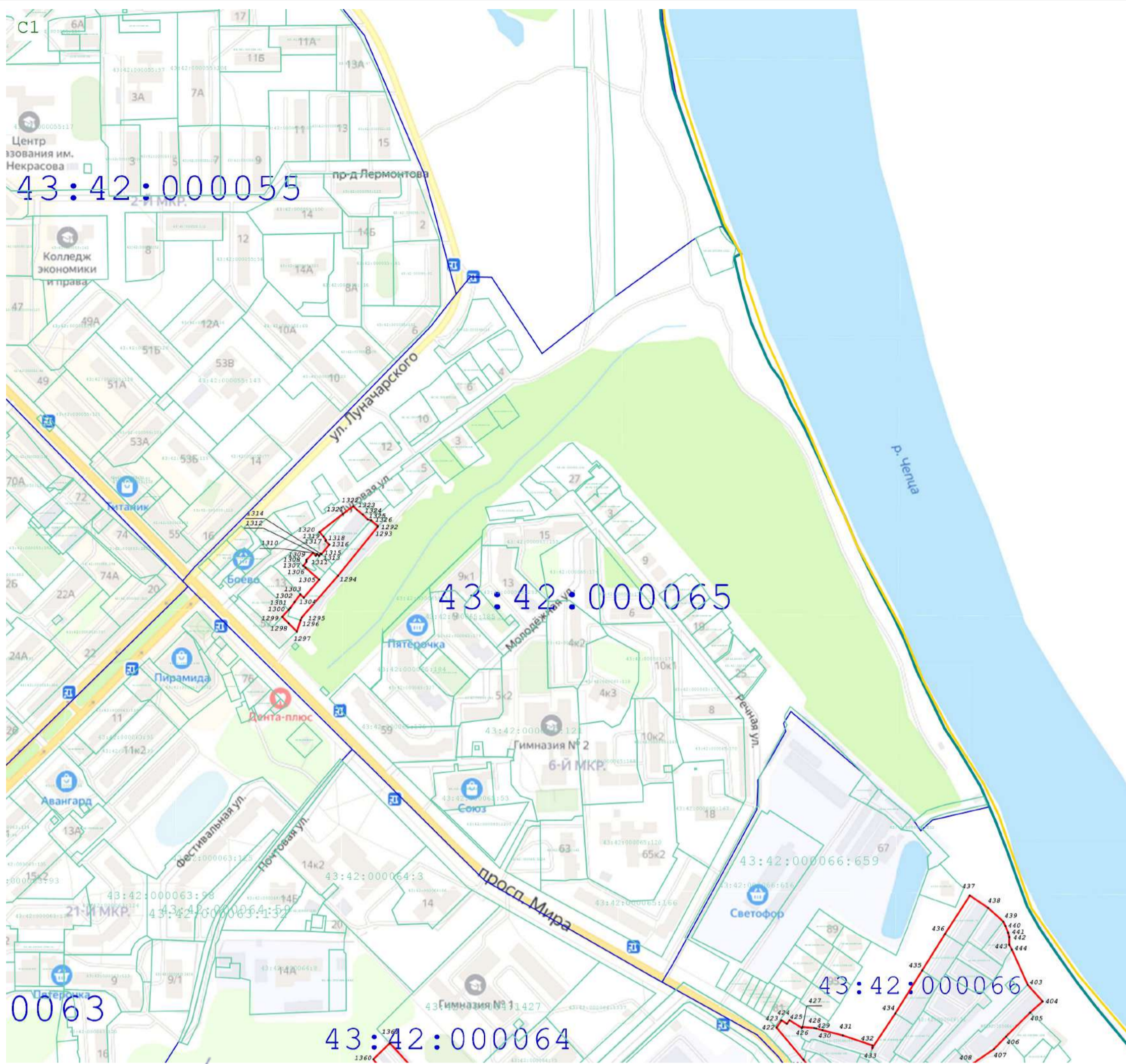
Масштаб 1:4 000

Подпись \_\_\_\_\_ Дата « 21 » сентября 20 20 г.

Место для отиска печати (или инициалы) лица, составившего описание местоположения границ объекта



Раздел 4  
План границ объекта



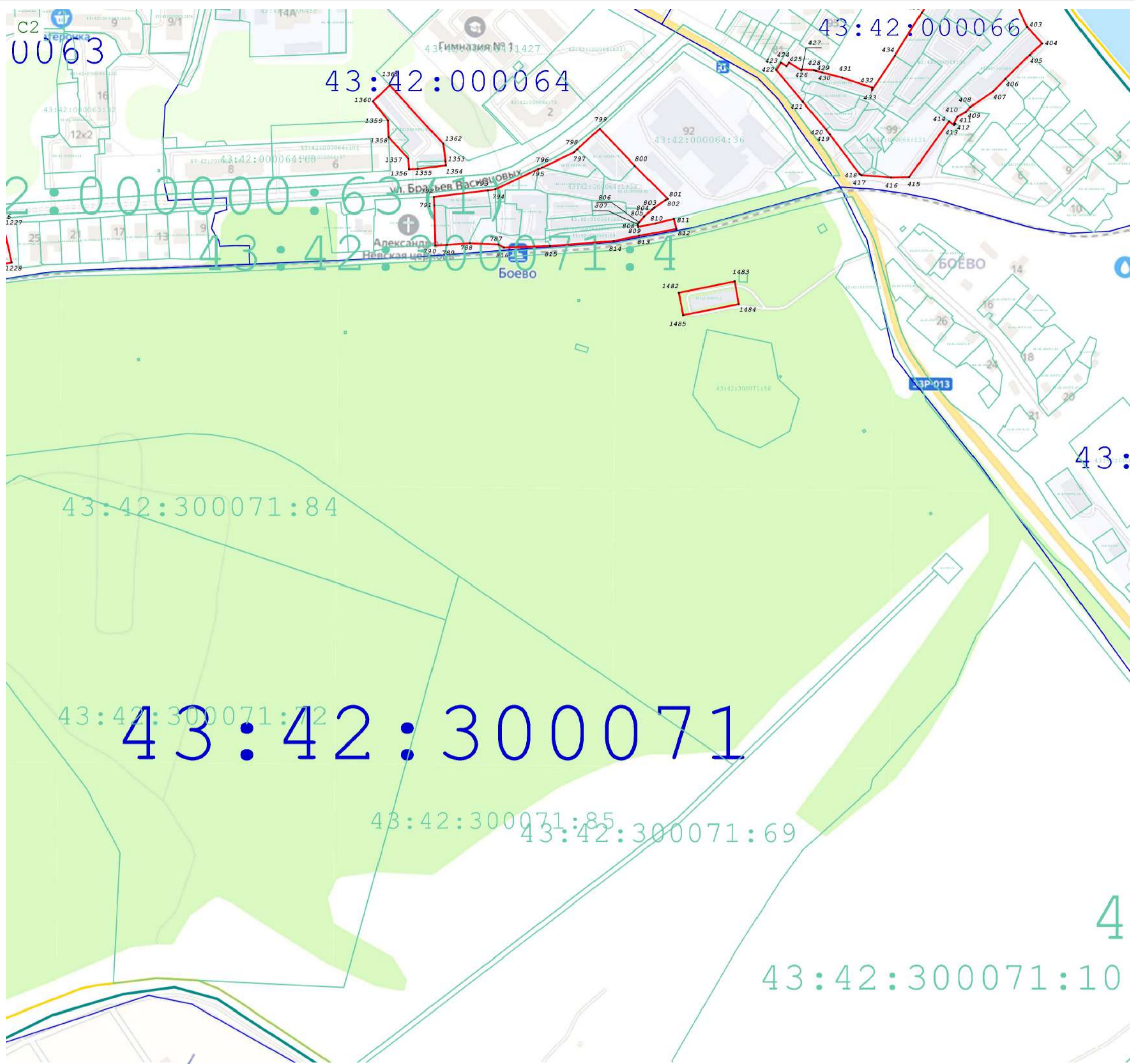
Масштаб 1:4 000

Подпись \_\_\_\_\_ Дата « 21 » сентября 20 20 г.

Место для отпечатка печати (при наличии) лица, составившего описание местоположения границ объекта



Раздел 4  
План границ объекта



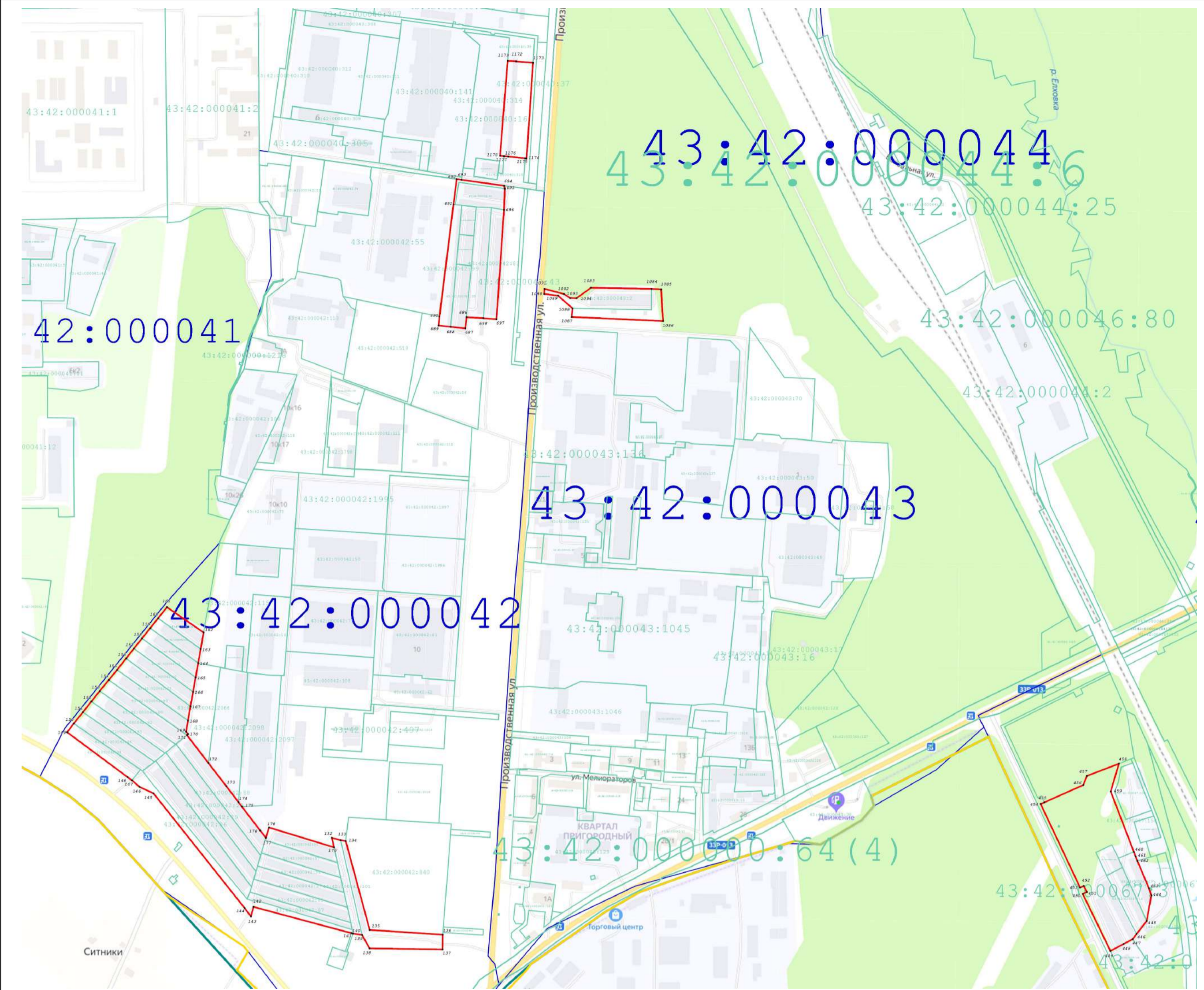
Масштаб 1:4 000

Подпись \_\_\_\_\_ Дата « 21 » сентября 20 20 г.

Место для печати (при наличии) лица, составившего описание местоположения границ объекта



Раздел 4  
План границ объекта



Масштаб 1:6 000

Используемые условные знаки и обозначения:

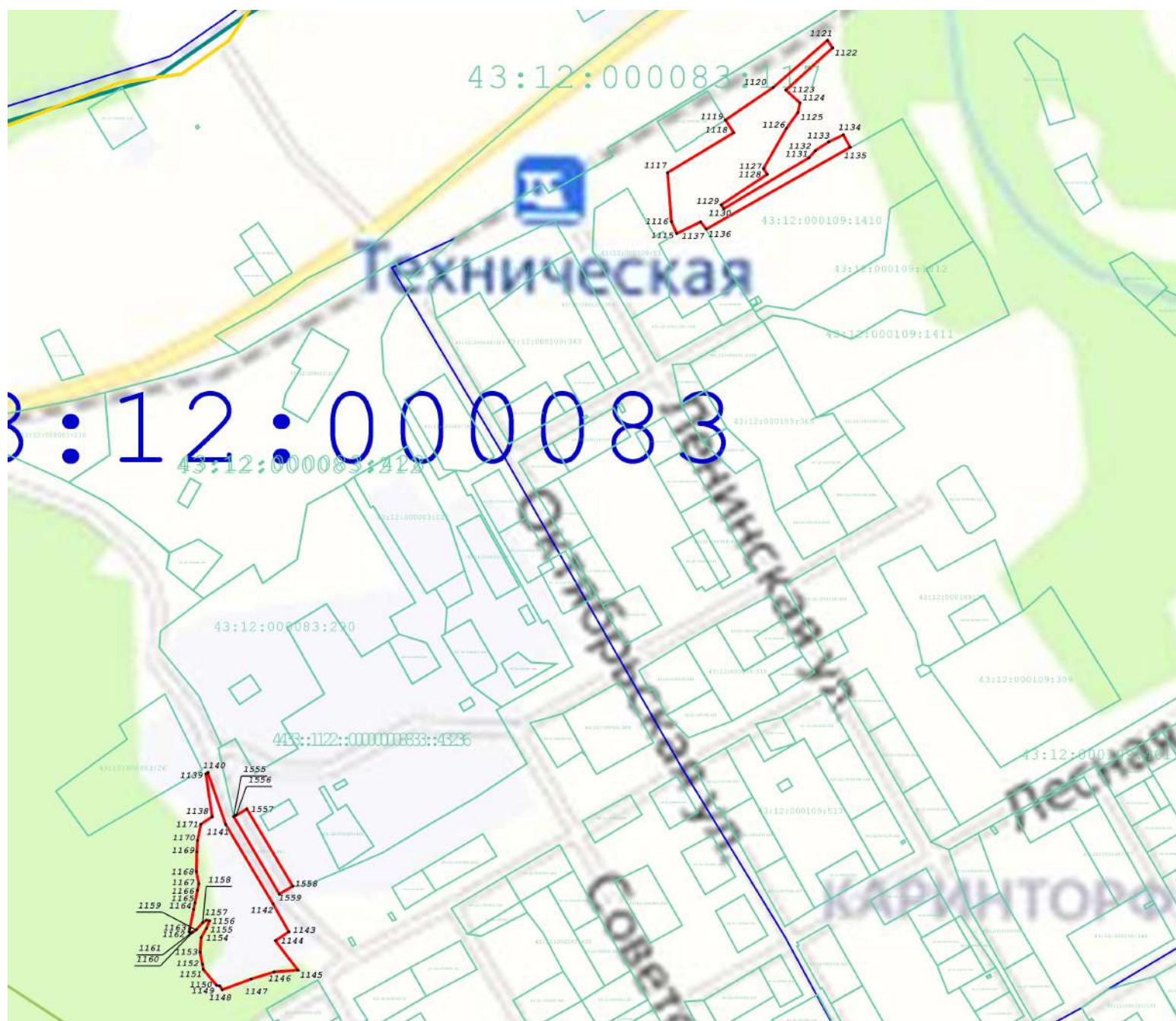
- Граница муниципального образования по сведениям ЕГРН
- Граница населенного пункта по сведениям ЕГРН
- Граница кадастрового квартала по сведениям ЕГРН
- Граница земельного участка по сведениям ЕГРН
- Граница устанавливаемой границы территориальной зоны
- Точка устанавливаемой границы территориальной зоны

Подпись \_\_\_\_\_ Дата « 21 » сентября 20 20 г.

Место для отиска печати (при наличии) лица, составившего описание местоположения границ объекта









Раздел 4  
План границ объекта



Масштаб 1:5 000

Используемые условные знаки и обозначения:

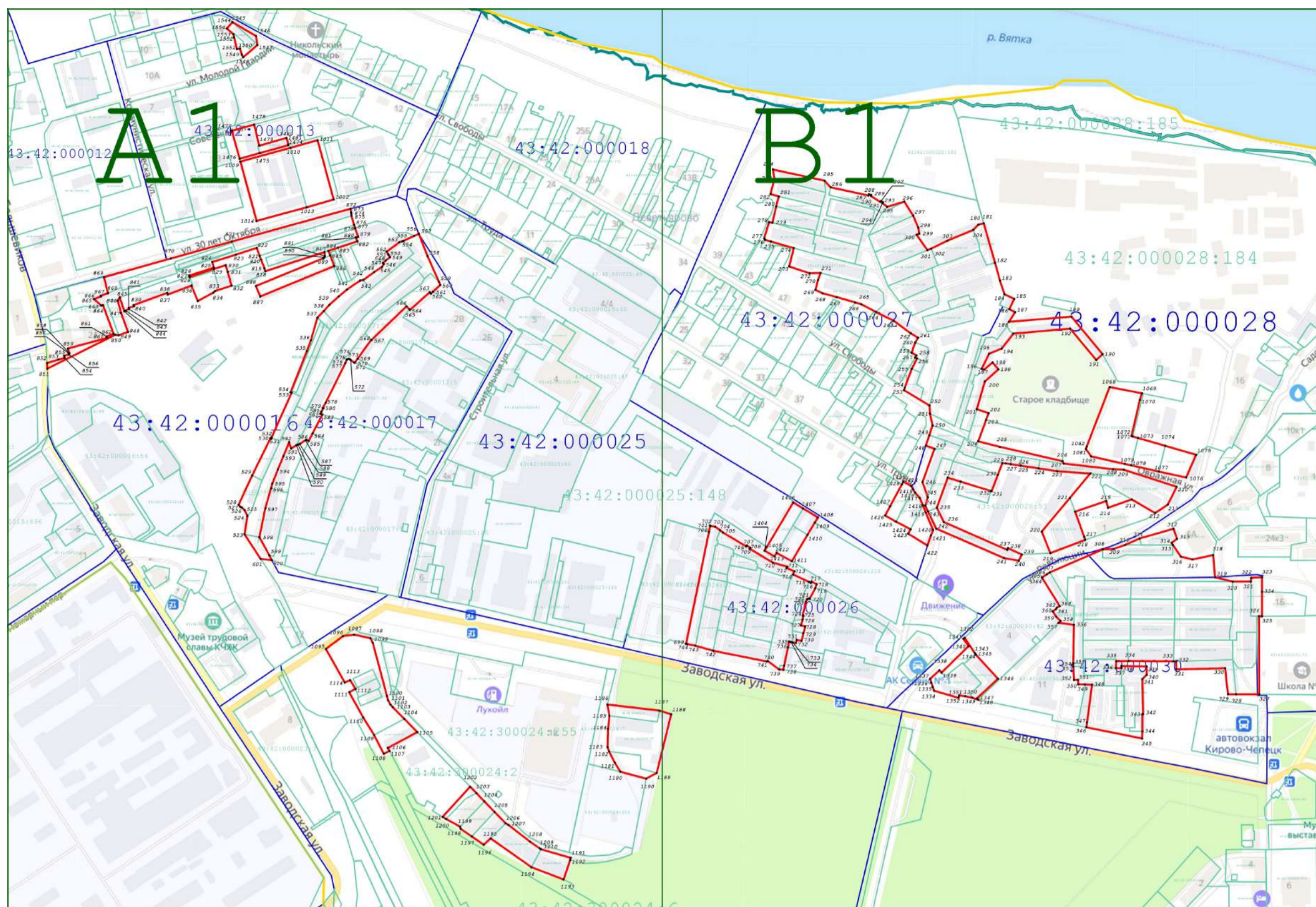
-  - Граница муниципального образования по сведениям ЕГРН
-  - Граница населенного пункта по сведениям ЕГРН
-  - Граница кадастрового квартала по сведениям ЕГРН
-  - Граница земельного участка по сведениям ЕГРН
-  - Граница устанавливаемой границы территориальной зоны
-  - Точка устанавливаемой границы территориальной зоны

Подпись \_\_\_\_\_ Дата « 21 » сентября 20 20 г.

Место для описания печати (при наличии) лица, составившего описание местоположения границ объекта









Раздел 4  
План границ объекта



Масштаб 1:6 000

Используемые условные знаки и обозначения:

-  - Граница муниципального образования по сведениям ЕГРН
-  - Граница населенного пункта по сведениям ЕГРН
-  - Граница кадастрового квартала по сведениям ЕГРН
-  - Граница земельного участка по сведениям ЕГРН
-  - Граница устанавливаемой границы территориальной зоны
-  - Точка устанавливаемой границы территориальной зоны

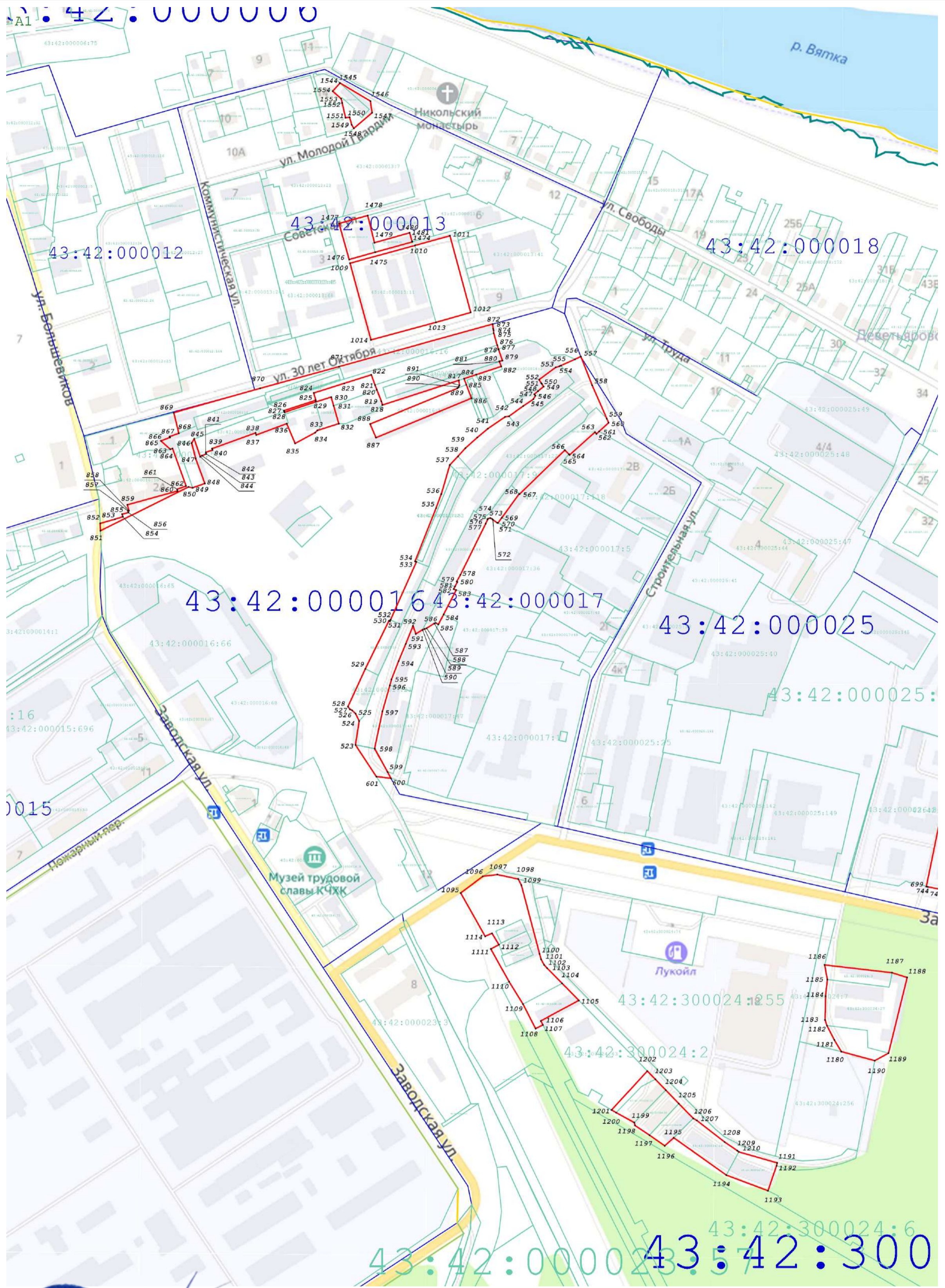
Подпись \_\_\_\_\_ Дата « 21 » сентября 20 20 г.

Место для отсканированной (при наличии) печати (подпись) лица, составившего описание местоположения границ объекта






Раздел 4  
План границ объекта



Масштаб 1:3 000

Подпись \_\_\_\_\_ Дата « 21 » сентября 20 20 г.

Место для отпечатка печати (или подписи) лица, составившего описание местоположения границ объекта



Раздел 4  
План границ объекта



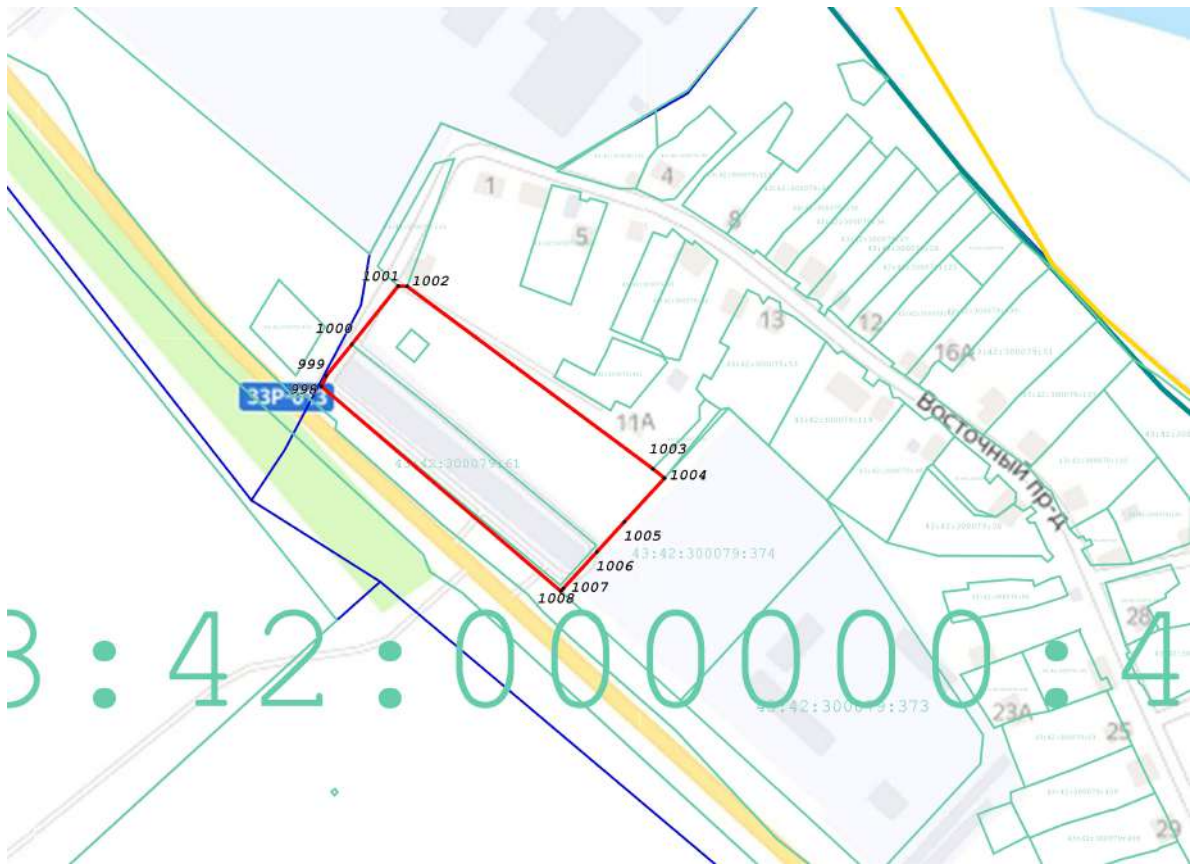
Масштаб 1:3 000

Подпись \_\_\_\_\_ Дата « 21 » сентября 20 20 г.

Место для отпечата (при наличии) лица, составившего описание местоположения границ объекта









Раздел 4  
План границ объекта



Масштаб 1:4 000

Используемые условные знаки и обозначения:

-  - Граница муниципального образования по сведениям ЕГРН
-  - Граница населенного пункта по сведениям ЕГРН
-  - Граница кадастрового квартала по сведениям ЕГРН
-  - Граница земельного участка по сведениям ЕГРН
-  - Граница устанавливаемой границы территориальной зоны
-  - Точка устанавливаемой границы территориальной зоны

Подпись \_\_\_\_\_

Дата « 21 » сентября 20 20 г.

Место для оттиска печати (при наличии) лица, составившего описание местоположения границ объекта



**ОПИСАНИЕ МЕСТОПОЛОЖЕНИЯ ГРАНИЦ****Зона кооперативных временных гаражей личного автотранспорта (ИТИ-5)**

(наименование объекта, местоположение границ которого описано (далее - объект))

**Раздел 1****Сведения об объекте**

| <b>№ п/п</b> | <b>Характеристики объекта</b>   | <b>Описание характеристик</b>  |
|--------------|---|--|
| <b>1</b>     | <b>2</b>  | <b>3</b>   |
| 1            | Местоположение объекта  | Кировская область, г Кирово-Чепецк   |
| 2            | Площадь объекта ± величина погрешности определения площади ( $P \pm \Delta P$ ) | 11 634 м <sup>2</sup> ± 260 м <sup>2</sup>   |
| 3            | Иные характеристики объекта   | Вид объекта реестра границ: Территориальная зона<br>Виды разрешенного использования земельных участков, расположенных в территориальной зоне:<br>Основной вид разрешенного использования: Служебные гаражи<br>Предельные размеры участков: максимальный = 10 000,00<br>минимальный = 169,00<br>Основной вид разрешенного использования: Запас<br>Условно разрешенный вид разрешенного использования:<br>Коммунальное обслуживание<br>Предельные размеры участков: максимальный = 5 000,00<br>минимальный = 150,00<br>Условно разрешенный вид разрешения использования: Объекты дорожного сервиса<br>Предельные размеры участков: максимальный = 1 500,00<br>минимальный = 169,00 |

**Раздел 2**

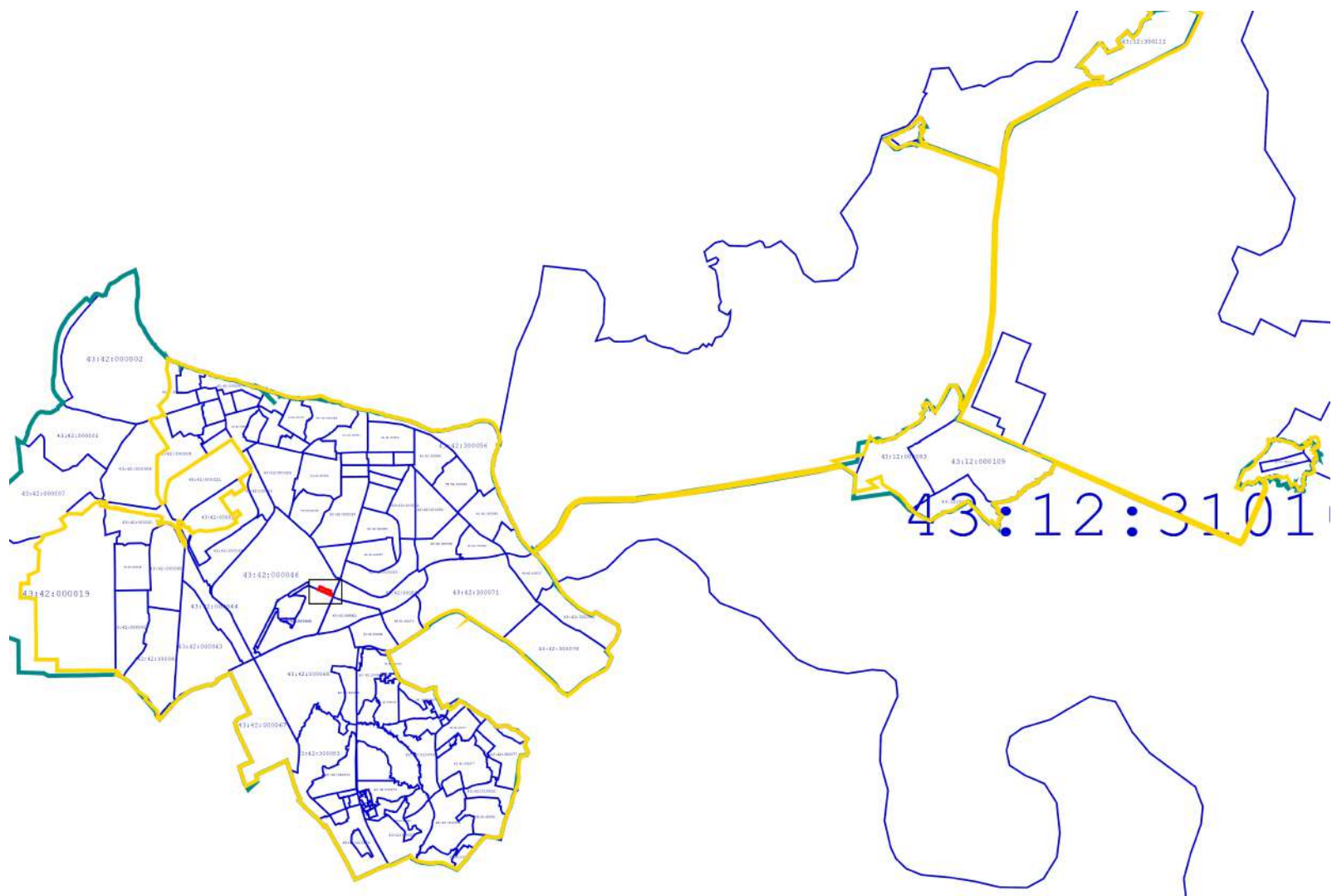
**Сведения о местоположении границ объекта**

| 1. Система координат  |               |              |   |   |  |
|---|---------------|--------------|---|---|--|
| МСК-43, зона 2  |               |              |   |   |  |
| 2. Сведения о характерных точках границ объекта                 |               |              |   |   |  |
| Обозначение<br>характерных<br>точек<br>границ                   | Координаты, м |              | Метод определения<br>координат характерной<br>точки | Средняя<br>квадратическая<br>погрешность<br>положения<br>характерной<br>точки (Mt), м | Описание<br>обозначения точки<br>на местности (при<br>наличии) |
|   | X             | Y            |   |   |  |
| 1   | 2             | 3            | 4   | 5   | 6  |
| —   | —             | —            | —   | —   | —  |
| 3. Сведения о характерных точках части (частей) границы объекта |               |              |   |   |  |
| 1   | 2             | 3            | 4   | 5   | 6  |
| Часть № 1   |               |              |   |   |  |
| 1   | 576 479,37    | 2 219 120,99 | Картометрический метод                              | 1,00  | —  |
| 2   | 576 514,34    | 2 219 135,99 |   | 1,00  |  |
| 3   | 576 514,60    | 2 219 138,02 |   | 1,00  |  |
| 4   | 576 529,14    | 2 219 144,10 |   | 1,00  |  |
| 5   | 576 523,19    | 2 219 158,59 |   | 1,00  |  |
| 6   | 576 502,85    | 2 219 208,07 |   | 1,00  |  |
| 7   | 576 505,67    | 2 219 209,25 |   | 1,00  |  |
| 8   | 576 502,77    | 2 219 216,11 |   | 1,00  |  |
| 9   | 576 476,51    | 2 219 253,14 |   | 1,00  |  |
| 10  | 576 479,81    | 2 219 262,57 |   | 1,00  |  |
| 11  | 576 476,28    | 2 219 269,74 |   | 1,00  |  |
| 12  | 576 468,09    | 2 219 290,80 |   | 1,00  |  |
| 13  | 576 458,58    | 2 219 313,27 |   | 1,00  |  |
| 14  | 576 447,68    | 2 219 309,27 |   | 1,00  |  |
| 15  | 576 442,78    | 2 219 313,13 |   | 1,00  |  |
| 16  | 576 423,33    | 2 219 328,46 |   | 1,00  |  |
| 17  | 576 412,48    | 2 219 333,69 |   | 1,00  |  |
| 18  | 576 410,80    | 2 219 338,32 |   | 1,00  |  |
| 19  | 576 409,77    | 2 219 339,14 |   | 1,00  |  |
| 20  | 576 388,33    | 2 219 333,37 |   | 1,00  |  |
| 21  | 576 393,56    | 2 219 322,28 |   | 1,00  |  |
| 22  | 576 403,75    | 2 219 298,38 |   | 1,00  |  |
| 23  | 576 405,70    | 2 219 293,81 |   | 1,00  |  |
| 1   | 576 479,37    | 2 219 120,99 | 1,00  |   |  |









| Прохождение границы |          | Описание прохождения границы |
|---------------------|----------|------------------------------|
| от точки            | до точки |                              |
| 1                   | 2        | 3                            |
| —                   | —        | —                            |

Раздел 4  
План границ объекта



Масштаб 1:100 000

Используемые условные знаки и обозначения:

-  - Граница муниципального образования по сведениям ЕГРН
-  - Граница населенного пункта по сведениям ЕГРН
-  - Граница кадастрового квартала по сведениям ЕГРН
-  - Граница земельного участка по сведениям ЕГРН
-  - Граница устанавливаемой границы территориальной зоны
-  - Точка устанавливаемой границы территориальной зоны

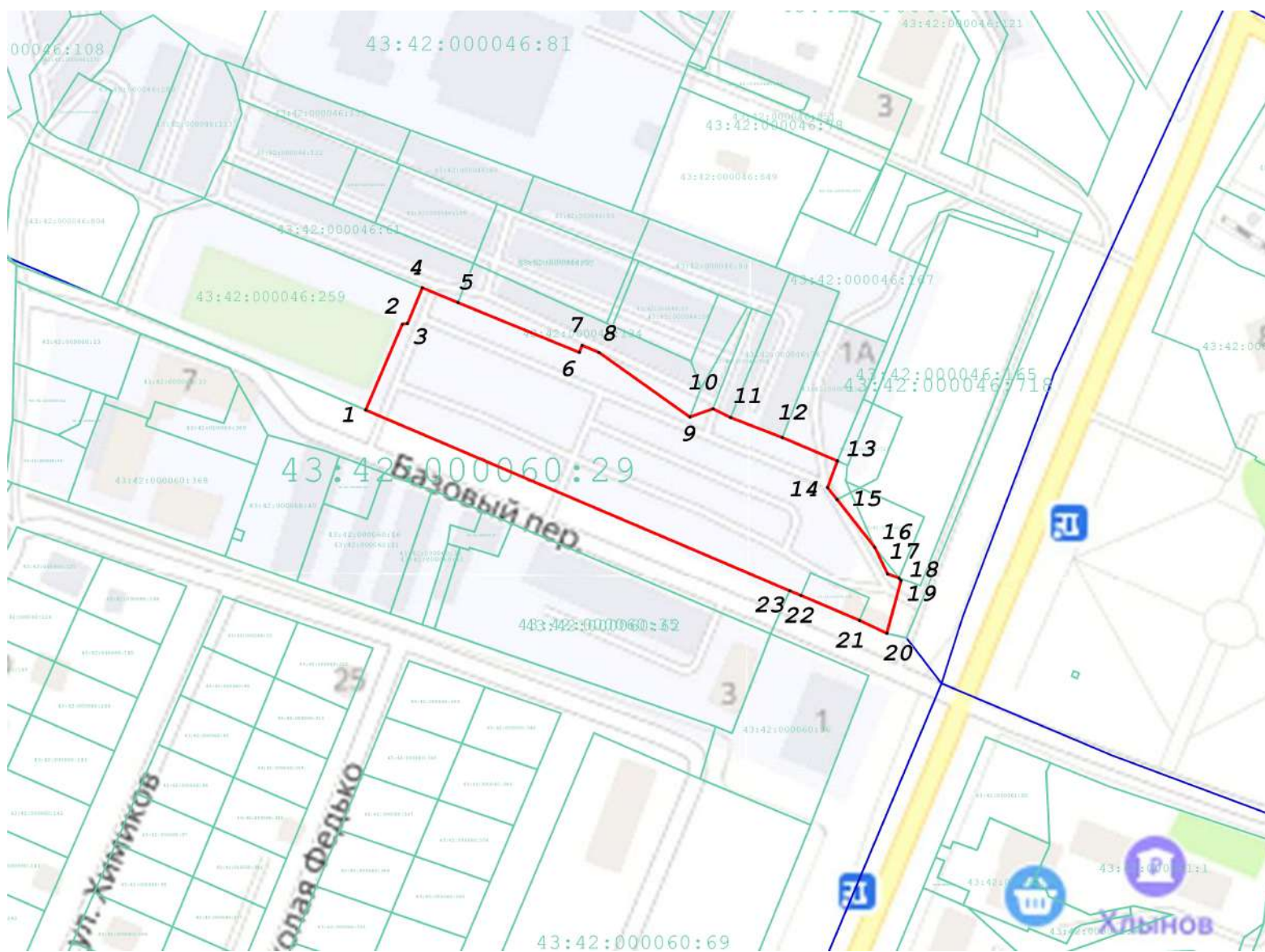
Подпись \_\_\_\_\_ Дата « 21 » сентября 20 20 г.

Место для оттиска печати (при наличии) лица, составившего описание местоположения границ объекта











Раздел 4  
План границ объекта



Масштаб 1:2 500

Используемые условные знаки и обозначения:

-  - Граница муниципального образования по сведениям ЕГРН
-  - Граница населенного пункта по сведениям ЕГРН
-  - Граница кадастрового квартала по сведениям ЕГРН
-  - Граница земельного участка по сведениям ЕГРН
-  - Граница устанавливаемой границы территориальной зоны
-  - Точка устанавливаемой границы территориальной зоны

Подпись \_\_\_\_\_ Дата « 21 » сентября 20 20 г.

Место для описки печати (при наличии) лица, составившего описание местоположения границ объекта



**ОПИСАНИЕ МЕСТОПОЛОЖЕНИЯ ГРАНИЦ**  
**Зона открытых охраняемых автостоянок автотранспорта (ИТИ-6)**

(наименование объекта, местоположение границ которого описано (далее - объект))

**Раздел 1**

**Сведения об объекте**

| <b>Сведения об объекте</b> |   |   |
|----------------------------|---|---|
| <b>№ п/п</b>               | <b>Характеристики объекта</b>                                       | <b>Описание характеристик</b>   |
| <b>1</b>                   | <b>2</b>  | <b>3</b>  |
| 1                          | Местоположение объекта  | Кировская область, г Кирово-Чепецк  |
| 2                          | Площадь объекта ± величина погрешности определения площади (P ± ΔP) | 15 163 м <sup>2</sup> ± 260 м <sup>2</sup>  |
| 3                          | Иные характеристики объекта   | Вид объекта реестра границ: Территориальная зона<br>Виды разрешенного использования земельных участков, расположенных в территориальной зоне:<br>Основной вид разрешенного использования: Служебные гаражи<br>Предельные размеры участков: максимальный = 10 000,00<br>минимальный = 169,00<br>Основной вид разрешенного использования: Запас |

**Раздел 2**

**Сведения о местоположении границ объекта**

| 1. Система координат  |               |              |   |   |  |
|---|---------------|--------------|---|---|--|
| МСК-43, зона 2  |               |              |   |   |  |
| 2. Сведения о характерных точках границ объекта                 |               |              |   |   |  |
| Обозначение<br>характерных<br>точек<br>границ                   | Координаты, м |              | Метод определения<br>координат характерной<br>точки | Средняя<br>квадратическая<br>погрешность<br>положения<br>характерной<br>точки (Mt), м | Описание<br>обозначения точки<br>на местности (при<br>наличии) |
|   | X             | Y            |   |   |  |
| 1   | 2             | 3            | 4   | 5   | 6  |
| —   | —             | —            | —   | —   | —  |
| 3. Сведения о характерных точках части (частей) границы объекта |               |              |   |   |  |
| 1   | 2             | 3            | 4   | 5   | 6  |
| <b>Часть № 1</b>  |               |              |   |   |  |
| 1   | 576 410,80    | 2 219 338,32 | Картометрический метод                              | 1,00  | —  |
| 2   | 576 412,48    | 2 219 333,69 |   | 1,00  |  |
| 3   | 576 423,33    | 2 219 328,46 |   | 1,00  |  |
| 4   | 576 442,78    | 2 219 313,13 |   | 1,00  |  |
| 5   | 576 447,68    | 2 219 309,27 |   | 1,00  |  |
| 6   | 576 458,58    | 2 219 313,27 |   | 1,00  |  |
| 7   | 576 483,77    | 2 219 323,78 |   | 1,00  |  |
| 8   | 576 506,92    | 2 219 333,43 |   | 1,00  |  |
| 9   | 576 539,07    | 2 219 346,46 |   | 1,00  |  |
| 10  | 576 559,82    | 2 219 354,86 |   | 1,00  |  |
| 11  | 576 561,24    | 2 219 360,09 |   | 1,00  |  |
| 12  | 576 550,08    | 2 219 394,73 |   | 1,00  |  |
| 13  | 576 552,99    | 2 219 394,80 |   | 1,00  |  |
| 14  | 576 547,38    | 2 219 407,79 |   | 1,00  |  |
| 15  | 576 542,27    | 2 219 405,69 |   | 1,00  |  |
| 16  | 576 386,39    | 2 219 341,45 |   | 1,00  |  |
| 17  | 576 388,33    | 2 219 333,37 |   | 1,00  |  |
| 18  | 576 409,77    | 2 219 339,14 |   | 1,00  |  |
| 1   | 576 410,80    | 2 219 338,32 | 1,00  |   |  |
| <b>Часть № 2</b>  |               |              |   |   |  |
| 19  | 575 849,88    | 2 219 551,69 | Картометрический метод                              | 1,00  | —  |
| 20  | 575 874,91    | 2 219 612,90 |   | 1,00  |  |
| 21  | 575 831,55    | 2 219 629,16 |   | 1,00  |  |
| 22  | 575 811,57    | 2 219 562,06 |   | 1,00  |  |
| 23  | 575 823,21    | 2 219 559,11 |   | 1,00  |  |
| 24  | 575 835,50    | 2 219 555,37 |   | 1,00  |  |
| 19  | 575 849,88    | 2 219 551,69 |   | 1,00  |  |
| <b>Часть № 3</b>  |               |              |   |   |  |
| 25  | 576 871,44    | 2 220 758,79 | Картометрический метод                              | 1,00  | —  |
| 26  | 576 826,46    | 2 220 765,91 |   | 1,00  |  |
| 27  | 576 821,13    | 2 220 766,75 |   | 1,00  |  |
| 28  | 576 810,82    | 2 220 745,09 |   | 1,00  |  |
| 29  | 576 806,65    | 2 220 735,92 |   | 1,00  |  |
| 30  | 576 802,23    | 2 220 738,28 |   | 1,00  |  |
| 31  | 576 792,82    | 2 220 720,62 |   | 1,00  |  |
| 32  | 576 796,81    | 2 220 707,38 |   | 1,00  |  |
| 33  | 576 801,42    | 2 220 706,09 |   | 1,00  |  |
| 34  | 576 815,71    | 2 220 731,90 |   | 1,00  |  |
| 35  | 576 869,17    | 2 220 736,99 |   | 1,00  |  |
| 36  | 576 878,03    | 2 220 737,83 |   | 1,00  |  |
| 37  | 576 879,63    | 2 220 716,41 |   | 1,00  |  |
| 38  | 576 883,86    | 2 220 716,57 |   | 1,00  |  |
| 39  | 576 882,04    | 2 220 738,28 |   | 1,00  |  |

**Раздел 2**

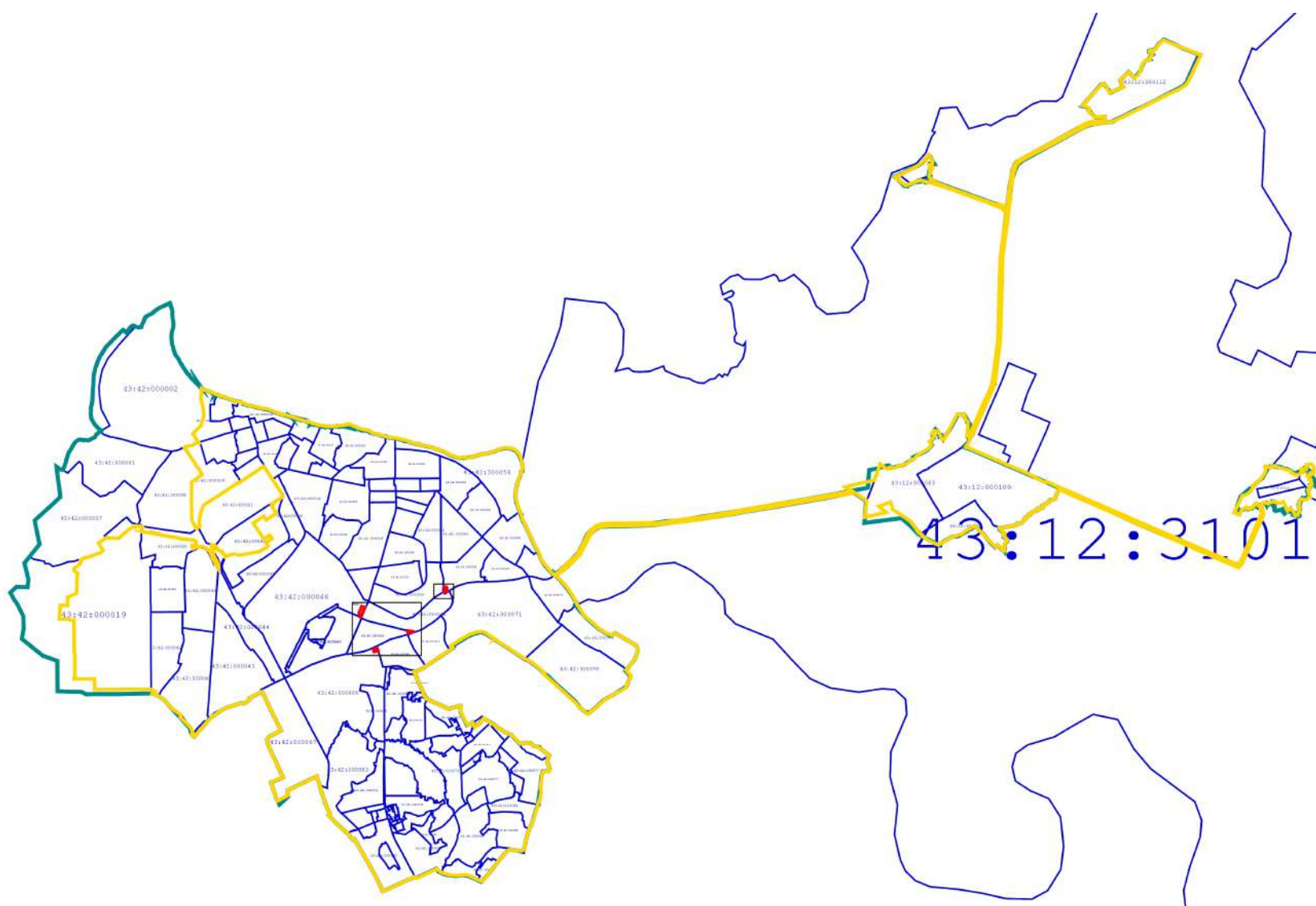
**Сведения о местоположении границ объекта**

| <b>1</b>  | <b>2</b>   | <b>3</b>     | <b>4</b>               | <b>5</b> | <b>6</b> |
|-----------|------------|--------------|------------------------|----------|----------|
| 40        | 576 884,39 | 2 220 738,40 | Картометрический метод | 1,00     | —        |
| 41        | 576 884,29 | 2 220 741,40 |                        | 1,00     |          |
| 42        | 576 883,19 | 2 220 746,10 |                        | 1,00     |          |
| 43        | 576 880,73 | 2 220 751,98 |                        | 1,00     |          |
| 44        | 576 878,39 | 2 220 757,68 |                        | 1,00     |          |
| 25        | 576 871,44 | 2 220 758,79 |                        | 1,00     |          |
| Часть № 4 |            |              |                        |          |          |
| 45        | 576 162,48 | 2 220 108,88 | Картометрический метод | 1,00     | —        |
| 46        | 576 154,95 | 2 220 190,11 |                        | 1,00     |          |
| 47        | 576 152,27 | 2 220 206,28 |                        | 1,00     |          |
| 48        | 576 143,90 | 2 220 206,64 |                        | 1,00     |          |
| 49        | 576 140,93 | 2 220 192,80 |                        | 1,00     |          |
| 50        | 576 125,63 | 2 220 122,92 |                        | 1,00     |          |
| 45        | 576 162,48 | 2 220 108,88 |                        | 1,00     |          |









| Прохождение границы |          | Описание прохождения границы |
|---------------------|----------|------------------------------|
| от точки            | до точки |                              |
| 1                   | 2        | 3                            |
| —                   | —        | —                            |

Раздел 4  
План границ объекта



Масштаб 1:100 000

Используемые условные знаки и обозначения:

-  - Граница муниципального образования по сведениям ЕГРН
-  - Граница населенного пункта по сведениям ЕГРН
-  - Граница кадастрового квартала по сведениям ЕГРН
-  - Граница земельного участка по сведениям ЕГРН
-  - Граница устанавливаемой границы территориальной зоны
-  - Точка устанавливаемой границы территориальной зоны

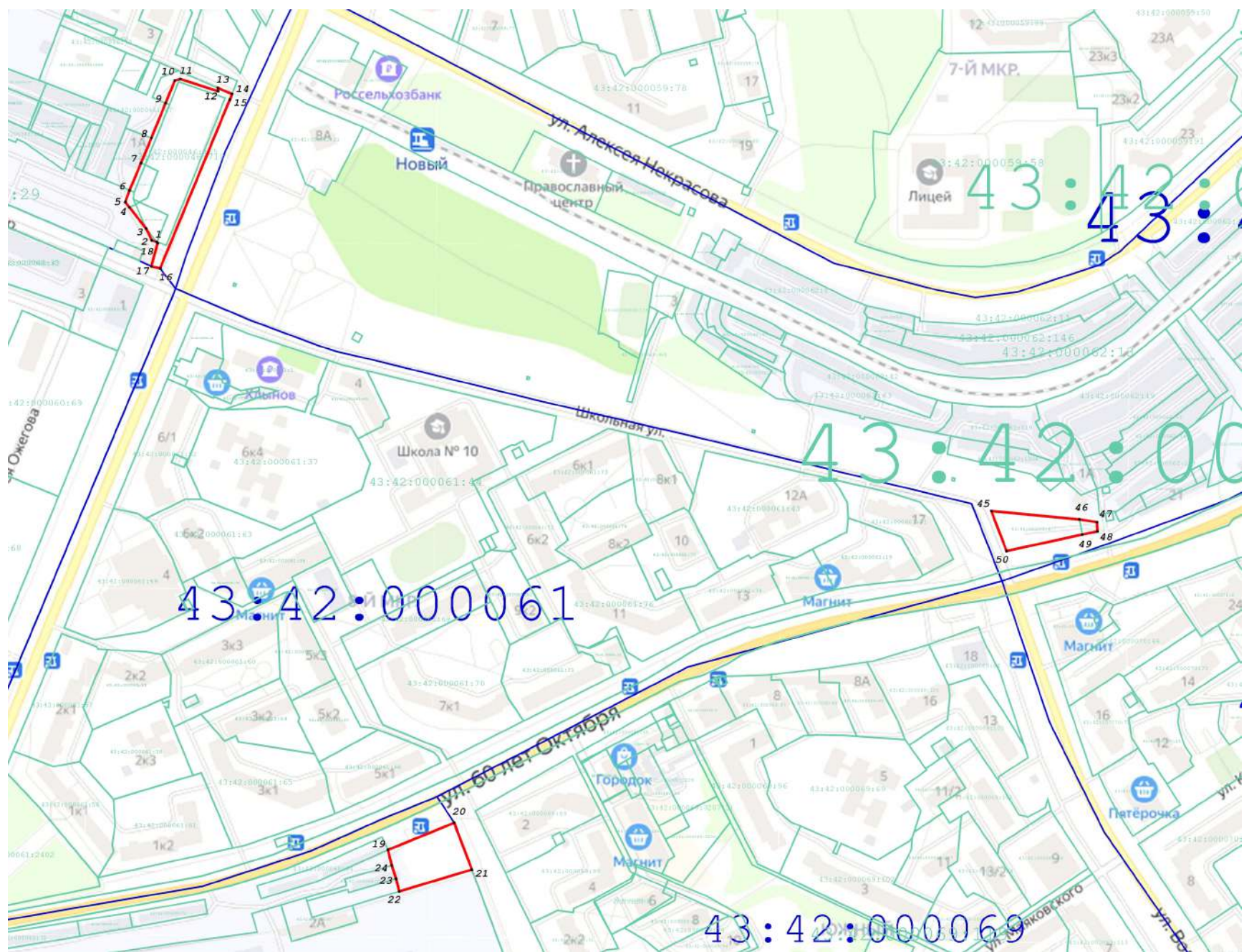
Подпись \_\_\_\_\_

Дата « 21 » сентября 20 20 г.

Место для оттиска печати (при наличии) лица, составившего описание местоположения границ объекта









Раздел 4  
План границ объекта



Масштаб 1:5 000

Используемые условные знаки и обозначения:

-  - Граница муниципального образования по сведениям ЕГРН
-  - Граница населенного пункта по сведениям ЕГРН
-  - Граница кадастрового квартала по сведениям ЕГРН
-  - Граница земельного участка по сведениям ЕГРН
-  - Граница устанавливаемой границы территориальной зоны
-  - Точка устанавливаемой границы территориальной зоны

Подпись \_\_\_\_\_

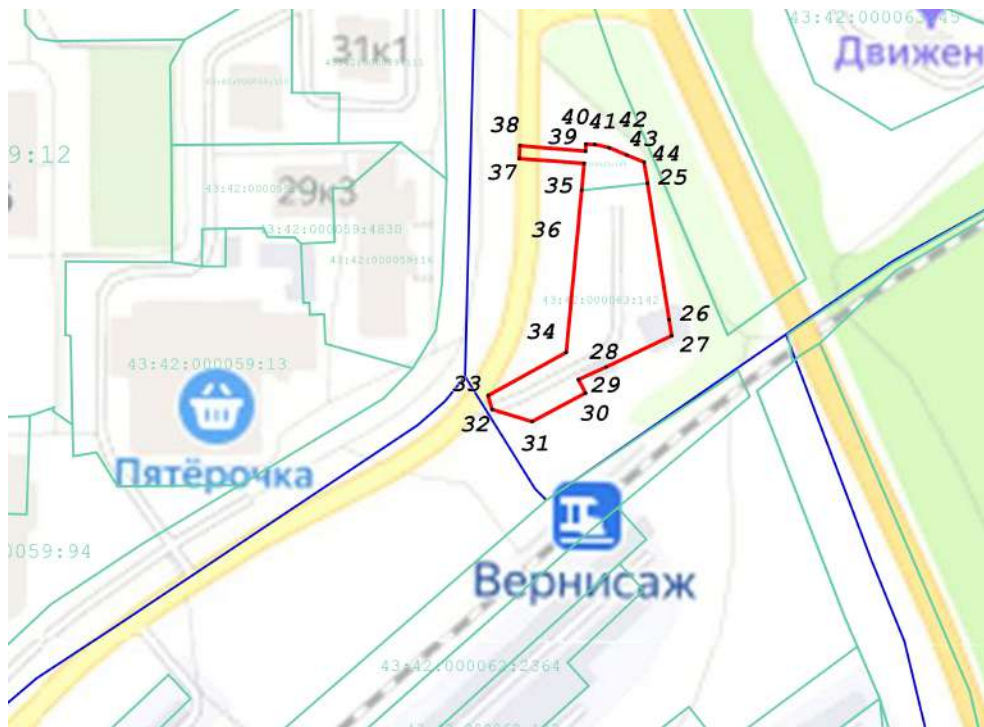
Дата « 21 » сентября 20 20 г.

Место для отложения печати (при наличии) лица, составившего описание местоположения границ объекта











**Раздел 4**  
**План границ объекта**



**Масштаб 1:2 500**

**Используемые условные знаки и обозначения:**

-  - Граница муниципального образования по сведениям ЕГРН
-  - Граница населенного пункта по сведениям ЕГРН
-  - Граница кадастрового квартала по сведениям ЕГРН
-  - Граница земельного участка по сведениям ЕГРН
-  - Граница устанавливаемой границы территориальной зоны
-  - Точка устанавливаемой границы территориальной зоны

Подпись \_\_\_\_\_

Дата « 21 » сентября 20 20 г.

Место для оттиска печати (при наличии) лица, составившего описание местоположения границ объекта

