

ОПИСАНИЕ МЕСТОПОЛОЖЕНИЯ ГРАНИЦ

Зона пенитенциарных учреждений (ПУ)

(наименование объекта, местоположение границ которого описано (далее - объект))

Раздел 1

Сведения об объекте

№ п/п	Характеристики объекта	Описание характеристик
1	2	3
1	Местоположение объекта	Кировская область, г Кирово-Чепецк
2	Площадь объекта ± величина погрешности определения площади ($P \pm \Delta P$)	550 043 м ² ± 260 м ²
3	Иные характеристики объекта	Вид объекта реестра границ: Территориальная зона Виды разрешенного использования земельных участков, расположенных в территориальной зоне: Основной вид разрешенного использования: Обеспечение деятельности по исполнению наказаний Предельные размеры участков: максимальный = 180 000,00 минимальный = 10,00 Основной вид разрешенного использования: Запас Условно разрешенный вид разрешенного использования: Коммунальное обслуживание Предельные размеры участков: максимальный = 5 000,00 минимальный = 150,00 Условно разрешенный вид разрешенного использования: Религиозное использование Предельные размеры участков: максимальный = 6 000,00 минимальный = 400,00

Раздел 2

Сведения о местоположении границ объекта

1. Система координат МСК-43, зона 2					
2. Сведения о характерных точках границ объекта					
Обозначение характерных точек границ	Координаты, м		Метод определения координат характерной точки	Средняя квадратическая погрешность положения характерной точки (Mt), м	Описание обозначения точки на местности (при наличии)
	X	Y			
1	2	3	4	5	6
—	—	—	—	—	—
3. Сведения о характерных точках части (частей) границы объекта					
1	2	3	4	5	6
Часть № 1					
1	576 085,83	2 223 474,89	Картометрический метод	1,00	—
2	576 120,65	2 223 534,14		1,00	
3	575 913,98	2 223 887,00		1,00	
4	575 873,26	2 223 896,30		1,00	
5	575 826,20	2 223 908,17		1,00	
6	575 687,10	2 223 853,05		1,00	
7	575 542,06	2 223 736,04		1,00	
8	575 593,54	2 223 672,85		1,00	
9	575 628,13	2 223 621,85		1,00	
10	575 836,86	2 223 278,24		1,00	
11	575 853,94	2 223 290,77		1,00	
12	575 875,00	2 223 306,22		1,00	
13	575 897,13	2 223 242,43		1,00	
14	575 907,98	2 223 241,53		1,00	
15	576 011,06	2 223 382,71		1,00	
16	576 017,57	2 223 395,21		1,00	
17	576 068,50	2 223 495,84		1,00	
1	576 085,83	2 223 474,89	1,00		
Часть № 2					
18	579 424,14	2 219 500,59	Картометрический метод	1,00	—
19	579 401,17	2 219 499,92		1,00	
20	579 386,93	2 219 499,36		1,00	
21	579 343,82	2 219 492,40		1,00	
22	579 338,68	2 219 510,87		1,00	
23	579 332,96	2 219 530,52		1,00	
24	579 327,89	2 219 531,18		1,00	
25	579 309,44	2 219 529,23		1,00	
26	579 287,14	2 219 516,33		1,00	
27	579 281,89	2 219 513,30		1,00	
28	579 271,77	2 219 507,44		1,00	
29	579 269,09	2 219 504,51		1,00	
30	579 246,40	2 219 489,66		1,00	
31	579 225,21	2 219 508,44		1,00	
32	579 200,87	2 219 483,80		1,00	
33	579 212,97	2 219 469,75		1,00	
34	579 206,72	2 219 464,51		1,00	
35	579 190,44	2 219 453,91		1,00	
36	579 185,55	2 219 451,04		1,00	
37	579 178,79	2 219 459,36		1,00	
38	579 174,29	2 219 452,93		1,00	
39	579 188,96	2 219 432,84		1,00	
40	579 198,90	2 219 417,22		1,00	
41	579 182,49	2 219 405,16		1,00	

Раздел 2

Сведения о местоположении границ объекта

1	2	3	4	5	6
42	579 184,00	2 219 403,20	Картометрический метод	1,00	—
43	579 176,41	2 219 397,94		1,00	
44	579 174,12	2 219 401,07		1,00	
45	579 162,30	2 219 392,37		1,00	
46	579 157,94	2 219 395,25		1,00	
47	579 138,38	2 219 422,73		1,00	
48	579 138,20	2 219 429,20		1,00	
49	579 126,09	2 219 424,15		1,00	
50	579 120,18	2 219 420,71		1,00	
51	579 113,53	2 219 415,94		1,00	
52	579 124,67	2 219 396,25		1,00	
53	579 085,63	2 219 379,98		1,00	
54	579 038,98	2 219 358,16		1,00	
55	579 033,59	2 219 356,34		1,00	
56	579 034,92	2 219 352,58		1,00	
57	579 031,72	2 219 348,05		1,00	
58	579 028,37	2 219 346,26		1,00	
59	579 036,17	2 219 321,58		1,00	
60	579 023,99	2 219 304,70		1,00	
61	579 036,92	2 219 260,27		1,00	
62	579 048,30	2 219 221,11		1,00	
63	579 050,54	2 219 213,43		1,00	
64	579 051,08	2 219 211,57		1,00	
65	579 102,98	2 219 223,64		1,00	
66	579 112,40	2 219 226,62		1,00	
67	579 111,98	2 219 228,65		1,00	
68	579 100,85	2 219 285,42		1,00	
69	579 126,78	2 219 291,47		1,00	
70	579 133,88	2 219 256,04		1,00	
71	579 127,45	2 219 233,04		1,00	
72	579 129,82	2 219 191,80		1,00	
73	579 168,79	2 219 169,91		1,00	
74	579 222,98	2 219 125,15		1,00	
75	579 215,30	2 219 035,03		1,00	
76	579 229,27	2 219 044,06		1,00	
77	579 233,54	2 219 035,70		1,00	
78	579 248,44	2 219 042,82		1,00	
79	579 255,07	2 219 028,72		1,00	
80	579 274,77	2 219 022,28		1,00	
81	579 300,36	2 219 014,97		1,00	
82	579 357,11	2 218 998,75		1,00	
83	579 390,00	2 218 989,35		1,00	
84	579 421,50	2 218 853,08		1,00	
85	579 523,64	2 218 892,42		1,00	
86	579 524,27	2 218 906,76		1,00	
87	579 526,26	2 218 911,20		1,00	
88	579 527,67	2 218 924,54	1,00		
89	579 532,72	2 218 924,56	1,00		
90	579 529,93	2 218 933,01	1,00		
91	579 531,72	2 218 937,35	1,00		
92	579 528,99	2 218 953,67	1,00		
93	579 535,88	2 218 961,71	1,00		
94	579 525,82	2 218 983,62	1,00		
95	579 528,80	2 218 989,56	1,00		
96	579 525,95	2 218 997,21	1,00		

Раздел 2

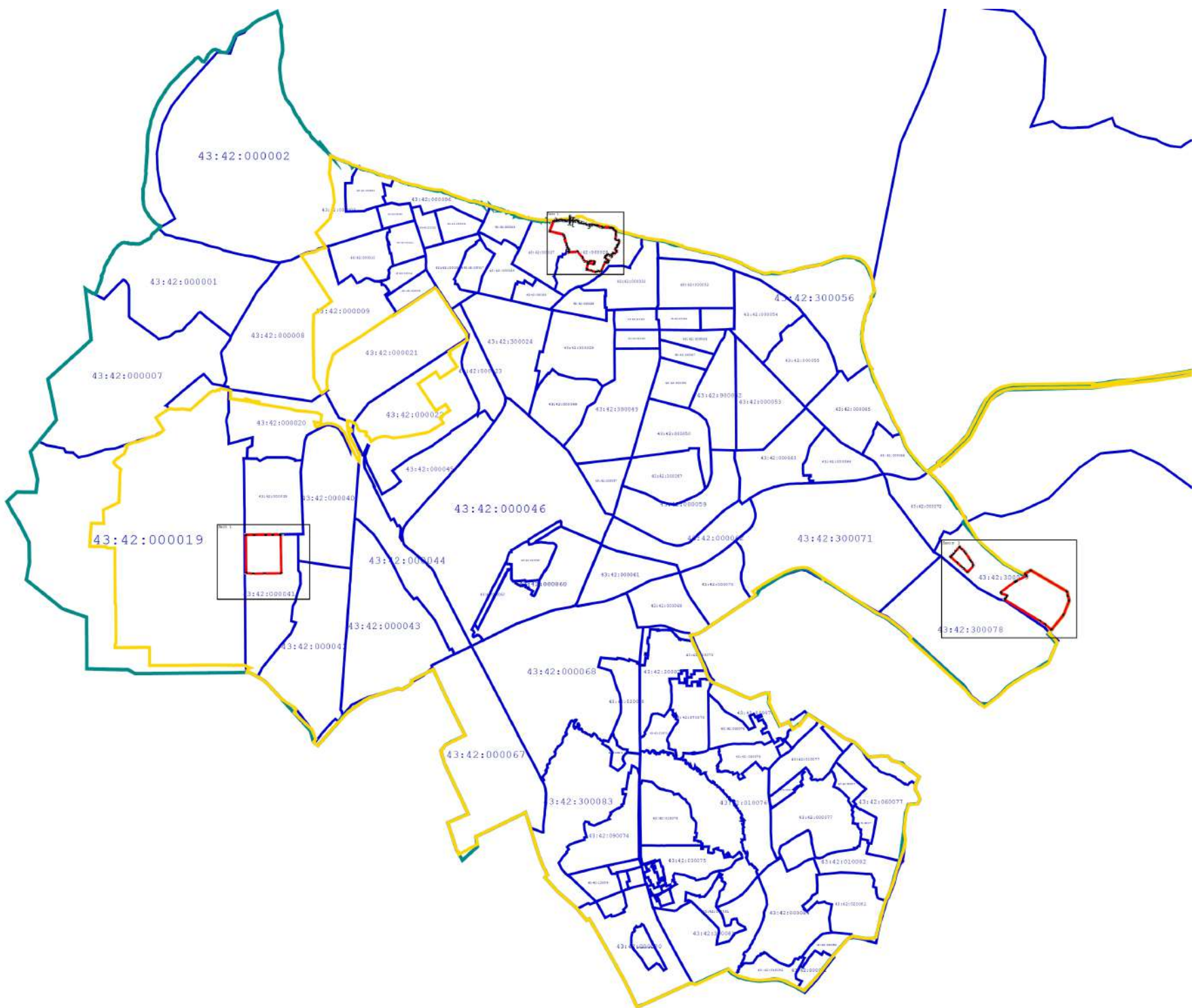
Сведения о местоположении границ объекта					
1	2	3	4	5	6
97	579 526,60	2 219 007,58	Картометрический метод	1,00	—
98	579 525,47	2 219 015,29		1,00	
99	579 525,93	2 219 018,70		1,00	
100	579 528,44	2 219 036,96		1,00	
101	579 527,87	2 219 044,41		1,00	
102	579 529,39	2 219 047,62		1,00	
103	579 527,47	2 219 049,60		1,00	
104	579 528,24	2 219 052,57		1,00	
105	579 526,93	2 219 056,20		1,00	
106	579 527,97	2 219 060,31		1,00	
107	579 526,77	2 219 062,66		1,00	
108	579 527,07	2 219 065,83		1,00	
109	579 522,98	2 219 074,30		1,00	
110	579 524,55	2 219 077,22		1,00	
111	579 522,21	2 219 079,85		1,00	
112	579 523,01	2 219 081,96		1,00	
113	579 522,42	2 219 088,84		1,00	
114	579 523,39	2 219 096,83		1,00	
115	579 521,41	2 219 101,98		1,00	
116	579 521,13	2 219 104,81		1,00	
117	579 520,60	2 219 106,36		1,00	
118	579 525,46	2 219 126,17		1,00	
119	579 514,61	2 219 130,97		1,00	
120	579 507,24	2 219 138,86		1,00	
121	579 507,42	2 219 144,74		1,00	
122	579 504,40	2 219 168,23		1,00	
123	579 497,91	2 219 192,82		1,00	
124	579 492,02	2 219 207,64		1,00	
125	579 490,00	2 219 215,09		1,00	
126	579 485,89	2 219 232,59		1,00	
127	579 484,09	2 219 242,54		1,00	
128	579 486,89	2 219 242,60		1,00	
129	579 484,19	2 219 247,40		1,00	
130	579 484,90	2 219 253,16		1,00	
131	579 477,75	2 219 251,43		1,00	
132	579 483,54	2 219 263,79		1,00	
133	579 482,28	2 219 271,46		1,00	
134	579 486,53	2 219 291,80		1,00	
135	579 482,91	2 219 306,80	1,00		
136	579 477,31	2 219 321,32	1,00		
137	579 462,11	2 219 359,00	1,00		
138	579 461,05	2 219 370,99	1,00		
139	579 463,29	2 219 375,98	1,00		
140	579 459,03	2 219 442,65	1,00		
141	579 454,23	2 219 468,16	1,00		
142	579 440,91	2 219 480,46	1,00		
18	579 424,14	2 219 500,59	1,00		
Часть № 3					
143	576 466,39	2 215 899,98	Картометрический метод	1,00	—
144	576 467,23	2 215 981,42		1,00	
145	576 468,36	2 216 092,62		1,00	
146	576 469,06	2 216 160,94		1,00	
147	576 469,73	2 216 226,07		1,00	
148	576 469,85	2 216 237,65		1,00	
149	576 469,87	2 216 239,60		1,00	

Раздел 2

Сведения о местоположении границ объекта







1	2	3	4	5	6
150	576 091,51	2 216 243,77	Картометрический метод	1,00	—
151	576 088,77	2 216 081,02		1,00	
152	576 086,25	2 215 970,48		1,00	
153	576 094,34	2 215 902,39		1,00	
143	576 466,39	2 215 899,98		1,00	
Часть № 4					
154	576 224,39	2 222 944,16	Картометрический метод	1,00	—
155	576 207,06	2 222 955,71		1,00	
156	576 177,29	2 222 975,72		1,00	
157	576 162,06	2 222 974,35		1,00	
158	576 101,69	2 222 918,24		1,00	
159	576 134,00	2 222 883,26		1,00	
160	576 137,98	2 222 878,93		1,00	
161	576 156,86	2 222 858,24		1,00	
162	576 195,59	2 222 815,82		1,00	
163	576 253,29	2 222 752,61		1,00	
164	576 254,70	2 222 753,91		1,00	
165	576 274,07	2 222 771,65		1,00	
166	576 290,00	2 222 786,26		1,00	
167	576 312,98	2 222 807,31		1,00	
168	576 350,05	2 222 841,26		1,00	
169	576 330,18	2 222 862,36		1,00	
170	576 301,12	2 222 893,17		1,00	
171	576 288,51	2 222 901,57	1,00		
154	576 224,39	2 222 944,16	1,00		

Раздел 4
План границ объекта



Масштаб 1:50 000

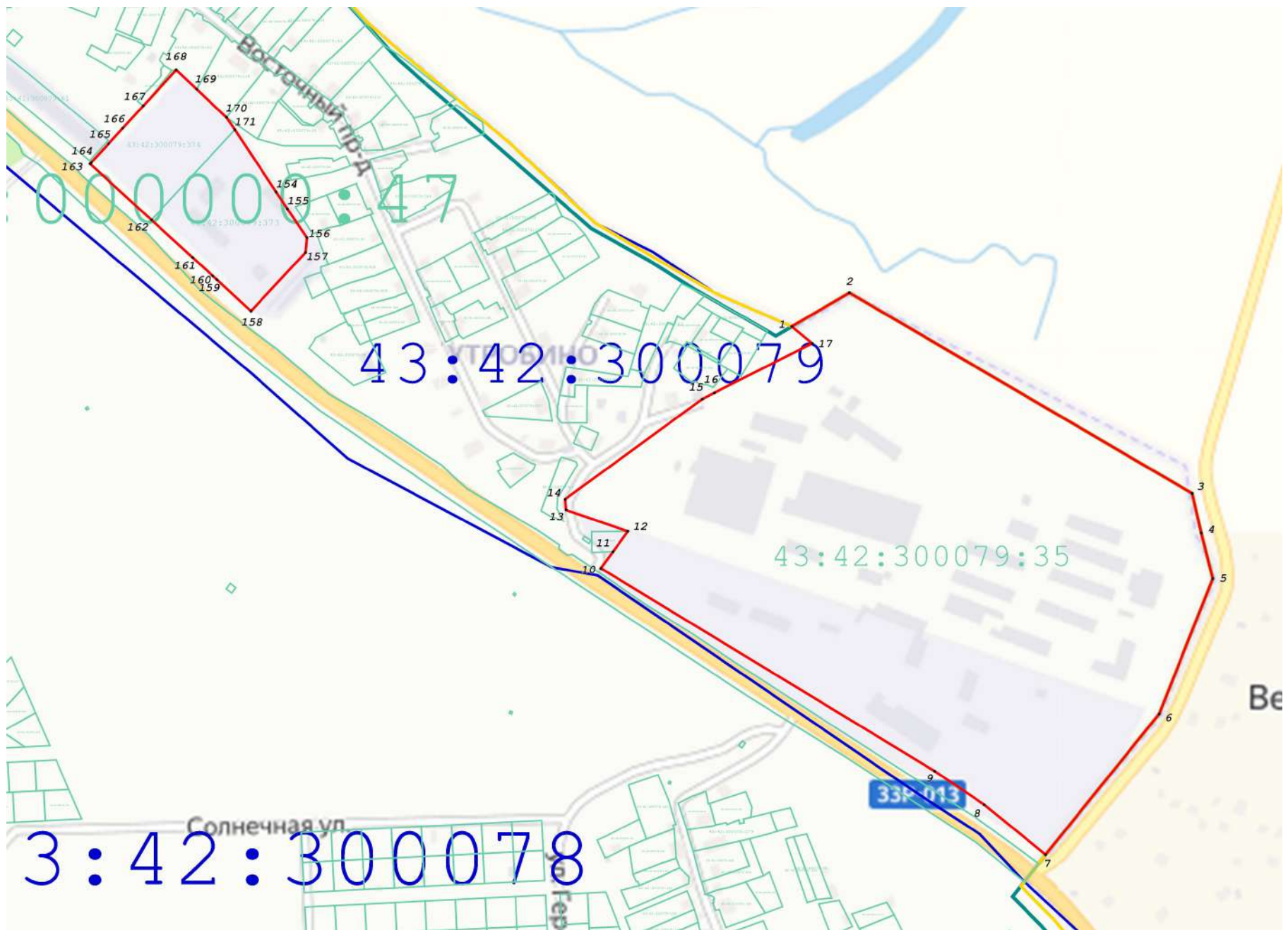
Используемые условные знаки и обозначения:

-  - Граница земельного участка по сведениям ЕГРН
-  - Граница населенного пункта по сведениям ЕГРН
-  - Граница муниципального образования по сведениям ЕГРН
-  - Граница устанавливаемой границы территориальной зоны
-  - Граница кадастрового квартала по сведениям ЕГРН
-  - Точка устанавливаемой границы территориальной зоны

Подпись _____ Дата « 21 » сентября 20 20 г.







Место для оттиска печати (при наличии) лица, составившего описание местоположения границ объекта

Раздел 4
План границ объекта



Масштаб 1:5 500

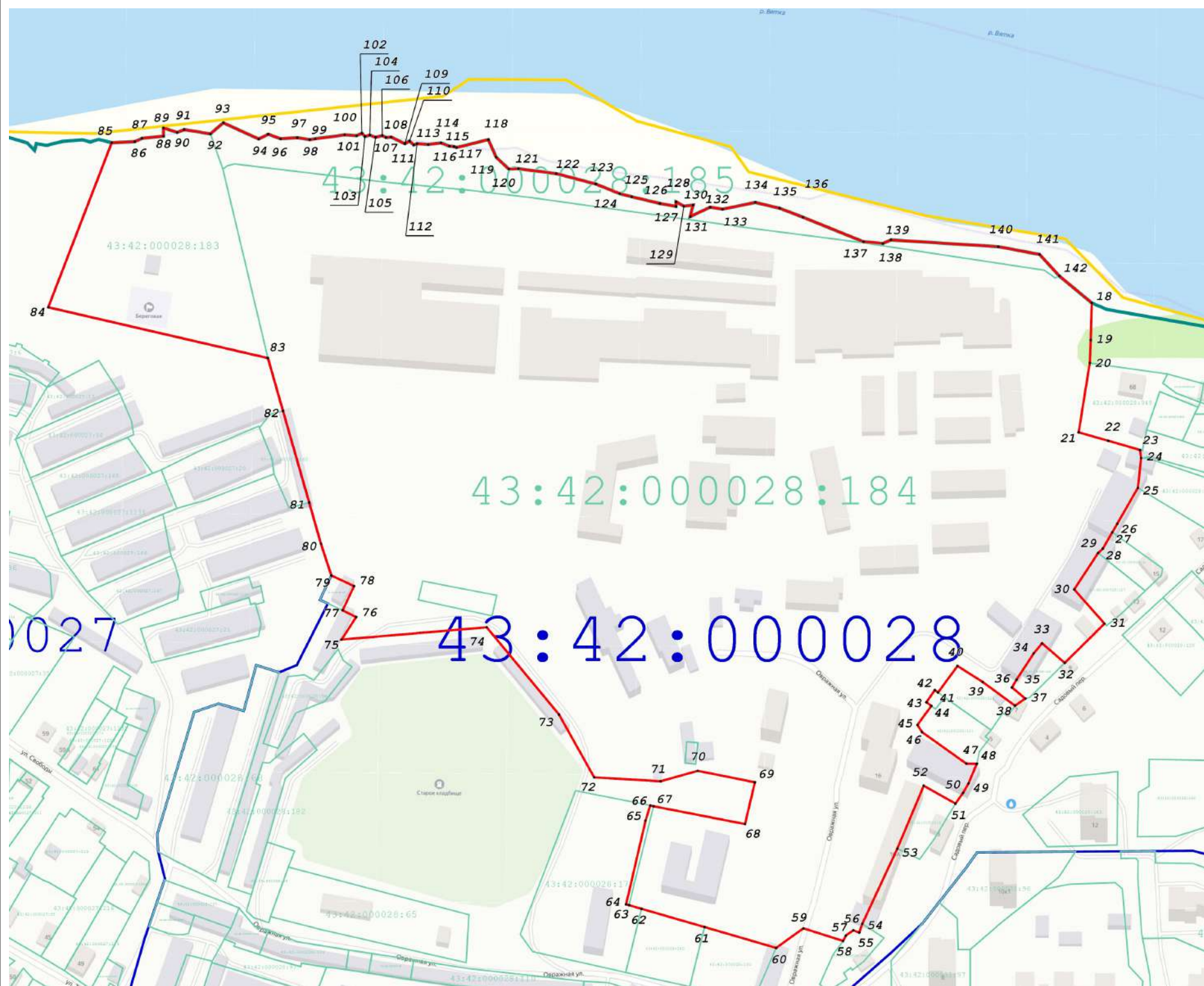
Используемые условные знаки и обозначения:

-  - Граница земельного участка по сведениям ЕГРН
-  - Граница населенного пункта по сведениям ЕГРН
-  - Граница муниципального образования по сведениям ЕГРН
-  - Граница устанавливаемой границы территориальной зоны
-  - Граница кадастрового квартала по сведениям ЕГРН
-  - Точка устанавливаемой границы территориальной зоны

Подпись _____ Дата « 21 » сентября 20 20 г.







Место для оттиска печати (при наличии) лица, составившего описание местоположения границ объекта

Раздел 4
План границ объекта



Масштаб 1:3 000

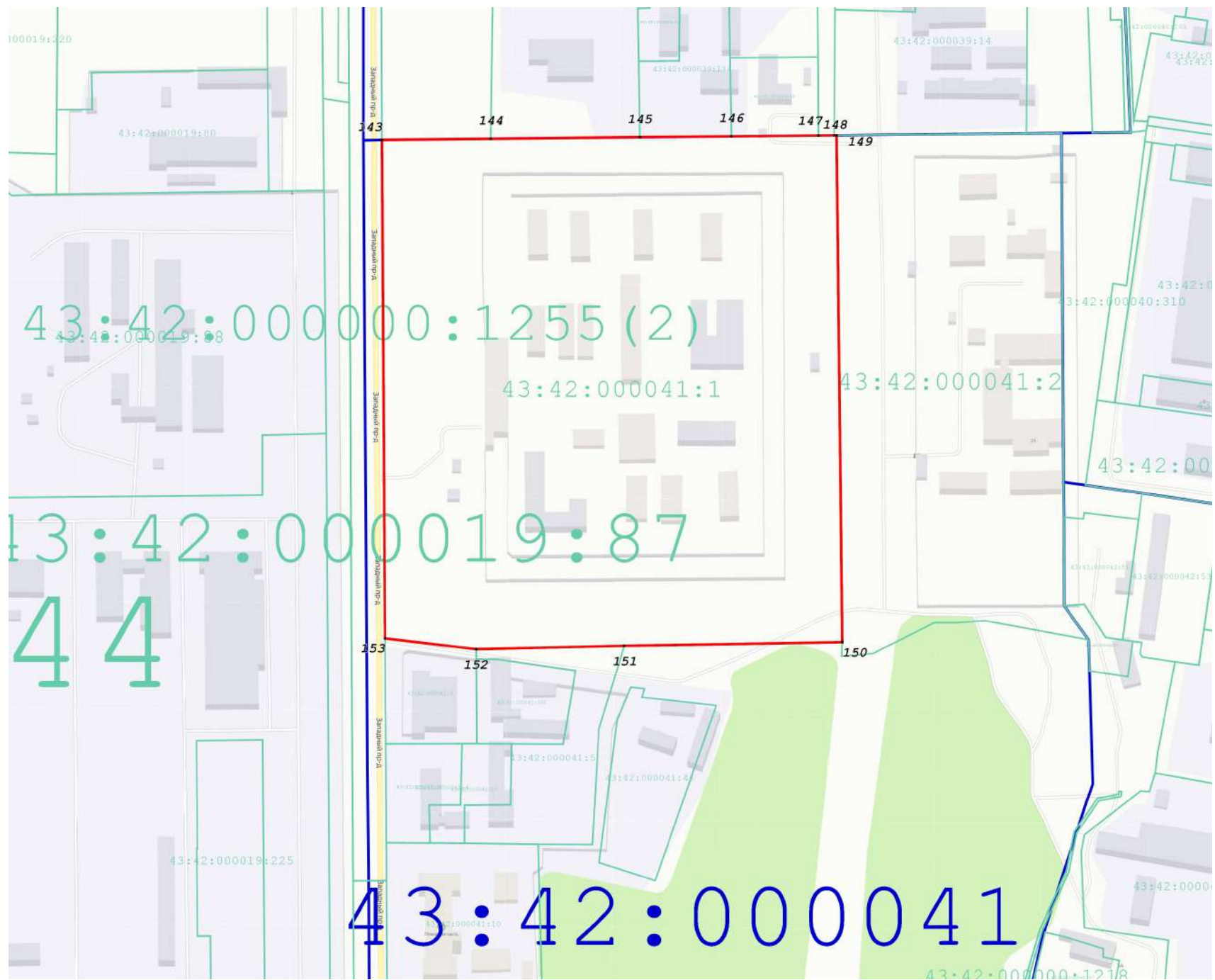
Используемые условные знаки и обозначения:

-  - Граница земельного участка по сведениям ЕГРН
-  - Граница населенного пункта по сведениям ЕГРН
-  - Граница муниципального образования по сведениям ЕГРН
-  - Граница устанавливаемой границы территориальной зоны
-  - Граница кадастрового квартала по сведениям ЕГРН
-  - Точка устанавливаемой границы территориальной зоны

Подпись _____ Дата « 21 » сентября 20 20 г.







Место для оттиска печати (при наличии) лица, составившего описание местоположения границ объекта

Раздел 4
План границ объекта



Масштаб 1:4 000

Используемые условные знаки и обозначения:

-  - Граница земельного участка по сведениям ЕГРН
-  - Граница населенного пункта по сведениям ЕГРН
-  - Граница муниципального образования по сведениям ЕГРН
-  - Граница устанавливаемой границы территориальной зоны
-  - Граница кадастрового квартала по сведениям ЕГРН
-  - Точка устанавливаемой границы территориальной зоны

Подпись _____ Дата « 21 » сентября 20 20 г.

Место для оттиска печати (при наличии) лица, составившего описание местоположения границ объекта