

ОПИСАНИЕ МЕСТОПОЛОЖЕНИЯ ГРАНИЦ
Зона рекреационных ландшафтов (Р-2) вне границ населенного пункта

(наименование объекта, местоположение границ которого описано (далее - объект))

Раздел 1

Сведения об объекте

Сведения об объекте		
№ п/п	Характеристики объекта	Описание характеристик
1	2	3
1	Местоположение объекта	Кировская область, г Кирово-Чепецк
2	Площадь объекта ± величина погрешности определения площади (Р ± ΔР)	1 975 675 м ² ± 260 м ²
3	Иные характеристики объекта	Вид объекта реестра границ: Территориальная зона Виды разрешенного использования земельных участков, расположенных в территориальной зоне: Основной вид разрешенного использования: Отдых (рекреация) Основной вид разрешенного использования: Охрана природных территорий Основной вид разрешенного использования: Запас Условно разрешенный вид разрешенного использования: Спорт Предельные размеры участков: максимальный = 5 000,00 минимальный = 400,00 Условно разрешенный вид разрешенного использования: Санаторная деятельность Предельные размеры участков: максимальный = 5 000,00 минимальный = 400,00

Раздел 2

Сведения о местоположении границ объекта

1. Система координат МСК-43, зона 2					
2. Сведения о характерных точках границ объекта					
Обозначение характерных точек границ	Координаты, м		Метод определения координат характерной точки	Средняя квадратическая погрешность положения характерной точки (Mt), м	Описание обозначения точки на местности (при наличии)
	X	Y			
1	2	3	4	5	6
—	—	—	—	—	—
3. Сведения о характерных точках части (частей) границы объекта					
1	2	3	4	5	6
Часть № 1					
1	579 702,04	2 216 501,45	Картометрический метод	1,00	—
2	579 671,36	2 216 425,98		1,00	
3	579 628,90	2 216 338,75		1,00	
4	579 656,31	2 216 282,91		1,00	
5	579 680,19	2 216 225,48		1,00	
6	579 700,47	2 216 166,68		1,00	
7	579 717,04	2 216 106,73		1,00	
8	579 729,86	2 216 045,86		1,00	
9	579 738,87	2 215 984,32		1,00	
10	579 744,03	2 215 922,33		1,00	
11	579 745,33	2 215 860,15		1,00	
12	579 742,76	2 215 798,00		1,00	
13	579 736,34	2 215 736,13		1,00	
14	579 726,08	2 215 674,78		1,00	
15	579 712,02	2 215 614,19		1,00	
16	579 694,23	2 215 554,59		1,00	
17	579 672,76	2 215 496,21		1,00	
18	579 647,71	2 215 439,28		1,00	
19	579 619,16	2 215 384,01		1,00	
20	579 587,24	2 215 330,63		1,00	
21	579 551,80	2 215 279,00		1,00	
22	579 549,88	2 215 260,53		1,00	
23	579 539,62	2 215 199,18		1,00	
24	579 525,56	2 215 138,59		1,00	
25	579 507,77	2 215 078,99		1,00	
26	579 487,99	2 215 032,74		1,00	
27	579 504,11	2 215 014,52		1,00	
28	579 536,79	2 214 983,22		1,00	
29	579 552,11	2 214 972,10		1,00	
30	579 564,71	2 214 959,16		1,00	
31	579 586,03	2 214 948,18		1,00	
32	579 605,80	2 214 934,21		1,00	
33	579 635,01	2 214 917,13		1,00	
34	579 663,30	2 214 905,44		1,00	
35	579 686,19	2 214 901,18		1,00	
36	579 705,53	2 214 902,11		1,00	
37	579 733,23	2 214 897,60		1,00	
38	579 797,40	2 214 900,02		1,00	
39	579 835,25	2 214 898,37		1,00	
40	579 860,58	2 214 907,40		1,00	
41	579 885,85	2 214 911,16		1,00	
42	579 892,88	2 214 916,47		1,00	
43	579 908,39	2 214 920,06		1,00	

Раздел 2

Сведения о местоположении границ объекта

1	2	3	4	5	6
44	579 985,26	2 214 926,65	Картометрический метод	1,00	—
45	580 004,64	2 214 925,36		1,00	
46	580 115,68	2 214 932,54		1,00	
47	580 214,35	2 214 939,59		1,00	
48	580 245,29	2 214 938,43		1,00	
49	580 354,87	2 214 944,86		1,00	
50	580 403,08	2 214 954,58		1,00	
51	580 461,11	2 214 969,80		1,00	
52	580 492,54	2 214 975,04		1,00	
53	580 588,67	2 215 007,47		1,00	
54	580 635,44	2 215 027,66		1,00	
55	580 685,83	2 215 051,35		1,00	
56	580 732,97	2 215 082,32		1,00	
57	580 812,51	2 215 132,35		1,00	
58	580 857,51	2 215 166,25		1,00	
59	580 877,16	2 215 185,82		1,00	
60	580 923,71	2 215 233,53		1,00	
61	580 949,03	2 215 253,79		1,00	
62	581 020,98	2 215 327,08		1,00	
63	581 070,96	2 215 381,93		1,00	
64	581 104,33	2 215 409,38		1,00	
65	581 115,15	2 215 434,84		1,00	
66	581 112,93	2 215 442,28		1,00	
67	581 095,68	2 215 459,00		1,00	
68	581 077,23	2 215 472,76		1,00	
69	581 076,87	2 215 474,30		1,00	
70	581 072,14	2 215 494,64		1,00	
71	581 086,50	2 215 505,88		1,00	
72	581 110,68	2 215 515,74		1,00	
73	581 116,51	2 215 522,47		1,00	
74	581 132,00	2 215 528,78		1,00	
75	581 141,23	2 215 533,57		1,00	
76	581 152,13	2 215 543,72		1,00	
77	581 165,73	2 215 553,79		1,00	
78	581 176,55	2 215 566,20		1,00	
79	581 184,52	2 215 577,23		1,00	
80	581 188,90	2 215 588,54		1,00	
81	581 189,60	2 215 603,84		1,00	
82	581 177,61	2 215 636,36		1,00	
83	581 167,60	2 215 655,72		1,00	
84	581 162,98	2 215 674,63		1,00	
85	581 159,96	2 215 697,05		1,00	
86	581 166,07	2 215 714,33		1,00	
87	581 173,36	2 215 723,66		1,00	
88	581 181,75	2 215 730,08		1,00	
89	581 222,86	2 215 750,81		1,00	
90	581 247,91	2 215 760,52		1,00	
91	581 274,26	2 215 774,36		1,00	
92	581 301,79	2 215 782,60	1,00		
93	581 313,36	2 215 788,43	1,00		
94	581 324,54	2 215 798,81	1,00		
95	581 332,17	2 215 801,28	1,00		
96	581 340,98	2 215 809,14	1,00		
97	581 355,32	2 215 832,70	1,00		
98	581 368,55	2 215 862,12	1,00		

Раздел 2

Сведения о местоположении границ объекта

1	2	3	4	5	6
99	581 378,41	2 215 888,05	Картометрический метод	1,00	—
100	581 391,71	2 215 904,23		1,00	
101	581 399,39	2 215 919,62		1,00	
102	581 418,89	2 215 940,77		1,00	
103	581 428,41	2 215 953,90		1,00	
104	581 440,70	2 215 963,63		1,00	
105	581 439,75	2 215 966,05		1,00	
106	581 465,06	2 216 003,75		1,00	
107	581 476,14	2 216 017,03		1,00	
108	581 483,39	2 216 030,23		1,00	
109	581 487,05	2 216 041,59		1,00	
110	581 494,02	2 216 054,48		1,00	
111	581 501,25	2 216 074,06		1,00	
112	581 511,91	2 216 096,80		1,00	
113	581 477,04	2 216 094,77		1,00	
114	581 475,83	2 216 086,47		1,00	
115	581 468,38	2 216 086,44		1,00	
116	581 462,58	2 216 081,32		1,00	
117	581 459,61	2 216 057,36		1,00	
118	581 456,58	2 216 054,17		1,00	
119	581 451,38	2 216 053,34		1,00	
120	581 448,33	2 216 057,05		1,00	
121	581 440,01	2 216 051,70		1,00	
122	581 431,24	2 216 038,07		1,00	
123	581 428,07	2 216 034,56		1,00	
124	581 423,65	2 216 033,41		1,00	
125	581 424,11	2 216 042,76		1,00	
126	581 427,12	2 216 103,97		1,00	
127	581 312,68	2 216 088,88		1,00	
128	581 187,11	2 216 090,31		1,00	
129	581 161,49	2 216 093,09		1,00	
130	581 119,80	2 216 100,60		1,00	
131	581 072,99	2 216 110,44		1,00	
132	581 052,54	2 216 115,53		1,00	
133	580 938,56	2 216 144,77		1,00	
134	580 870,63	2 216 165,24		1,00	
135	580 813,35	2 216 183,26		1,00	
136	580 793,30	2 216 196,11		1,00	
137	580 775,55	2 216 213,54		1,00	
138	580 762,65	2 216 226,22		1,00	
139	580 736,40	2 216 245,74		1,00	
140	580 679,67	2 216 258,88		1,00	
141	580 671,01	2 216 260,11		1,00	
142	580 603,47	2 216 267,67		1,00	
143	580 589,77	2 216 265,80		1,00	
144	580 575,34	2 216 260,72		1,00	
145	580 562,36	2 216 253,08		1,00	
146	580 511,34	2 216 215,52		1,00	
147	580 496,35	2 216 205,86		1,00	
148	580 480,24	2 216 197,12		1,00	
149	580 463,34	2 216 189,98		1,00	
150	580 450,09	2 216 184,08		1,00	
151	580 431,83	2 216 181,76		1,00	
152	580 412,43	2 216 179,66	1,00		
153	580 394,81	2 216 179,49	1,00		

Раздел 2

Сведения о местоположении границ объекта					
1	2	3	4	5	6
154	580 382,49	2 216 179,80	Картометрический метод	1,00	—
155	580 369,17	2 216 181,28		1,00	
156	580 348,14	2 216 190,99		1,00	
157	580 346,09	2 216 150,53		1,00	
158	580 587,27	2 215 990,75		1,00	
159	580 601,10	2 216 010,25		1,00	
160	580 630,85	2 215 992,13		1,00	
161	580 642,30	2 216 005,50		1,00	
162	580 695,31	2 216 082,70		1,00	
163	580 705,46	2 216 087,06		1,00	
164	580 854,94	2 215 983,68		1,00	
165	580 698,07	2 215 740,99		1,00	
166	579 952,57	2 216 235,68		1,00	
167	579 993,34	2 216 296,73		1,00	
168	580 038,32	2 216 364,07		1,00	
169	580 331,71	2 216 158,97		1,00	
170	580 334,18	2 216 200,16		1,00	
171	580 323,60	2 216 206,56		1,00	
172	580 313,96	2 216 210,79		1,00	
173	580 302,94	2 216 214,77		1,00	
174	580 291,13	2 216 219,85		1,00	
175	580 284,99	2 216 223,17		1,00	
176	580 273,78	2 216 229,99		1,00	
177	580 244,48	2 216 250,11		1,00	
178	580 190,00	2 216 286,94		1,00	
179	580 160,56	2 216 307,01		1,00	
180	580 134,20	2 216 325,62		1,00	
181	580 113,58	2 216 341,44		1,00	
182	580 099,50	2 216 354,29		1,00	
183	580 089,20	2 216 362,91		1,00	
184	580 075,15	2 216 379,65		1,00	
185	580 059,81	2 216 396,23	1,00		
186	580 041,88	2 216 421,76	1,00		
187	580 018,84	2 216 461,06	1,00		
188	580 004,39	2 216 493,01	1,00		
189	579 979,68	2 216 544,40	1,00		
190	579 977,36	2 216 563,24	1,00		
191	579 892,12	2 216 585,83	1,00		
192	579 788,72	2 216 638,03	1,00		
193	579 759,03	2 216 635,91	1,00		
1	579 702,04	2 216 501,45	1,00		
Часть № 2					
194	581 427,77	2 216 116,99	Картометрический метод	1,00	—
195	581 436,20	2 216 234,56		1,00	
196	581 432,80	2 216 237,65		1,00	
197	581 430,10	2 216 240,87		1,00	
198	581 421,54	2 216 243,39		1,00	
199	581 385,79	2 216 239,03		1,00	
200	581 334,57	2 216 242,88		1,00	
201	581 286,11	2 216 248,51		1,00	
202	581 236,14	2 216 254,42		1,00	
203	581 182,94	2 216 256,35		1,00	
204	581 134,94	2 216 248,22		1,00	
205	581 091,25	2 216 235,97		1,00	
206	581 052,70	2 216 231,50		1,00	

Раздел 2

Сведения о местоположении границ объекта

1	2	3	4	5	6
207	581 004,78	2 216 227,99	Картометрический метод	1,00	—
208	580 943,88	2 216 232,99		1,00	
209	580 880,99	2 216 240,75		1,00	
210	580 826,47	2 216 252,80		1,00	
211	580 790,70	2 216 259,13		1,00	
212	580 755,08	2 216 271,83		1,00	
213	580 709,23	2 216 288,81		1,00	
214	580 664,33	2 216 325,67		1,00	
215	580 631,36	2 216 349,23		1,00	
216	580 576,91	2 216 372,62		1,00	
217	580 530,46	2 216 403,56		1,00	
218	580 527,18	2 216 408,74		1,00	
219	580 485,17	2 216 429,87		1,00	
220	580 441,72	2 216 459,90		1,00	
221	580 394,56	2 216 491,91		1,00	
222	580 385,45	2 216 508,25		1,00	
223	580 376,24	2 216 487,38		1,00	
224	580 435,27	2 216 450,67		1,00	
225	580 434,49	2 216 442,53		1,00	
226	580 463,14	2 216 424,19		1,00	
227	580 526,80	2 216 397,48		1,00	
228	580 529,77	2 216 387,12		1,00	
229	580 478,48	2 216 314,27		1,00	
230	580 505,94	2 216 293,30		1,00	
231	580 463,05	2 216 230,70		1,00	
232	580 428,10	2 216 237,90		1,00	
233	580 396,96	2 216 192,49		1,00	
234	580 137,77	2 216 419,76		1,00	
235	580 156,34	2 216 448,48		1,00	
236	580 045,41	2 216 481,61		1,00	
237	580 016,28	2 216 489,70		1,00	
238	580 015,89	2 216 485,80		1,00	
239	580 027,55	2 216 462,87		1,00	
240	580 047,60	2 216 428,55		1,00	
241	580 067,06	2 216 404,88		1,00	
242	580 100,64	2 216 363,80		1,00	
243	580 141,31	2 216 331,49		1,00	
244	580 297,00	2 216 226,41		1,00	
245	580 329,23	2 216 213,20		1,00	
246	580 354,12	2 216 197,40		1,00	
247	580 373,37	2 216 188,53		1,00	
248	580 400,13	2 216 187,79	1,00		
249	580 413,18	2 216 187,30	1,00		
250	580 448,47	2 216 191,40	1,00		
251	580 477,01	2 216 203,71	1,00		
252	580 492,37	2 216 212,02	1,00		
253	580 506,80	2 216 221,29	1,00		
254	580 558,00	2 216 258,94	1,00		
255	580 572,26	2 216 267,33	1,00		
256	580 588,57	2 216 273,05	1,00		
257	580 604,35	2 216 275,19	1,00		
258	580 612,68	2 216 274,61	1,00		
259	580 627,02	2 216 273,36	1,00		
260	580 673,49	2 216 267,43	1,00		
261	580 682,66	2 216 266,14	1,00		

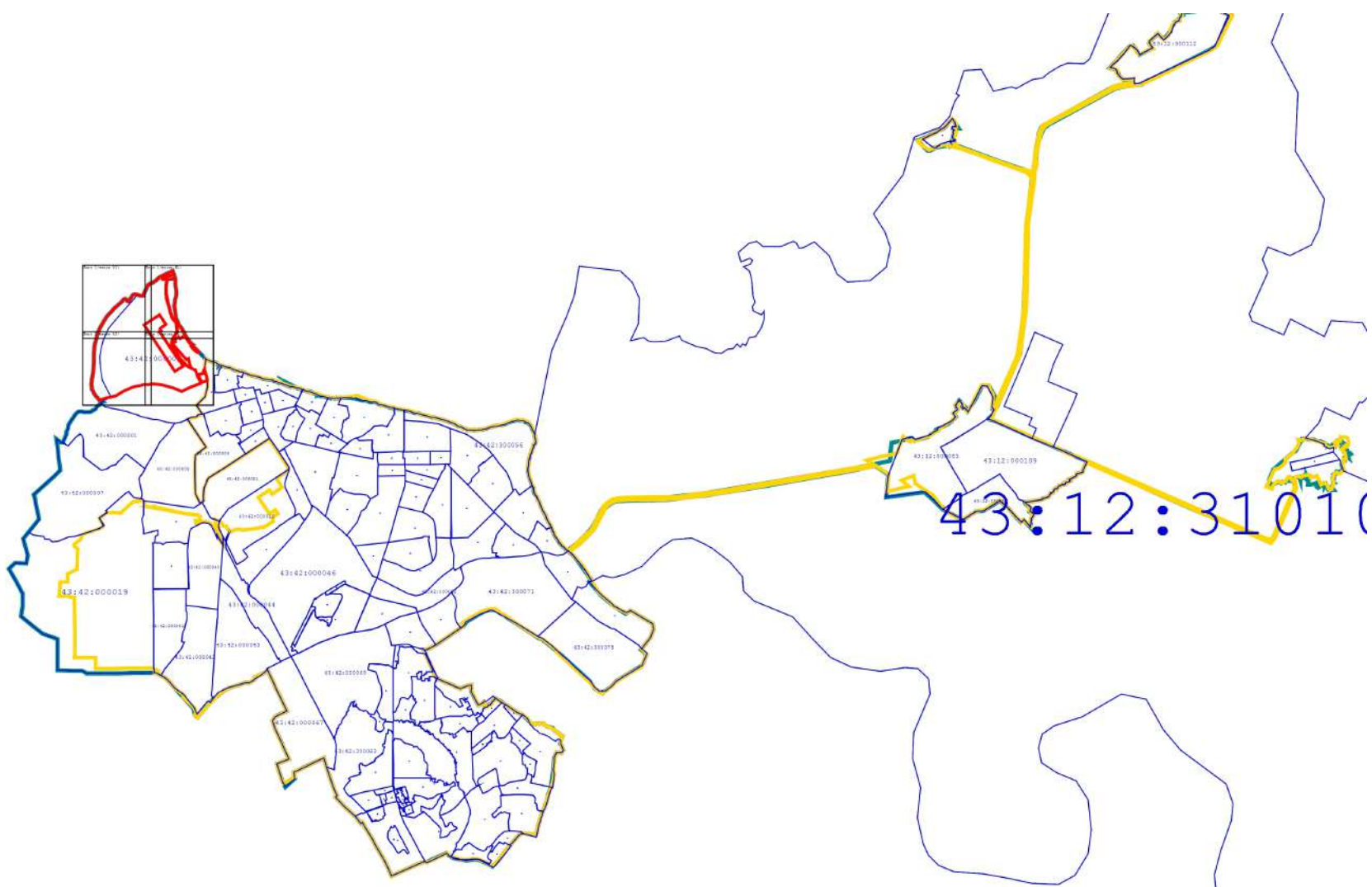
Раздел 2

Сведения о местоположении границ объекта

1	2	3	4	5	6
262	580 720,99	2 216 257,39	Картометрический метод	1,00	—
263	580 741,60	2 216 252,43		1,00	
264	580 769,01	2 216 234,01		1,00	
265	580 799,56	2 216 203,98		1,00	
266	580 817,62	2 216 192,40		1,00	
267	580 871,14	2 216 175,25		1,00	
268	580 941,24	2 216 154,41		1,00	
269	581 054,99	2 216 125,22		1,00	
270	581 075,22	2 216 120,19		1,00	
271	581 121,71	2 216 110,41		1,00	
272	581 162,92	2 216 103,00		1,00	
273	581 199,17	2 216 100,90		1,00	
274	581 312,28	2 216 098,89		1,00	
194	581 427,77	2 216 116,99		1,00	
Часть № 3					
275	579 903,62	2 216 602,89	Картометрический метод	1,00	—
276	579 901,06	2 216 614,09		1,00	
277	579 920,94	2 216 679,35		1,00	
278	579 931,29	2 216 681,61		1,00	
279	579 984,57	2 216 709,22		1,00	
280	579 865,46	2 216 739,27		1,00	
281	579 848,23	2 216 743,61		1,00	
282	579 832,61	2 216 747,55		1,00	
283	579 801,68	2 216 750,67		1,00	
284	579 770,75	2 216 656,97		1,00	
285	579 791,03	2 216 658,48		1,00	
275	579 903,62	2 216 602,89		1,00	
Часть № 4					
286	581 517,13	2 216 107,96	Картометрический метод	1,00	—
287	581 561,79	2 216 202,08		1,00	
288	581 495,52	2 216 221,59		1,00	
289	581 479,29	2 216 110,19		1,00	
286	581 517,13	2 216 107,96		1,00	
Часть № 5					
290	580 370,06	2 216 521,88	Картометрический метод	1,00	—
291	580 340,81	2 216 534,64		1,00	
292	580 266,97	2 216 610,39		1,00	
293	580 253,49	2 216 590,90		1,00	
294	580 306,20	2 216 528,03		1,00	
295	580 350,92	2 216 491,92		1,00	
290	580 370,06	2 216 521,88		1,00	







Прохождение границы		Описание прохождения границы
от точки	до точки	
1	2	3
—	—	—

Раздел 4
План границ объекта



Масштаб 1:100 000

Используемые условные знаки и обозначения:

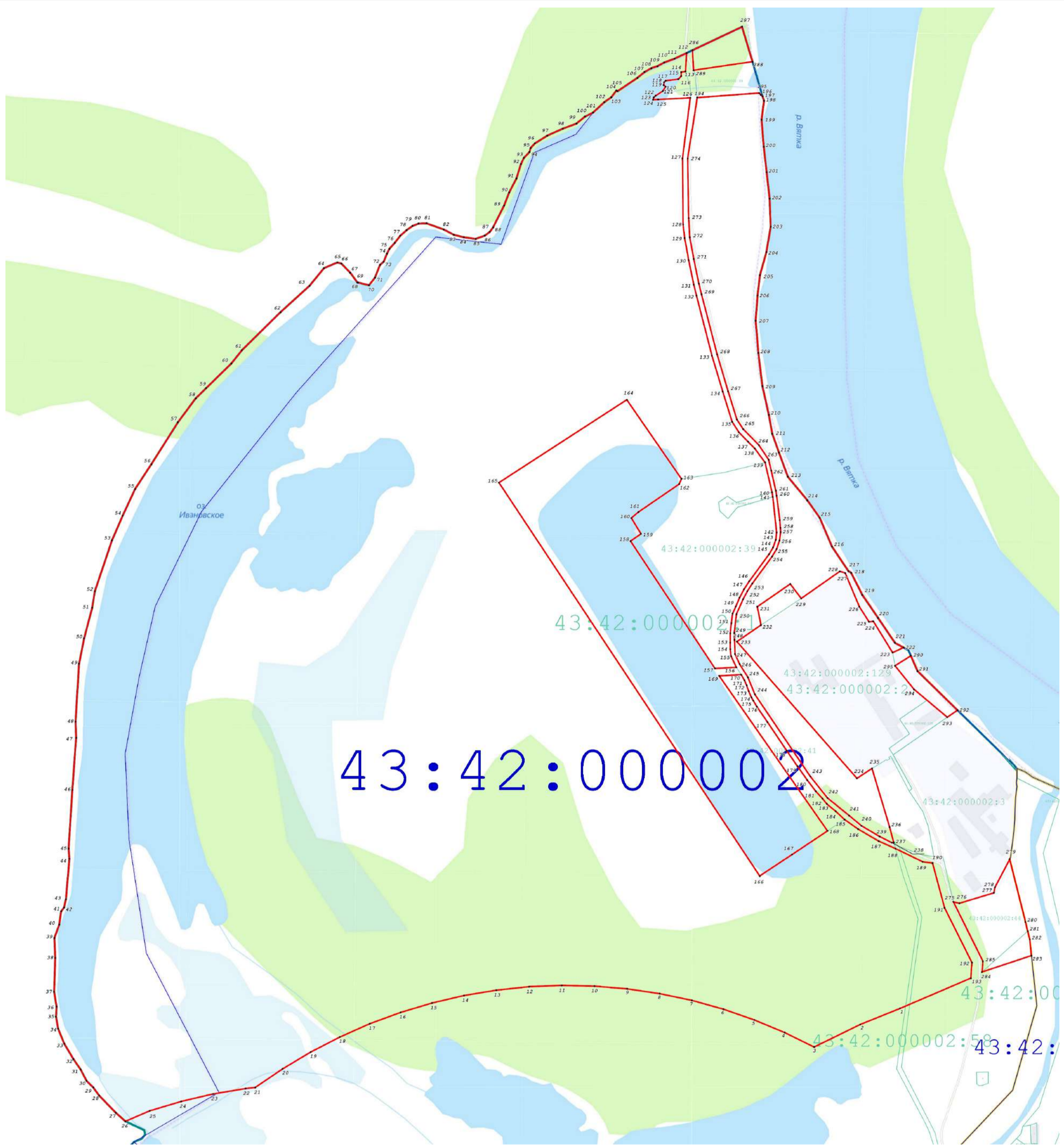
-  - Граница муниципального образования по сведениям ЕГРН
-  - Граница населенного пункта по сведениям ЕГРН
-  - Граница кадастрового квартала по сведениям ЕГРН
-  - Граница земельного участка по сведениям ЕГРН
-  - Граница устанавливаемой границы территориальной зоны
-  7 - Точка, устанавливаемой границы территориальной зоны

Подпись _____ Дата " 21 " сентября 2020 г.







Место для отпечатка печати (при наличии) лица, составившего описание местоположения границ объекта



Раздел 4
План границ объекта



Используемые условные знаки и обозначения:

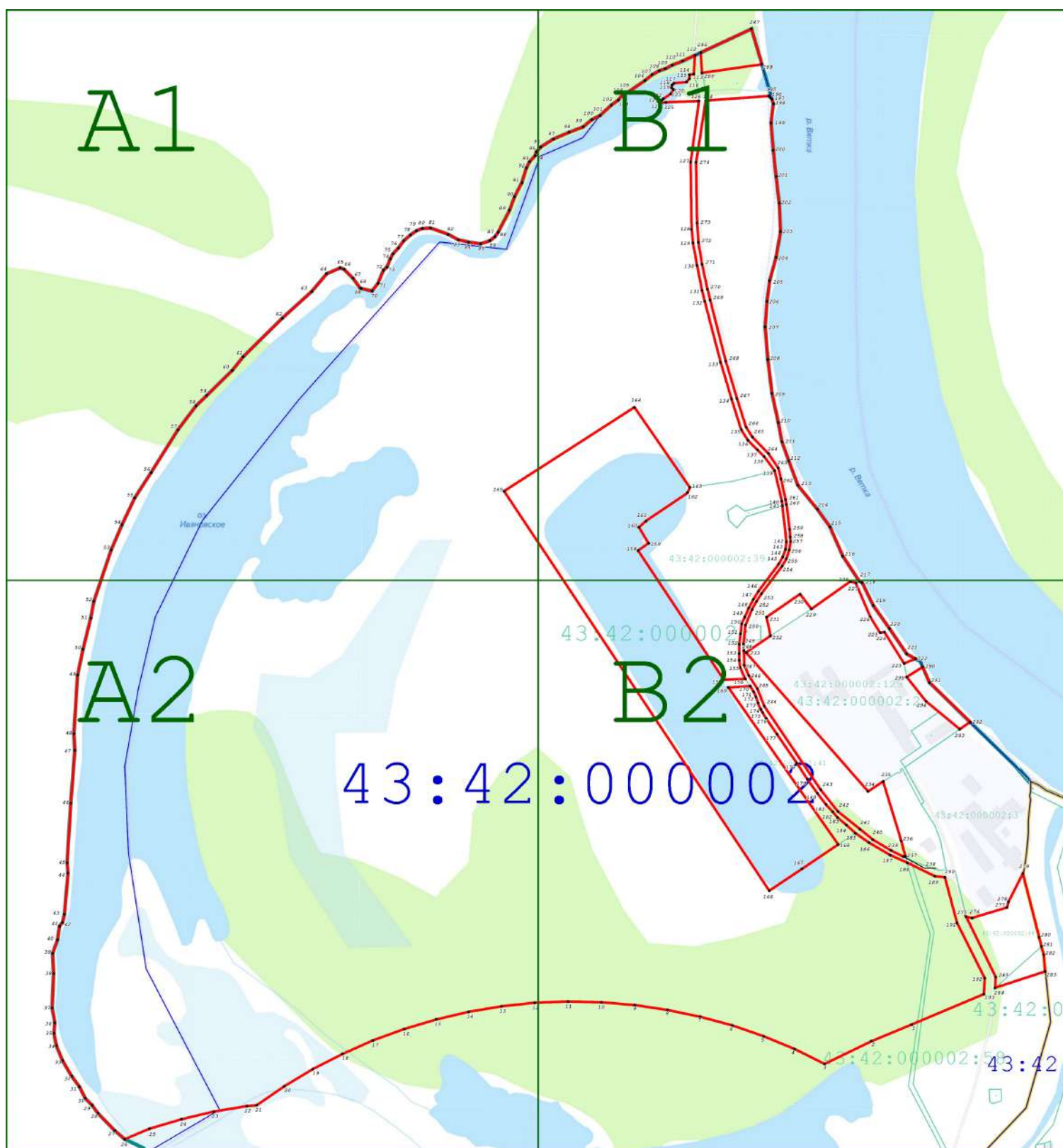
-  - Граница муниципального образования по сведениям ЕГРН
-  - Граница населенного пункта по сведениям ЕГРН
-  - Граница кадастрового квартала по сведениям ЕГРН
-  - Граница земельного участка по сведениям ЕГРН
-  - Граница устанавливаемой границы территориальной зоны
-  - Точка, устанавливаемой границы территориальной зоны

Подпись _____ Дата " 21 " сентября 2020 г.

Место для подписи (при наличии) лица, составившего описание местоположения границ объекта









Раздел 4
План границ объекта



Масштаб 1:10 000

Используемые условные знаки и обозначения:

-  - Граница муниципального образования по сведениям ЕГРН
-  - Граница населенного пункта по сведениям ЕГРН
-  - Граница кадастрового квартала по сведениям ЕГРН
-  - Граница земельного участка по сведениям ЕГРН
-  - Граница устанавливаемой границы территориальной зоны
-  - Точка, устанавливаемой границы территориальной зоны

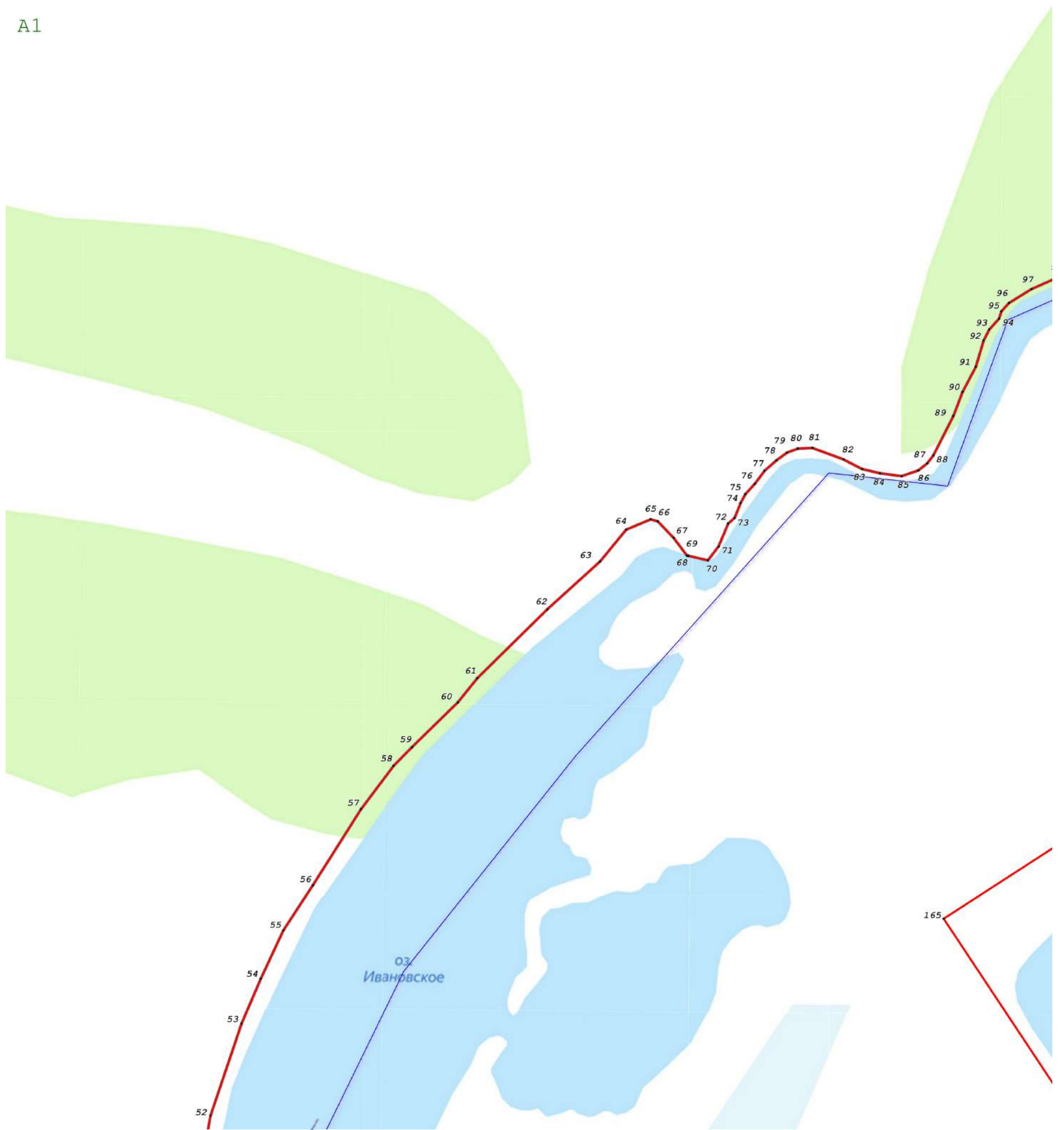
Подпись _____ Дата " 21 " сентября 2020 г.

Место для печати (при наличии) лица, составившего описание местоположения границ объекта



Раздел 4
План границ объекта

A1



Масштаб 1:4 000

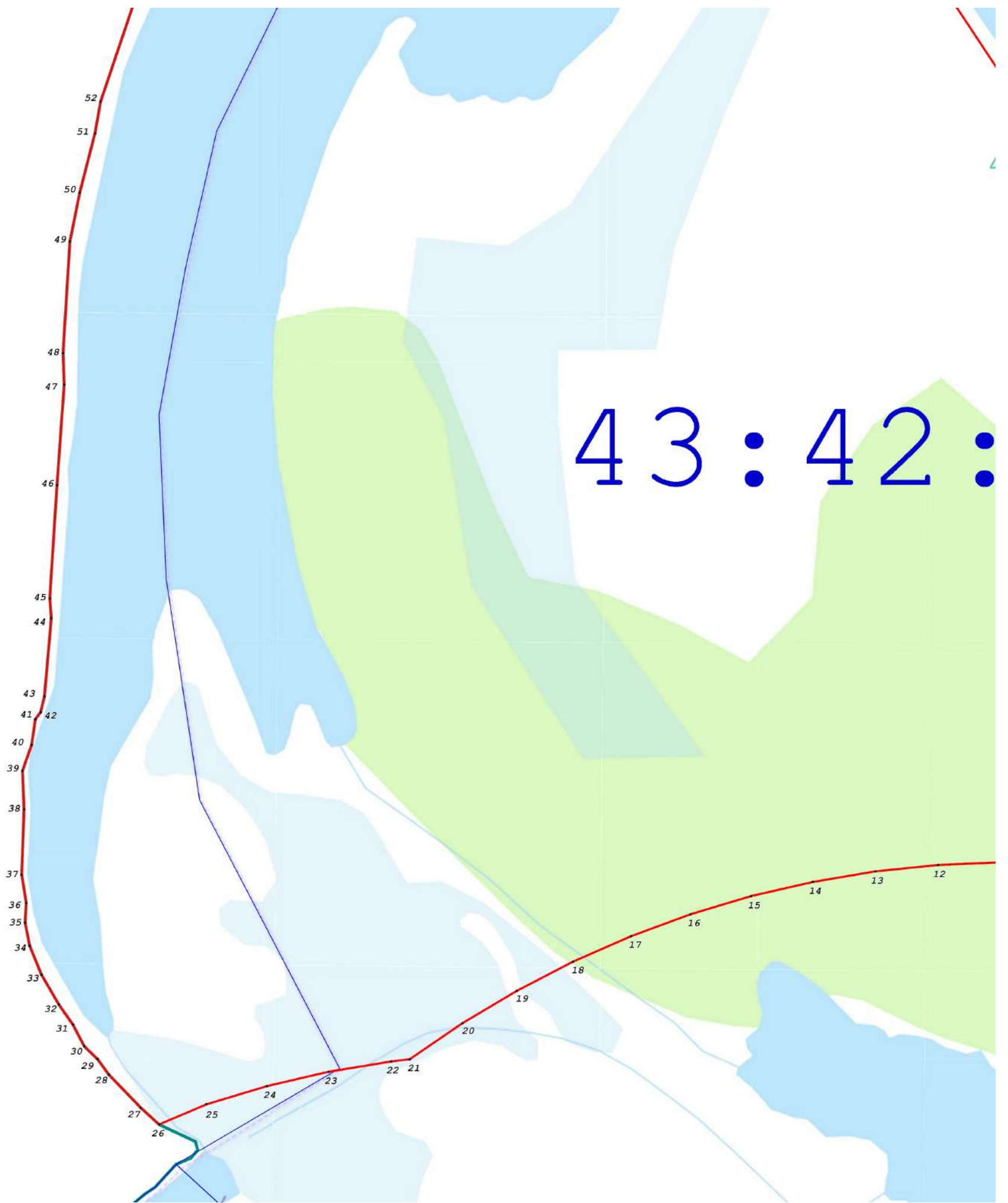
Подпись _____ Дата " 21 " сентября 2020 г.

Место для описки печати (или наличия) лица, составившего описание местоположения границ объекта



Раздел 4
План границ объекта

A2



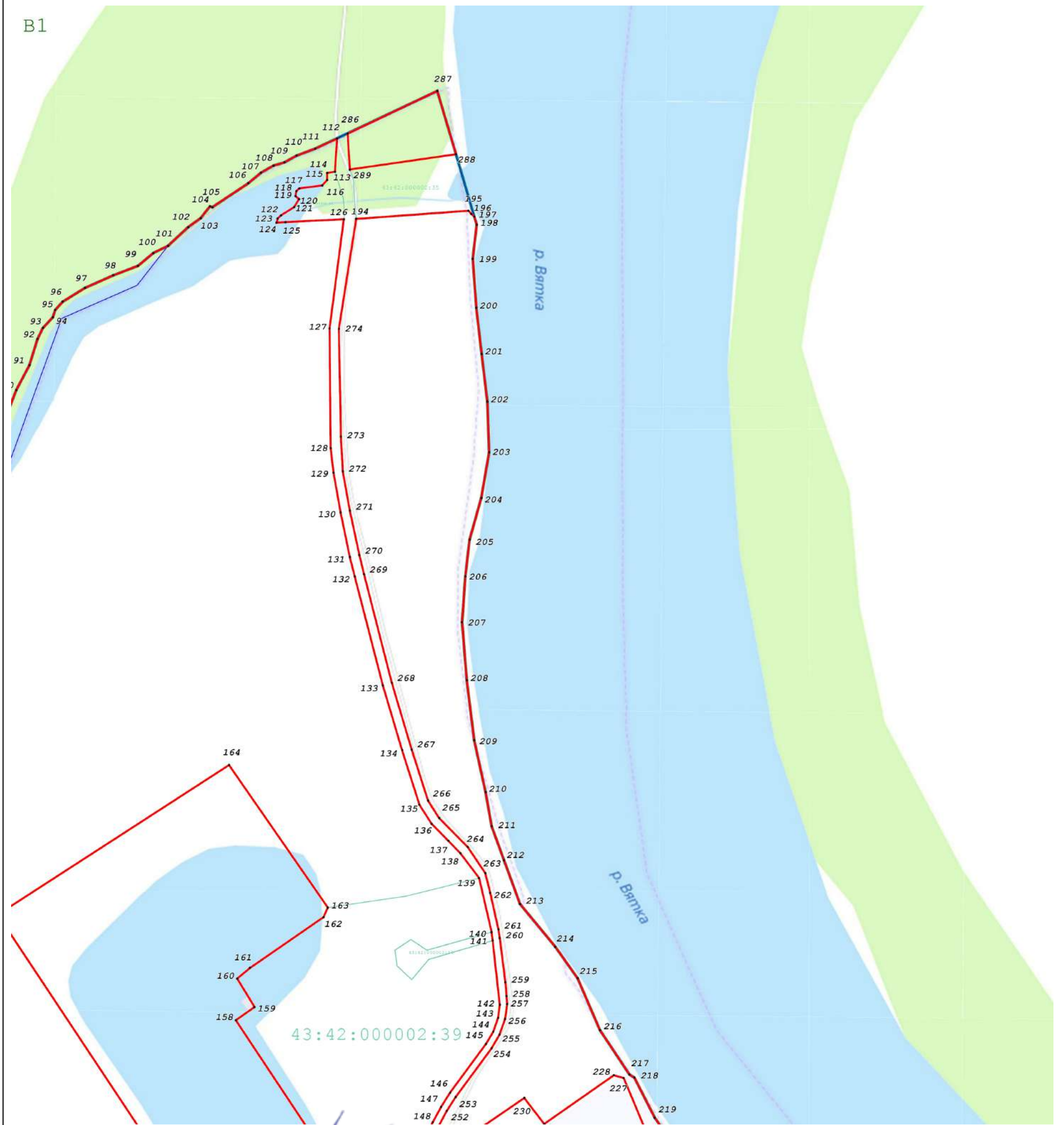
Масштаб 1:4 000

Подпись _____ Дата _____

Место для поиска печати (при наличии) лица, составившего описание местоположения границ объекта



Раздел 4
План границ объекта



Масштаб 1:4 000

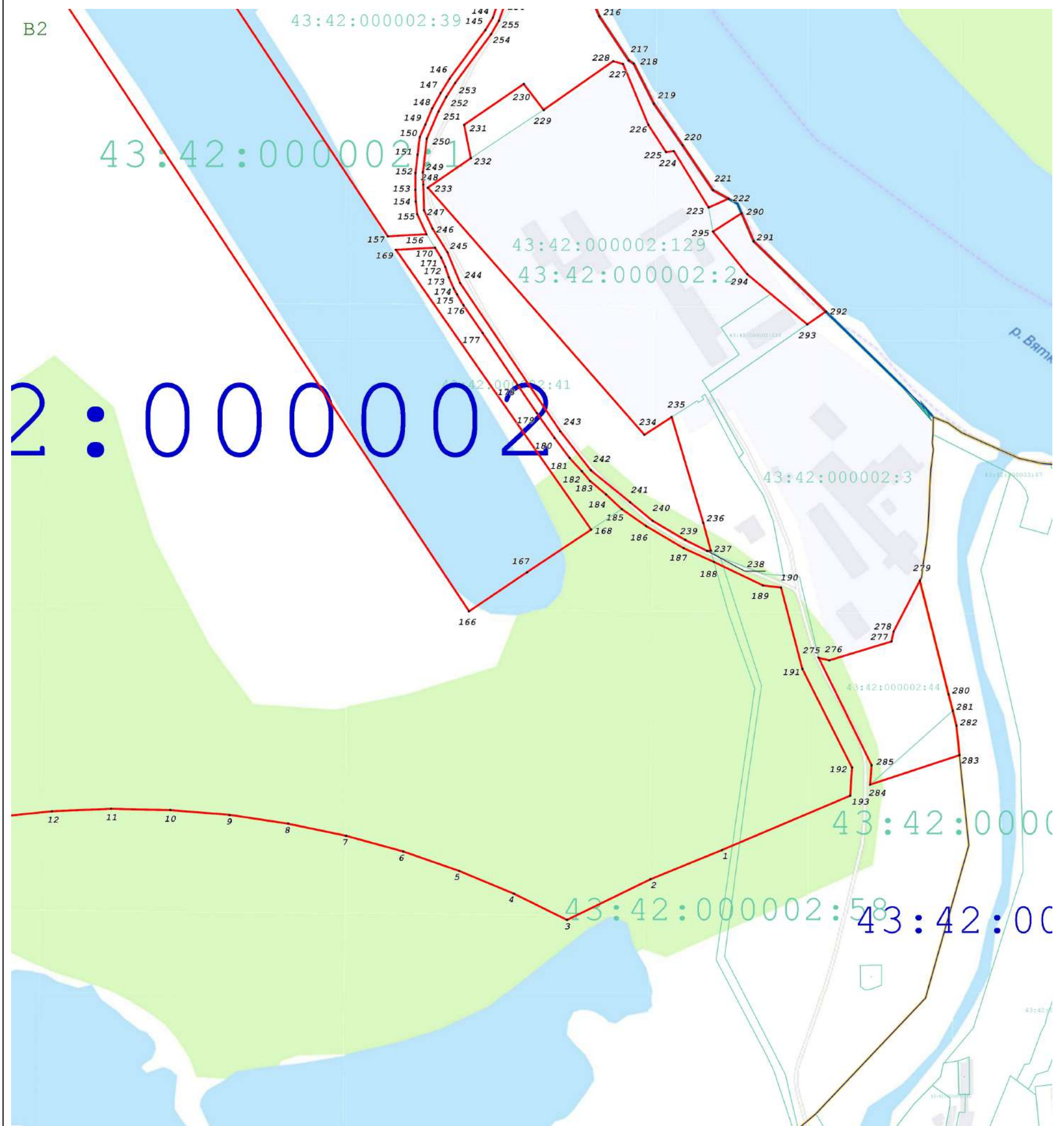
Подпись _____

Дата _____

Место для оттиска печати (при наличии) лица, составившего описание местоположения границ объекта



Раздел 4
План границ объекта



Масштаб 1:4 000

Подпись _____

Дата _____

Место: _____
я оттиска печати (при наличии) лица, составившего описание местоположения границ объекта



ОПИСАНИЕ МЕСТОПОЛОЖЕНИЯ ГРАНИЦ

Зона озеленения санитарно-защитной зоны (Р-3) вне границ населенного пункта

(наименование объекта, местоположение границ которого описано (далее - объект))

Раздел 1

Сведения об объекте

Сведения об объекте		
№ п/п	Характеристики объекта	Описание характеристик
1	2	3
1	Местоположение объекта	Кировская область, г Кирово-Чепецк
2	Площадь объекта ± величина погрешности определения площади ($P \pm \Delta P$)	3 550 299 м ² ± 260 м ²
3	Иные характеристики объекта	Вид объекта реестра границ: Территориальная зона Виды разрешенного использования земельных участков, расположенных в территориальной зоне: Основной вид разрешенного использования: Охрана природных территорий Основной вид разрешенного использования: Запас

Раздел 2

Сведения о местоположении границ объекта

1. Система координат МСК-43, зона 2					
2. Сведения о характерных точках границ объекта					
Обозначение характерных точек границ	Координаты, м		Метод определения координат характерной точки	Средняя квадратическая погрешность положения характерной точки (Mt), м	Описание обозначения точки на местности (при наличии)
	X	Y			
1	2	3	4	5	6
—	—	—	—	—	—
3. Сведения о характерных точках части (частей) границы объекта					
1	2	3	4	5	6
Часть № 1					
1	579 409,69	2 216 581,31	Картометрический метод	1,00	—
2	579 409,56	2 216 581,15		1,00	
3	579 408,67	2 216 580,07		1,00	
4	579 273,05	2 216 666,16		1,00	
5	579 271,11	2 216 657,24		1,00	
6	579 262,28	2 216 605,06		1,00	
7	579 236,60	2 216 561,61		1,00	
8	579 225,20	2 216 492,00		1,00	
9	579 200,60	2 216 430,18		1,00	
10	579 174,79	2 216 395,38		1,00	
11	579 164,59	2 216 355,17		1,00	
12	579 140,59	2 216 316,16		1,00	
13	579 136,29	2 216 282,43		1,00	
14	579 127,07	2 216 229,92		1,00	
15	579 124,81	2 216 217,92		1,00	
16	579 145,90	2 216 093,94		1,00	
17	579 186,72	2 215 953,09		1,00	
18	579 192,84	2 215 890,61		1,00	
19	579 209,60	2 215 819,12		1,00	
20	579 225,28	2 215 752,28		1,00	
21	579 233,15	2 215 718,61		1,00	
22	579 240,38	2 215 687,73		1,00	
23	579 261,07	2 215 645,14		1,00	
24	579 295,49	2 215 651,39		1,00	
25	579 312,24	2 215 555,00		1,00	
26	579 286,95	2 215 550,40		1,00	
27	579 298,44	2 215 499,43		1,00	
28	579 305,82	2 215 466,68		1,00	
29	579 311,60	2 215 441,07		1,00	
30	579 299,16	2 215 439,52		1,00	
31	579 282,97	2 215 422,92		1,00	
32	579 331,72	2 215 280,84		1,00	
33	579 354,39	2 215 179,11		1,00	
34	579 362,78	2 215 141,46		1,00	
35	579 357,49	2 215 133,41		1,00	
36	579 243,25	2 214 959,64		1,00	
37	579 228,68	2 214 937,47		1,00	
38	579 136,20	2 214 811,49		1,00	
39	579 061,96	2 214 734,79		1,00	
40	578 958,37	2 214 794,64		1,00	
41	578 895,00	2 214 807,96		1,00	
42	578 792,43	2 214 813,37		1,00	
43	578 734,77	2 214 796,76		1,00	

Раздел 2

Сведения о местоположении границ объекта

1	2	3	4	5	6
44	578 668,67	2 214 804,88	Картометрический метод	1,00	—
45	578 577,50	2 214 837,14		1,00	
46	578 414,76	2 215 117,83		1,00	
47	578 409,55	2 215 131,24		1,00	
48	578 688,67	2 215 381,51		1,00	
49	578 706,37	2 215 387,69		1,00	
50	578 732,01	2 215 411,57		1,00	
51	578 735,69	2 215 415,01		1,00	
52	578 747,90	2 215 441,36		1,00	
53	578 747,54	2 215 457,16		1,00	
54	578 747,09	2 215 477,23		1,00	
55	578 791,34	2 215 492,74		1,00	
56	578 816,93	2 215 508,88		1,00	
57	578 745,23	2 215 775,91		1,00	
58	578 697,18	2 215 746,71		1,00	
59	578 681,32	2 215 728,44		1,00	
60	578 620,11	2 215 630,90		1,00	
61	578 649,51	2 215 589,29		1,00	
62	578 670,76	2 215 563,32		1,00	
63	578 697,18	2 215 526,70		1,00	
64	578 721,65	2 215 490,75		1,00	
65	578 702,07	2 215 464,27		1,00	
66	578 643,16	2 215 445,44		1,00	
67	578 640,54	2 215 449,14		1,00	
68	578 631,75	2 215 461,50		1,00	
69	578 630,13	2 215 459,93		1,00	
70	578 632,59	2 215 453,89		1,00	
71	578 629,93	2 215 444,79		1,00	
72	578 624,44	2 215 435,73		1,00	
73	578 565,09	2 215 386,52		1,00	
74	578 536,92	2 215 358,07		1,00	
75	578 507,63	2 215 326,29		1,00	
76	578 462,08	2 215 288,28		1,00	
77	578 455,18	2 215 278,06		1,00	
78	578 450,06	2 215 260,25		1,00	
79	578 445,45	2 215 222,70		1,00	
80	578 433,16	2 215 199,61		1,00	
81	578 401,99	2 215 164,04		1,00	
82	578 394,69	2 215 149,26		1,00	
83	578 371,57	2 215 050,87		1,00	
84	578 394,56	2 215 024,28		1,00	
85	578 577,68	2 214 771,92		1,00	
86	578 590,84	2 214 762,86		1,00	
87	578 854,81	2 214 763,21		1,00	
88	578 893,23	2 214 757,62		1,00	
89	578 923,04	2 214 738,67		1,00	
90	578 941,85	2 214 719,29		1,00	
91	578 948,80	2 214 705,62		1,00	
92	578 897,78	2 214 652,66	1,00		
93	578 761,10	2 214 518,85	1,00		
94	578 771,59	2 214 498,17	1,00		
95	578 673,27	2 214 408,15	1,00		
96	578 667,55	2 214 402,81	1,00		
97	578 643,83	2 214 404,03	1,00		
98	578 438,08	2 214 431,33	1,00		

Раздел 2

Сведения о местоположении границ объекта

1	2	3	4	5	6
99	578 291,65	2 214 445,54	Картометрический метод	1,00	—
100	578 184,97	2 214 450,78		1,00	
101	578 170,05	2 214 433,98		1,00	
102	578 138,81	2 214 398,89		1,00	
103	578 098,80	2 214 353,94		1,00	
104	578 103,72	2 214 349,23		1,00	
105	578 096,94	2 214 341,34		1,00	
106	578 089,80	2 214 346,21		1,00	
107	578 040,64	2 214 297,40		1,00	
108	577 979,60	2 214 236,84		1,00	
109	577 892,87	2 214 156,15		1,00	
110	577 869,89	2 214 142,32		1,00	
111	577 838,84	2 214 172,39		1,00	
112	577 788,73	2 214 224,78		1,00	
113	577 676,71	2 214 342,76		1,00	
114	577 566,18	2 214 449,11		1,00	
115	577 551,54	2 214 470,49		1,00	
116	577 548,07	2 214 525,13		1,00	
117	577 539,29	2 214 618,66		1,00	
118	577 436,47	2 214 701,23		1,00	
119	577 423,25	2 214 711,85		1,00	
120	577 414,51	2 214 746,84		1,00	
121	577 430,84	2 214 782,82		1,00	
122	577 575,49	2 214 950,90		1,00	
123	577 592,59	2 214 962,67		1,00	
124	577 682,25	2 215 067,53		1,00	
125	577 687,21	2 215 076,68		1,00	
126	577 688,33	2 215 083,75		1,00	
127	577 679,83	2 215 099,99		1,00	
128	577 682,23	2 215 106,76		1,00	
129	577 691,14	2 215 105,49		1,00	
130	577 710,72	2 215 093,53		1,00	
131	577 727,06	2 215 116,86		1,00	
132	577 725,65	2 215 122,22		1,00	
133	577 724,25	2 215 127,59		1,00	
134	577 699,89	2 215 144,64		1,00	
135	577 692,87	2 215 151,43		1,00	
136	577 607,23	2 215 023,39		1,00	
137	577 486,07	2 215 098,88		1,00	
138	577 480,84	2 215 090,86		1,00	
139	577 477,72	2 215 086,14		1,00	
140	577 476,93	2 215 084,80		1,00	
141	577 474,64	2 215 086,45		1,00	
142	577 460,70	2 215 071,33		1,00	
143	577 443,01	2 215 045,44		1,00	
144	577 433,39	2 215 024,05		1,00	
145	577 426,85	2 215 000,10		1,00	
146	577 407,33	2 214 944,67		1,00	
147	577 396,81	2 214 918,87		1,00	
148	577 372,67	2 214 851,10		1,00	
149	577 367,38	2 214 820,23		1,00	
150	577 355,03	2 214 777,96		1,00	
151	577 338,47	2 214 739,61		1,00	
152	577 336,08	2 214 741,70	1,00		
153	577 327,76	2 214 730,74	1,00		

Раздел 2

Сведения о местоположении границ объекта

1	2	3	4	5	6
154	577 312,08	2 214 741,14	Картометрический метод	1,00	—
155	577 286,30	2 214 729,30		1,00	
156	577 254,22	2 214 714,57		1,00	
157	577 206,02	2 214 645,40		1,00	
158	577 224,42	2 214 633,19		1,00	
159	577 231,24	2 214 621,31		1,00	
160	577 231,25	2 214 606,99		1,00	
161	577 222,40	2 214 593,65		1,00	
162	577 158,73	2 214 536,93		1,00	
163	577 134,88	2 214 516,03		1,00	
164	577 116,14	2 214 489,86		1,00	
165	577 099,94	2 214 476,14		1,00	
166	577 084,73	2 214 470,22		1,00	
167	576 965,07	2 214 446,39		1,00	
168	576 903,19	2 214 434,62		1,00	
169	576 747,72	2 214 405,63		1,00	
170	576 580,06	2 214 372,25		1,00	
171	576 410,43	2 214 351,34		1,00	
172	576 354,90	2 214 349,73		1,00	
173	575 663,40	2 214 348,59		1,00	
174	575 729,73	2 214 162,27		1,00	
175	575 748,07	2 214 110,70		1,00	
176	575 864,93	2 213 965,96		1,00	
177	576 028,00	2 213 763,74		1,00	
178	576 193,72	2 213 793,45		1,00	
179	576 396,06	2 213 788,80		1,00	
180	576 586,62	2 213 693,60		1,00	
181	576 686,61	2 213 629,33		1,00	
182	576 789,81	2 213 574,55		1,00	
183	576 883,93	2 213 672,39		1,00	
184	576 879,91	2 213 856,19		1,00	
185	577 004,32	2 213 874,36		1,00	
186	577 017,38	2 213 870,99		1,00	
187	577 275,42	2 213 804,59		1,00	
188	577 284,48	2 213 811,94		1,00	
189	577 295,85	2 213 821,81		1,00	
190	577 299,45	2 213 824,12		1,00	
191	577 307,53	2 213 830,70		1,00	
192	577 380,76	2 213 890,23		1,00	
193	577 386,97	2 213 895,45		1,00	
194	577 584,17	2 214 056,09		1,00	
195	577 804,07	2 214 010,41	1,00		
196	577 826,46	2 214 005,76	1,00		
197	577 932,58	2 213 983,72	1,00		
198	577 981,24	2 213 973,62	1,00		
199	578 269,31	2 214 290,42	1,00		
200	578 364,38	2 214 394,96	1,00		
201	578 383,20	2 214 392,77	1,00		
202	578 520,97	2 214 376,62	1,00		
203	578 554,15	2 214 372,74	1,00		
204	578 685,91	2 214 357,30	1,00		
205	578 863,10	2 214 336,55	1,00		
206	578 818,22	2 214 406,08	1,00		
207	578 814,41	2 214 439,97	1,00		
208	578 909,58	2 214 476,58	1,00		

Раздел 2

Сведения о местоположении границ объекта

1	2	3	4	5	6
209	578 945,93	2 214 492,14		1,00	
210	578 960,04	2 214 492,81		1,00	
211	578 972,13	2 214 497,08		1,00	
212	578 984,24	2 214 494,11		1,00	
213	578 989,79	2 214 495,15		1,00	
214	578 994,62	2 214 499,61		1,00	
215	579 037,62	2 214 518,39		1,00	
216	579 062,27	2 214 520,87		1,00	
217	579 093,14	2 214 533,74		1,00	
218	579 161,36	2 214 574,65		1,00	
219	579 168,50	2 214 575,43		1,00	
220	579 191,82	2 214 592,09		1,00	
221	579 237,98	2 214 618,87		1,00	
222	579 263,76	2 214 641,02		1,00	
223	579 280,13	2 214 653,76		1,00	
224	579 306,58	2 214 690,49		1,00	
225	579 311,73	2 214 711,76		1,00	
226	579 310,21	2 214 722,85		1,00	
227	579 306,29	2 214 733,71		1,00	
228	579 309,40	2 214 751,71		1,00	
229	579 302,49	2 214 756,32		1,00	
230	579 302,04	2 214 770,82		1,00	
231	579 298,01	2 214 784,11		1,00	
232	579 302,68	2 214 796,92		1,00	
233	579 298,84	2 214 825,18		1,00	
234	579 297,89	2 214 860,84		1,00	
235	579 311,01	2 214 893,82		1,00	
236	579 321,21	2 214 902,78	Картометрический метод	1,00	—
237	579 327,85	2 214 914,72		1,00	
238	579 328,57	2 214 923,84		1,00	
239	579 335,33	2 214 933,17		1,00	
240	579 351,16	2 214 964,34		1,00	
241	579 362,26	2 214 974,34		1,00	
242	579 385,23	2 214 982,06		1,00	
243	579 396,63	2 214 991,11		1,00	
244	579 419,48	2 215 018,35		1,00	
245	579 426,34	2 215 028,75		1,00	
246	579 448,71	2 215 049,34		1,00	
247	579 454,81	2 215 063,80		1,00	
248	579 463,08	2 215 070,67		1,00	
249	579 471,22	2 215 068,42		1,00	
250	579 487,99	2 215 032,74		1,00	
251	579 507,77	2 215 078,99		1,00	
252	579 525,56	2 215 138,59		1,00	
253	579 539,62	2 215 199,18		1,00	
254	579 549,88	2 215 260,53		1,00	
255	579 551,80	2 215 279,00		1,00	
256	579 587,24	2 215 330,63		1,00	
257	579 619,16	2 215 384,01		1,00	
258	579 647,71	2 215 439,28		1,00	
259	579 672,76	2 215 496,21		1,00	
260	579 694,23	2 215 554,59		1,00	
261	579 712,02	2 215 614,19		1,00	
262	579 726,08	2 215 674,78		1,00	
263	579 736,34	2 215 736,13		1,00	

Раздел 2

Сведения о местоположении границ объекта

1	2	3	4	5	6		
264	579 742,76	2 215 798,00	Картометрический метод	1,00	—		
265	579 745,33	2 215 860,15		1,00			
266	579 744,03	2 215 922,33		1,00			
267	579 738,87	2 215 984,32		1,00			
268	579 729,86	2 216 045,86		1,00			
269	579 717,04	2 216 106,73		1,00			
270	579 700,47	2 216 166,68		1,00			
271	579 680,19	2 216 225,48		1,00			
272	579 656,31	2 216 282,91		1,00			
273	579 628,90	2 216 338,75		1,00			
274	579 671,36	2 216 425,98		1,00			
275	579 702,04	2 216 501,45		1,00			
276	579 759,03	2 216 635,91		1,00			
277	579 700,55	2 216 631,84		1,00			
278	579 577,84	2 216 601,45		1,00			
279	579 466,76	2 216 567,68		1,00			
280	579 409,73	2 216 581,28		1,00			
1	579 409,69	2 216 581,31		1,00			
Часть № 2							
281	578 844,77	2 216 050,81		Картометрический метод		1,00	—
282	578 829,88	2 216 039,97	1,00				
283	578 810,61	2 216 032,15	1,00				
284	578 782,04	2 216 030,89	1,00				
285	578 727,76	2 216 156,65	1,00				
286	578 495,59	2 216 421,11	1,00				
287	578 480,68	2 216 520,19	1,00				
288	578 459,41	2 216 519,14	1,00				
289	578 458,83	2 216 534,55	1,00				
290	578 458,48	2 216 543,78	1,00				
291	578 458,05	2 216 555,67	1,00				
292	578 343,99	2 216 556,03	1,00				
293	578 292,55	2 216 556,19	1,00				
294	578 237,01	2 216 556,79	1,00				
295	578 004,28	2 216 559,31	1,00				
296	577 992,28	2 216 559,43	1,00				
297	577 953,13	2 216 579,52	1,00				
298	577 946,82	2 216 582,75	1,00				
299	577 943,25	2 216 584,58	1,00				
300	577 850,30	2 216 632,13	1,00				
301	577 846,37	2 216 634,14	1,00				
302	577 843,75	2 216 635,75	1,00				
303	577 835,08	2 216 640,31	1,00				
304	577 765,77	2 216 539,26	1,00				
305	577 820,34	2 216 160,70	1,00				
306	577 842,92	2 216 164,39	1,00				
307	577 850,49	2 216 165,63	1,00				
308	577 858,67	2 216 166,97	1,00				
309	577 845,43	2 216 214,23	1,00				
310	577 845,56	2 216 218,53	1,00				
311	577 851,33	2 216 227,24	1,00				
312	577 861,93	2 216 233,23	1,00				
313	577 871,49	2 216 230,84	1,00				
314	577 873,11	2 216 226,01	1,00				
315	577 872,15	2 216 221,36	1,00				
316	577 867,60	2 216 217,62	1,00				

Раздел 2

Сведения о местоположении границ объекта

1	2	3	4	5	6
317	577 855,96	2 216 215,83	Картометрический метод	1,00	—
318	577 849,07	2 216 210,82		1,00	
319	577 861,25	2 216 167,39		1,00	
320	577 906,06	2 216 174,74		1,00	
321	577 921,42	2 216 177,24		1,00	
322	577 926,55	2 216 155,95		1,00	
323	577 936,48	2 216 098,51		1,00	
324	577 943,82	2 216 055,58		1,00	
325	577 962,32	2 215 948,16		1,00	
326	577 982,70	2 215 946,75		1,00	
327	578 001,95	2 215 869,07		1,00	
328	578 004,97	2 215 869,32		1,00	
329	578 009,52	2 215 869,72		1,00	
330	578 076,85	2 215 875,53		1,00	
331	578 103,21	2 215 878,49		1,00	
332	578 151,67	2 215 885,37		1,00	
333	578 192,53	2 215 897,74		1,00	
334	578 194,57	2 215 898,43		1,00	
335	578 193,10	2 215 911,86		1,00	
336	578 261,98	2 215 917,85		1,00	
337	578 266,82	2 215 918,27		1,00	
338	578 330,11	2 215 923,62		1,00	
339	578 345,21	2 215 925,21		1,00	
340	578 429,57	2 215 934,11		1,00	
341	578 476,18	2 215 938,52		1,00	
342	578 511,15	2 215 941,82		1,00	
343	578 554,32	2 215 945,57		1,00	
344	578 564,30	2 215 946,64		1,00	
345	578 601,69	2 215 953,97		1,00	
346	578 697,95	2 215 971,09		1,00	
347	578 746,87	2 215 981,51		1,00	
348	578 787,06	2 216 004,13		1,00	
349	578 790,75	2 215 997,67		1,00	
350	578 796,36	2 216 000,85		1,00	
351	578 792,68	2 216 007,29	1,00		
352	578 828,74	2 216 027,59	1,00		
353	578 845,77	2 216 047,77	1,00		
281	578 844,77	2 216 050,81	1,00		
Часть № 3					
354	576 350,74	2 214 380,96	Картометрический метод	1,00	—
355	576 352,14	2 214 536,31		1,00	
356	576 335,98	2 214 552,35		1,00	
357	576 336,40	2 214 590,48		1,00	
358	576 336,77	2 214 623,79		1,00	
359	575 795,05	2 214 626,57		1,00	
360	575 781,57	2 214 633,06		1,00	
361	575 414,37	2 214 634,57		1,00	
362	575 397,74	2 214 624,74		1,00	
363	575 366,64	2 214 624,52		1,00	
364	575 367,32	2 214 712,23		1,00	
365	575 368,62	2 214 890,79		1,00	
366	575 369,16	2 214 950,40		1,00	
367	575 271,78	2 214 951,05		1,00	
368	575 229,48	2 214 950,80		1,00	
369	575 213,14	2 214 918,54		1,00	

Раздел 2

Сведения о местоположении границ объекта					
1	2	3	4	5	6
370	575 208,04	2 214 909,20	Картометрический метод	1,00	—
371	575 207,62	2 214 896,68		1,00	
372	575 211,95	2 214 625,00		1,00	
373	575 215,33	2 214 617,46		1,00	
374	575 221,88	2 214 611,82		1,00	
375	575 229,90	2 214 604,91		1,00	
376	575 247,14	2 214 590,07		1,00	
377	575 252,84	2 214 582,95		1,00	
378	575 255,27	2 214 576,43		1,00	
379	575 264,54	2 214 382,26		1,00	
380	575 274,30	2 214 377,86		1,00	
381	575 281,72	2 214 376,65		1,00	
382	576 350,86	2 214 370,24		1,00	
354	576 350,74	2 214 380,96		1,00	
Часть № 4					
383	575 265,07	2 214 351,87	Картометрический метод	1,00	—
384	575 253,98	2 214 356,37		1,00	
385	575 245,78	2 214 368,03		1,00	
386	575 243,80	2 214 385,46		1,00	
387	575 234,63	2 214 567,84		1,00	
388	575 232,18	2 214 575,48		1,00	
389	575 227,73	2 214 580,76		1,00	
390	575 197,59	2 214 606,91		1,00	
391	575 192,84	2 214 614,52		1,00	
392	575 190,15	2 214 898,67		1,00	
393	575 190,93	2 214 911,92		1,00	
394	575 193,76	2 214 925,56		1,00	
395	575 193,14	2 214 962,18		1,00	
396	575 194,35	2 215 174,40		1,00	
397	575 194,88	2 215 208,73		1,00	
398	575 197,95	2 215 566,01		1,00	
399	575 198,25	2 215 764,60		1,00	
400	575 198,24	2 215 765,59		1,00	
401	575 196,03	2 215 765,61		1,00	
402	575 196,23	2 215 775,96		1,00	
403	575 192,52	2 215 776,16		1,00	
404	575 192,69	2 215 786,54		1,00	
405	575 195,96	2 215 786,54		1,00	
406	575 196,75	2 215 851,61		1,00	
407	575 196,76	2 215 870,09		1,00	
408	575 198,36	2 215 873,11		1,00	
409	575 195,68	2 215 883,07		1,00	
410	575 193,55	2 215 888,27		1,00	
411	575 192,03	2 215 891,99		1,00	
412	575 187,60	2 215 902,52		1,00	
413	575 181,29	2 215 917,30		1,00	
414	575 179,23	2 215 922,08		1,00	
415	575 177,13	2 215 926,86		1,00	
416	575 170,21	2 215 943,17		1,00	
417	575 161,68	2 215 921,04	1,00		
418	575 127,34	2 215 908,92	1,00		
419	575 126,68	2 215 908,64	1,00		
420	575 124,77	2 215 763,14	1,00		
421	575 121,91	2 215 547,10	1,00		
422	575 119,35	2 215 326,31	1,00		

Раздел 2

Сведения о местоположении границ объекта					
1	2	3	4	5	6
423	575 115,89	2 214 958,64	Картометрический метод	1,00	—
424	575 114,90	2 214 820,09		1,00	
425	575 153,34	2 214 751,43		1,00	
426	575 153,75	2 214 704,10		1,00	
427	575 154,80	2 214 600,86		1,00	
428	575 162,80	2 214 352,44		1,00	
429	575 184,46	2 214 352,26		1,00	
430	575 188,57	2 214 352,23		1,00	
383	575 265,07	2 214 351,87		1,00	
Часть № 5					
431	576 578,66	2 214 393,11	Картометрический метод	1,00	—
432	576 961,83	2 214 461,45		1,00	
433	577 093,89	2 214 488,05		1,00	
434	577 110,16	2 214 510,91		1,00	
435	577 124,87	2 214 526,40		1,00	
436	577 151,21	2 214 548,47		1,00	
437	577 212,40	2 214 605,02		1,00	
438	577 210,85	2 214 618,96		1,00	
439	577 195,45	2 214 630,23		1,00	
440	577 186,09	2 214 620,91		1,00	
441	577 178,57	2 214 616,48		1,00	
442	577 162,53	2 214 616,77		1,00	
443	577 130,53	2 214 645,07		1,00	
444	577 124,28	2 214 653,21		1,00	
445	577 103,72	2 214 684,02		1,00	
446	577 074,27	2 214 676,10		1,00	
447	577 055,51	2 214 674,11		1,00	
448	577 034,12	2 214 673,24		1,00	
449	576 781,95	2 214 664,47		1,00	
450	576 708,12	2 214 510,58		1,00	
451	576 576,74	2 214 516,29	1,00		
431	576 578,66	2 214 393,11	1,00		
Часть № 6					
452	579 129,85	2 215 941,03	Картометрический метод	1,00	—
453	579 156,87	2 215 932,90		1,00	
454	579 176,43	2 215 934,60		1,00	
455	579 175,46	2 215 951,95		1,00	
456	579 154,30	2 216 022,20		1,00	
457	579 137,50	2 216 078,03		1,00	
458	579 122,72	2 216 160,32		1,00	
459	579 112,26	2 216 218,63		1,00	
460	579 101,17	2 216 223,59		1,00	
461	579 027,60	2 216 164,42		1,00	
462	578 914,42	2 216 073,87		1,00	
463	578 871,60	2 216 028,45		1,00	
464	578 894,72	2 215 983,13		1,00	
465	578 901,34	2 215 970,15		1,00	
466	578 928,40	2 215 917,09		1,00	
467	578 999,66	2 215 959,26		1,00	
468	579 023,12	2 215 973,15		1,00	
469	579 060,12	2 215 962,01		1,00	
452	579 129,85	2 215 941,03		1,00	
Часть № 7					
470	579 699,14	2 216 651,79	Картометрический метод	1,00	—
471	579 770,75	2 216 656,97		1,00	

Раздел 2

Сведения о местоположении границ объекта

1	2	3	4	5	6
472	579 801,68	2 216 750,67	Картометрический метод	1,00	—
473	579 707,04	2 216 760,52		1,00	
474	579 546,90	2 216 715,19		1,00	
475	579 425,27	2 216 600,03		1,00	
476	579 468,13	2 216 588,10		1,00	
477	579 582,71	2 216 624,12		1,00	
470	579 699,14	2 216 651,79		1,00	
Часть № 8					
478	577 974,51	2 215 751,98	Картометрический метод	1,00	—
479	578 151,66	2 215 758,86		1,00	
480	578 299,01	2 215 755,19		1,00	
481	578 373,60	2 215 773,53		1,00	
482	578 404,78	2 215 789,43		1,00	
483	578 457,97	2 215 810,83		1,00	
484	578 524,18	2 215 845,83		1,00	
485	578 513,46	2 215 857,14		1,00	
486	578 464,82	2 215 846,39		1,00	
487	578 426,98	2 215 838,88		1,00	
488	578 344,09	2 215 823,85		1,00	
489	578 284,67	2 215 814,41		1,00	
490	578 250,71	2 215 810,37		1,00	
491	578 176,74	2 215 812,30		1,00	
492	578 136,19	2 215 811,61		1,00	
493	578 053,99	2 215 805,34		1,00	
494	578 039,99	2 215 804,28		1,00	
495	577 975,00	2 215 796,42		1,00	
496	577 967,03	2 215 796,04		1,00	
478	577 974,51	2 215 751,98	1,00		
Часть № 9					
497	578 754,07	2 215 811,31	Картометрический метод	1,00	—
498	578 919,77	2 215 911,63		1,00	
499	578 910,49	2 215 930,27		1,00	
500	578 893,71	2 215 963,93		1,00	
501	578 893,30	2 215 964,76		1,00	
502	578 886,78	2 215 977,85		1,00	
503	578 864,57	2 216 022,41		1,00	
504	578 706,58	2 215 930,84		1,00	
505	578 710,46	2 215 923,07		1,00	
506	578 690,24	2 215 911,58		1,00	
507	578 706,50	2 215 896,54		1,00	
508	578 740,30	2 215 851,99		1,00	
509	578 735,16	2 215 848,82		1,00	
510	578 748,06	2 215 829,22		1,00	
497	578 754,07	2 215 811,31		1,00	
Часть № 10					
511	577 905,88	2 215 726,60	Картометрический метод	1,00	—
512	577 909,62	2 215 705,07		1,00	
513	577 913,11	2 215 690,87		1,00	
514	577 921,25	2 215 686,66		1,00	
515	577 965,27	2 215 705,48		1,00	
516	577 977,93	2 215 708,59		1,00	
517	577 988,37	2 215 708,41		1,00	
518	578 001,09	2 215 706,23		1,00	
519	578 038,94	2 215 696,57		1,00	
520	578 111,94	2 215 680,53		1,00	

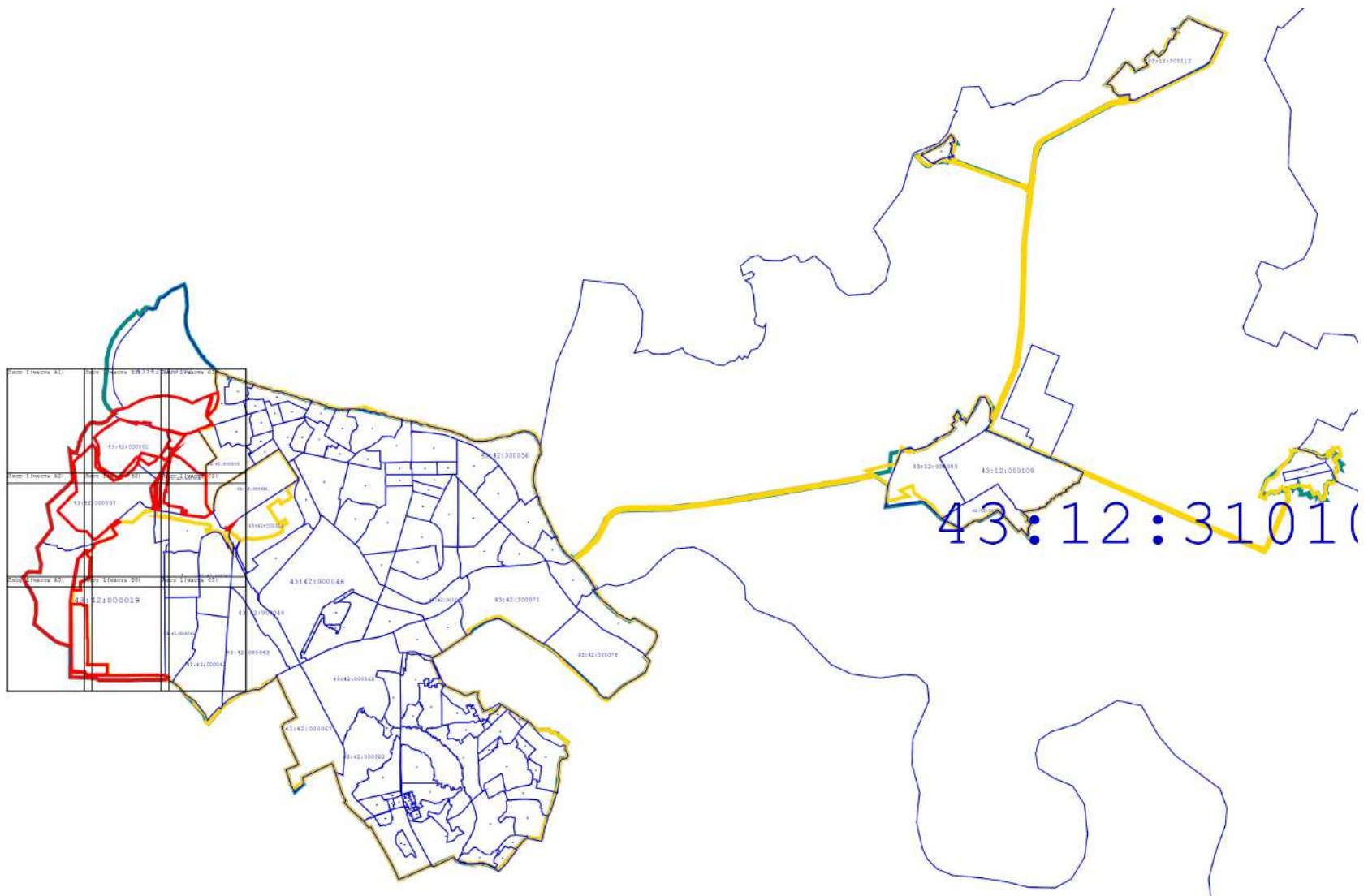
Раздел 2

Сведения о местоположении границ объекта

1	2	3	4	5	6
521	578 198,59	2 215 664,00	Картометрический метод	1,00	—
522	578 236,17	2 215 658,47		1,00	
523	578 243,14	2 215 660,43		1,00	
524	578 247,61	2 215 662,23		1,00	
525	578 264,46	2 215 672,42		1,00	
526	578 285,54	2 215 688,21		1,00	
527	578 291,59	2 215 693,37		1,00	
528	578 319,90	2 215 712,29		1,00	
529	578 366,98	2 215 744,57		1,00	
530	578 314,22	2 215 727,73		1,00	
511	577 905,88	2 215 726,60		1,00	
Часть № 11					
531	577 560,49	2 216 938,89	Картометрический метод	1,00	—
532	577 560,70	2 216 938,30		1,00	
533	577 567,00	2 216 920,60		1,00	
534	577 574,20	2 216 905,50		1,00	
535	577 575,60	2 216 890,90		1,00	
536	577 576,05	2 216 886,11		1,00	
537	577 595,57	2 216 891,15		1,00	
538	577 591,57	2 216 905,48		1,00	
539	577 654,45	2 217 001,63		1,00	
540	577 590,24	2 216 948,84		1,00	
531	577 560,49	2 216 938,89		1,00	
Часть № 12					
541	577 900,65	2 215 751,71	Картометрический метод	1,00	—
542	577 969,30	2 215 751,95		1,00	
543	577 964,85	2 215 779,93		1,00	
544	577 962,37	2 215 794,25		1,00	
545	577 894,85	2 215 786,20		1,00	
541	577 900,65	2 215 751,71		1,00	
Часть № 13					
546	578 624,27	2 215 902,54	Картометрический метод	1,00	—
547	578 712,14	2 215 952,49		1,00	
548	578 664,56	2 215 947,23		1,00	
549	578 645,18	2 215 943,44		1,00	
550	578 634,11	2 215 941,36		1,00	
551	578 610,59	2 215 935,84		1,00	
552	578 611,55	2 215 933,96		1,00	
553	578 620,45	2 215 916,62		1,00	
554	578 613,66	2 215 912,82		1,00	
555	578 621,23	2 215 900,90		1,00	
546	578 624,27	2 215 902,54		1,00	
Часть № 14					
556	578 619,74	2 215 900,06	Картометрический метод	1,00	—
557	578 610,35	2 215 910,97		1,00	
558	578 517,18	2 215 858,86		1,00	
559	578 526,30	2 215 847,03		1,00	
556	578 619,74	2 215 900,06		1,00	







Прохождение границы		Описание прохождения границы
от точки	до точки	
1	2	3
—	—	—

Раздел 4
План границ объекта



Масштаб 1:100 000

Используемые условные знаки и обозначения:

-  - Граница муниципального образования по сведениям ЕГРН
-  - Граница населенного пункта по сведениям ЕГРН
-  - Граница кадастрового квартала по сведениям ЕГРН
-  - Граница земельного участка по сведениям ЕГРН
-  - Граница устанавливаемой границы территориальной зоны
-  - Точка, устанавливаемой границы территориальной зоны

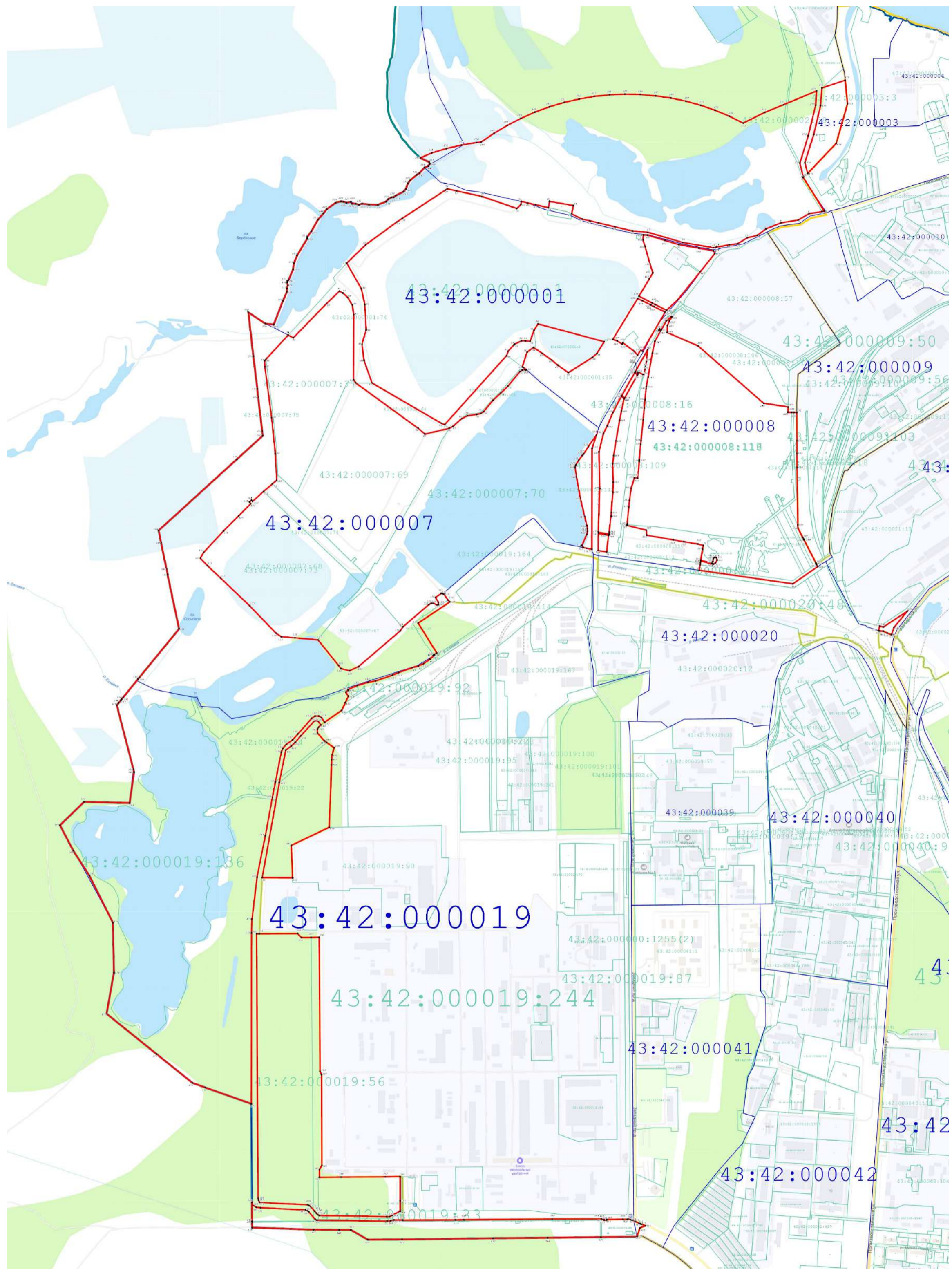
Подпись _____

Дата "21" сентября 2020 г.

Место для оттиска печати (при наличии) лица, составившего описание местоположения границ объекта









Раздел 4
План границ объекта



Масштаб 1:12 500

Используемые условные знаки и обозначения:

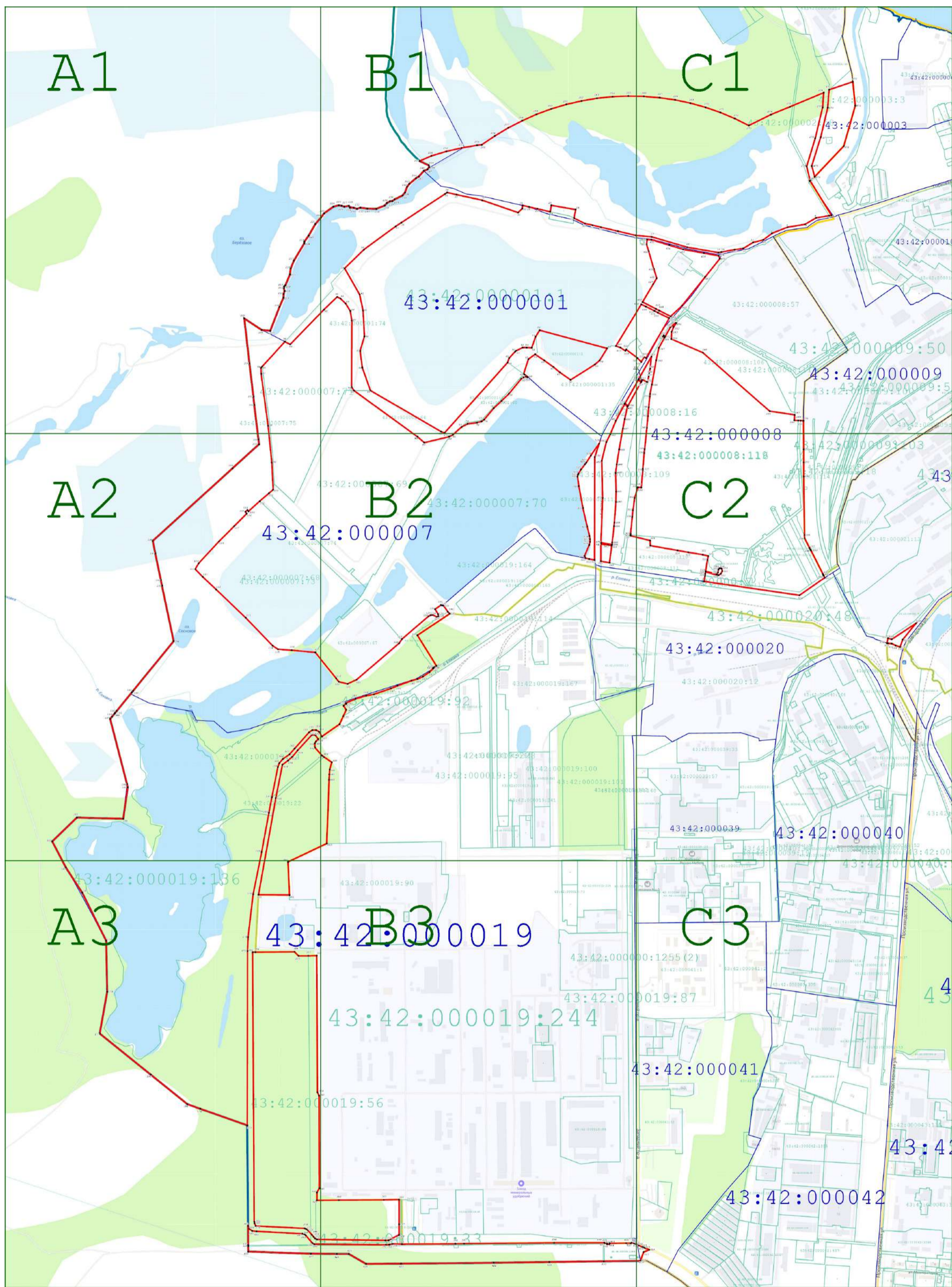
-  - Граница муниципального образования по сведениям ЕГРН
-  - Граница населенного пункта по сведениям ЕГРН
-  - Граница кадастрового квартала по сведениям ЕГРН
-  - Граница земельного участка по сведениям ЕГРН
-  - Граница устанавливаемой границы территориальной зоны
-  - Точка, устанавливаемой границы территориальной зоны

Подпись _____ Дата "21" сентября 2020 г.

Место для подписи и печати (при наличии) лица, составившего описание местоположения границ объекта



Раздел 4
План границ объекта



Масштаб 1:12 500

Используемые условные знаки и обозначения:

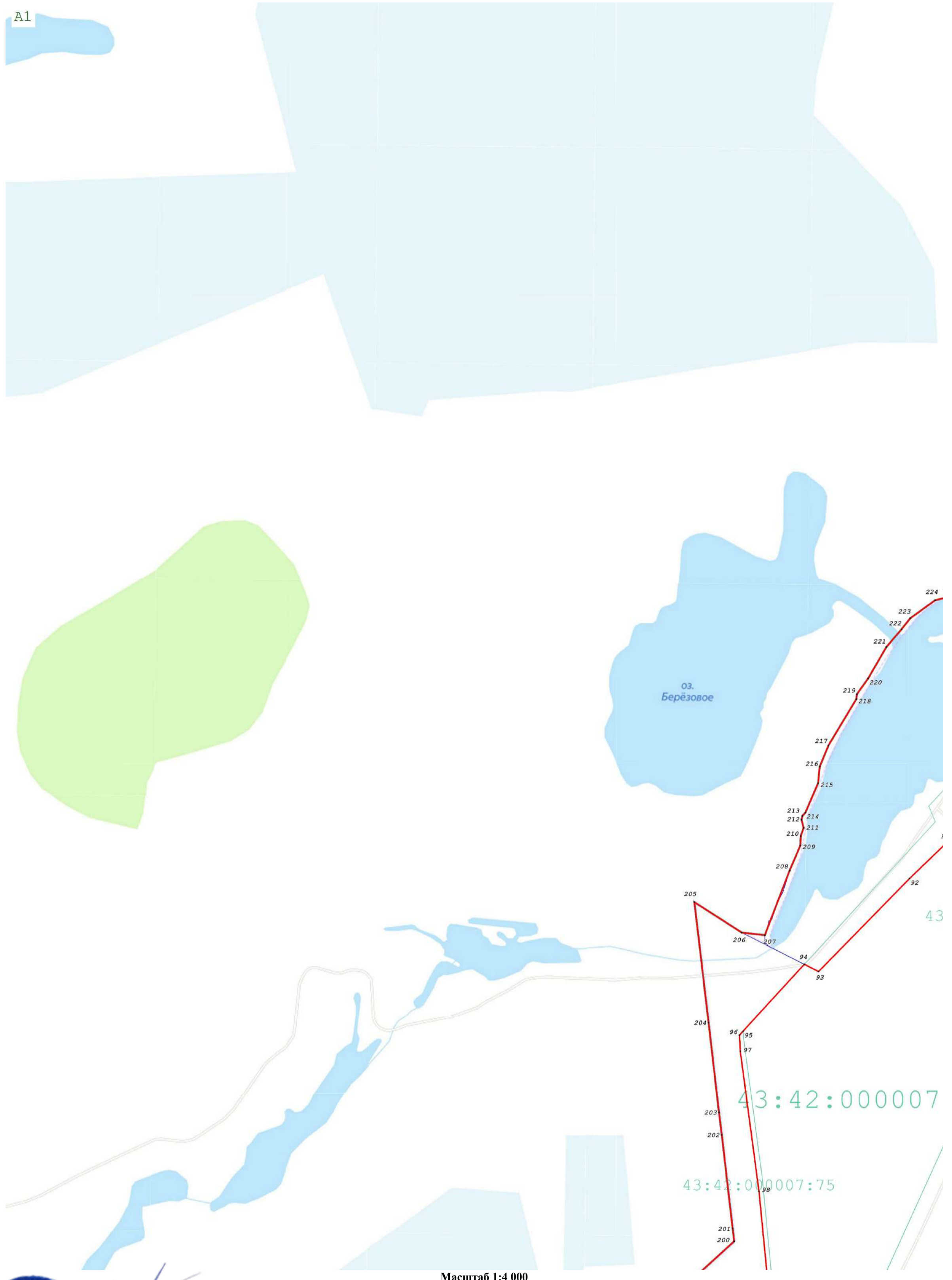
- Граница муниципального образования по сведениям ЕГРН
- Граница населенного пункта по сведениям ЕГРН
- Граница кадастрового квартала по сведениям ЕГРН
- Граница земельного участка по сведениям ЕГРН
- Граница устанавливаемой границы территориальной зоны
- 7 - Точка, устанавливаемой границы территориальной зоны

Подпись _____ Дата "21" сентября 2020 г.

Место для поиска печати (при наличии) лица, составившего описание местоположения границ объекта



Раздел 4
План границ объекта

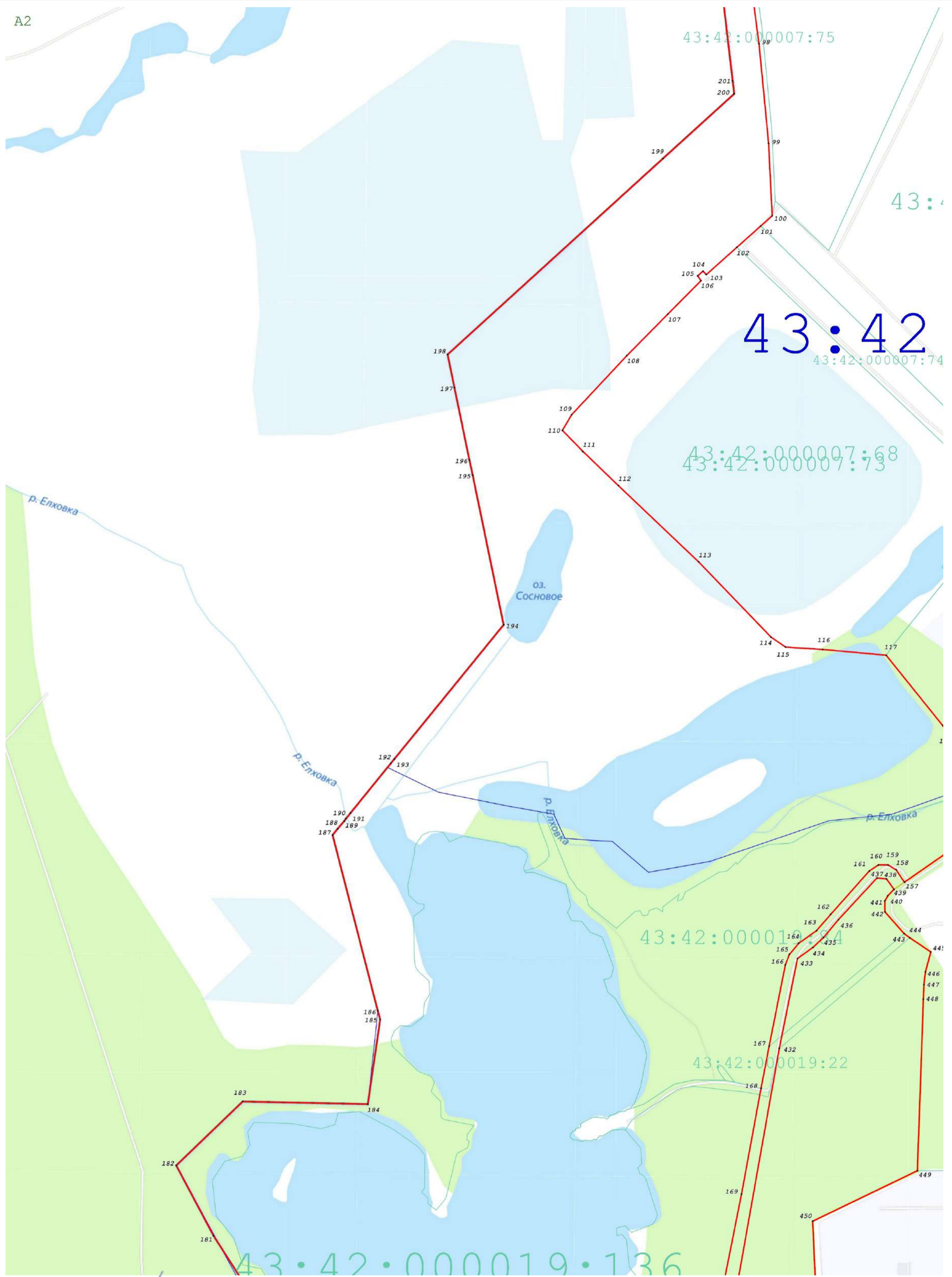


Подпись _____ Дата " 21 " сентября 2020 г.

Место для отложения печати (при наличии) лица, составившего описание местоположения границ объекта



Раздел 4
План границ объекта



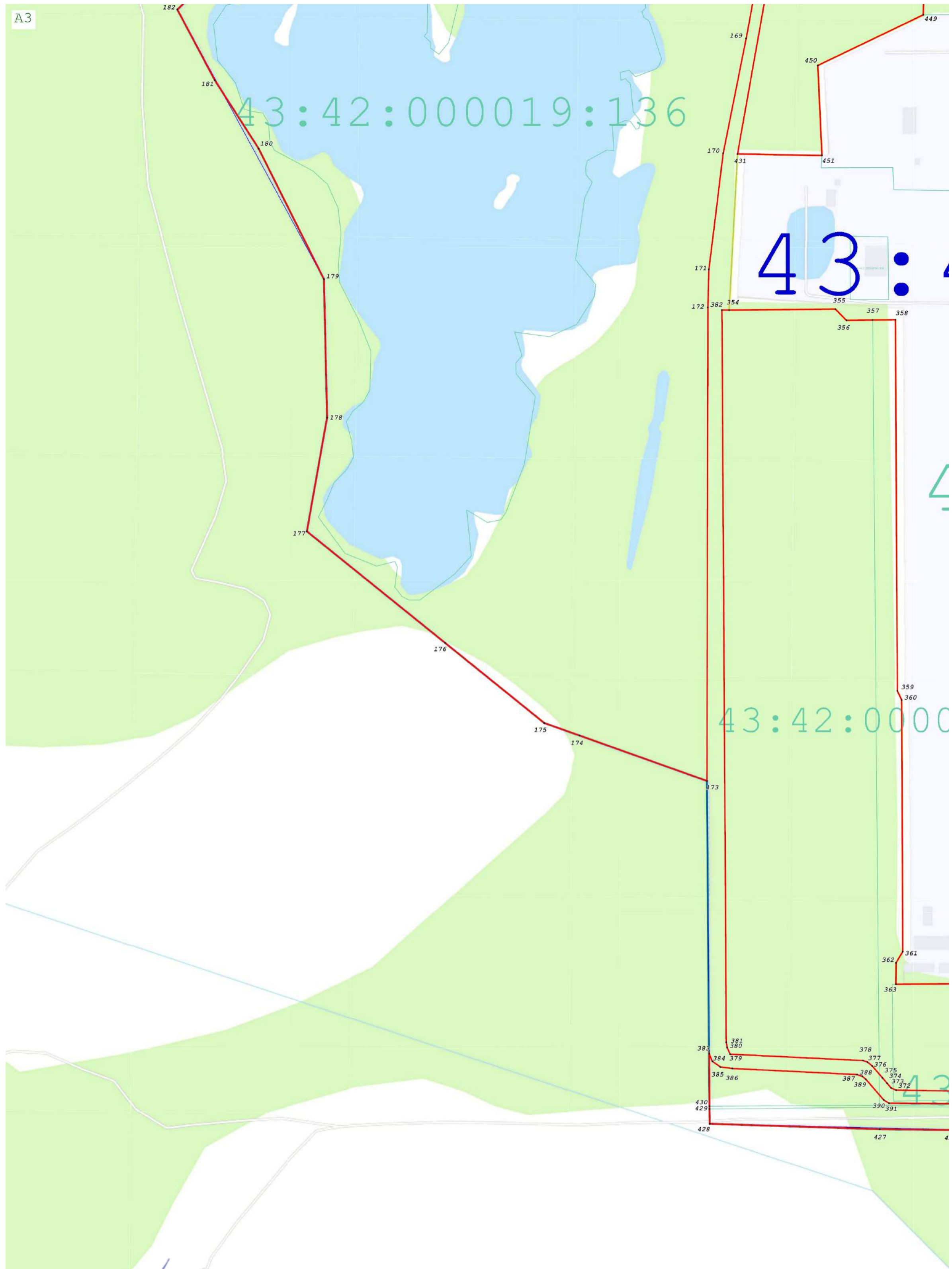
Масштаб 1:4 000

Подпись _____ Дата _____

Место для оттиска печати (при наличии) лица, составившего описание местоположения границ объекта



Раздел 4
План границ объекта



Масштаб 1:4 000

Подпись _____ Дата _____

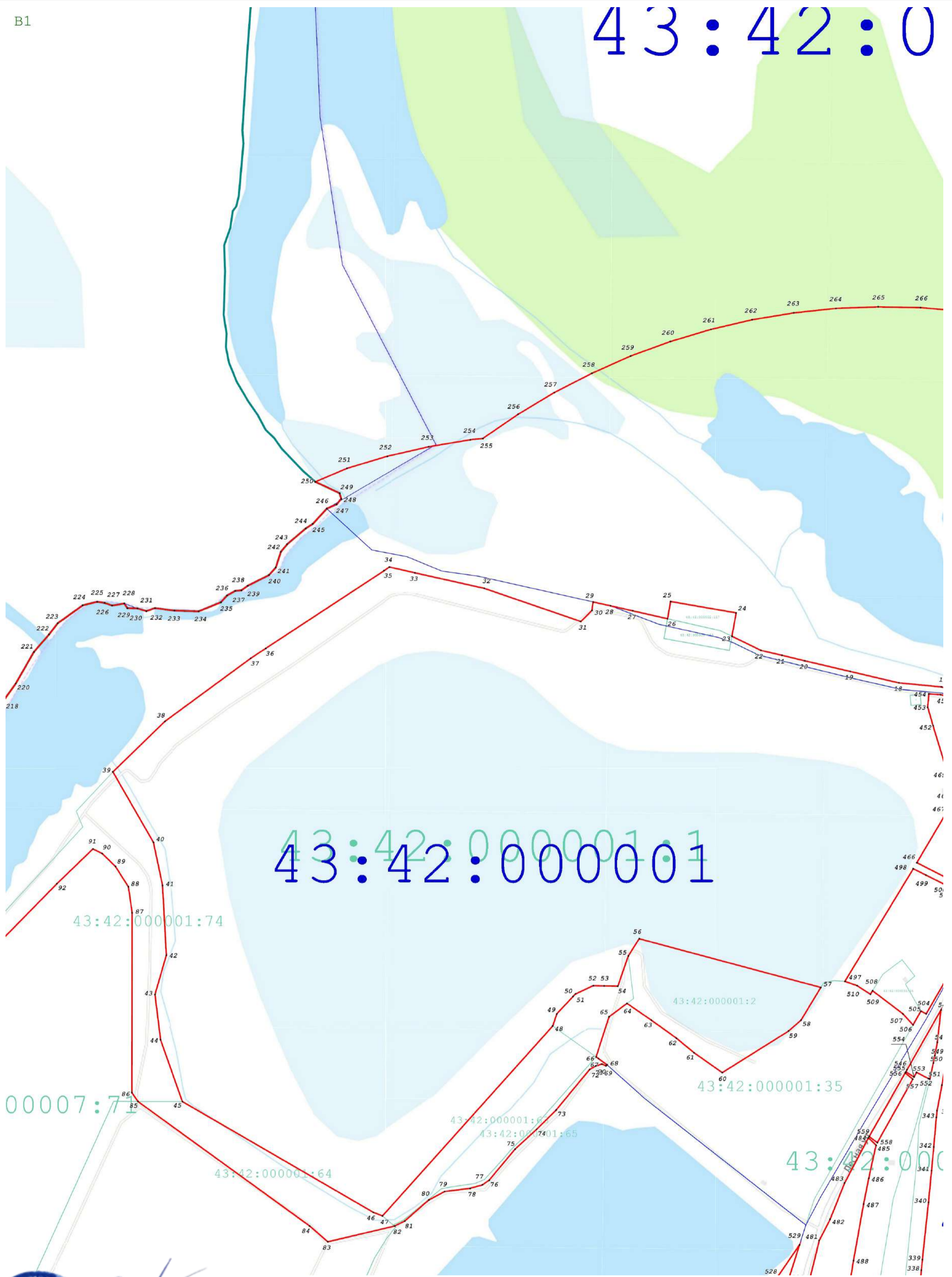
Место для оттиска печати (при наличии) лица, составившего описание местоположения границ объекта



Раздел 4
План границ объекта

B1

43:42:0



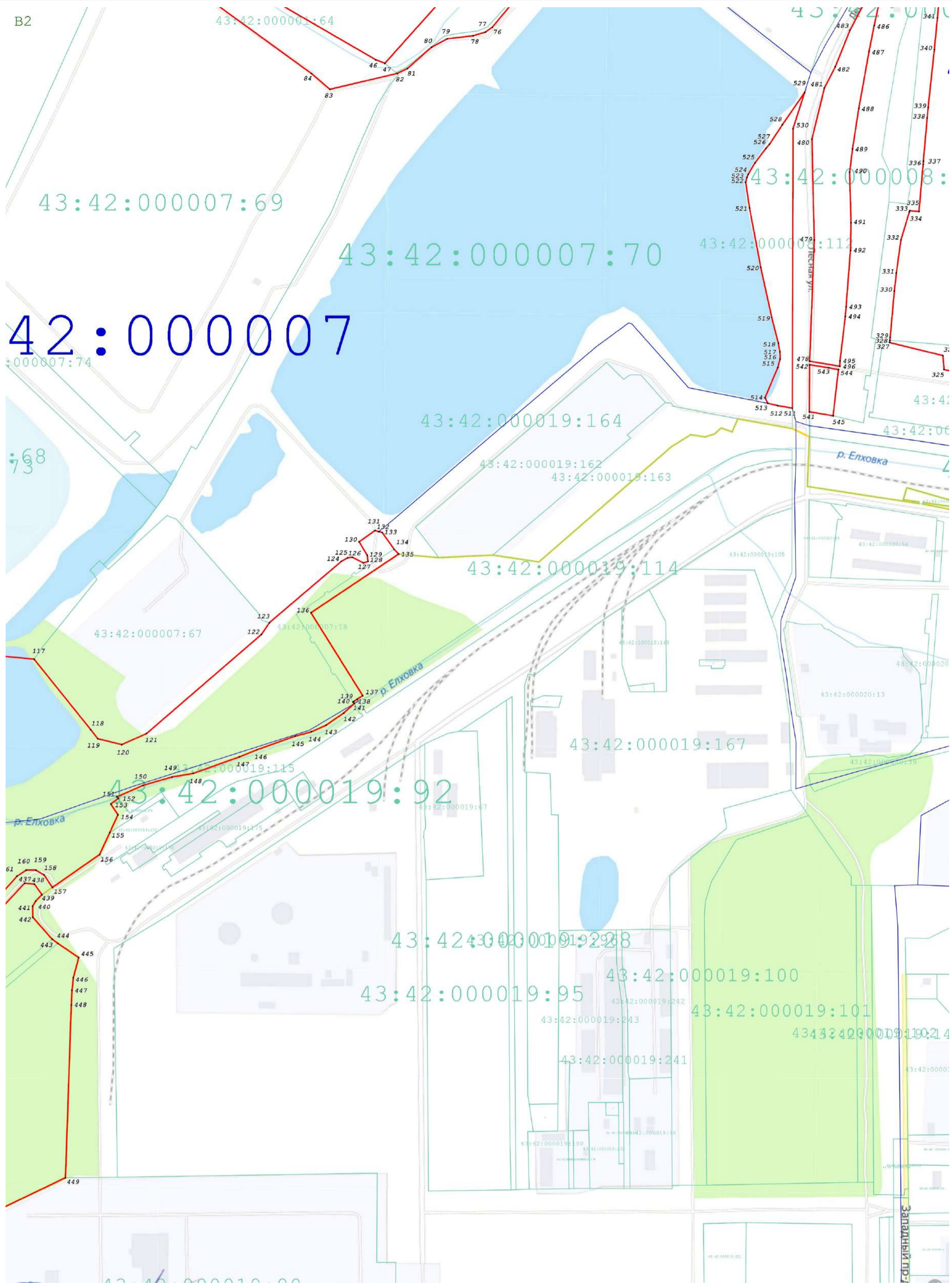
Масштаб 1:4 000

Подпись _____ Дата _____

Место для оттиска печати (при наличии) лица, составившего описание местоположения границ объекта



Раздел 4
План границ объекта



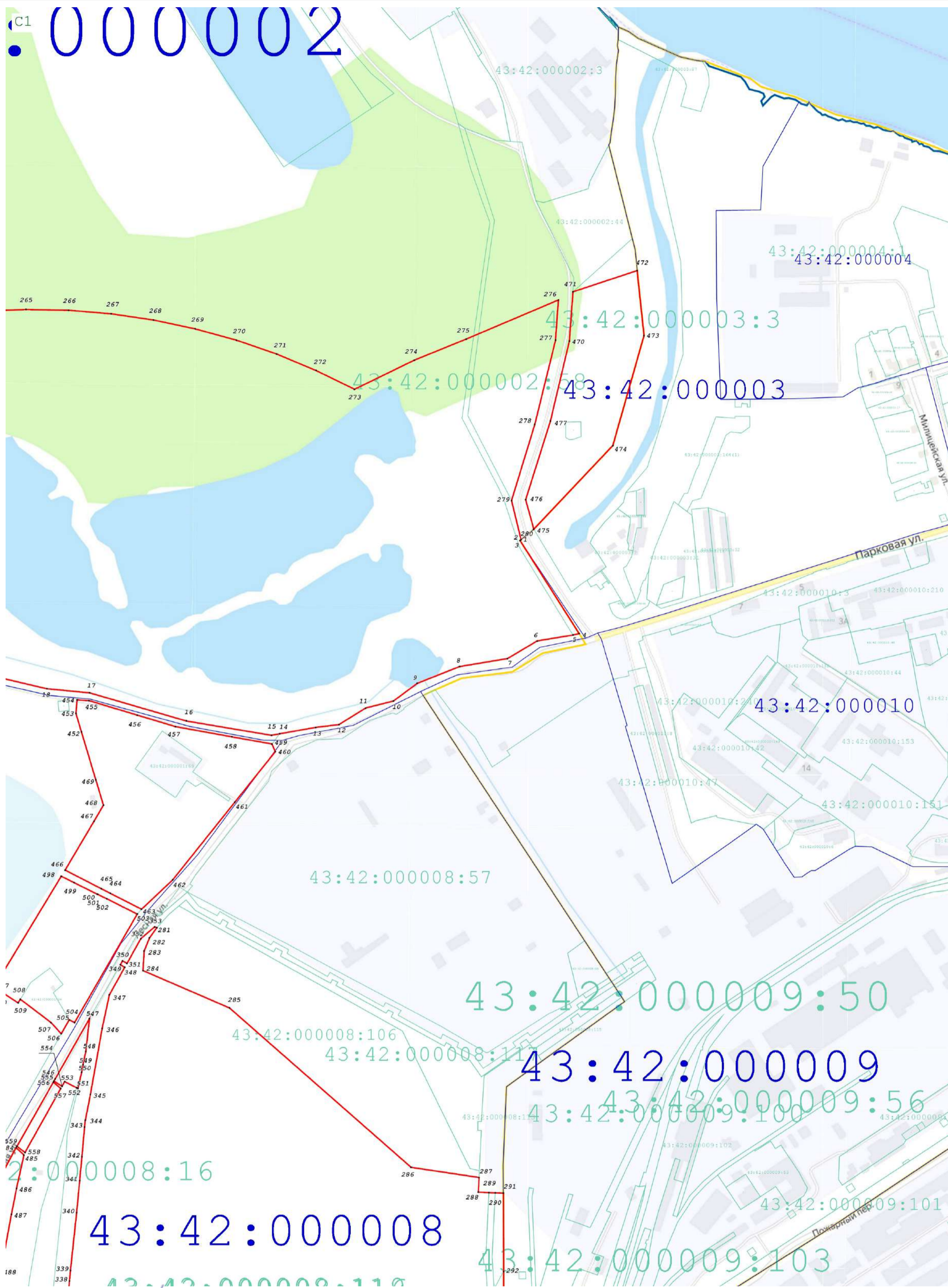
Масштаб 1:4 000

Подпись _____ Дата _____

Место для оттиска печати (при наличии) лица, составившего описание местоположения границ объекта



Раздел 4
План границ объекта

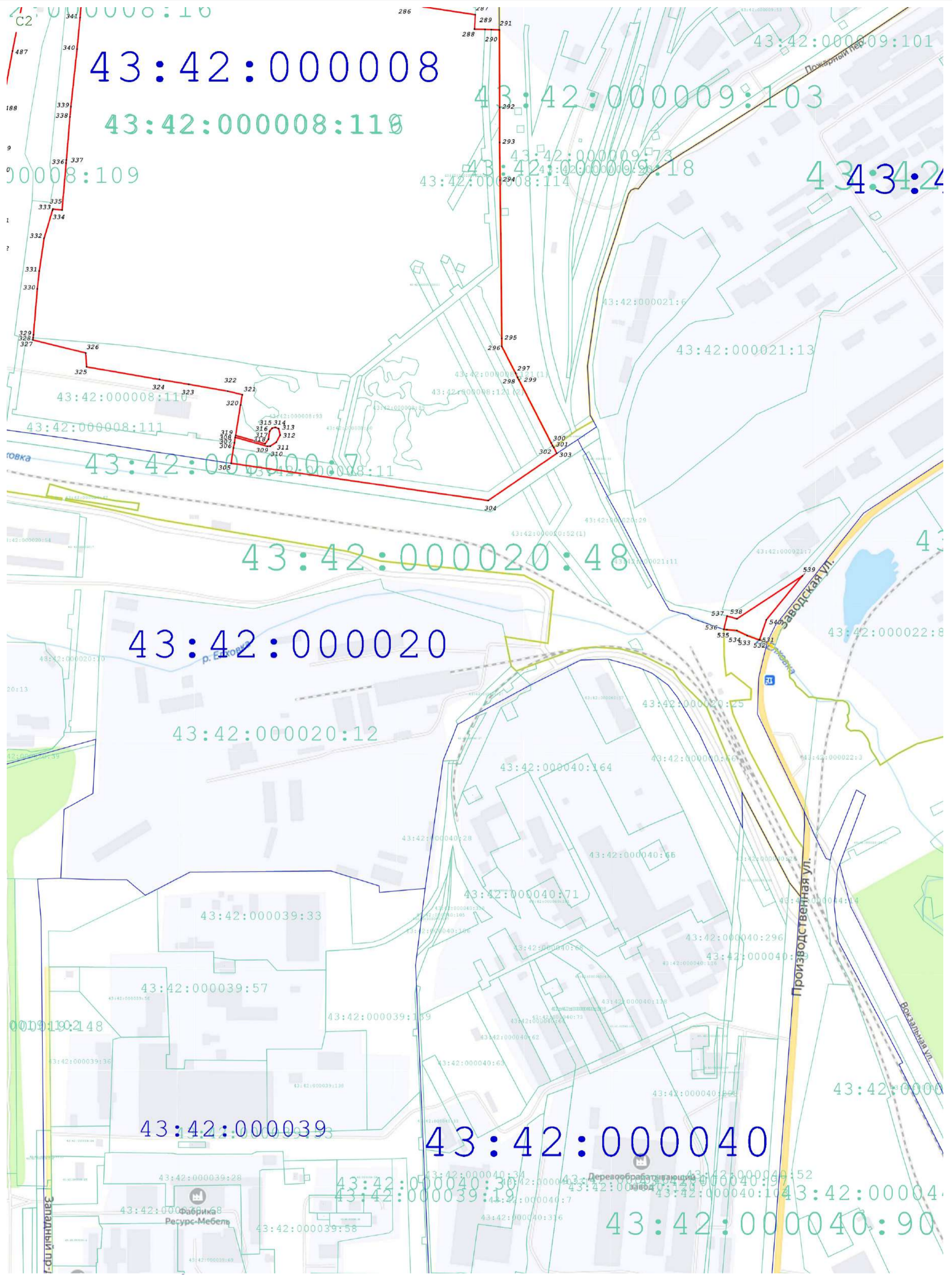


Масштаб 1:4 000

Подпись _____ Дата _____
Место, где поставлена печать (при наличии) лица, составившего описание местоположения границ объекта



Раздел 4
План границ объекта



Масштаб 1:4 000

Подпись _____ Дата _____

Место для печати (при наличии) лица, составившего описание местоположения границ объекта



