ОПИСАНИЕ МЕСТОПОЛОЖЕНИЯ ГРАНИЦ

Территориальная зона "Зона сельскохозяйственного использования"

(наименование объекта, местоположение границ которого описано (далее - объект)

Раздел 1

Сведения об объекте		
№ п/п	**Характеристики объекта**	**Описание характеристик**
1	**2**	**3**
1	Местоположение объекта	Кировская область, г Кирово-Чепецк
2	Площадь объекта ± величина погрешности определения площади (Р ± ΔР)	—
3	Иные характеристики объекта	Вид объекта реестра границ: Территориальная зона Реестровый номер: СХ-1 Виды разрешенного использования земельных участков, расположенных в территориальной зоне: Основной вид разрешенного использования: Запас Основной вид разрешенного использования: Ведение огородничества Предельные размеры участков: максимальный = 600,00 минимальный = 200,00 Основной вид разрешенного использования: Ведение садоводства Предельные размеры участков: максимальный = 800,00 минимальный = 300,00 Условно разрешенный вид разрешенного использования: Для ведения личного подсобного хозяйства (приусадебный земельный участок) Предельные размеры участков: максимальный = 1 000,00 минимальный = 600,00 Условно разрешенный вид разрешенного использования: Коммунальное обслуживание Предельные размеры участков: максимальный = 5 000,00 минимальный = 150,00

Раздел 2

Сведения о местоположении границ объекта					
1. Система координат —					
2. Сведения о характерных точках границ объекта					
Обозначение характерных точек границ	Координаты, м		Метод определения координат характерной точки	Средняя квадратическая погрешность положения характерной точки (Mt), м	Описание обозначения точки на местности (при наличии)
	X	Y			
1	2	3	4	5	6
—	—	—	—	—	—
3. Сведения о характерных точках части (частей) границы объекта					
1	2	3	4	5	6
—	—	—	—	—	—

Раздел 3

Сведения о местоположении измененных (уточненных) границ объекта							
1. Система координат МСК-43, зона 2							
2. Сведеия о характерых точках границ объекта							
Обозначение характерных точек границы	**Существующие координаты, м**		**Измененные (уточненные) координаты, м**		**Метод определения координат характерной точки**	**Средняя квадратическая погрешность положения характерной точки (Mt), м**	**Описание обозачения точки на местости (при наличии)**
	X	**Y**	**X**	**Y**			
1	**2**	**3**	**4**	**5**	**6**	**7**	**8**
СХ-1							
1	—	—	578 840,49	2 228 112,78	Картометрический метод	5,00	—
51	—	—	578 854,06	2 228 059,67	Картометрический метод	5,00	—
50	—	—	578 847,46	2 228 040,28	Картометрический метод	5,00	—
49	—	—	578 824,20	2 228 023,61	Картометрический метод	5,00	—
48	—	—	578 816,42	2 228 051,18	Картометрический метод	5,00	—
47	—	—	578 803,06	2 228 081,67	Картометрический метод	5,00	—
46	—	—	578 768,07	2 228 126,57	Картометрический метод	5,00	—
45	—	—	578 723,22	2 228 048,30	Картометрический метод	5,00	—
44	—	—	578 691,65	2 228 011,65	Картометрический метод	5,00	—
43	—	—	578 682,79	2 227 998,33	Картометрический метод	5,00	—
42	—	—	578 661,21	2 227 955,04	Картометрический метод	5,00	—
41	—	—	578 652,33	2 227 948,92	Картометрический метод	5,00	—
40	—	—	578 648,46	2 227 939,48	Картометрический метод	5,00	—
39	—	—	578 647,36	2 227 930,61	Картометрический метод	5,00	—
38	—	—	578 642,39	2 227 912,30	Картометрический метод	5,00	—
37	—	—	578 642,97	2 227 887,89	Картометрический метод	5,00	—
36	—	—	578 641,32	2 227 874,57	Картометрический метод	5,00	—
35	—	—	578 628,10	2 227 804,11	Картометрический метод	5,00	—
34	—	—	578 638,19	2 227 800,61	Картометрический метод	5,00	—
33	—	—	578 587,04	2 227 550,55	Картометрический метод	5,00	—
32	—	—	578 531,27	2 227 322,50	Картометрический метод	5,00	—
31	—	—	578 506,25	2 227 370,66	Картометрический метод	5,00	—
30	—	—	578 475,14	2 227 414,69	Картометрический метод	5,00	—
29	—	—	578 538,91	2 227 763,15	Картометрический метод	5,00	—

Раздел 3

Сведения о местоположении измененных (уточненных) границ объекта							
1	**2**	**3**	**4**	**5**	**6**	**7**	**8**
28	—	—	578 640,80	2 228 217,37	Картометрический метод	5,00	—
27	—	—	578 646,42	2 228 236,11	Картометрический метод	5,00	—
26	—	—	578 668,46	2 228 305,12	Картометрический метод	5,00	—
25	—	—	578 713,87	2 228 383,89	Картометрический метод	5,00	—
24	—	—	578 724,51	2 228 400,93	Картометрический метод	5,00	—
23	—	—	578 734,43	2 228 416,93	Картометрический метод	5,00	—
22	—	—	578 773,92	2 228 483,53	Картометрический метод	5,00	—
21	—	—	578 905,23	2 228 637,68	Картометрический метод	5,00	—
20	—	—	578 956,33	2 228 710,05	Картометрический метод	5,00	—
19	—	—	578 969,65	2 228 701,19	Картометрический метод	5,00	—
18	—	—	578 952,17	2 228 670,26	Картометрический метод	5,00	—
17	—	—	579 029,27	2 228 628,75	Картометрический метод	5,00	—
16	—	—	579 078,89	2 228 729,28	Картометрический метод	5,00	—
15	—	—	579 086,38	2 228 748,61	Картометрический метод	5,00	—
14	—	—	579 125,99	2 228 733,05	Картометрический метод	5,00	—
13	—	—	579 139,98	2 228 753,78	Картометрический метод	5,00	—
12	—	—	579 192,61	2 228 750,07	Картометрический метод	5,00	—
11	—	—	579 227,18	2 228 741,35	Картометрический метод	5,00	—
10	—	—	579 173,14	2 228 701,99	Картометрический метод	5,00	—
9	—	—	579 134,43	2 228 644,97	Картометрический метод	5,00	—
8	—	—	579 071,57	2 228 537,60	Картометрический метод	5,00	—
7	—	—	579 023,94	2 228 481,38	Картометрический метод	5,00	—
6	—	—	579 002,92	2 228 469,44	Картометрический метод	5,00	—
5	—	—	578 962,99	2 228 380,28	Картометрический метод	5,00	—
4	—	—	578 935,86	2 228 362,06	Картометрический метод	5,00	—
3	—	—	578 907,17	2 228 321,35	Картометрический метод	5,00	—
2	—	—	578 899,41	2 228 266,69	Картометрический метод	5,00	—
1	—	—	578 840,49	2 228 112,78	Картометрический метод	5,00	—
Вырез 1 из 1							

Раздел 3

Сведения о местоположении измененных (уточненных) границ объекта							
1	**2**	**3**	**4**	**5**	**6**	**7**	**8**
52	—	—	578 895,22	2 228 269,78	Картометрический метод	5,00	—
53	—	—	578 876,85	2 228 239,97	Картометрический метод	5,00	—
54	—	—	578 857,55	2 228 251,69	Картометрический метод	5,00	—
55	—	—	578 852,04	2 228 255,07	Картометрический метод	5,00	—
56	—	—	578 841,46	2 228 261,55	Картометрический метод	5,00	—
57	—	—	578 859,96	2 228 290,91	Картометрический метод	5,00	—
52	—	—	578 895,22	2 228 269,78	Картометрический метод	5,00	—
СХ-1							
52	—	—	578 895,22	2 228 269,78	Картометрический метод	5,00	—
53	—	—	578 876,85	2 228 239,97	Картометрический метод	5,00	—
54	—	—	578 857,55	2 228 251,69	Картометрический метод	5,00	—
55	—	—	578 852,04	2 228 255,07	Картометрический метод	5,00	—
56	—	—	578 841,46	2 228 261,55	Картометрический метод	5,00	—
57	—	—	578 859,96	2 228 290,91	Картометрический метод	5,00	—
52	—	—	578 895,22	2 228 269,78	Картометрический метод	5,00	—
СХ-1							
58	—	—	578 351,48	2 234 845,90	Картометрический метод	5,00	—
59	—	—	578 359,59	2 234 831,99	Картометрический метод	5,00	—
60	—	—	578 367,39	2 234 829,27	Картометрический метод	5,00	—
61	—	—	578 391,73	2 234 837,24	Картометрический метод	5,00	—
62	—	—	578 378,60	2 234 879,30	Картометрический метод	5,00	—
63	—	—	578 342,17	2 234 872,40	Картометрический метод	5,00	—
58	—	—	578 351,48	2 234 845,90	Картометрический метод	5,00	—
СХ-1							
64	—	—	572 702,24	2 219 790,74	Картометрический метод	5,00	—
65	—	—	572 714,86	2 219 799,98	Картометрический метод	5,00	—
66	—	—	572 742,58	2 219 809,94	Картометрический метод	5,00	—
67	—	—	572 762,49	2 219 828,43	Картометрический метод	5,00	—
68	—	—	572 788,44	2 219 859,37	Картометрический метод	5,00	—
69	—	—	572 720,54	2 219 886,39	Картометрический метод	5,00	—

Раздел 3

Сведения о местоположении измененных (уточненных) границ объекта							
1	**2**	**3**	**4**	**5**	**6**	**7**	**8**
70	—	—	572 478,76	2 220 006,09	Картометрический метод	5,00	—
71	—	—	572 452,95	2 219 998,85	Картометрический метод	5,00	—
72	—	—	572 436,70	2 220 001,42	Картометрический метод	5,00	—
73	—	—	572 429,10	2 220 004,68	Картометрический метод	5,00	—
74	—	—	572 234,25	2 220 108,01	Картометрический метод	5,00	—
75	—	—	572 225,42	2 220 113,98	Картометрический метод	5,00	—
76	—	—	572 213,52	2 220 124,04	Картометрический метод	5,00	—
77	—	—	572 203,78	2 220 134,09	Картометрический метод	5,00	—
78	—	—	572 191,73	2 220 136,89	Картометрический метод	5,00	—
79	—	—	572 184,24	2 220 140,39	Картометрический метод	5,00	—
80	—	—	572 149,42	2 220 162,93	Картометрический метод	5,00	—
81	—	—	572 144,65	2 220 137,09	Картометрический метод	5,00	—
82	—	—	572 135,40	2 220 100,11	Картометрический метод	5,00	—
83	—	—	572 144,65	2 220 075,22	Картометрический метод	5,00	—
84	—	—	572 248,45	2 220 024,72	Картометрический метод	5,00	—
64	—	—	572 702,24	2 219 790,74	Картометрический метод	5,00	—
СХ-1							
85	—	—	578 339,64	2 234 677,88	Картометрический метод	5,00	—
86	—	—	578 342,92	2 234 690,10	Картометрический метод	5,00	—
87	—	—	578 382,34	2 234 680,79	Картометрический метод	5,00	—
88	—	—	578 387,26	2 234 706,32	Картометрический метод	5,00	—
89	—	—	578 349,50	2 234 714,53	Картометрический метод	5,00	—
90	—	—	578 347,86	2 234 708,42	Картометрический метод	5,00	—
91	—	—	578 316,22	2 234 714,98	Картометрический метод	5,00	—
92	—	—	578 306,32	2 234 685,55	Картометрический метод	5,00	—
85	—	—	578 339,64	2 234 677,88	Картометрический метод	5,00	—
СХ-1							
93	—	—	572 819,37	2 219 874,66	Картометрический метод	5,00	—
94	—	—	572 821,02	2 219 891,73	Картометрический метод	5,00	—
95	—	—	572 789,72	2 220 086,60	Картометрический метод	5,00	—

Раздел 3

Сведения о местоположении измененных (уточненных) границ объекта							
1	**2**	**3**	**4**	**5**	**6**	**7**	**8**
96	—	—	572 638,47	2 220 240,17	Картометрический метод	5,00	—
97	—	—	572 496,47	2 220 024,82	Картометрический метод	5,00	—
98	—	—	572 724,10	2 219 908,44	Картометрический метод	5,00	—
93	—	—	572 819,37	2 219 874,66	Картометрический метод	5,00	—
СХ-1							
99	—	—	578 488,38	2 234 586,43	Картометрический метод	5,00	—
100	—	—	578 501,90	2 234 582,42	Картометрический метод	5,00	—
101	—	—	578 505,74	2 234 599,07	Картометрический метод	5,00	—
102	—	—	578 491,94	2 234 603,34	Картометрический метод	5,00	—
99	—	—	578 488,38	2 234 586,43	Картометрический метод	5,00	—
СХ-1							
103	—	—	572 845,96	2 219 943,30	Картометрический метод	5,00	—
104	—	—	572 859,22	2 219 975,17	Картометрический метод	5,00	—
105	—	—	572 864,05	2 219 986,87	Картометрический метод	5,00	—
106	—	—	572 882,88	2 220 030,46	Картометрический метод	5,00	—
107	—	—	572 895,54	2 220 058,42	Картометрический метод	5,00	—
108	—	—	572 897,98	2 220 077,15	Картометрический метод	5,00	—
109	—	—	572 890,51	2 220 086,42	Картометрический метод	5,00	—
110	—	—	572 873,15	2 220 101,41	Картометрический метод	5,00	—
111	—	—	572 869,34	2 220 105,51	Картометрический метод	5,00	—
112	—	—	572 867,47	2 220 107,16	Картометрический метод	5,00	—
113	—	—	572 857,45	2 220 114,85	Картометрический метод	5,00	—
114	—	—	572 849,37	2 220 120,28	Картометрический метод	5,00	—
115	—	—	572 844,20	2 220 114,40	Картометрический метод	5,00	—
116	—	—	572 834,96	2 220 105,64	Картометрический метод	5,00	—
117	—	—	572 833,51	2 220 106,12	Картометрический метод	5,00	—
118	—	—	572 826,60	2 220 095,83	Картометрический метод	5,00	—
119	—	—	572 815,32	2 220 082,86	Картометрический метод	5,00	—
120	—	—	572 814,96	2 220 067,39	Картометрический метод	5,00	—
121	—	—	572 824,03	2 219 988,10	Картометрический метод	5,00	—

Раздел 3

Сведения о местоположении измененных (уточненных) границ объекта							
1	**2**	**3**	**4**	**5**	**6**	**7**	**8**
122	—	—	572 832,12	2 219 950,89	Картометрический метод	5,00	—
103	—	—	572 845,96	2 219 943,30	Картометрический метод	5,00	—
СХ-1							
123	—	—	578 555,77	2 234 565,94	Картометрический метод	5,00	—
124	—	—	578 562,91	2 234 587,60	Картометрический метод	5,00	—
125	—	—	578 544,60	2 234 592,54	Картометрический метод	5,00	—
126	—	—	578 542,40	2 234 581,99	Картометрический метод	5,00	—
127	—	—	578 544,07	2 234 580,88	Картометрический метод	5,00	—
128	—	—	578 539,11	2 234 569,77	Картометрический метод	5,00	—
123	—	—	578 555,77	2 234 565,94	Картометрический метод	5,00	—
СХ-1							
129	—	—	572 482,87	2 220 471,54	Картометрический метод	5,00	—
130	—	—	572 495,47	2 220 461,42	Картометрический метод	5,00	—
131	—	—	572 638,57	2 220 312,75	Картометрический метод	5,00	—
132	—	—	572 646,51	2 220 301,88	Картометрический метод	5,00	—
133	—	—	572 652,34	2 220 282,20	Картометрический метод	5,00	—
134	—	—	572 648,57	2 220 258,68	Картометрический метод	5,00	—
135	—	—	572 761,52	2 220 147,76	Картометрический метод	5,00	—
136	—	—	572 791,75	2 220 181,90	Картометрический метод	5,00	—
137	—	—	572 802,78	2 220 207,85	Картометрический метод	5,00	—
138	—	—	572 829,80	2 220 290,35	Картометрический метод	5,00	—
139	—	—	572 631,01	2 220 491,27	Картометрический метод	5,00	—
140	—	—	572 601,49	2 220 494,47	Картометрический метод	5,00	—
141	—	—	572 520,71	2 220 477,60	Картометрический метод	5,00	—
129	—	—	572 482,87	2 220 471,54	Картометрический метод	5,00	—
СХ-1							
142	—	—	578 367,74	2 234 538,19	Картометрический метод	5,00	—
143	—	—	578 375,51	2 234 535,44	Картометрический метод	5,00	—
144	—	—	578 373,32	2 234 524,89	Картометрический метод	5,00	—
145	—	—	578 403,32	2 234 512,23	Картометрический метод	5,00	—

Раздел 3

Сведения о местоположении измененных (уточненных) границ объекта							
1	**2**	**3**	**4**	**5**	**6**	**7**	**8**
146	—	—	578 407,73	2 234 518,89	Картометрический метод	5,00	—
147	—	—	578 413,17	2 234 542,37	Картометрический метод	5,00	—
148	—	—	578 437,64	2 234 535,08	Картометрический метод	5,00	—
149	—	—	578 451,34	2 234 588,37	Картометрический метод	5,00	—
150	—	—	578 446,90	2 234 588,91	Картометрический метод	5,00	—
151	—	—	578 449,63	2 234 603,90	Картометрический метод	5,00	—
152	—	—	578 440,09	2 234 607,56	Картометрический метод	5,00	—
153	—	—	578 438,54	2 234 601,43	Картометрический метод	5,00	—
154	—	—	578 426,88	2 234 601,77	Картометрический метод	5,00	—
155	—	—	578 425,25	2 234 596,06	Картометрический метод	5,00	—
156	—	—	578 419,21	2 234 576,07	Картометрический метод	5,00	—
157	—	—	578 377,02	2 234 584,81	Картометрический метод	5,00	—
142	—	—	578 367,74	2 234 538,19	Картометрический метод	5,00	—
СХ-1							
158	—	—	574 583,43	2 221 498,09	Картометрический метод	5,00	—
159	—	—	574 614,46	2 221 531,14	Картометрический метод	5,00	—
160	—	—	574 598,83	2 221 560,04	Картометрический метод	5,00	—
161	—	—	574 489,90	2 221 718,39	Картометрический метод	5,00	—
162	—	—	574 451,12	2 221 808,39	Картометрический метод	5,00	—
163	—	—	574 347,00	2 221 712,26	Картометрический метод	5,00	—
158	—	—	574 583,43	2 221 498,09	Картометрический метод	5,00	—
СХ-1							
164	—	—	578 311,43	2 234 461,86	Картометрический метод	5,00	—
165	—	—	578 324,74	2 234 460,23	Картометрический метод	5,00	—
166	—	—	578 333,60	2 234 466,36	Картометрический метод	5,00	—
167	—	—	578 343,58	2 234 466,95	Картометрический метод	5,00	—
168	—	—	578 345,75	2 234 484,71	Картометрический метод	5,00	—
169	—	—	578 327,43	2 234 489,65	Картометрический метод	5,00	—
170	—	—	578 311,94	2 234 473,51	Картометрический метод	5,00	—
164	—	—	578 311,43	2 234 461,86	Картометрический метод	5,00	—

Раздел 3

Сведения о местоположении измененных (уточненных) границ объекта							
1	2	3	4	5	6	7	8
СХ-1							
171	—	—	576 414,31	2 222 671,37	Картометрический метод	5,00	—
172	—	—	576 375,80	2 222 754,01	Картометрический метод	5,00	—
173	—	—	576 370,02	2 222 765,03	Картометрический метод	5,00	—
174	—	—	576 367,45	2 222 770,52	Картометрический метод	5,00	—
175	—	—	576 376,03	2 222 774,68	Картометрический метод	5,00	—
176	—	—	576 377,34	2 222 775,57	Картометрический метод	5,00	—
177	—	—	576 387,19	2 222 779,90	Картометрический метод	5,00	—
178	—	—	576 377,19	2 222 806,23	Картометрический метод	5,00	—
179	—	—	576 374,16	2 222 808,85	Картометрический метод	5,00	—
180	—	—	576 367,65	2 222 827,98	Картометрический метод	5,00	—
181	—	—	576 360,31	2 222 824,21	Картометрический метод	5,00	—
182	—	—	576 354,72	2 222 828,88	Картометрический метод	5,00	—
183	—	—	576 349,20	2 222 836,93	Картометрический метод	5,00	—
184	—	—	576 350,05	2 222 841,26	Картометрический метод	5,00	—
185	—	—	576 312,98	2 222 807,31	Картометрический метод	5,00	—
186	—	—	576 317,85	2 222 801,22	Картометрический метод	5,00	—
171	—	—	576 414,31	2 222 671,37	Картометрический метод	5,00	—
СХ-1							
187	—	—	578 654,54	2 234 357,41	Картометрический метод	5,00	—
188	—	—	578 661,05	2 234 366,94	Картометрический метод	5,00	—
189	—	—	578 641,04	2 234 380,20	Картометрический метод	5,00	—
190	—	—	578 639,35	2 234 388,51	Картометрический метод	5,00	—
191	—	—	578 643,75	2 234 402,39	Картометрический метод	5,00	—
192	—	—	578 645,96	2 234 405,73	Картометрический метод	5,00	—
193	—	—	578 663,18	2 234 399,12	Картометрический метод	5,00	—
194	—	—	578 664,83	2 234 405,22	Картометрический метод	5,00	—
195	—	—	578 685,38	2 234 396,41	Картометрический метод	5,00	—
196	—	—	578 696,94	2 234 424,74	Картометрический метод	5,00	—
197	—	—	578 659,17	2 234 440,15	Картометрический метод	5,00	—

Раздел 3

Сведения о местоположении измененных (уточненных) границ объекта							
1	**2**	**3**	**4**	**5**	**6**	**7**	**8**
198	—	—	578 624,55	2 234 447,85	Картометрический метод	5,00	—
199	—	—	578 614,64	2 234 413,82	Картометрический метод	5,00	—
200	—	—	578 619,70	2 234 410,59	Картометрический метод	5,00	—
201	—	—	578 618,62	2 234 408,90	Картометрический метод	5,00	—
202	—	—	578 623,07	2 234 408,43	Картометрический метод	5,00	—
203	—	—	578 620,44	2 234 400,61	Картометрический метод	5,00	—
204	—	—	578 621,18	2 234 390,64	Картометрический метод	5,00	—
205	—	—	578 617,61	2 234 373,93	Картометрический метод	5,00	—
206	—	—	578 629,88	2 234 370,82	Картометрический метод	5,00	—
207	—	—	578 627,85	2 234 360,25	Картометрический метод	5,00	—
187	—	—	578 654,54	2 234 357,41	Картометрический метод	5,00	—
СХ-1							
208	—	—	578 801,16	2 234 317,06	Картометрический метод	5,00	—
209	—	—	578 828,37	2 234 311,04	Картометрический метод	5,00	—
210	—	—	578 826,09	2 234 329,34	Картометрический метод	5,00	—
211	—	—	578 813,81	2 234 354,27	Картометрический метод	5,00	—
212	—	—	578 805,49	2 234 352,58	Картометрический метод	5,00	—
208	—	—	578 801,16	2 234 317,06	Картометрический метод	5,00	—
СХ-1							
213	—	—	578 844,13	2 227 883,85	Картометрический метод	5,00	—
214	—	—	578 841,15	2 227 876,11	Картометрический метод	5,00	—
215	—	—	578 909,49	2 227 899,94	Картометрический метод	5,00	—
216	—	—	578 866,71	2 227 948,86	Картометрический метод	5,00	—
217	—	—	578 851,70	2 227 956,35	Картометрический метод	5,00	—
218	—	—	578 846,80	2 227 934,74	Картометрический метод	5,00	—
219	—	—	578 838,51	2 227 911,43	Картометрический метод	5,00	—
220	—	—	578 838,52	2 227 904,22	Картометрический метод	5,00	—
221	—	—	578 831,87	2 227 894,23	Картометрический метод	5,00	—
222	—	—	578 829,11	2 227 886,46	Картометрический метод	5,00	—
223	—	—	578 835,21	2 227 884,80	Картометрический метод	5,00	—

Раздел 3

Сведения о местоположении измененных (уточненных) границ объекта							
1	**2**	**3**	**4**	**5**	**6**	**7**	**8**
213	—	—	578 844,13	2 227 883,85	Картометрический метод	5,00	—
СХ-1							
224	—	—	578 563,62	2 234 322,99	Картометрический метод	5,00	—
225	—	—	578 583,70	2 234 317,26	Картометрический метод	5,00	—
226	—	—	578 584,78	2 234 318,94	Картометрический метод	5,00	—
227	—	—	578 632,16	2 234 307,61	Картометрический метод	5,00	—
228	—	—	578 641,93	2 234 348,86	Картометрический метод	5,00	—
229	—	—	578 602,98	2 234 354,80	Картометрический метод	5,00	—
230	—	—	578 600,35	2 234 346,97	Картометрический метод	5,00	—
231	—	—	578 565,24	2 234 355,19	Картометрический метод	5,00	—
232	—	—	578 561,06	2 234 341,25	Картометрический метод	5,00	—
233	—	—	578 567,20	2 234 339,70	Картометрический метод	5,00	—
224	—	—	578 563,62	2 234 322,99	Картометрический метод	5,00	—
СХ-1							
234	—	—	578 490,73	2 234 236,56	Картометрический метод	5,00	—
235	—	—	578 498,40	2 234 269,87	Картометрический метод	5,00	—
236	—	—	578 471,74	2 234 280,33	Картометрический метод	5,00	—
237	—	—	578 467,34	2 234 266,45	Картометрический метод	5,00	—
238	—	—	578 472,37	2 234 255,93	Картометрический метод	5,00	—
239	—	—	578 476,81	2 234 255,39	Картометрический метод	5,00	—
240	—	—	578 474,08	2 234 240,40	Картометрический метод	5,00	—
234	—	—	578 490,73	2 234 236,56	Картометрический метод	5,00	—
СХ-1							
241	—	—	583 689,51	2 228 540,46	Картометрический метод	5,00	—
242	—	—	583 702,96	2 228 560,33	Картометрический метод	5,00	—
243	—	—	583 690,26	2 228 566,53	Картометрический метод	5,00	—
244	—	—	583 697,51	2 228 573,69	Картометрический метод	5,00	—
245	—	—	583 711,30	2 228 561,95	Картометрический метод	5,00	—
246	—	—	583 736,99	2 228 585,61	Картометрический метод	5,00	—
247	—	—	583 724,32	2 228 599,01	Картометрический метод	5,00	—

Раздел 3

Сведения о местоположении измененных (уточненных) границ объекта							
1	**2**	**3**	**4**	**5**	**6**	**7**	**8**
248	—	—	583 727,68	2 228 603,98	Картометрический метод	5,00	—
249	—	—	583 717,75	2 228 610,70	Картометрический метод	5,00	—
250	—	—	583 704,88	2 228 595,27	Картометрический метод	5,00	—
251	—	—	583 692,21	2 228 608,67	Картометрический метод	5,00	—
252	—	—	583 674,86	2 228 586,61	Картометрический метод	5,00	—
253	—	—	583 661,46	2 228 573,95	Картометрический метод	5,00	—
241	—	—	583 689,51	2 228 540,46	Картометрический метод	5,00	—
СХ-1							
254	—	—	578 560,72	2 234 210,86	Картометрический метод	5,00	—
255	—	—	578 562,20	2 234 209,92	Картометрический метод	5,00	—
256	—	—	578 562,77	2 234 207,14	Картометрический метод	5,00	—
257	—	—	578 581,66	2 234 199,43	Картометрический метод	5,00	—
258	—	—	578 611,63	2 234 193,97	Картометрический метод	5,00	—
259	—	—	578 612,69	2 234 210,06	Картометрический метод	5,00	—
260	—	—	578 606,58	2 234 211,71	Картометрический метод	5,00	—
261	—	—	578 608,21	2 234 225,03	Картометрический метод	5,00	—
262	—	—	578 564,16	2 234 234,78	Картометрический метод	5,00	—
254	—	—	578 560,72	2 234 210,86	Картометрический метод	5,00	—
СХ-1							
263	—	—	583 754,11	2 228 653,72	Картометрический метод	5,00	—
264	—	—	583 771,21	2 228 639,73	Картометрический метод	5,00	—
265	—	—	583 776,77	2 228 640,81	Картометрический метод	5,00	—
266	—	—	583 792,41	2 228 656,78	Картометрический метод	5,00	—
267	—	—	583 796,46	2 228 654,03	Картометрический метод	5,00	—
268	—	—	583 806,93	2 228 668,92	Картометрический метод	5,00	—
269	—	—	583 806,99	2 228 678,31	Картометрический метод	5,00	—
270	—	—	583 786,52	2 228 687,33	Картометрический метод	5,00	—
271	—	—	583 785,40	2 228 685,67	Картометрический метод	5,00	—
263	—	—	583 754,11	2 228 653,72	Картометрический метод	5,00	—
СХ-1							

Раздел 3

Сведения о местоположении измененных (уточненных) границ объекта							
1	**2**	**3**	**4**	**5**	**6**	**7**	**8**
272	—	—	578 530,33	2 234 168,32	Картометрический метод	5,00	—
273	—	—	578 550,84	2 234 166,71	Картометрический метод	5,00	—
274	—	—	578 550,76	2 234 195,55	Картометрический метод	5,00	—
275	—	—	578 529,67	2 234 199,94	Картометрический метод	5,00	—
276	—	—	578 528,63	2 234 176,64	Картометрический метод	5,00	—
272	—	—	578 530,33	2 234 168,32	Картометрический метод	5,00	—
СХ-1							
277	—	—	585 358,99	2 232 695,36	Картометрический метод	5,00	—
278	—	—	585 332,92	2 232 646,97	Картометрический метод	5,00	—
279	—	—	585 379,19	2 232 654,16	Картометрический метод	5,00	—
280	—	—	585 390,99	2 232 677,28	Картометрический метод	5,00	—
277	—	—	585 358,99	2 232 695,36	Картометрический метод	5,00	—
СХ-1							
281	—	—	579 204,77	2 228 974,69	Картометрический метод	5,00	—
282	—	—	579 291,33	2 228 953,16	Картометрический метод	5,00	—
283	—	—	579 293,54	2 228 956,49	Картометрический метод	5,00	—
284	—	—	579 299,09	2 228 957,61	Картометрический метод	5,00	—
285	—	—	579 304,08	2 228 961,50	Картометрический метод	5,00	—
286	—	—	579 310,73	2 228 964,29	Картометрический метод	5,00	—
287	—	—	579 316,27	2 228 965,39	Картометрический метод	5,00	—
288	—	—	579 321,82	2 228 966,51	Картометрический метод	5,00	—
289	—	—	579 331,78	2 228 988,72	Картометрический метод	5,00	—
290	—	—	579 286,85	2 228 989,77	Картометрический метод	5,00	—
291	—	—	579 251,34	2 228 994,16	Картометрический метод	5,00	—
292	—	—	579 245,25	2 228 981,40	Картометрический метод	5,00	—
293	—	—	579 208,09	2 228 979,69	Картометрический метод	5,00	—
281	—	—	579 204,77	2 228 974,69	Картометрический метод	5,00	—
СХ-1							
294	—	—	585 892,97	2 232 566,74	Картометрический метод	5,00	—
295	—	—	585 825,45	2 232 728,22	Картометрический метод	5,00	—

Раздел 3

Сведения о местоположении измененных (уточненных) границ объекта							
1	**2**	**3**	**4**	**5**	**6**	**7**	**8**
296	—	—	585 815,06	2 232 753,07	Картометрический метод	5,00	—
297	—	—	585 750,57	2 232 706,76	Картометрический метод	5,00	—
298	—	—	585 723,40	2 232 698,40	Картометрический метод	5,00	—
299	—	—	585 727,30	2 232 693,41	Картометрический метод	5,00	—
300	—	—	585 776,69	2 232 677,40	Картометрический метод	5,00	—
301	—	—	585 787,26	2 232 653,56	Картометрический метод	5,00	—
302	—	—	585 800,59	2 232 644,70	Картометрический метод	5,00	—
303	—	—	585 811,14	2 232 635,29	Картометрический метод	5,00	—
304	—	—	585 812,83	2 232 619,76	Картометрический метод	5,00	—
305	—	—	585 809,52	2 232 607,55	Картометрический метод	5,00	—
306	—	—	585 806,21	2 232 595,34	Картометрический метод	5,00	—
307	—	—	585 811,22	2 232 584,81	Картометрический метод	5,00	—
308	—	—	585 846,75	2 232 566,01	Картометрический метод	5,00	—
309	—	—	585 862,83	2 232 564,92	Картометрический метод	5,00	—
310	—	—	585 872,84	2 232 551,07	Картометрический метод	5,00	—
311	—	—	585 874,69	2 232 538,65	Картометрический метод	5,00	—
294	—	—	585 892,97	2 232 566,74	Картометрический метод	5,00	—
СХ-1							
312	—	—	585 102,32	2 231 847,43	Картометрический метод	5,00	—
313	—	—	585 113,72	2 231 871,25	Картометрический метод	5,00	—
314	—	—	585 121,59	2 231 907,28	Картометрический метод	5,00	—
315	—	—	585 166,68	2 232 054,07	Картометрический метод	5,00	—
316	—	—	585 178,49	2 232 094,88	Картометрический метод	5,00	—
317	—	—	585 196,73	2 232 133,18	Картометрический метод	5,00	—
318	—	—	585 134,01	2 232 158,05	Картометрический метод	5,00	—
319	—	—	585 126,30	2 232 117,55	Картометрический метод	5,00	—
320	—	—	585 110,76	2 232 123,07	Картометрический метод	5,00	—
321	—	—	585 116,80	2 232 164,68	Картометрический метод	5,00	—
322	—	—	585 088,39	2 232 171,67	Картометрический метод	5,00	—

Раздел 3

Сведения о местоположении измененных (уточненных) границ объекта							
1	2	3	4	5	6	7	8
323	—	—	585 070,88	2 232 084,74	Картометрический метод	5,00	—
324	—	—	585 111,94	2 232 074,26	Картометрический метод	5,00	—
325	—	—	585 108,08	2 232 064,82	Картометрический метод	5,00	—
326	—	—	585 135,83	2 232 055,98	Картометрический метод	5,00	—
327	—	—	585 134,19	2 232 042,67	Картометрический метод	5,00	—
328	—	—	585 125,91	2 232 012,15	Картометрический метод	5,00	—
329	—	—	585 109,90	2 231 962,75	Картометрический метод	5,00	—
330	—	—	585 090,48	2 231 966,06	Картометрический метод	5,00	—
331	—	—	585 087,17	2 231 953,84	Картометрический метод	5,00	—
332	—	—	585 046,10	2 231 957,11	Картометрический метод	5,00	—
333	—	—	585 025,73	2 231 865,00	Картометрический метод	5,00	—
312	—	—	585 102,32	2 231 847,43	Картометрический метод	5,00	—
СХ-1							
334	—	—	577 737,81	2 229 921,42	Картометрический метод	5,00	—
335	—	—	577 733,87	2 229 918,06	Картометрический метод	5,00	—
336	—	—	577 738,54	2 229 910,76	Картометрический метод	5,00	—
337	—	—	577 740,57	2 229 912,99	Картометрический метод	5,00	—
338	—	—	577 753,55	2 229 901,84	Картометрический метод	5,00	—
339	—	—	577 751,36	2 229 898,73	Картометрический метод	5,00	—
340	—	—	577 758,12	2 229 892,15	Картометрический метод	5,00	—
341	—	—	577 763,97	2 229 885,39	Картометрический метод	5,00	—
342	—	—	577 761,05	2 229 882,46	Картометрический метод	5,00	—
343	—	—	577 757,39	2 229 886,67	Картометрический метод	5,00	—
344	—	—	577 729,42	2 229 859,80	Картометрический метод	5,00	—
345	—	—	577 731,45	2 229 840,14	Картометрический метод	5,00	—
346	—	—	577 761,29	2 229 868,33	Картометрический метод	5,00	—
347	—	—	577 763,91	2 229 870,76	Картометрический метод	5,00	—
348	—	—	577 772,16	2 229 862,72	Картометрический метод	5,00	—
349	—	—	577 772,52	2 229 859,28	Картометрический метод	5,00	—

Раздел 3

Сведения о местоположении измененных (уточненных) границ объекта							
1	2	3	4	5	6	7	8
350	—	—	577 774,55	2 229 856,48	Картометрический метод	5,00	—
351	—	—	577 784,49	2 229 844,75	Картометрический метод	5,00	—
352	—	—	577 789,07	2 229 848,96	Картометрический метод	5,00	—
353	—	—	577 808,04	2 229 826,37	Картометрический метод	5,00	—
354	—	—	577 812,12	2 229 830,22	Картометрический метод	5,00	—
355	—	—	577 822,80	2 229 830,97	Картометрический метод	5,00	—
356	—	—	577 826,66	2 229 835,07	Картометрический метод	5,00	—
357	—	—	577 853,07	2 229 858,79	Картометрический метод	5,00	—
358	—	—	577 830,86	2 229 875,30	Картометрический метод	5,00	—
359	—	—	577 819,71	2 229 887,09	Картометрический метод	5,00	—
360	—	—	577 762,09	2 229 945,05	Картометрический метод	5,00	—
361	—	—	577 735,76	2 229 923,49	Картометрический метод	5,00	—
334	—	—	577 737,81	2 229 921,42	Картометрический метод	5,00	—
СХ-1							
362	—	—	585 030,04	2 231 669,13	Картометрический метод	5,00	—
363	—	—	585 049,11	2 231 729,58	Картометрический метод	5,00	—
364	—	—	585 087,27	2 231 814,31	Картометрический метод	5,00	—
365	—	—	585 019,12	2 231 833,37	Картометрический метод	5,00	—
366	—	—	585 006,45	2 231 767,33	Картометрический метод	5,00	—
367	—	—	584 979,83	2 231 688,20	Картометрический метод	5,00	—
362	—	—	585 030,04	2 231 669,13	Картометрический метод	5,00	—
СХ-1							
368	—	—	578 447,38	2 229 905,77	Картометрический метод	5,00	—
369	—	—	578 470,02	2 229 908,67	Картометрический метод	5,00	—
370	—	—	578 479,30	2 229 972,53	Картометрический метод	5,00	—
371	—	—	578 467,12	2 229 975,43	Картометрический метод	5,00	—
372	—	—	578 460,15	2 229 967,88	Картометрический метод	5,00	—
373	—	—	578 457,83	2 229 933,05	Картометрический метод	5,00	—
374	—	—	578 455,51	2 229 927,25	Картометрический метод	5,00	—
375	—	—	578 447,38	2 229 922,02	Картометрический метод	5,00	—

Раздел 3

Сведения о местоположении измененных (уточненных) границ объекта							
1	**2**	**3**	**4**	**5**	**6**	**7**	**8**
368	—	—	578 447,38	2 229 905,77	Картометрический метод	5,00	—
СХ-1							
376	—	—	578 470,02	2 230 010,26	Картометрический метод	5,00	—
377	—	—	578 485,11	2 230 010,26	Картометрический метод	5,00	—
378	—	—	578 486,98	2 230 030,91	Картометрический метод	5,00	—
379	—	—	578 489,17	2 230 053,79	Картометрический метод	5,00	—
380	—	—	578 467,70	2 230 049,73	Картометрический метод	5,00	—
376	—	—	578 470,02	2 230 010,26	Картометрический метод	5,00	—
СХ-1							
381	—	—	578 671,19	2 230 387,18	Картометрический метод	5,00	—
382	—	—	578 657,29	2 230 379,85	Картометрический метод	5,00	—
383	—	—	578 649,45	2 230 375,71	Картометрический метод	5,00	—
384	—	—	578 637,40	2 230 375,14	Картометрический метод	5,00	—
385	—	—	578 648,65	2 230 348,80	Картометрический метод	5,00	—
386	—	—	578 649,53	2 230 346,43	Картометрический метод	5,00	—
387	—	—	578 654,56	2 230 335,19	Картометрический метод	5,00	—
388	—	—	578 661,37	2 230 319,80	Картометрический метод	5,00	—
389	—	—	578 699,50	2 230 331,53	Картометрический метод	5,00	—
390	—	—	578 711,83	2 230 337,95	Картометрический метод	5,00	—
391	—	—	578 684,50	2 230 394,25	Картометрический метод	5,00	—
381	—	—	578 671,19	2 230 387,18	Картометрический метод	5,00	—
СХ-1							
392	—	—	578 446,94	2 230 276,61	Картометрический метод	5,00	—
393	—	—	578 456,56	2 230 303,66	Картометрический метод	5,00	—
394	—	—	578 473,75	2 230 330,63	Картометрический метод	5,00	—
395	—	—	578 511,99	2 230 405,92	Картометрический метод	5,00	—
396	—	—	578 519,68	2 230 428,65	Картометрический метод	5,00	—
397	—	—	578 524,87	2 230 459,93	Картометрический метод	5,00	—
398	—	—	578 521,07	2 230 477,18	Картометрический метод	5,00	—
399	—	—	578 519,60	2 230 479,98	Картометрический метод	5,00	—

Раздел 3

Сведения о местоположении измененных (уточненных) границ объекта							
1	2	3	4	5	6	7	8
400	—	—	578 501,31	2 230 470,54	Картометрический метод	5,00	—
401	—	—	578 476,36	2 230 458,30	Картометрический метод	5,00	—
402	—	—	578 463,57	2 230 486,02	Картометрический метод	5,00	—
403	—	—	578 466,33	2 230 486,58	Картометрический метод	5,00	—
404	—	—	578 465,78	2 230 489,35	Картометрический метод	5,00	—
405	—	—	578 469,66	2 230 491,59	Картометрический метод	5,00	—
406	—	—	578 458,47	2 230 523,08	Картометрический метод	5,00	—
407	—	—	578 438,83	2 230 513,26	Картометрический метод	5,00	—
408	—	—	578 441,24	2 230 509,68	Картометрический метод	5,00	—
409	—	—	578 402,52	2 230 495,21	Картометрический метод	5,00	—
410	—	—	578 398,76	2 230 499,77	Картометрический метод	5,00	—
411	—	—	578 346,24	2 230 466,08	Картометрический метод	5,00	—
412	—	—	578 331,42	2 230 457,97	Картометрический метод	5,00	—
413	—	—	578 338,96	2 230 444,04	Картометрический метод	5,00	—
414	—	—	578 356,69	2 230 417,75	Картометрический метод	5,00	—
415	—	—	578 333,18	2 230 394,24	Картометрический метод	5,00	—
416	—	—	578 339,54	2 230 380,77	Картометрический метод	5,00	—
417	—	—	578 333,74	2 230 377,28	Картометрический метод	5,00	—
418	—	—	578 338,41	2 230 355,06	Картометрический метод	5,00	—
419	—	—	578 326,77	2 230 325,04	Картометрический метод	5,00	—
420	—	—	578 287,88	2 230 312,27	Картометрический метод	5,00	—
421	—	—	578 292,52	2 230 276,28	Картометрический метод	5,00	—
422	—	—	578 261,76	2 230 261,18	Картометрический метод	5,00	—
423	—	—	578 235,23	2 230 247,97	Картометрический метод	5,00	—
424	—	—	578 132,05	2 230 214,01	Картометрический метод	5,00	—
425	—	—	578 158,42	2 230 147,98	Картометрический метод	5,00	—
426	—	—	578 235,23	2 230 157,85	Картометрический метод	5,00	—
427	—	—	578 243,07	2 230 147,40	Картометрический метод	5,00	—
428	—	—	578 257,43	2 230 131,73	Картометрический метод	5,00	—

Раздел 3

Сведения о местоположении измененных (уточненных) границ объекта							
1	**2**	**3**	**4**	**5**	**6**	**7**	**8**
429	—	—	578 246,98	2 230 123,90	Картометрический метод	5,00	—
430	—	—	578 279,75	2 230 073,10	Картометрический метод	5,00	—
431	—	—	578 304,45	2 230 086,02	Картометрический метод	5,00	—
432	—	—	578 310,98	2 230 067,74	Картометрический метод	5,00	—
433	—	—	578 318,82	2 230 078,18	Картометрический метод	5,00	—
434	—	—	578 331,88	2 230 086,02	Картометрический метод	5,00	—
435	—	—	578 323,29	2 230 095,74	Картометрический метод	5,00	—
436	—	—	578 343,63	2 230 105,61	Картометрический метод	5,00	—
437	—	—	578 364,53	2 230 123,90	Картометрический метод	5,00	—
438	—	—	578 377,59	2 230 136,96	Картометрический метод	5,00	—
439	—	—	578 386,73	2 230 151,32	Картометрический метод	5,00	—
440	—	—	578 405,02	2 230 164,38	Картометрический метод	5,00	—
441	—	—	578 427,22	2 230 146,10	Картометрический метод	5,00	—
442	—	—	578 437,67	2 230 159,16	Картометрический метод	5,00	—
443	—	—	578 452,03	2 230 147,40	Картометрический метод	5,00	—
444	—	—	578 460,15	2 230 167,57	Картометрический метод	5,00	—
445	—	—	578 441,34	2 230 225,04	Картометрический метод	5,00	—
392	—	—	578 446,94	2 230 276,61	Картометрический метод	5,00	—
СХ-1							
446	—	—	578 595,81	2 230 287,59	Картометрический метод	5,00	—
447	—	—	578 564,11	2 230 366,32	Картометрический метод	5,00	—
448	—	—	578 512,55	2 230 342,97	Картометрический метод	5,00	—
449	—	—	578 481,84	2 230 320,51	Картометрический метод	5,00	—
450	—	—	578 467,38	2 230 298,31	Картометрический метод	5,00	—
451	—	—	578 458,71	2 230 273,92	Картометрический метод	5,00	—
452	—	—	578 453,52	2 230 225,96	Картометрический метод	5,00	—
453	—	—	578 463,91	2 230 186,74	Картометрический метод	5,00	—
454	—	—	578 469,61	2 230 165,24	Картометрический метод	5,00	—
455	—	—	578 471,15	2 230 161,52	Картометрический метод	5,00	—

Раздел 3

Сведения о местоположении измененных (уточненных) границ объекта							
1	2	3	4	5	6	7	8
456	—	—	578 504,96	2 230 179,87	Картометрический метод	5,00	—
457	—	—	578 516,05	2 230 189,31	Картометрический метод	5,00	—
458	—	—	578 530,44	2 230 210,96	Картометрический метод	5,00	—
459	—	—	578 538,19	2 230 229,84	Картометрический метод	5,00	—
460	—	—	578 563,70	2 230 246,50	Картометрический метод	5,00	—
461	—	—	578 590,30	2 230 264,84	Картометрический метод	5,00	—
462	—	—	578 584,18	2 230 280,92	Картометрический метод	5,00	—
446	—	—	578 595,81	2 230 287,59	Картометрический метод	5,00	—
СХ-1							
463	—	—	577 738,91	2 228 807,92	Картометрический метод	5,00	—
464	—	—	577 714,79	2 228 773,86	Картометрический метод	5,00	—
465	—	—	577 698,84	2 228 786,39	Картометрический метод	5,00	—
466	—	—	577 683,06	2 228 798,82	Картометрический метод	5,00	—
467	—	—	577 685,89	2 228 710,10	Картометрический метод	5,00	—
468	—	—	577 714,50	2 228 675,48	Картометрический метод	5,00	—
469	—	—	577 721,92	2 228 689,53	Картометрический метод	5,00	—
470	—	—	577 741,72	2 228 724,92	Картометрический метод	5,00	—
471	—	—	577 814,46	2 228 677,13	Картометрический метод	5,00	—
472	—	—	577 831,72	2 228 706,56	Картометрический метод	5,00	—
473	—	—	577 846,88	2 228 732,40	Картометрический метод	5,00	—
474	—	—	577 746,79	2 228 802,41	Картометрический метод	5,00	—
463	—	—	577 738,91	2 228 807,92	Картометрический метод	5,00	—
СХ-1							
475	—	—	578 408,43	2 229 319,19	Картометрический метод	5,00	—
476	—	—	578 385,06	2 229 271,60	Картометрический метод	5,00	—
477	—	—	578 376,18	2 229 251,36	Картометрический метод	5,00	—
478	—	—	578 387,72	2 229 245,17	Картометрический метод	5,00	—
479	—	—	578 398,24	2 229 239,46	Картометрический метод	5,00	—
480	—	—	578 393,64	2 229 231,80	Картометрический метод	5,00	—
481	—	—	578 410,39	2 229 222,17	Картометрический метод	5,00	—

Раздел 3

Сведения о местоположении измененных (уточненных) границ объекта							
1	**2**	**3**	**4**	**5**	**6**	**7**	**8**
482	—	—	578 419,28	2 229 213,86	Картометрический метод	5,00	—
483	—	—	578 428,15	2 229 212,76	Картометрический метод	5,00	—
484	—	—	578 464,08	2 229 285,61	Картометрический метод	5,00	—
485	—	—	578 442,94	2 229 298,67	Картометрический метод	5,00	—
486	—	—	578 430,19	2 229 304,89	Картометрический метод	5,00	—
487	—	—	578 411,23	2 229 316,70	Картометрический метод	5,00	—
475	—	—	578 408,43	2 229 319,19	Картометрический метод	5,00	—
СХ-1							
488	—	—	578 492,99	2 229 981,26	Картометрический метод	5,00	—
489	—	—	578 490,57	2 229 982,27	Картометрический метод	5,00	—
490	—	—	578 483,09	2 229 908,58	Картометрический метод	5,00	—
491	—	—	578 486,46	2 229 877,52	Картометрический метод	5,00	—
492	—	—	578 492,00	2 229 878,63	Картометрический метод	5,00	—
493	—	—	578 497,54	2 229 886,96	Картометрический метод	5,00	—
494	—	—	578 544,72	2 229 860,39	Картометрический метод	5,00	—
495	—	—	578 554,71	2 229 860,95	Картометрический метод	5,00	—
496	—	—	578 561,37	2 229 856,52	Картометрический метод	5,00	—
497	—	—	578 570,82	2 229 845,44	Картометрический метод	5,00	—
498	—	—	578 595,80	2 229 828,83	Картометрический метод	5,00	—
499	—	—	578 605,23	2 229 824,95	Картометрический метод	5,00	—
500	—	—	578 657,45	2 229 759,01	Картометрический метод	5,00	—
501	—	—	578 660,24	2 229 745,14	Картометрический метод	5,00	—
502	—	—	578 666,90	2 229 740,71	Картометрический метод	5,00	—
503	—	—	578 677,99	2 229 742,94	Картометрический метод	5,00	—
504	—	—	578 671,30	2 229 776,22	Картометрический метод	5,00	—
505	—	—	578 682,38	2 229 785,66	Картометрический метод	5,00	—
506	—	—	578 664,02	2 229 833,90	Картометрический метод	5,00	—
507	—	—	578 671,19	2 229 869,96	Картометрический метод	5,00	—
508	—	—	578 642,30	2 229 913,20	Картометрический метод	5,00	—

Раздел 3

Сведения о местоположении измененных (уточненных) границ объекта							
1	**2**	**3**	**4**	**5**	**6**	**7**	**8**
509	—	—	578 620,13	2 229 894,31	Картометрический метод	5,00	—
510	—	—	578 544,05	2 229 956,91	Картометрический метод	5,00	—
488	—	—	578 492,99	2 229 981,26	Картометрический метод	5,00	—
СХ-1							
511	—	—	578 573,74	2 230 670,82	Картометрический метод	5,00	—
512	—	—	578 567,86	2 230 684,85	Картометрический метод	5,00	—
513	—	—	578 564,20	2 230 691,33	Картометрический метод	5,00	—
514	—	—	578 546,21	2 230 680,88	Картометрический метод	5,00	—
515	—	—	578 541,56	2 230 658,24	Картометрический метод	5,00	—
516	—	—	578 522,56	2 230 654,15	Картометрический метод	5,00	—
517	—	—	578 507,31	2 230 650,70	Картометрический метод	5,00	—
518	—	—	578 503,83	2 230 658,24	Картометрический метод	5,00	—
519	—	—	578 492,22	2 230 653,02	Картометрический метод	5,00	—
520	—	—	578 478,87	2 230 647,22	Картометрический метод	5,00	—
521	—	—	578 459,71	2 230 620,51	Картометрический метод	5,00	—
522	—	—	578 497,03	2 230 639,23	Картометрический метод	5,00	—
523	—	—	578 513,80	2 230 602,35	Картометрический метод	5,00	—
524	—	—	578 529,42	2 230 609,30	Картометрический метод	5,00	—
525	—	—	578 571,20	2 230 627,89	Картометрический метод	5,00	—
526	—	—	578 574,06	2 230 629,16	Картометрический метод	5,00	—
527	—	—	578 579,89	2 230 624,84	Картометрический метод	5,00	—
528	—	—	578 592,86	2 230 615,78	Картометрический метод	5,00	—
529	—	—	578 585,27	2 230 644,57	Картометрический метод	5,00	—
511	—	—	578 573,74	2 230 670,82	Картометрический метод	5,00	—
СХ-1							
530	—	—	585 251,60	2 232 540,99	Картометрический метод	5,00	—
531	—	—	585 254,92	2 232 545,99	Картометрический метод	5,00	—
532	—	—	585 244,88	2 232 551,29	Картометрический метод	5,00	—
533	—	—	585 242,11	2 232 546,00	Картометрический метод	5,00	—
530	—	—	585 251,60	2 232 540,99	Картометрический метод	5,00	—

Раздел 3

Сведения о местоположении измененных (уточненных) границ объекта							
1	2	3	4	5	6	7	8
СХ-1							
534	—	—	585 268,75	2 232 570,41	Картометрический метод	5,00	—
535	—	—	585 280,37	2 232 591,52	Картометрический метод	5,00	—
536	—	—	585 270,10	2 232 597,26	Картометрический метод	5,00	—
537	—	—	585 267,27	2 232 593,08	Картометрический метод	5,00	—
538	—	—	585 258,79	2 232 577,07	Картометрический метод	5,00	—
534	—	—	585 268,75	2 232 570,41	Картометрический метод	5,00	—
СХ-1							
539	—	—	585 295,86	2 232 622,05	Картометрический метод	5,00	—
540	—	—	585 316,88	2 232 660,91	Картометрический метод	5,00	—
541	—	—	585 306,80	2 232 666,00	Картометрический метод	5,00	—
542	—	—	585 304,63	2 232 663,06	Картометрический метод	5,00	—
543	—	—	585 285,89	2 232 627,19	Картометрический метод	5,00	—
539	—	—	585 295,86	2 232 622,05	Картометрический метод	5,00	—
СХ-1							
544	—	—	585 043,88	2 232 359,18	Картометрический метод	5,00	—
545	—	—	585 051,56	2 232 376,38	Картометрический метод	5,00	—
546	—	—	585 053,88	2 232 374,99	Картометрический метод	5,00	—
547	—	—	585 058,98	2 232 385,44	Картометрический метод	5,00	—
548	—	—	585 073,50	2 232 407,17	Картометрический метод	5,00	—
549	—	—	585 083,13	2 232 424,80	Картометрический метод	5,00	—
550	—	—	585 106,52	2 232 472,54	Картометрический метод	5,00	—
551	—	—	585 112,75	2 232 483,84	Картометрический метод	5,00	—
552	—	—	585 116,00	2 232 489,68	Картометрический метод	5,00	—
553	—	—	585 134,36	2 232 530,15	Картометрический метод	5,00	—
554	—	—	585 141,93	2 232 538,27	Картометрический метод	5,00	—
555	—	—	585 125,65	2 232 545,66	Картометрический метод	5,00	—
556	—	—	585 099,67	2 232 566,44	Картометрический метод	5,00	—
557	—	—	585 097,07	2 232 572,46	Картометрический метод	5,00	—
558	—	—	585 098,03	2 232 581,07	Картометрический метод	5,00	—

Раздел 3

Сведения о местоположении измененных (уточненных) границ объекта							
1	2	3	4	5	6	7	8
559	—	—	585 114,99	2 232 592,29	Картометрический метод	5,00	—
560	—	—	585 124,83	2 232 589,42	Картометрический метод	5,00	—
561	—	—	585 143,23	2 232 580,89	Картометрический метод	5,00	—
562	—	—	585 157,45	2 232 570,32	Картометрический метод	5,00	—
563	—	—	585 164,43	2 232 586,90	Картометрический метод	5,00	—
564	—	—	585 198,31	2 232 569,20	Картометрический метод	5,00	—
565	—	—	585 228,34	2 232 553,18	Картометрический метод	5,00	—
566	—	—	585 229,63	2 232 555,00	Картометрический метод	5,00	—
567	—	—	585 239,36	2 232 573,10	Картометрический метод	5,00	—
568	—	—	585 256,38	2 232 605,10	Картометрический метод	5,00	—
569	—	—	585 234,85	2 232 616,97	Картометрический метод	5,00	—
570	—	—	585 250,88	2 232 651,94	Картометрический метод	5,00	—
571	—	—	585 261,42	2 232 656,94	Картометрический метод	5,00	—
572	—	—	585 279,70	2 232 648,30	Картометрический метод	5,00	—
573	—	—	585 280,97	2 232 650,23	Картометрический метод	5,00	—
574	—	—	585 293,10	2 232 673,45	Картометрический метод	5,00	—
575	—	—	585 284,68	2 232 677,51	Картометрический метод	5,00	—
576	—	—	585 297,95	2 232 704,71	Картометрический метод	5,00	—
577	—	—	585 301,26	2 232 724,12	Картометрический метод	5,00	—
578	—	—	585 308,46	2 232 731,34	Картометрический метод	5,00	—
579	—	—	585 320,64	2 232 735,25	Картометрический метод	5,00	—
580	—	—	585 326,63	2 232 732,58	Картометрический метод	5,00	—
581	—	—	585 337,76	2 232 752,10	Картометрический метод	5,00	—
582	—	—	585 347,10	2 232 762,48	Картометрический метод	5,00	—
583	—	—	585 358,88	2 232 775,39	Картометрический метод	5,00	—
584	—	—	585 396,48	2 232 816,92	Картометрический метод	5,00	—
585	—	—	585 394,87	2 232 818,01	Картометрический метод	5,00	—
586	—	—	585 391,54	2 232 813,02	Картометрический метод	5,00	—
587	—	—	585 381,55	2 232 819,66	Картометрический метод	5,00	—

Раздел 3

Сведения о местоположении измененных (уточненных) границ объекта							
1	**2**	**3**	**4**	**5**	**6**	**7**	**8**
588	—	—	585 388,19	2 232 829,65	Картометрический метод	5,00	—
589	—	—	585 396,52	2 232 824,12	Картометрический метод	5,00	—
590	—	—	585 398,73	2 232 827,45	Картометрический метод	5,00	—
591	—	—	585 403,74	2 232 825,03	Картометрический метод	5,00	—
592	—	—	585 406,69	2 232 828,06	Картометрический метод	5,00	—
593	—	—	585 424,94	2 232 851,37	Картометрический метод	5,00	—
594	—	—	585 439,76	2 232 876,15	Картометрический метод	5,00	—
595	—	—	585 446,65	2 232 888,55	Картометрический метод	5,00	—
596	—	—	585 423,61	2 232 898,30	Картометрический метод	5,00	—
597	—	—	585 389,65	2 232 943,71	Картометрический метод	5,00	—
598	—	—	585 494,61	2 233 019,49	Картометрический метод	5,00	—
599	—	—	585 489,49	2 233 031,73	Картометрический метод	5,00	—
600	—	—	585 463,90	2 233 019,49	Картометрический метод	5,00	—
601	—	—	585 227,21	2 232 905,41	Картометрический метод	5,00	—
602	—	—	585 185,10	2 232 870,95	Картометрический метод	5,00	—
603	—	—	585 162,95	2 232 844,85	Картометрический метод	5,00	—
604	—	—	585 140,82	2 232 804,32	Картометрический метод	5,00	—
605	—	—	585 128,66	2 232 771,58	Картометрический метод	5,00	—
606	—	—	585 078,88	2 232 674,97	Картометрический метод	5,00	—
607	—	—	585 002,55	2 232 523,97	Картометрический метод	5,00	—
608	—	—	585 000,93	2 232 496,24	Картометрический метод	5,00	—
609	—	—	584 986,00	2 232 462,93	Картометрический метод	5,00	—
610	—	—	584 969,94	2 232 442,38	Картометрический метод	5,00	—
611	—	—	584 940,88	2 232 392,02	Картометрический метод	5,00	—
612	—	—	584 952,01	2 232 390,70	Картометрический метод	5,00	—
613	—	—	584 976,36	2 232 381,66	Картометрический метод	5,00	—
614	—	—	584 999,91	2 232 367,06	Картометрический метод	5,00	—
544	—	—	585 043,88	2 232 359,18	Картометрический метод	5,00	—
СХ-1							

Раздел 3

Сведения о местоположении измененных (уточненных) границ объекта							
1	**2**	**3**	**4**	**5**	**6**	**7**	**8**
615	—	—	585 359,18	2 232 753,74	Картометрический метод	5,00	—
616	—	—	585 350,05	2 232 743,36	Картометрический метод	5,00	—
617	—	—	585 340,55	2 232 726,54	Картометрический метод	5,00	—
618	—	—	585 339,04	2 232 723,45	Картометрический метод	5,00	—
619	—	—	585 340,64	2 232 721,96	Картометрический метод	5,00	—
620	—	—	585 343,41	2 232 722,85	Картометрический метод	5,00	—
621	—	—	585 353,89	2 232 742,22	Картометрический метод	5,00	—
622	—	—	585 387,68	2 232 775,00	Картометрический метод	5,00	—
623	—	—	585 409,64	2 232 760,77	Картометрический метод	5,00	—
624	—	—	585 429,84	2 232 801,98	Картометрический метод	5,00	—
625	—	—	585 411,10	2 232 812,54	Картометрический метод	5,00	—
626	—	—	585 406,97	2 232 808,22	Картометрический метод	5,00	—
627	—	—	585 382,54	2 232 780,34	Картометрический метод	5,00	—
615	—	—	585 359,18	2 232 753,74	Картометрический метод	5,00	—
СХ-1							
628	—	—	585 458,62	2 232 845,29	Картометрический метод	5,00	—
629	—	—	585 477,41	2 232 875,14	Картометрический метод	5,00	—
630	—	—	585 461,08	2 232 882,31	Картометрический метод	5,00	—
631	—	—	585 443,57	2 232 853,70	Картометрический метод	5,00	—
628	—	—	585 458,62	2 232 845,29	Картометрический метод	5,00	—
3. Сведеия о характерых точках части (частей) граицы объекта							
1	**2**	**3**	**4**	**5**	**6**	**7**	**8**
—	—	—	—	—	—	—	—

Раздел 4

План границ объекта

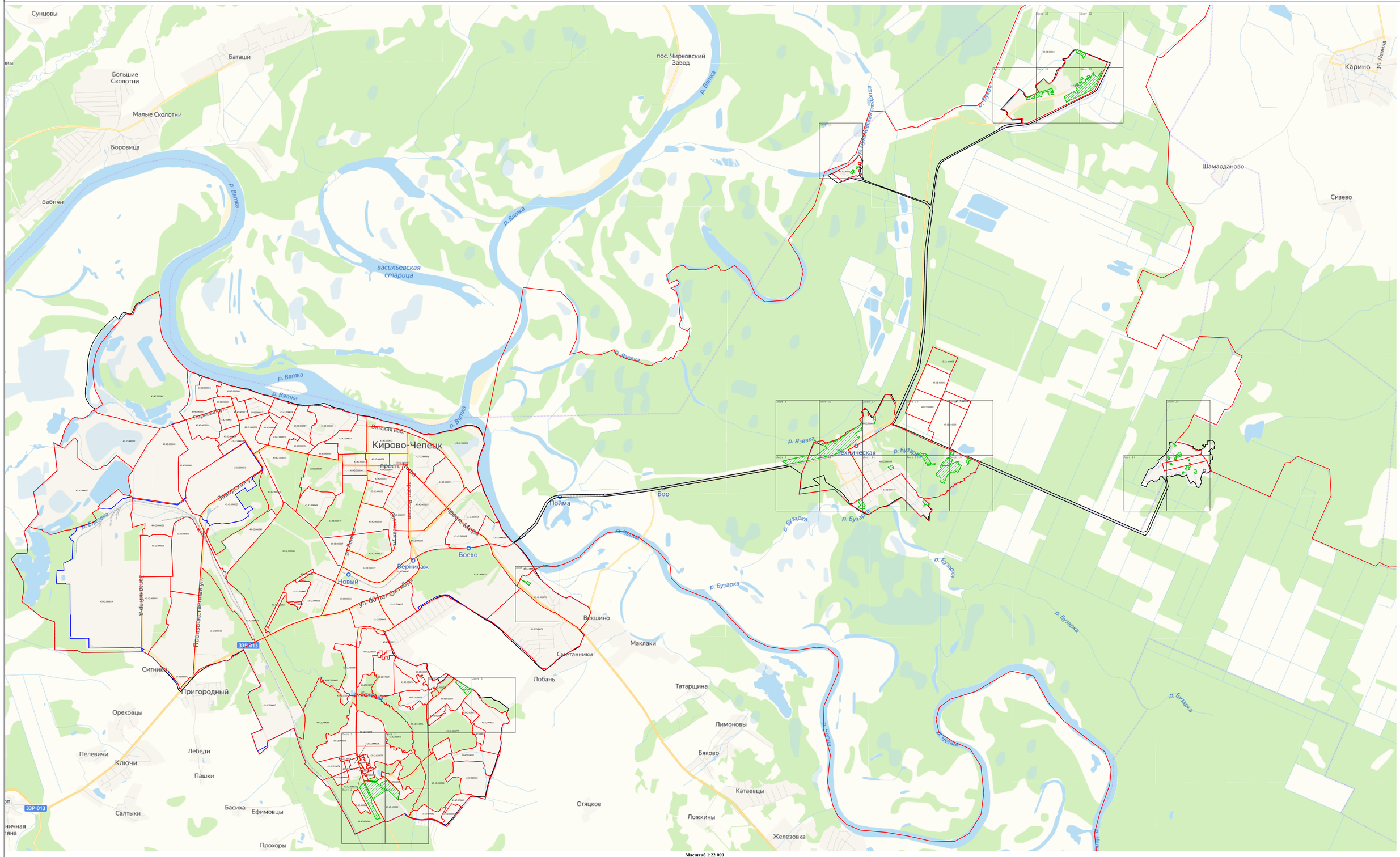

Масштаб 1:22 000

Используемые условные знаки и обозначения:

- Граница объекта
- Граница муниципального образования
- Граница населённого пункта
- Граница кадастрового квартала

43:42:000039 - Номер кадастрового квартала

Подпись _____ Дата « 6 » мая 20 21 г.

Место для оттиска печати (при наличии) лица, составившего описание местоположения границ объекта

Раздел 4

План границ объекта

Масштаб 1:1 000

Используемые условные знаки и обозначения:

- Граница объекта

1 - Характерная точка

- Граница муниципального образования

- Граница населённого пункта

- Граница кадастрового квартала

43:42:000039 - Номер кадастрового квартала

Подпись _____ Дата « 6 » мая 20 21 г.

Место для оттиска печати (при наличии) лица, составившего описание местоположения границ объекта

Раздел 4

План границ объекта

Масштаб 1:1 000

Используемые условные знаки и обозначения:

- Граница объекта

1 - Характерная точка

- Граница муниципального образования

- Граница населённого пункта

- Граница кадастрового квартала

43:42:000039 - Номер кадастрового квартала

Подпись _____ Дата « 6 » мая 20 21 г.

Место для оттиска печати (при наличии) лица, составившего описание местоположения границ объекта

Раздел 4

План границ объекта

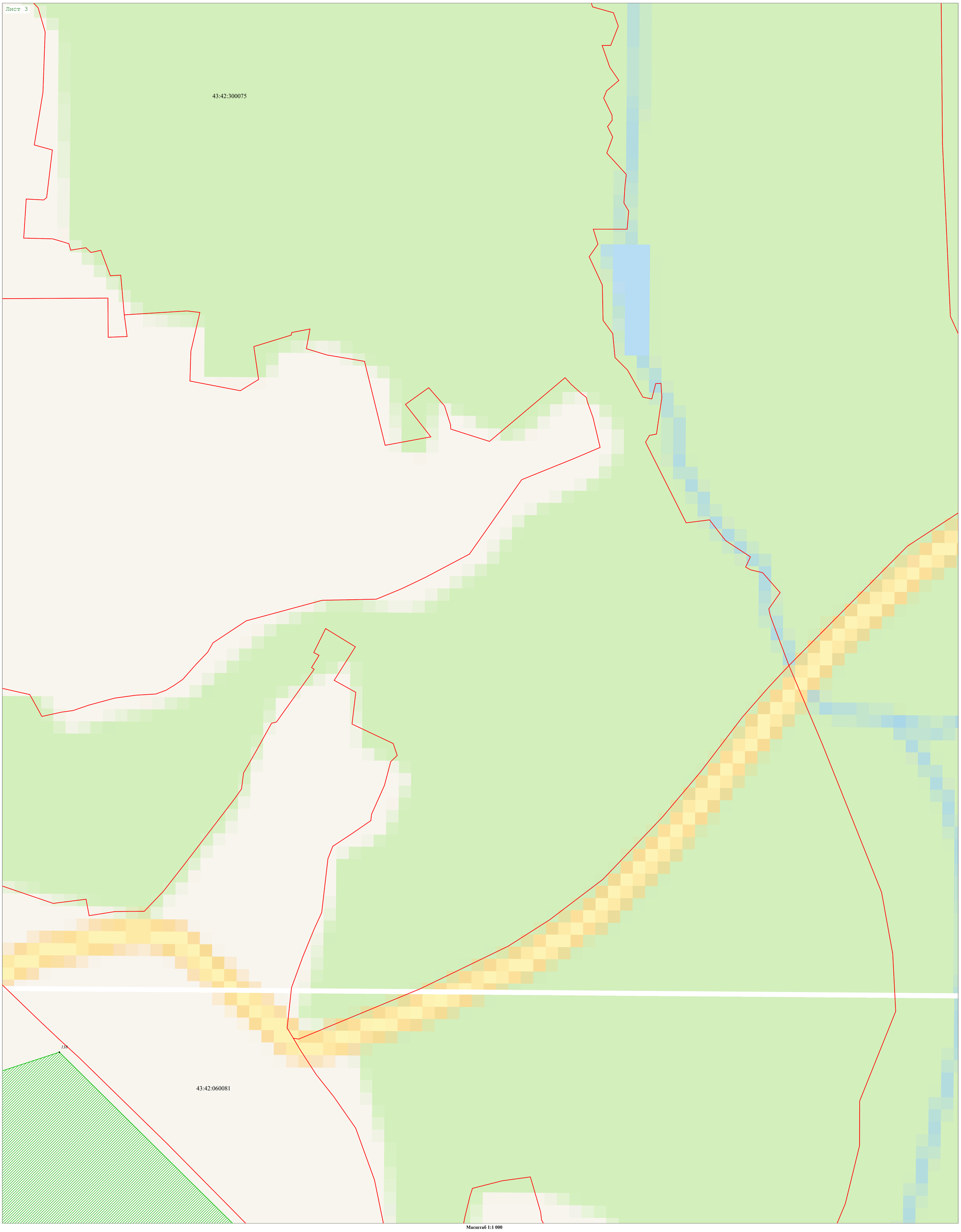

Масштаб 1:1 000

Используемые условные знаки и обозначения:

- Граница объекта

1 - Характерная точка

- Граница муниципального образования

- Граница населённого пункта

- Граница кадастрового квартала

43:42:000039 - Номер кадастрового квартала

Подпись _____ Дата « 6 » мая 20 21 г.

Место для оттиска печати (при наличии) лица, составившего описание местоположения границ объекта

Раздел 4

План границ объекта

Масштаб 1:1 000

Используемые условные знаки и обозначения:

- Граница объекта

1 - Характерная точка

- Граница муниципального образования

- Граница населённого пункта

- Граница кадастрового квартала

43:42:000039 - Номер кадастрового квартала

Подпись _____ Дата « 6 » мая 20 21 г.

Место для оттиска печати (при наличии) лица, составившего описание местоположения границ объекта

Раздел 4

План границ объекта

Масштаб 1:1 000

Используемые условные знаки и обозначения:

- Граница объекта

1 - Характерная точка

- Граница муниципального образования

- Граница населённого пункта

- Граница кадастрового квартала

43:42:000039 - Номер кадастрового квартала

Подпись _____ Дата « 6 » мая 20 21 г.

Место для оттиска печати (при наличии) лица, составившего описание местоположения границ объекта

Раздел 4

План границ объекта

Масштаб 1:1 000

Используемые условные знаки и обозначения:

- Граница объекта

1 - Характерная точка

- Граница муниципального образования

- Граница населённого пункта

- Граница кадастрового квартала

43:42:000039 - Номер кадастрового квартала

Подпись _____ Дата « 6 » мая 20 21 г.

Место для оттиска печати (при наличии) лица, составившего описание местоположения границ объекта

Раздел 4

План границ объекта

Масштаб 1:1 000

Используемые условные знаки и обозначения:

- Граница объекта

1 - Характерная точка

- Граница муниципального образования

- Граница населённого пункта

- Граница кадастрового квартала

43:42:000039 - Номер кадастрового квартала

Подпись _____ Дата « 6 » мая 20 21 г.

Место для оттиска печати (при наличии) лица, составившего описание местоположения границ объекта

Раздел 4

План границ объекта

Масштаб 1:1 000

Используемые условные знаки и обозначения:

- Граница объекта

1 - Характерная точка

- Граница муниципального образования

- Граница населённого пункта

- Граница кадастрового квартала

43:42:000039 - Номер кадастрового квартала

Подпись _____ Дата « 6 » мая 20 21 г.

Место для оттиска печати (при наличии) лица, составившего описание местоположения границ объекта

Раздел 4

План границ объекта

Масштаб 1:1 000

Используемые условные знаки и обозначения:

- Граница объекта

1 - Характерная точка

- Граница муниципального образования

- Граница населённого пункта

- Граница кадастрового квартала

43:42:000039 - Номер кадастрового квартала

Подпись _____ Дата « 6 » мая 20 21 г.

Место для оттиска печати (при наличии) лица, составившего описание местоположения границ объекта

Раздел 4

План границ объекта

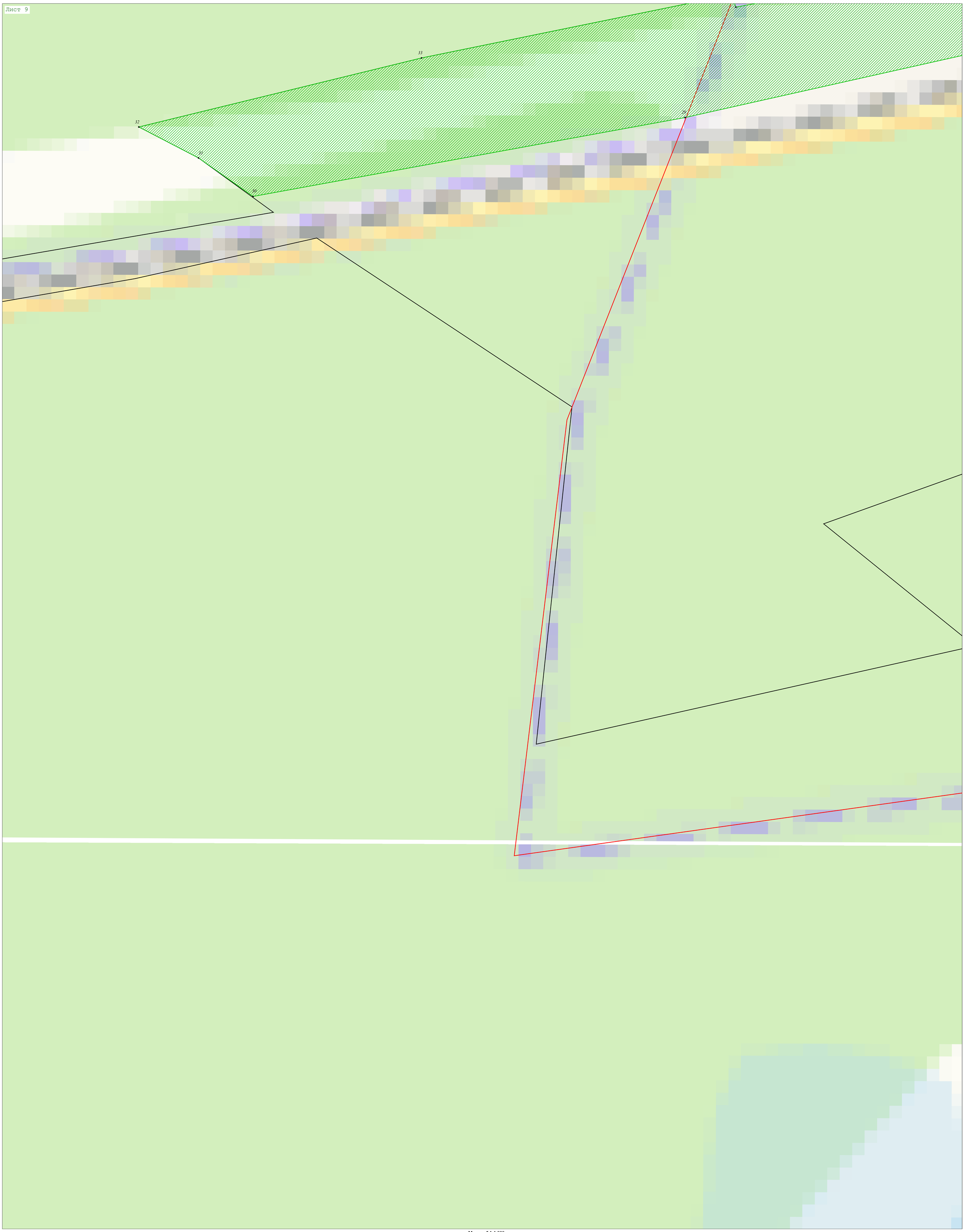

Масштаб 1:1 000

Используемые условные знаки и обозначения:

- Граница объекта

1 - Характерная точка

- Граница муниципального образования

- Граница населённого пункта

- Граница кадастрового квартала

43:42:000039 - Номер кадастрового квартала

Подпись _____ Дата « 6 » мая 20 21 г.

Место для оттиска печати (при наличии) лица, составившего описание местоположения границ объекта

Раздел 4

План границ объекта

Масштаб 1:1 000

Используемые условные знаки и обозначения:

- Граница объекта

1 - Характерная точка

- Граница муниципального образования

- Граница населённого пункта

- Граница кадастрового квартала

43:42:000039 - Номер кадастрового квартала

Подпись _____ Дата « 6 » мая 20 21 г.

Место для оттиска печати (при наличии) лица, составившего описание местоположения границ объекта

Раздел 4

План границ объекта

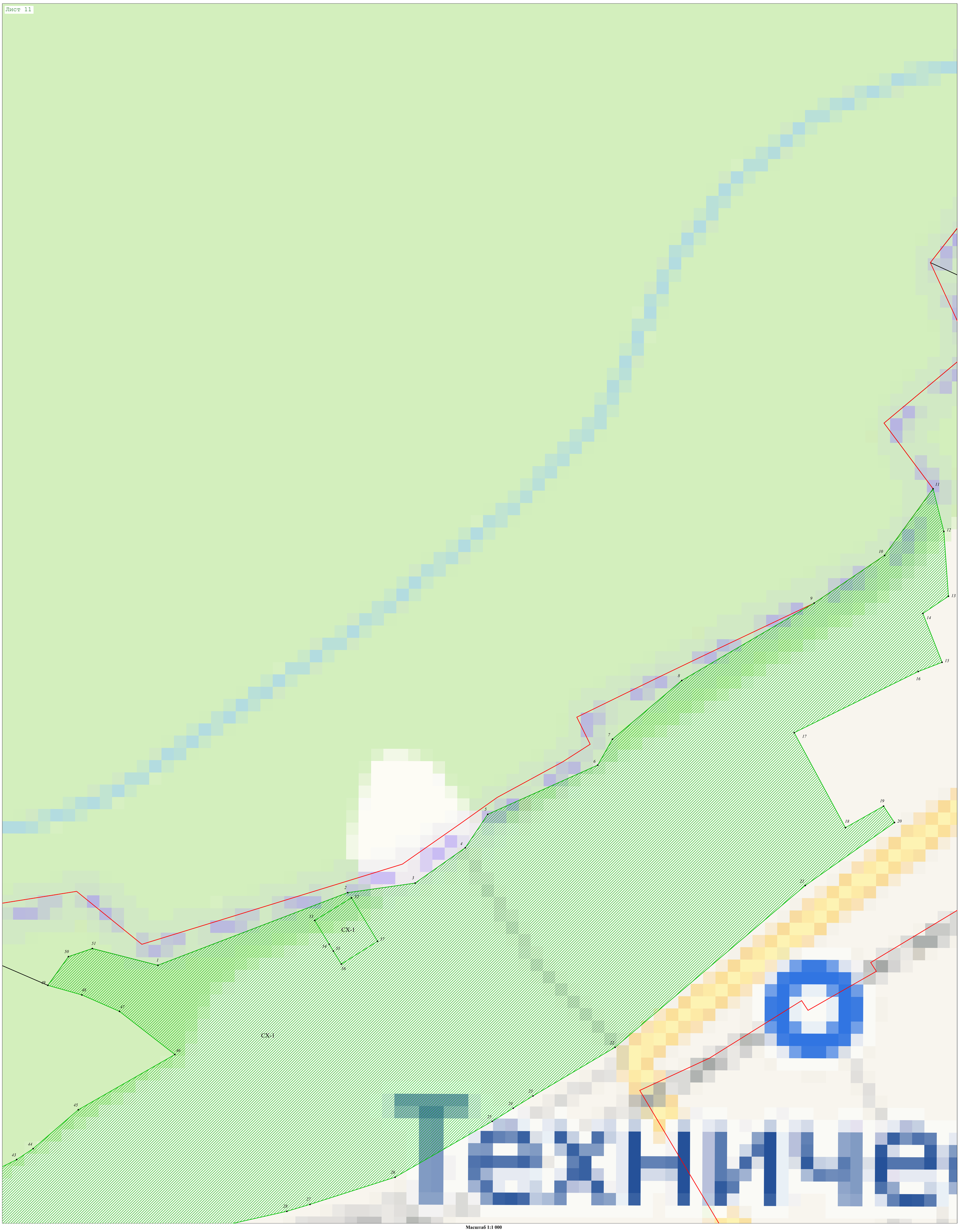

Масштаб 1:1 000

Используемые условные знаки и обозначения:

- Граница объекта

1 - Характерная точка

- Граница муниципального образования

- Граница населённого пункта

- Граница кадастрового квартала

43:42:000039 - Номер кадастрового квартала

Подпись _____ Дата « 6 » мая 20 21 г.

Место для оттиска печати (при наличии) лица, составившего описание местоположения границ объекта

Раздел 4

План границ объекта

Масштаб 1:1 000

Используемые условные знаки и обозначения:

- Граница объекта

1 - Характерная точка

- Граница муниципального образования

- Граница населённого пункта

- Граница кадастрового квартала

43:42:000039 - Номер кадастрового квартала

Подпись _____ Дата « 6 » мая 20 21 г.

Место для оттиска печати (при наличии) лица, составившего описание местоположения границ объекта

Раздел 4

План границ объекта

Масштаб 1:1 000

Используемые условные знаки и обозначения:

- Граница объекта

1 - Характерная точка

- Граница муниципального образования

- Граница населённого пункта

- Граница кадастрового квартала

43:42:000039 - Номер кадастрового квартала

Подпись _____ Дата « 6 » мая 20 21 г.

Место для оттиска печати (при наличии) лица, составившего описание местоположения границ объекта

Раздел 4

План границ объекта

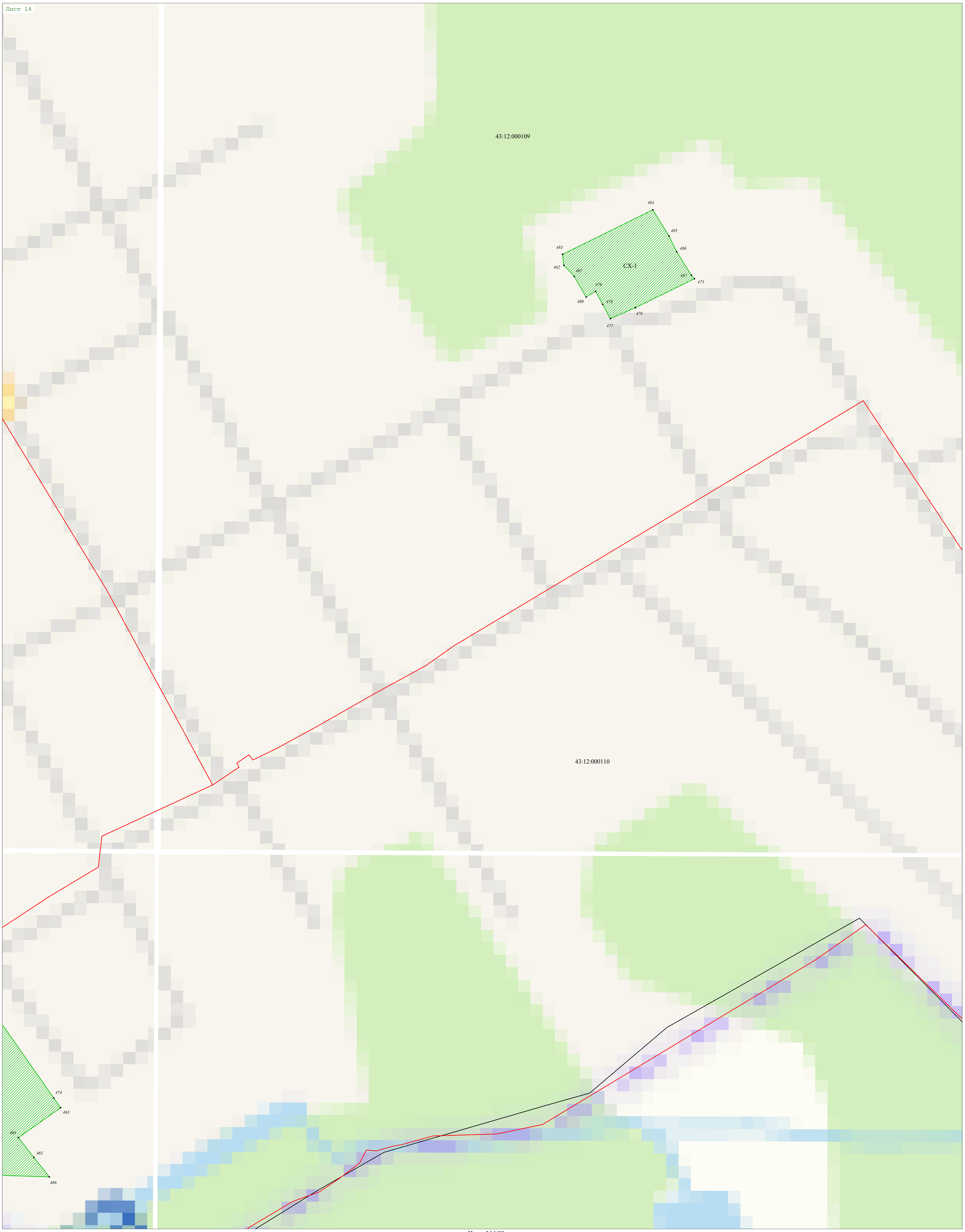

Масштаб 1:1 000

Используемые условные знаки и обозначения:

- Граница объекта

1 - Характерная точка

- Граница муниципального образования

- Граница населённого пункта

- Граница кадастрового квартала

43:42:000039 - Номер кадастрового квартала

Подпись _____ Дата « 6 » мая 20 21 г.

Место для оттиска печати (при наличии) лица, составившего описание местоположения границ объекта

Раздел 4

План границ объекта

Масштаб 1:1 000

Используемые условные знаки и обозначения:

- Граница объекта
- Характерная точка
- Граница муниципального образования
- Граница населённого пункта
- Граница кадастрового квартала
- Номер кадастрового квартала

Подпись _____ Дата « 6 » мая 20 21 г.

Место для оттиска печати (при наличии) лица, составившего описание местоположения границ объекта

Раздел 4

План границ объекта

Масштаб 1:1 000

Используемые условные знаки и обозначения:

- Граница объекта
- Характерная точка
- Граница муниципального образования
- Граница населённого пункта
- Граница кадастрового квартала
- Номер кадастрового квартала

43:42:000039

Подпись _____ Дата « 6 » мая 20 21 г.

Место для оттиска печати (при наличии) лица, составившего описание местоположения границ объекта

Раздел 4

План границ объекта

Масштаб 1:1 000

Используемые условные знаки и обозначения:

- Граница объекта

1 - Характерная точка

- Граница муниципального образования

- Граница населённого пункта

- Граница кадастрового квартала

43:42:000039 - Номер кадастрового квартала

Подпись _____ Дата « 6 » мая 20 21 г.

Место для оттиска печати (при наличии) лица, составившего описание местоположения границ объекта

Раздел 4
План границ объекта

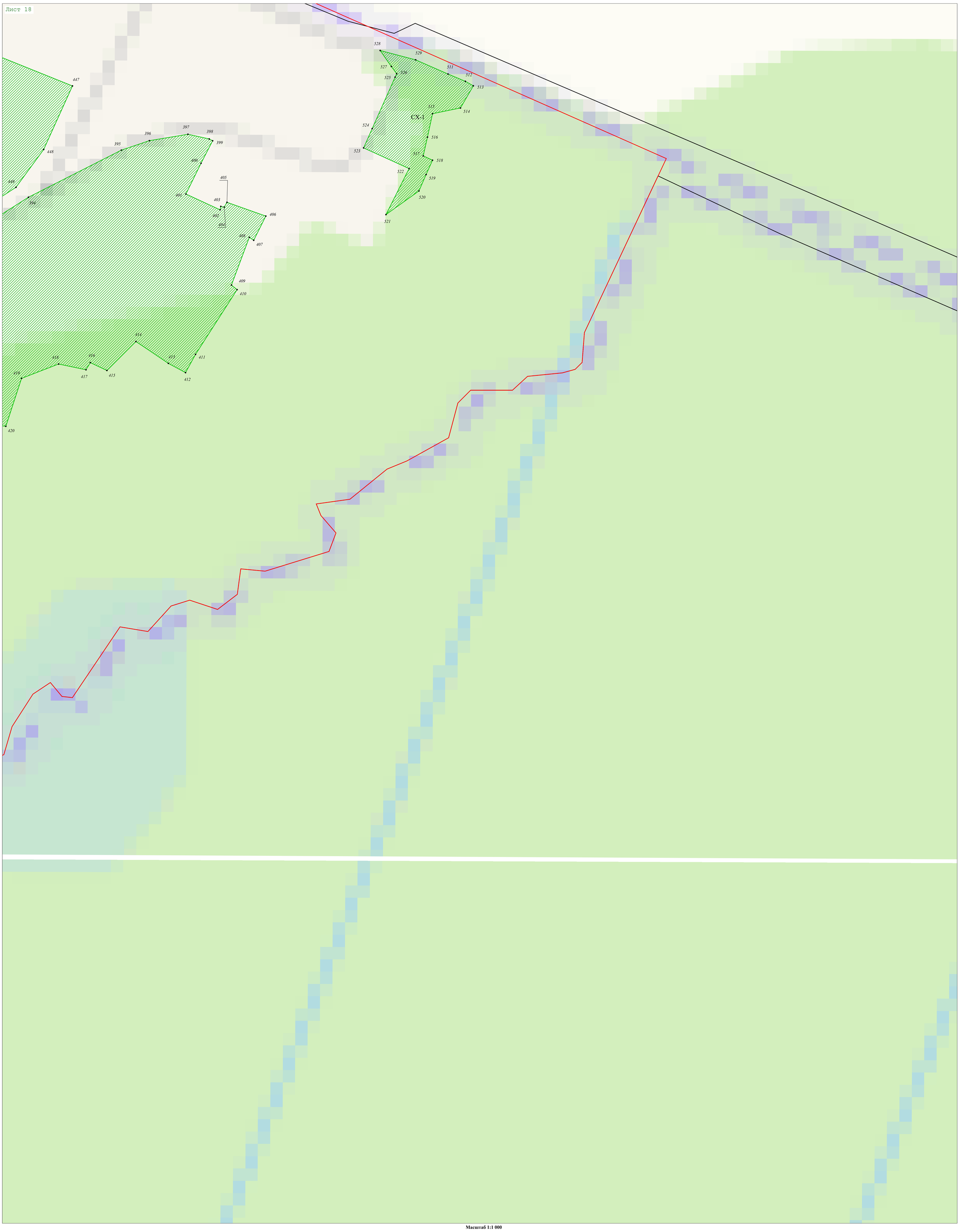

Масштаб 1:1 000

Используемые условные знаки и обозначения:

- Граница объекта
- Характерная точка
- Граница муниципального образования
- Граница населённого пункта
- Граница кадастрового квартала
- Номер кадастрового квартала

43:42:000039

Подпись _____ Дата « 6 » мая 20 21 г.

Место для оттиска печати (при наличии) лица, составившего описание местоположения границ объекта

Раздел 4

План границ объекта

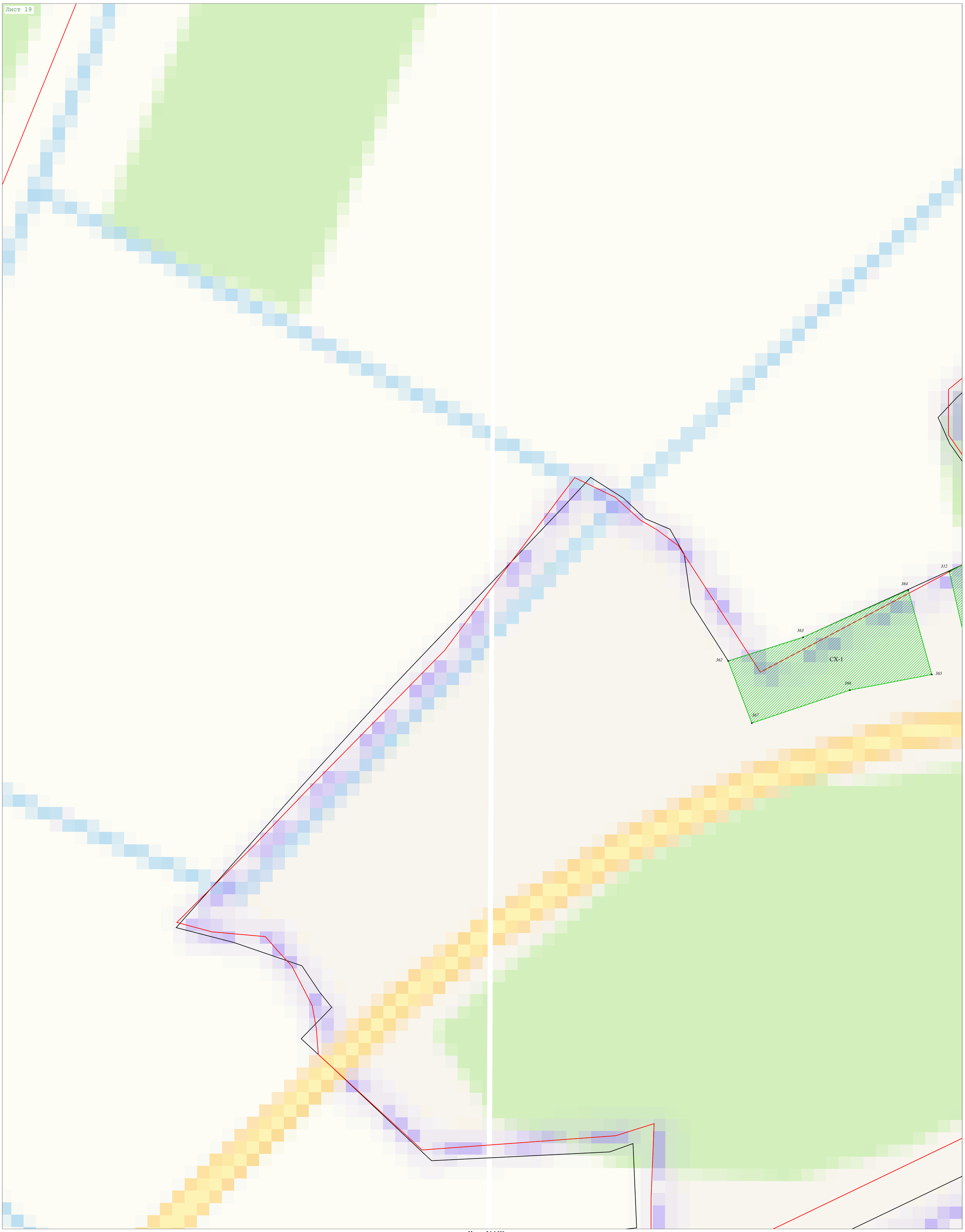

Масштаб 1:1 000

Используемые условные знаки и обозначения:

- Граница объекта

1 - Характерная точка

- Граница муниципального образования

- Граница населённого пункта

- Граница кадастрового квартала

43:42:000039 - Номер кадастрового квартала

Подпись _____ Дата « 6 » мая 20 21 г.

Место для оттиска печати (при наличии) лица, составившего описание местоположения границ объекта

Раздел 4

План границ объекта

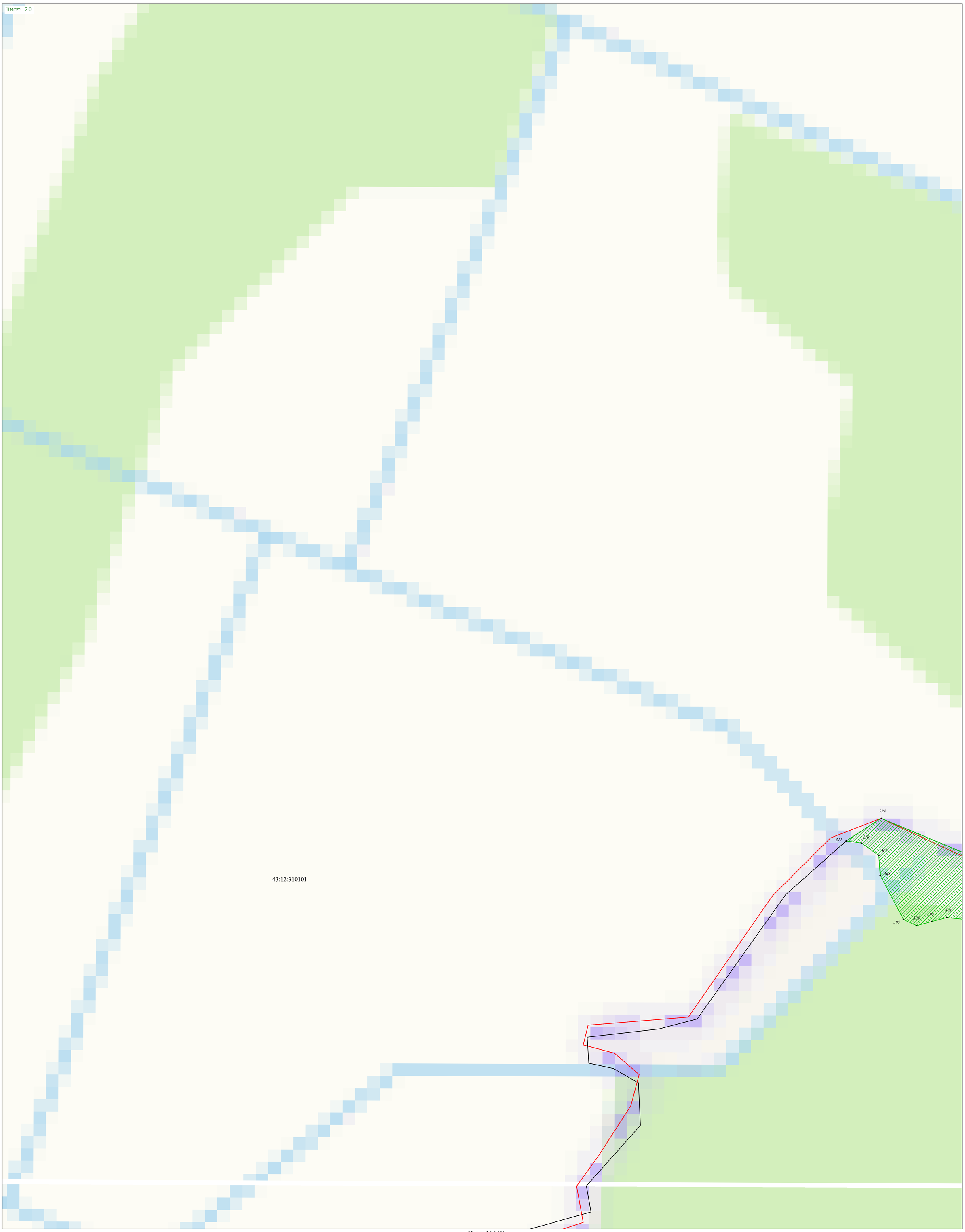

Масштаб 1:1 000

Используемые условные знаки и обозначения:

- Граница объекта

1 - Характерная точка

- Граница муниципального образования

- Граница населённого пункта

- Граница кадастрового квартала

43:42:000039 - Номер кадастрового квартала

Подпись _____ Дата « 6 » мая 20 21 г.

Место для оттиска печати (при наличии) лица, составившего описание местоположения границ объекта

Раздел 4

План границ объекта

Масштаб 1:1 000

Используемые условные знаки и обозначения:

- Граница объекта

1 - Характерная точка

- Граница муниципального образования

- Граница населённого пункта

- Граница кадастрового квартала

43:42:000039 - Номер кадастрового квартала

Подпись _____ Дата « 6 » мая 20 21 г.

Место для оттиска печати (при наличии) лица, составившего описание местоположения границ объекта

Раздел 4

План границ объекта

Масштаб 1:1 000

Используемые условные знаки и обозначения:

- Граница объекта

1 - Характерная точка

- Граница муниципального образования

- Граница населённого пункта

- Граница кадастрового квартала

43:42:000039 - Номер кадастрового квартала

Подпись _____ Дата « 6 » мая 20 21 г.

Место для оттиска печати (при наличии) лица, составившего описание местоположения границ объекта

Раздел 4

План границ объекта

Масштаб 1:1 000

Используемые условные знаки и обозначения:

- Граница объекта

1 - Характерная точка

- Граница муниципального образования

- Граница населённого пункта

- Граница кадастрового квартала

43:42:000039 - Номер кадастрового квартала

Подпись _____ Дата « 6 » мая 20 21 г.

Место для оттиска печати (при наличии) лица, составившего описание местоположения границ объекта

Раздел 4
План границ объекта

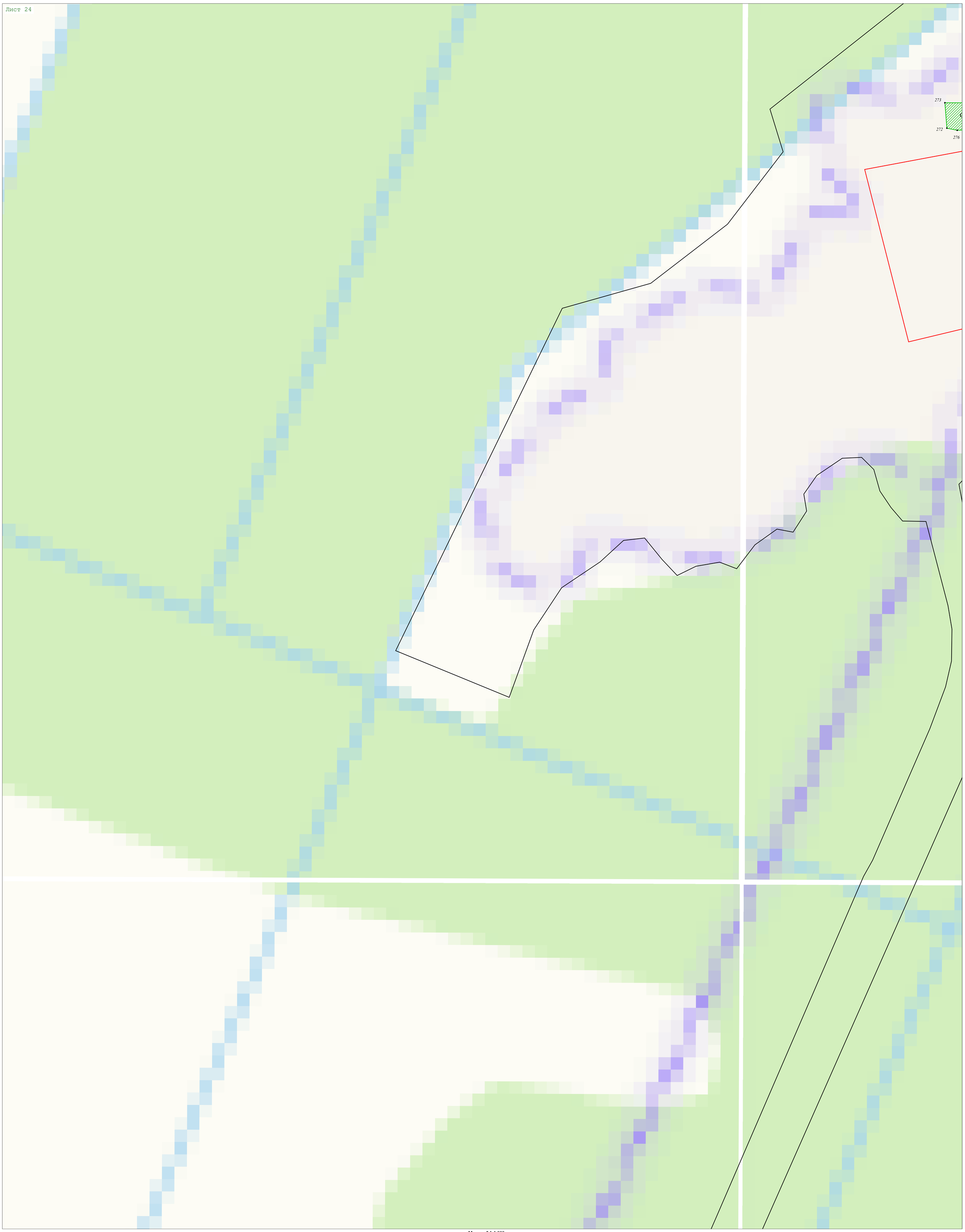

Масштаб 1:1 000

Используемые условные знаки и обозначения:

- Граница объекта
- 1 - Характерная точка
- Граница муниципального образования
- Граница населённого пункта
- Граница кадастрового квартала
- 43:42:000039 - Номер кадастрового квартала

Подпись _____ Дата « 6 » мая 20 21 г.

Место для оттиска печати (при наличии) лица, составившего описание местоположения границ объекта

Раздел 4

План границ объекта

Масштаб 1:1 000

Используемые условные знаки и обозначения:

- Граница объекта

1 - Характерная точка

- Граница муниципального образования

- Граница населённого пункта

- Граница кадастрового квартала

43:42:000039 - Номер кадастрового квартала

Подпись _____ Дата « 6 » мая 20 21 г.

Место для оттиска печати (при наличии) лица, составившего описание местоположения границ объекта

Раздел 4

План границ объекта

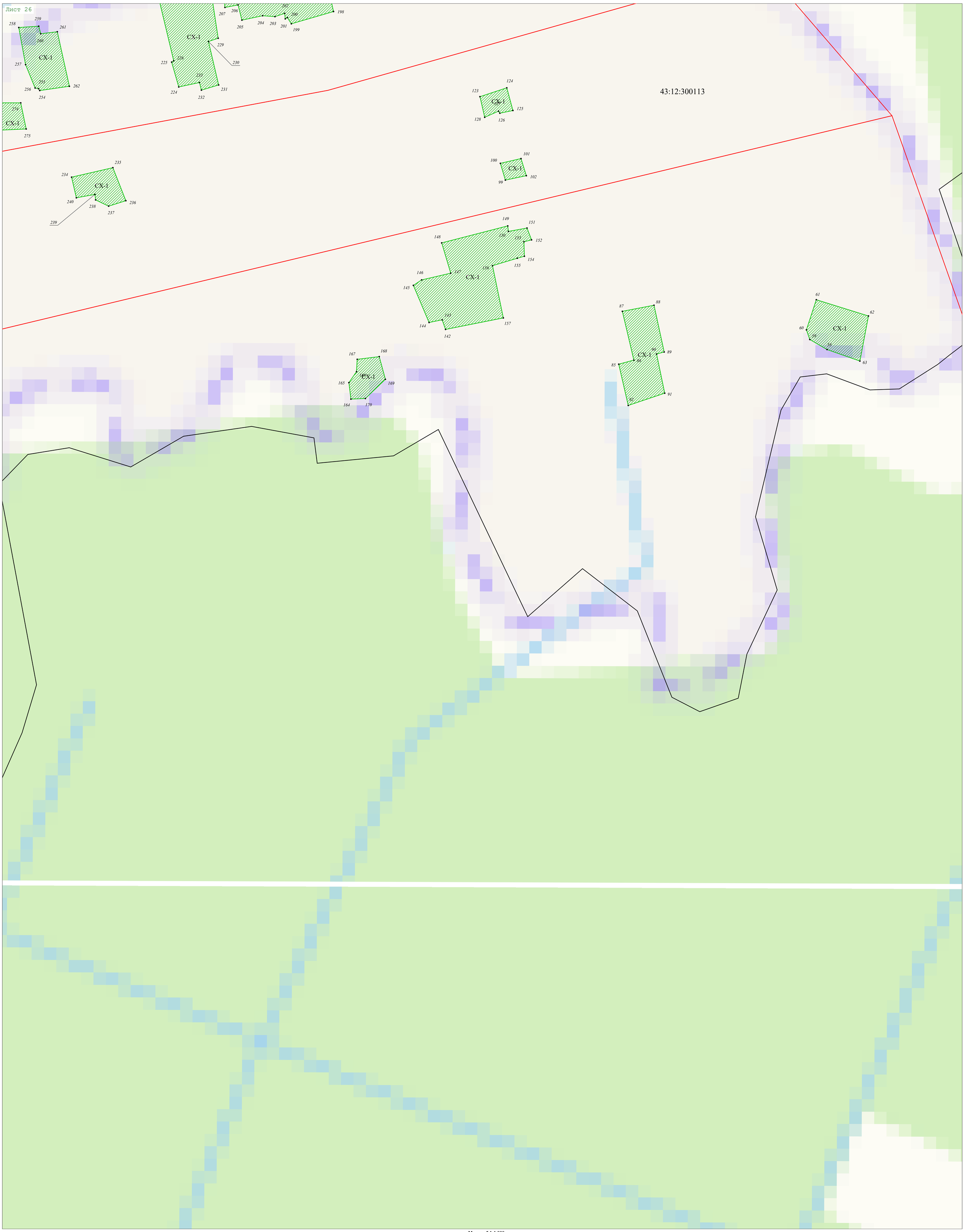

Масштаб 1:1 000

Используемые условные знаки и обозначения:

- Граница объекта

1 - Характерная точка

- Граница муниципального образования

- Граница населённого пункта

- Граница кадастрового квартала

43:42:000039 - Номер кадастрового квартала

Подпись _____ Дата « 6 » мая 20 21 г.

Место для оттиска печати (при наличии) лица, составившего описание местоположения границ объекта

ОПИСАНИЕ МЕСТОПОЛОЖЕНИЯ ГРАНИЦ

Территориальная зона "Зона садово-дачной застройки"

(наименование объекта, местоположение границ которого описано (далее - объект)

Раздел 1

Сведения об объекте		
№ п/п	**Характеристики объекта**	**Описание характеристик**
1	**2**	**3**
1	Местоположение объекта	Кировская область, г Кирово-Чепецк
2	Площадь объекта ± величина погрешности определения площади (Р ± ΔР)	—
3	Иные характеристики объекта	Вид объекта реестра границ: Территориальная зона Виды разрешенного использования земельных участков, расположенных в территориальной зоне: Основной вид разрешенного использования: Запас Основной вид разрешенного использования: Ведение садоводства Предельные размеры участков: максимальный = 800,00 минимальный = 300,00 Условно разрешенный вид разрешенного использования: Для ведения личного подсобного хозяйства (приусадебный земельный участок) Предельные размеры участков: максимальный = 1 000,00 минимальный = 600,00 Условно разрешенный вид разрешенного использования: Коммунальное обслуживание Предельные размеры участков: максимальный = 5 000,00 минимальный = 150,00 Условно разрешенный вид разрешенного использования: Магазины Предельные размеры участков: максимальный = 500,00 минимальный = 324,00 Условно разрешенный вид разрешенного использования: Связь Предельные размеры участков: максимальный = 5 000,00 минимальный = 150,00

Раздел 2

Сведения о местоположении границ объекта					
1. Система координат —					
2. Сведения о характерных точках границ объекта					
Обозначение характерных точек границ	Координаты, м		Метод определения координат характерной точки	Средняя квадратическая погрешность положения характерной точки (Mt), м	Описание обозначения точки на местности (при наличии)
	X	Y			
1	2	3	4	5	6
—	—	—	—	—	—
3. Сведения о характерных точках части (частей) границы объекта					
1	2	3	4	5	6
—	—	—	—	—	—

Раздел 3

Сведения о местоположении измененных (уточненных) границ объекта							
1. Система координат МСК-43, зона 2							
2. Сведения о характерных точках границ объекта							
Обозначение характерных точек границы	**Существующие координаты, м**		**Измененные (уточненные) координаты, м**		**Метод определения координат характерной точки**	**Средняя квадратическая погрешность положения характерной точки (Mt), м**	**Описание обозначения точки на местности (при наличии)**
	X	**Y**	**X**	**Y**			
1	**2**	**3**	**4**	**5**	**6**	**7**	**8**
СХ-2							
1	—	—	574 172,28	2 221 317,96	Картометрический метод	5,00	—
2	—	—	574 156,72	2 221 333,73	Картометрический метод	5,00	—
3	—	—	574 128,71	2 221 306,85	Картометрический метод	5,00	—
4	—	—	574 085,93	2 221 315,62	Картометрический метод	5,00	—
5	—	—	574 060,07	2 221 294,36	Картометрический метод	5,00	—
6	—	—	574 030,86	2 221 315,32	Картометрический метод	5,00	—
7	—	—	574 018,38	2 221 302,42	Картометрический метод	5,00	—
8	—	—	574 028,70	2 221 291,54	Картометрический метод	5,00	—
9	—	—	573 977,76	2 221 238,91	Картометрический метод	5,00	—
10	—	—	573 970,68	2 221 238,58	Картометрический метод	5,00	—
11	—	—	573 962,24	2 221 237,52	Картометрический метод	5,00	—
12	—	—	573 918,02	2 221 184,32	Картометрический метод	5,00	—
13	—	—	573 806,73	2 221 020,17	Картометрический метод	5,00	—
14	—	—	573 837,23	2 220 999,63	Картометрический метод	5,00	—
15	—	—	573 852,87	2 220 995,83	Картометрический метод	5,00	—
16	—	—	573 918,07	2 220 988,13	Картометрический метод	5,00	—
17	—	—	573 951,89	2 220 982,62	Картометрический метод	5,00	—
18	—	—	574 047,09	2 220 985,12	Картометрический метод	5,00	—
19	—	—	574 181,33	2 220 987,30	Картометрический метод	5,00	—
20	—	—	574 183,54	2 220 997,60	Картометрический метод	5,00	—
21	—	—	574 237,82	2 221 049,27	Картометрический метод	5,00	—
22	—	—	574 254,71	2 221 063,80	Картометрический метод	5,00	—
23	—	—	574 282,28	2 221 087,44	Картометрический метод	5,00	—
24	—	—	574 306,70	2 221 112,65	Картометрический метод	5,00	—

Раздел 3

Сведения о местоположении измененных (уточненных) границ объекта							
1	**2**	**3**	**4**	**5**	**6**	**7**	**8**
25	—	—	574 349,64	2 221 193,17	Картометрический метод	5,00	—
26	—	—	574 453,60	2 221 284,18	Картометрический метод	5,00	—
27	—	—	574 489,75	2 221 326,91	Картометрический метод	5,00	—
28	—	—	574 557,13	2 221 403,43	Картометрический метод	5,00	—
29	—	—	574 612,74	2 221 457,86	Картометрический метод	5,00	—
30	—	—	574 645,75	2 221 479,15	Картометрический метод	5,00	—
31	—	—	574 614,46	2 221 531,14	Картометрический метод	5,00	—
32	—	—	574 583,43	2 221 498,09	Картометрический метод	5,00	—
33	—	—	574 347,00	2 221 712,26	Картометрический метод	5,00	—
34	—	—	574 451,12	2 221 808,39	Картометрический метод	5,00	—
35	—	—	574 435,38	2 221 833,42	Картометрический метод	5,00	—
36	—	—	574 391,90	2 221 880,70	Картометрический метод	5,00	—
37	—	—	574 300,39	2 221 961,26	Картометрический метод	5,00	—
38	—	—	574 277,63	2 221 952,67	Картометрический метод	5,00	—
39	—	—	574 219,03	2 222 001,61	Картометрический метод	5,00	—
40	—	—	574 193,11	2 222 041,44	Картометрический метод	5,00	—
41	—	—	574 156,40	2 222 074,84	Картометрический метод	5,00	—
42	—	—	574 151,12	2 222 099,48	Картометрический метод	5,00	—
43	—	—	574 131,48	2 222 142,70	Картометрический метод	5,00	—
44	—	—	574 132,47	2 222 157,12	Картометрический метод	5,00	—
45	—	—	574 105,14	2 222 217,53	Картометрический метод	5,00	—
46	—	—	574 096,86	2 222 227,03	Картометрический метод	5,00	—
47	—	—	574 037,60	2 222 309,13	Картометрический метод	5,00	—
48	—	—	574 042,69	2 222 315,30	Картометрический метод	5,00	—
49	—	—	574 036,16	2 222 322,15	Картометрический метод	5,00	—
50	—	—	574 031,95	2 222 338,53	Картометрический метод	5,00	—
51	—	—	574 052,84	2 222 357,89	Картометрический метод	5,00	—
52	—	—	574 065,81	2 222 378,96	Картометрический метод	5,00	—
53	—	—	574 039,00	2 222 414,40	Картометрический метод	5,00	—

Раздел 3

Сведения о местоположении измененных (уточненных) границ объекта							
1	2	3	4	5	6	7	8
54	—	—	573 988,50	2 222 411,10	Картометрический метод	5,00	—
55	—	—	573 952,60	2 222 432,90	Картометрический метод	5,00	—
56	—	—	573 890,00	2 222 456,80	Картометрический метод	5,00	—
57	—	—	573 848,10	2 222 433,80	Картометрический метод	5,00	—
58	—	—	573 840,80	2 222 399,60	Картометрический метод	5,00	—
59	—	—	573 841,10	2 222 351,50	Картометрический метод	5,00	—
60	—	—	573 807,27	2 222 335,11	Картометрический метод	5,00	—
61	—	—	573 755,40	2 222 321,69	Картометрический метод	5,00	—
62	—	—	573 579,45	2 222 302,67	Картометрический метод	5,00	—
63	—	—	573 499,80	2 222 316,90	Картометрический метод	5,00	—
64	—	—	573 443,90	2 222 306,48	Картометрический метод	5,00	—
65	—	—	573 390,55	2 222 293,89	Картометрический метод	5,00	—
66	—	—	573 322,76	2 222 269,49	Картометрический метод	5,00	—
67	—	—	573 154,35	2 222 216,13	Картометрический метод	5,00	—
68	—	—	573 102,83	2 222 204,62	Картометрический метод	5,00	—
69	—	—	572 937,28	2 222 140,49	Картометрический метод	5,00	—
70	—	—	572 915,39	2 222 125,02	Картометрический метод	5,00	—
71	—	—	572 914,01	2 222 087,56	Картометрический метод	5,00	—
72	—	—	572 921,84	2 222 060,26	Картометрический метод	5,00	—
73	—	—	572 932,38	2 222 044,64	Картометрический метод	5,00	—
74	—	—	572 979,53	2 222 030,67	Картометрический метод	5,00	—
75	—	—	573 004,62	2 222 030,73	Картометрический метод	5,00	—
76	—	—	573 031,64	2 222 028,67	Картометрический метод	5,00	—
77	—	—	573 039,56	2 222 000,67	Картометрический метод	5,00	—
78	—	—	573 039,33	2 221 992,88	Картометрический метод	5,00	—
79	—	—	573 006,22	2 221 976,92	Картометрический метод	5,00	—
80	—	—	572 951,14	2 221 982,61	Картометрический метод	5,00	—
81	—	—	572 952,18	2 221 981,49	Картометрический метод	5,00	—
82	—	—	572 901,28	2 222 005,37	Картометрический метод	5,00	—

Раздел 3

Сведения о местоположении измененных (уточненных) границ объекта							
1	**2**	**3**	**4**	**5**	**6**	**7**	**8**
83	—	—	572 870,51	2 222 005,68	Картометрический метод	5,00	—
84	—	—	572 801,81	2 222 000,72	Картометрический метод	5,00	—
85	—	—	572 748,32	2 222 009,40	Картометрический метод	5,00	—
86	—	—	572 675,77	2 222 011,62	Картометрический метод	5,00	—
87	—	—	572 647,90	2 222 010,60	Картометрический метод	5,00	—
88	—	—	572 617,25	2 222 021,01	Картометрический метод	5,00	—
89	—	—	572 620,63	2 222 031,97	Картометрический метод	5,00	—
90	—	—	572 663,80	2 222 039,75	Картометрический метод	5,00	—
91	—	—	572 734,67	2 222 041,54	Картометрический метод	5,00	—
92	—	—	572 741,53	2 222 046,76	Картометрический метод	5,00	—
93	—	—	572 788,99	2 222 049,56	Картометрический метод	5,00	—
94	—	—	572 861,42	2 222 080,85	Картометрический метод	5,00	—
95	—	—	572 852,46	2 222 105,30	Картометрический метод	5,00	—
96	—	—	572 749,43	2 222 074,66	Картометрический метод	5,00	—
97	—	—	572 550,61	2 222 029,12	Картометрический метод	5,00	—
98	—	—	572 534,41	2 221 994,86	Картометрический метод	5,00	—
99	—	—	572 537,68	2 221 923,65	Картометрический метод	5,00	—
100	—	—	572 555,93	2 221 800,44	Картометрический метод	5,00	—
101	—	—	572 532,38	2 221 754,26	Картометрический метод	5,00	—
102	—	—	572 473,50	2 221 705,30	Картометрический метод	5,00	—
103	—	—	572 360,40	2 221 604,80	Картометрический метод	5,00	—
104	—	—	572 404,87	2 221 521,58	Картометрический метод	5,00	—
105	—	—	572 407,26	2 221 517,51	Картометрический метод	5,00	—
106	—	—	572 379,46	2 221 499,24	Картометрический метод	5,00	—
107	—	—	572 416,59	2 221 435,40	Картометрический метод	5,00	—
108	—	—	572 344,18	2 221 375,12	Картометрический метод	5,00	—
109	—	—	572 292,28	2 221 341,48	Картометрический метод	5,00	—
110	—	—	572 289,07	2 221 335,04	Картометрический метод	5,00	—
111	—	—	572 259,28	2 221 315,41	Картометрический метод	5,00	—

Раздел 3

Сведения о местоположении измененных (уточненных) границ объекта							
1	**2**	**3**	**4**	**5**	**6**	**7**	**8**
112	—	—	572 268,62	2 221 291,74	Картометрический метод	5,00	—
113	—	—	572 233,51	2 221 272,26	Картометрический метод	5,00	—
114	—	—	572 196,03	2 221 252,11	Картометрический метод	5,00	—
115	—	—	572 190,69	2 221 248,04	Картометрический метод	5,00	—
116	—	—	572 177,33	2 221 248,94	Картометрический метод	5,00	—
117	—	—	572 169,01	2 221 249,36	Картометрический метод	5,00	—
118	—	—	572 141,71	2 221 298,82	Картометрический метод	5,00	—
119	—	—	572 130,14	2 221 292,79	Картометрический метод	5,00	—
120	—	—	572 120,88	2 221 307,30	Картометрический метод	5,00	—
121	—	—	572 070,59	2 221 268,91	Картометрический метод	5,00	—
122	—	—	572 067,03	2 221 258,57	Картометрический метод	5,00	—
123	—	—	572 096,86	2 221 195,42	Картометрический метод	5,00	—
124	—	—	572 120,10	2 221 145,94	Картометрический метод	5,00	—
125	—	—	572 130,80	2 221 118,27	Картометрический метод	5,00	—
126	—	—	572 140,63	2 221 085,42	Картометрический метод	5,00	—
127	—	—	572 139,58	2 221 018,60	Картометрический метод	5,00	—
128	—	—	572 130,41	2 220 929,25	Картометрический метод	5,00	—
129	—	—	572 132,00	2 220 868,90	Картометрический метод	5,00	—
130	—	—	572 137,86	2 220 817,38	Картометрический метод	5,00	—
131	—	—	572 149,88	2 220 765,83	Картометрический метод	5,00	—
132	—	—	572 153,32	2 220 750,75	Картометрический метод	5,00	—
133	—	—	572 162,84	2 220 720,86	Картометрический метод	5,00	—
134	—	—	572 169,23	2 220 721,30	Картометрический метод	5,00	—
135	—	—	572 182,04	2 220 719,66	Картометрический метод	5,00	—
136	—	—	572 195,73	2 220 720,50	Картометрический метод	5,00	—
137	—	—	572 209,97	2 220 723,10	Картометрический метод	5,00	—
138	—	—	572 263,79	2 220 715,97	Картометрический метод	5,00	—
139	—	—	572 297,09	2 220 750,36	Картометрический метод	5,00	—
140	—	—	572 294,87	2 220 800,31	Картометрический метод	5,00	—

Раздел 3

Сведения о местоположении измененных (уточненных) границ объекта							
1	**2**	**3**	**4**	**5**	**6**	**7**	**8**
141	—	—	572 294,17	2 220 804,56	Картометрический метод	5,00	—
142	—	—	572 298,53	2 220 830,96	Картометрический метод	5,00	—
143	—	—	572 317,07	2 220 843,67	Картометрический метод	5,00	—
144	—	—	572 328,01	2 220 851,81	Картометрический метод	5,00	—
145	—	—	572 338,92	2 220 860,24	Картометрический метод	5,00	—
146	—	—	572 342,97	2 220 862,67	Картометрический метод	5,00	—
147	—	—	572 353,12	2 220 871,14	Картометрический метод	5,00	—
148	—	—	572 367,81	2 220 884,00	Картометрический метод	5,00	—
149	—	—	572 368,87	2 220 887,95	Картометрический метод	5,00	—
150	—	—	572 372,20	2 220 905,84	Картометрический метод	5,00	—
151	—	—	572 383,40	2 220 904,46	Картометрический метод	5,00	—
152	—	—	572 389,51	2 220 914,82	Картометрический метод	5,00	—
153	—	—	572 391,39	2 220 935,55	Картометрический метод	5,00	—
154	—	—	572 397,23	2 220 939,74	Картометрический метод	5,00	—
155	—	—	572 401,16	2 220 940,54	Картометрический метод	5,00	—
156	—	—	572 392,28	2 220 961,98	Картометрический метод	5,00	—
157	—	—	572 359,28	2 220 997,89	Картометрический метод	5,00	—
158	—	—	572 304,28	2 221 081,70	Картометрический метод	5,00	—
159	—	—	572 290,82	2 221 108,81	Картометрический метод	5,00	—
160	—	—	572 269,80	2 221 172,19	Картометрический метод	5,00	—
161	—	—	572 268,99	2 221 181,25	Картометрический метод	5,00	—
162	—	—	572 270,95	2 221 186,77	Картометрический метод	5,00	—
163	—	—	572 278,54	2 221 196,50	Картометрический метод	5,00	—
164	—	—	572 286,12	2 221 209,65	Картометрический метод	5,00	—
165	—	—	572 293,47	2 221 219,00	Картометрический метод	5,00	—
166	—	—	572 337,14	2 221 237,74	Картометрический метод	5,00	—
167	—	—	572 339,34	2 221 239,27	Картометрический метод	5,00	—
168	—	—	572 340,43	2 221 248,14	Картометрический метод	5,00	—
169	—	—	572 339,42	2 221 255,38	Картометрический метод	5,00	—

Раздел 3

Сведения о местоположении измененных (уточненных) границ объекта							
1	2	3	4	5	6	7	8
170	—	—	572 333,71	2 221 272,30	Картометрический метод	5,00	—
171	—	—	572 355,74	2 221 287,99	Картометрический метод	5,00	—
172	—	—	572 350,29	2 221 301,46	Картометрический метод	5,00	—
173	—	—	572 416,62	2 221 351,64	Картометрический метод	5,00	—
174	—	—	572 471,05	2 221 393,88	Картометрический метод	5,00	—
175	—	—	572 487,12	2 221 408,37	Картометрический метод	5,00	—
176	—	—	572 519,53	2 221 440,17	Картометрический метод	5,00	—
177	—	—	572 569,32	2 221 492,67	Картометрический метод	5,00	—
178	—	—	572 582,13	2 221 511,97	Картометрический метод	5,00	—
179	—	—	572 594,78	2 221 605,36	Картометрический метод	5,00	—
180	—	—	572 615,58	2 221 587,30	Картометрический метод	5,00	—
181	—	—	572 735,00	2 221 574,39	Картометрический метод	5,00	—
182	—	—	572 868,16	2 221 599,97	Картометрический метод	5,00	—
183	—	—	572 881,31	2 221 549,00	Картометрический метод	5,00	—
184	—	—	572 893,83	2 221 528,94	Картометрический метод	5,00	—
185	—	—	572 882,04	2 221 468,68	Картометрический метод	5,00	—
186	—	—	572 893,35	2 221 455,89	Картометрический метод	5,00	—
187	—	—	572 799,15	2 221 357,45	Картометрический метод	5,00	—
188	—	—	572 818,57	2 221 331,13	Картометрический метод	5,00	—
189	—	—	572 823,40	2 221 333,90	Картометрический метод	5,00	—
190	—	—	572 852,58	2 221 313,76	Картометрический метод	5,00	—
191	—	—	572 919,27	2 221 392,07	Картометрический метод	5,00	—
192	—	—	572 953,65	2 221 408,82	Картометрический метод	5,00	—
193	—	—	572 963,11	2 221 426,60	Картометрический метод	5,00	—
194	—	—	572 979,71	2 221 455,38	Картометрический метод	5,00	—
195	—	—	573 054,09	2 221 457,87	Картометрический метод	5,00	—
196	—	—	573 155,78	2 221 451,19	Картометрический метод	5,00	—
197	—	—	573 158,28	2 221 478,22	Картометрический метод	5,00	—
198	—	—	573 171,76	2 221 476,70	Картометрический метод	5,00	—

Раздел 3

Сведения о местоположении измененных (уточненных) границ объекта							
1	2	3	4	5	6	7	8
199	—	—	573 202,95	2 221 463,80	Картометрический метод	5,00	—
200	—	—	573 268,89	2 221 438,29	Картометрический метод	5,00	—
201	—	—	573 281,50	2 221 433,83	Картометрический метод	5,00	—
202	—	—	573 311,43	2 221 424,93	Картометрический метод	5,00	—
203	—	—	573 314,39	2 221 412,51	Картометрический метод	5,00	—
204	—	—	573 303,42	2 221 375,00	Картометрический метод	5,00	—
205	—	—	573 285,21	2 221 332,27	Картометрический метод	5,00	—
206	—	—	573 258,05	2 221 297,25	Картометрический метод	5,00	—
207	—	—	573 234,75	2 221 260,44	Картометрический метод	5,00	—
208	—	—	573 192,28	2 221 166,40	Картометрический метод	5,00	—
209	—	—	573 295,92	2 221 123,56	Картометрический метод	5,00	—
210	—	—	573 309,20	2 221 114,70	Картометрический метод	5,00	—
211	—	—	573 335,36	2 221 102,26	Картометрический метод	5,00	—
212	—	—	573 371,90	2 221 086,73	Картометрический метод	5,00	—
213	—	—	573 398,89	2 221 089,15	Картометрический метод	5,00	—
214	—	—	573 431,39	2 221 101,71	Картометрический метод	5,00	—
215	—	—	573 441,77	2 221 112,34	Картометрический метод	5,00	—
216	—	—	573 491,58	2 221 196,45	Картометрический метод	5,00	—
217	—	—	573 525,19	2 221 248,09	Картометрический метод	5,00	—
218	—	—	573 560,40	2 221 316,82	Картометрический метод	5,00	—
219	—	—	573 584,90	2 221 351,79	Картометрический метод	5,00	—
220	—	—	573 590,40	2 221 368,89	Картометрический метод	5,00	—
221	—	—	573 578,98	2 221 382,95	Картометрический метод	5,00	—
222	—	—	573 509,05	2 221 400,00	Картометрический метод	5,00	—
223	—	—	573 469,98	2 221 403,39	Картометрический метод	5,00	—
224	—	—	573 393,74	2 221 419,43	Картометрический метод	5,00	—
225	—	—	573 330,09	2 221 436,05	Картометрический метод	5,00	—
226	—	—	573 320,88	2 221 451,52	Картометрический метод	5,00	—
227	—	—	573 317,57	2 221 475,56	Картометрический метод	5,00	—

Раздел 3

Сведения о местоположении измененных (уточненных) границ объекта							
1	2	3	4	5	6	7	8
228	—	—	573 322,86	2 221 504,99	Картометрический метод	5,00	—
229	—	—	573 354,18	2 221 555,62	Картометрический метод	5,00	—
230	—	—	573 366,87	2 221 593,10	Картометрический метод	5,00	—
231	—	—	573 379,44	2 221 645,73	Картометрический метод	5,00	—
232	—	—	573 405,74	2 221 816,62	Картометрический метод	5,00	—
233	—	—	573 416,32	2 221 816,31	Картометрический метод	5,00	—
234	—	—	573 414,16	2 221 837,32	Картометрический метод	5,00	—
235	—	—	573 436,01	2 221 858,64	Картометрический метод	5,00	—
236	—	—	573 434,29	2 221 866,49	Картометрический метод	5,00	—
237	—	—	573 553,00	2 221 883,75	Картометрический метод	5,00	—
238	—	—	573 567,13	2 221 879,63	Картометрический метод	5,00	—
239	—	—	573 595,48	2 221 883,64	Картометрический метод	5,00	—
240	—	—	573 602,42	2 221 866,14	Картометрический метод	5,00	—
241	—	—	573 625,26	2 221 852,01	Картометрический метод	5,00	—
242	—	—	573 649,41	2 221 849,01	Картометрический метод	5,00	—
243	—	—	573 658,98	2 221 804,15	Картометрический метод	5,00	—
244	—	—	573 710,85	2 221 809,59	Картометрический метод	5,00	—
245	—	—	573 740,98	2 221 797,08	Картометрический метод	5,00	—
246	—	—	573 769,78	2 221 806,54	Картометрический метод	5,00	—
247	—	—	573 783,74	2 221 794,67	Картометрический метод	5,00	—
248	—	—	573 806,41	2 221 802,83	Картометрический метод	5,00	—
249	—	—	573 844,24	2 221 780,99	Картометрический метод	5,00	—
250	—	—	573 877,72	2 221 757,45	Картометрический метод	5,00	—
251	—	—	573 899,72	2 221 764,95	Картометрический метод	5,00	—
252	—	—	573 929,59	2 221 732,24	Картометрический метод	5,00	—
253	—	—	573 960,25	2 221 705,16	Картометрический метод	5,00	—
254	—	—	573 995,13	2 221 660,96	Картометрический метод	5,00	—
255	—	—	574 012,96	2 221 616,00	Картометрический метод	5,00	—
256	—	—	574 075,48	2 221 637,01	Картометрический метод	5,00	—

Раздел 3

Сведения о местоположении измененных (уточненных) границ объекта							
1	**2**	**3**	**4**	**5**	**6**	**7**	**8**
257	—	—	574 141,74	2 221 616,09	Картометрический метод	5,00	—
258	—	—	574 176,89	2 221 590,02	Картометрический метод	5,00	—
259	—	—	574 150,89	2 221 575,24	Картометрический метод	5,00	—
260	—	—	574 117,76	2 221 544,61	Картометрический метод	5,00	—
261	—	—	574 082,91	2 221 508,37	Картометрический метод	5,00	—
262	—	—	574 085,63	2 221 480,93	Картометрический метод	5,00	—
263	—	—	574 074,31	2 221 454,71	Картометрический метод	5,00	—
264	—	—	574 085,55	2 221 445,23	Картометрический метод	5,00	—
265	—	—	574 081,28	2 221 404,22	Картометрический метод	5,00	—
266	—	—	574 096,27	2 221 394,28	Картометрический метод	5,00	—
267	—	—	574 110,90	2 221 404,13	Картометрический метод	5,00	—
268	—	—	574 117,61	2 221 403,06	Картометрический метод	5,00	—
269	—	—	574 155,24	2 221 377,42	Картометрический метод	5,00	—
270	—	—	574 163,03	2 221 376,96	Картометрический метод	5,00	—
271	—	—	574 199,46	2 221 344,99	Картометрический метод	5,00	—
1	—	—	574 172,28	2 221 317,96	Картометрический метод	5,00	—
СХ-2							
272	—	—	579 667,73	2 217 578,20	Картометрический метод	5,00	—
273	—	—	579 675,73	2 217 660,17	Картометрический метод	5,00	—
274	—	—	579 680,97	2 217 682,49	Картометрический метод	5,00	—
275	—	—	579 707,79	2 217 675,90	Картометрический метод	5,00	—
276	—	—	579 727,42	2 217 680,34	Картометрический метод	5,00	—
277	—	—	579 744,63	2 217 686,13	Картометрический метод	5,00	—
278	—	—	579 737,22	2 217 697,77	Картометрический метод	5,00	—
279	—	—	579 725,63	2 217 700,15	Картометрический метод	5,00	—
280	—	—	579 717,31	2 217 704,60	Картометрический метод	5,00	—
281	—	—	579 709,58	2 217 709,66	Картометрический метод	5,00	—
282	—	—	579 704,23	2 217 726,90	Картометрический метод	5,00	—
283	—	—	579 703,34	2 217 748,90	Картометрический метод	5,00	—

Раздел 3

Сведения о местоположении измененных (уточненных) границ объекта							
1	**2**	**3**	**4**	**5**	**6**	**7**	**8**
284	—	—	579 693,53	2 217 756,33	Картометрический метод	5,00	—
285	—	—	579 681,50	2 217 763,41	Картометрический метод	5,00	—
286	—	—	579 680,42	2 217 771,95	Картометрический метод	5,00	—
287	—	—	579 682,15	2 217 781,81	Картометрический метод	5,00	—
288	—	—	579 683,24	2 217 788,83	Картометрический метод	5,00	—
289	—	—	579 696,28	2 217 850,56	Картометрический метод	5,00	—
290	—	—	579 704,46	2 217 883,08	Картометрический метод	5,00	—
291	—	—	579 704,95	2 217 885,36	Картометрический метод	5,00	—
292	—	—	579 709,33	2 217 905,67	Картометрический метод	5,00	—
293	—	—	579 702,70	2 217 927,11	Картометрический метод	5,00	—
294	—	—	579 665,67	2 217 909,49	Картометрический метод	5,00	—
295	—	—	579 662,12	2 217 907,66	Картометрический метод	5,00	—
296	—	—	579 669,33	2 217 899,62	Картометрический метод	5,00	—
297	—	—	579 668,27	2 217 896,28	Картометрический метод	5,00	—
298	—	—	579 664,48	2 217 881,56	Картометрический метод	5,00	—
299	—	—	579 658,76	2 217 859,34	Картометрический метод	5,00	—
300	—	—	579 641,94	2 217 797,37	Картометрический метод	5,00	—
301	—	—	579 636,02	2 217 775,54	Картометрический метод	5,00	—
302	—	—	579 630,49	2 217 753,88	Картометрический метод	5,00	—
303	—	—	579 627,87	2 217 749,12	Картометрический метод	5,00	—
304	—	—	579 618,84	2 217 719,30	Картометрический метод	5,00	—
305	—	—	579 592,24	2 217 609,71	Картометрический метод	5,00	—
306	—	—	579 621,31	2 217 602,10	Картометрический метод	5,00	—
307	—	—	579 634,21	2 217 599,02	Картометрический метод	5,00	—
308	—	—	579 632,41	2 217 588,04	Картометрический метод	5,00	—
309	—	—	579 646,84	2 217 584,04	Картометрический метод	5,00	—
310	—	—	579 657,12	2 217 580,95	Картометрический метод	5,00	—
272	—	—	579 667,73	2 217 578,20	Картометрический метод	5,00	—
СХ-2							

Раздел 3

Сведения о местоположении измененных (уточненных) границ объекта							
1	**2**	**3**	**4**	**5**	**6**	**7**	**8**
311	—	—	579 620,90	2 217 755,58	Картометрический метод	5,00	—
312	—	—	579 626,68	2 217 777,37	Картометрический метод	5,00	—
313	—	—	579 648,60	2 217 858,03	Картометрический метод	5,00	—
314	—	—	579 656,73	2 217 887,01	Картометрический метод	5,00	—
315	—	—	579 657,59	2 217 890,35	Картометрический метод	5,00	—
316	—	—	579 659,36	2 217 897,83	Картометрический метод	5,00	—
317	—	—	579 653,12	2 217 909,81	Картометрический метод	5,00	—
318	—	—	579 646,92	2 217 916,77	Картометрический метод	5,00	—
319	—	—	579 646,57	2 217 916,74	Картометрический метод	5,00	—
320	—	—	579 637,60	2 217 908,63	Картометрический метод	5,00	—
321	—	—	579 629,20	2 217 918,18	Картометрический метод	5,00	—
322	—	—	579 624,53	2 217 919,23	Картометрический метод	5,00	—
323	—	—	579 608,04	2 217 923,10	Картометрический метод	5,00	—
324	—	—	579 608,70	2 217 927,54	Картометрический метод	5,00	—
325	—	—	579 600,17	2 217 929,93	Картометрический метод	5,00	—
326	—	—	579 596,20	2 217 932,21	Картометрический метод	5,00	—
327	—	—	579 593,41	2 217 928,62	Картометрический метод	5,00	—
328	—	—	579 586,25	2 217 902,13	Картометрический метод	5,00	—
329	—	—	579 577,44	2 217 872,56	Картометрический метод	5,00	—
330	—	—	579 576,63	2 217 866,04	Картометрический метод	5,00	—
331	—	—	579 548,92	2 217 764,79	Картометрический метод	5,00	—
332	—	—	579 618,67	2 217 746,74	Картометрический метод	5,00	—
311	—	—	579 620,90	2 217 755,58	Картометрический метод	5,00	—
СХ-2							
333	—	—	575 595,08	2 218 123,23	Картометрический метод	5,00	—
334	—	—	575 894,12	2 218 274,49	Картометрический метод	5,00	—
335	—	—	575 923,84	2 218 285,84	Картометрический метод	5,00	—
336	—	—	575 950,77	2 218 300,40	Картометрический метод	5,00	—
337	—	—	575 985,37	2 218 320,34	Картометрический метод	5,00	—

Раздел 3

Сведения о местоположении измененных (уточненных) границ объекта							
1	2	3	4	5	6	7	8
338	—	—	576 161,56	2 218 408,13	Картометрический метод	5,00	—
339	—	—	576 177,08	2 218 415,94	Картометрический метод	5,00	—
340	—	—	576 187,42	2 218 421,11	Картометрический метод	5,00	—
341	—	—	576 184,85	2 218 428,95	Картометрический метод	5,00	—
342	—	—	576 248,43	2 218 446,17	Картометрический метод	5,00	—
343	—	—	576 268,81	2 218 451,10	Картометрический метод	5,00	—
344	—	—	576 293,90	2 218 463,54	Картометрический метод	5,00	—
345	—	—	576 298,87	2 218 481,92	Картометрический метод	5,00	—
346	—	—	576 314,86	2 218 478,86	Картометрический метод	5,00	—
347	—	—	576 342,24	2 218 524,61	Картометрический метод	5,00	—
348	—	—	576 347,37	2 218 533,66	Картометрический метод	5,00	—
349	—	—	576 351,08	2 218 540,87	Картометрический метод	5,00	—
350	—	—	576 384,20	2 218 589,59	Картометрический метод	5,00	—
351	—	—	576 393,37	2 218 605,81	Картометрический метод	5,00	—
352	—	—	576 394,11	2 218 609,39	Картометрический метод	5,00	—
353	—	—	576 397,40	2 218 618,18	Картометрический метод	5,00	—
354	—	—	576 405,87	2 218 640,15	Картометрический метод	5,00	—
355	—	—	576 406,34	2 218 643,78	Картометрический метод	5,00	—
356	—	—	576 419,94	2 218 649,98	Картометрический метод	5,00	—
357	—	—	576 454,51	2 218 705,50	Картометрический метод	5,00	—
358	—	—	576 562,42	2 218 888,75	Картометрический метод	5,00	—
359	—	—	576 582,79	2 218 917,98	Картометрический метод	5,00	—
360	—	—	576 582,78	2 218 918,06	Картометрический метод	5,00	—
361	—	—	576 591,68	2 218 930,98	Картометрический метод	5,00	—
362	—	—	576 590,40	2 218 938,72	Картометрический метод	5,00	—
363	—	—	576 591,93	2 218 942,51	Картометрический метод	5,00	—
364	—	—	576 595,87	2 218 942,45	Картометрический метод	5,00	—
365	—	—	576 600,91	2 218 956,70	Картометрический метод	5,00	—
366	—	—	576 593,16	2 218 966,57	Картометрический метод	5,00	—

Раздел 3

Сведения о местоположении измененных (уточненных) границ объекта							
1	2	3	4	5	6	7	8
367	—	—	576 545,91	2 218 966,33	Картометрический метод	5,00	—
368	—	—	576 538,10	2 218 941,99	Картометрический метод	5,00	—
369	—	—	576 465,82	2 218 827,95	Картометрический метод	5,00	—
370	—	—	576 386,78	2 218 707,52	Картометрический метод	5,00	—
371	—	—	576 389,19	2 218 720,76	Картометрический метод	5,00	—
372	—	—	576 391,14	2 218 744,26	Картометрический метод	5,00	—
373	—	—	576 392,29	2 218 765,99	Картометрический метод	5,00	—
374	—	—	576 390,73	2 218 805,05	Картометрический метод	5,00	—
375	—	—	576 385,83	2 218 887,75	Картометрический метод	5,00	—
376	—	—	576 369,91	2 218 889,70	Картометрический метод	5,00	—
377	—	—	576 370,29	2 218 912,31	Картометрический метод	5,00	—
378	—	—	576 364,24	2 218 918,68	Картометрический метод	5,00	—
379	—	—	576 352,72	2 218 916,35	Картометрический метод	5,00	—
380	—	—	576 335,38	2 218 914,09	Картометрический метод	5,00	—
381	—	—	576 209,42	2 218 857,87	Картометрический метод	5,00	—
382	—	—	576 208,41	2 218 860,06	Картометрический метод	5,00	—
383	—	—	576 199,68	2 218 855,19	Картометрический метод	5,00	—
384	—	—	576 165,60	2 218 840,96	Картометрический метод	5,00	—
385	—	—	576 135,44	2 218 823,85	Картометрический метод	5,00	—
386	—	—	576 116,15	2 218 811,49	Картометрический метод	5,00	—
387	—	—	575 991,28	2 218 752,16	Картометрический метод	5,00	—
388	—	—	575 975,29	2 218 749,02	Картометрический метод	5,00	—
389	—	—	575 960,83	2 218 745,49	Картометрический метод	5,00	—
390	—	—	575 942,89	2 218 737,38	Картометрический метод	5,00	—
391	—	—	575 926,81	2 218 730,12	Картометрический метод	5,00	—
392	—	—	575 904,31	2 218 719,71	Картометрический метод	5,00	—
393	—	—	575 875,40	2 218 710,10	Картометрический метод	5,00	—
394	—	—	575 870,77	2 218 704,84	Картометрический метод	5,00	—
395	—	—	575 874,77	2 218 685,71	Картометрический метод	5,00	—

Раздел 3

Сведения о местоположении измененных (уточненных) границ объекта							
1	2	3	4	5	6	7	8
396	—	—	575 881,13	2 218 672,14	Картометрический метод	5,00	—
397	—	—	575 889,56	2 218 674,83	Картометрический метод	5,00	—
398	—	—	575 917,07	2 218 690,72	Картометрический метод	5,00	—
399	—	—	575 943,06	2 218 644,31	Картометрический метод	5,00	—
400	—	—	575 949,85	2 218 645,60	Картометрический метод	5,00	—
401	—	—	575 950,95	2 218 643,06	Картометрический метод	5,00	—
402	—	—	575 961,18	2 218 618,73	Картометрический метод	5,00	—
403	—	—	575 963,20	2 218 613,70	Картометрический метод	5,00	—
404	—	—	575 975,52	2 218 603,75	Картометрический метод	5,00	—
405	—	—	575 977,36	2 218 584,96	Картометрический метод	5,00	—
406	—	—	575 982,90	2 218 566,27	Картометрический метод	5,00	—
407	—	—	575 989,62	2 218 541,43	Картометрический метод	5,00	—
408	—	—	575 983,05	2 218 541,17	Картометрический метод	5,00	—
409	—	—	575 992,78	2 218 520,14	Картометрический метод	5,00	—
410	—	—	575 999,02	2 218 518,93	Картометрический метод	5,00	—
411	—	—	576 009,32	2 218 518,83	Картометрический метод	5,00	—
412	—	—	576 014,98	2 218 509,95	Картометрический метод	5,00	—
413	—	—	576 019,37	2 218 510,30	Картометрический метод	5,00	—
414	—	—	576 021,68	2 218 501,30	Картометрический метод	5,00	—
415	—	—	576 063,65	2 218 485,75	Картометрический метод	5,00	—
416	—	—	576 109,84	2 218 487,43	Картометрический метод	5,00	—
417	—	—	576 125,05	2 218 488,05	Картометрический метод	5,00	—
418	—	—	576 130,11	2 218 456,68	Картометрический метод	5,00	—
419	—	—	576 121,55	2 218 449,19	Картометрический метод	5,00	—
420	—	—	576 116,48	2 218 446,42	Картометрический метод	5,00	—
421	—	—	576 115,45	2 218 443,03	Картометрический метод	5,00	—
422	—	—	576 107,95	2 218 439,24	Картометрический метод	5,00	—
423	—	—	575 549,51	2 218 156,04	Картометрический метод	5,00	—
333	—	—	575 595,08	2 218 123,23	Картометрический метод	5,00	—

Раздел 3

Сведения о местоположении измененных (уточненных) границ объекта							
1	2	3	4	5	6	7	8
СХ-2							
424	—	—	577 793,99	2 218 698,61	Картометрический метод	5,00	—
425	—	—	577 807,14	2 218 700,58	Картометрический метод	5,00	—
426	—	—	577 844,90	2 218 710,80	Картометрический метод	5,00	—
427	—	—	577 881,11	2 218 727,13	Картометрический метод	5,00	—
428	—	—	577 886,86	2 218 729,47	Картометрический метод	5,00	—
429	—	—	577 899,34	2 218 736,73	Картометрический метод	5,00	—
430	—	—	577 906,10	2 218 741,38	Картометрический метод	5,00	—
431	—	—	577 939,38	2 218 760,12	Картометрический метод	5,00	—
432	—	—	578 000,95	2 218 808,35	Картометрический метод	5,00	—
433	—	—	578 011,24	2 218 816,56	Картометрический метод	5,00	—
434	—	—	578 020,81	2 218 823,69	Картометрический метод	5,00	—
435	—	—	578 031,17	2 218 831,87	Картометрический метод	5,00	—
436	—	—	578 041,14	2 218 840,84	Картометрический метод	5,00	—
437	—	—	578 036,00	2 218 849,00	Картометрический метод	5,00	—
438	—	—	578 044,53	2 218 856,04	Картометрический метод	5,00	—
439	—	—	578 053,86	2 218 863,74	Картометрический метод	5,00	—
440	—	—	578 059,18	2 218 868,13	Картометрический метод	5,00	—
441	—	—	578 064,51	2 218 872,52	Картометрический метод	5,00	—
442	—	—	578 076,00	2 218 882,00	Картометрический метод	5,00	—
443	—	—	578 027,52	2 218 943,47	Картометрический метод	5,00	—
444	—	—	577 983,14	2 219 108,41	Картометрический метод	5,00	—
445	—	—	577 984,36	2 219 181,75	Картометрический метод	5,00	—
446	—	—	577 979,92	2 219 235,08	Картометрический метод	5,00	—
447	—	—	577 978,11	2 219 256,80	Картометрический метод	5,00	—
448	—	—	577 975,90	2 219 283,43	Картометрический метод	5,00	—
449	—	—	577 973,57	2 219 311,43	Картометрический метод	5,00	—
450	—	—	577 973,47	2 219 312,55	Картометрический метод	5,00	—
451	—	—	577 943,27	2 219 307,09	Картометрический метод	5,00	—

Раздел 3

Сведения о местоположении измененных (уточненных) границ объекта							
1	2	3	4	5	6	7	8
452	—	—	577 925,64	2 219 303,47	Картометрический метод	5,00	—
453	—	—	577 889,59	2 219 296,60	Картометрический метод	5,00	—
454	—	—	577 890,12	2 219 283,38	Картометрический метод	5,00	—
455	—	—	577 890,54	2 219 269,79	Картометрический метод	5,00	—
456	—	—	577 891,35	2 219 257,23	Картометрический метод	5,00	—
457	—	—	577 891,58	2 219 244,33	Картометрический метод	5,00	—
458	—	—	577 893,51	2 219 198,74	Картометрический метод	5,00	—
459	—	—	577 893,96	2 219 179,77	Картометрический метод	5,00	—
460	—	—	577 894,67	2 219 166,27	Картометрический метод	5,00	—
461	—	—	577 895,50	2 219 151,53	Картометрический метод	5,00	—
462	—	—	577 894,25	2 219 146,75	Картометрический метод	5,00	—
463	—	—	577 888,54	2 219 142,99	Картометрический метод	5,00	—
464	—	—	577 793,37	2 219 109,38	Картометрический метод	5,00	—
465	—	—	577 585,24	2 219 034,24	Картометрический метод	5,00	—
466	—	—	577 581,06	2 219 032,70	Картометрический метод	5,00	—
467	—	—	577 592,73	2 219 004,52	Картометрический метод	5,00	—
468	—	—	577 605,64	2 218 979,18	Картометрический метод	5,00	—
469	—	—	577 620,62	2 218 985,94	Картометрический метод	5,00	—
470	—	—	577 635,85	2 218 991,35	Картометрический метод	5,00	—
471	—	—	577 655,41	2 218 987,81	Картометрический метод	5,00	—
472	—	—	577 687,32	2 218 970,22	Картометрический метод	5,00	—
473	—	—	577 702,32	2 218 937,26	Картометрический метод	5,00	—
474	—	—	577 707,46	2 218 925,61	Картометрический метод	5,00	—
475	—	—	577 724,24	2 218 890,91	Картометрический метод	5,00	—
476	—	—	577 730,21	2 218 878,49	Картометрический метод	5,00	—
477	—	—	577 735,49	2 218 867,53	Картометрический метод	5,00	—
478	—	—	577 742,58	2 218 853,19	Картометрический метод	5,00	—
479	—	—	577 750,13	2 218 837,08	Картометрический метод	5,00	—
480	—	—	577 757,04	2 218 819,13	Картометрический метод	5,00	—

Раздел 3

Сведения о местоположении измененных (уточненных) границ объекта							
1	**2**	**3**	**4**	**5**	**6**	**7**	**8**
481	—	—	577 764,27	2 218 798,49	Картометрический метод	5,00	—
482	—	—	577 778,99	2 218 742,39	Картометрический метод	5,00	—
424	—	—	577 793,99	2 218 698,61	Картометрический метод	5,00	—
СХ-2							
483	—	—	585 193,38	2 232 553,18	Картометрический метод	5,00	—
484	—	—	585 157,45	2 232 570,32	Картометрический метод	5,00	—
485	—	—	585 143,23	2 232 580,89	Картометрический метод	5,00	—
486	—	—	585 124,83	2 232 589,42	Картометрический метод	5,00	—
487	—	—	585 114,99	2 232 592,29	Картометрический метод	5,00	—
488	—	—	585 098,03	2 232 581,07	Картометрический метод	5,00	—
489	—	—	585 097,07	2 232 572,46	Картометрический метод	5,00	—
490	—	—	585 099,67	2 232 566,44	Картометрический метод	5,00	—
491	—	—	585 125,65	2 232 545,66	Картометрический метод	5,00	—
492	—	—	585 141,93	2 232 538,27	Картометрический метод	5,00	—
493	—	—	585 134,36	2 232 530,15	Картометрический метод	5,00	—
494	—	—	585 116,00	2 232 489,68	Картометрический метод	5,00	—
495	—	—	585 112,75	2 232 483,84	Картометрический метод	5,00	—
496	—	—	585 106,52	2 232 472,54	Картометрический метод	5,00	—
497	—	—	585 083,13	2 232 424,80	Картометрический метод	5,00	—
498	—	—	585 073,50	2 232 407,17	Картометрический метод	5,00	—
499	—	—	585 095,67	2 232 393,62	Картометрический метод	5,00	—
500	—	—	585 139,64	2 232 480,91	Картометрический метод	5,00	—
501	—	—	585 172,38	2 232 527,60	Картометрический метод	5,00	—
502	—	—	585 183,16	2 232 530,57	Картометрический метод	5,00	—
483	—	—	585 193,38	2 232 553,18	Картометрический метод	5,00	—
СХ-2							
503	—	—	573 232,40	2 219 729,21	Картометрический метод	5,00	—
504	—	—	573 214,71	2 219 667,24	Картометрический метод	5,00	—
505	—	—	573 211,96	2 219 667,79	Картометрический метод	5,00	—
506	—	—	573 195,78	2 219 602,59	Картометрический метод	5,00	—

Раздел 3

Сведения о местоположении измененных (уточненных) границ объекта							
1	2	3	4	5	6	7	8
507	—	—	573 095,09	2 219 630,40	Картометрический метод	5,00	—
508	—	—	573 086,35	2 219 606,50	Картометрический метод	5,00	—
509	—	—	573 029,19	2 219 619,64	Картометрический метод	5,00	—
510	—	—	573 017,45	2 219 586,96	Картометрический метод	5,00	—
511	—	—	573 015,45	2 219 580,21	Картометрический метод	5,00	—
512	—	—	573 012,34	2 219 581,34	Картометрический метод	5,00	—
513	—	—	573 011,26	2 219 577,82	Картометрический метод	5,00	—
514	—	—	573 004,11	2 219 555,77	Картометрический метод	5,00	—
515	—	—	572 994,25	2 219 531,31	Картометрический метод	5,00	—
516	—	—	572 985,86	2 219 509,91	Картометрический метод	5,00	—
517	—	—	572 981,15	2 219 487,10	Картометрический метод	5,00	—
518	—	—	572 973,30	2 219 467,18	Картометрический метод	5,00	—
519	—	—	572 904,89	2 219 293,56	Картометрический метод	5,00	—
520	—	—	573 184,34	2 218 994,38	Картометрический метод	5,00	—
521	—	—	573 217,57	2 218 968,81	Картометрический метод	5,00	—
522	—	—	573 271,64	2 218 942,16	Картометрический метод	5,00	—
523	—	—	573 337,36	2 218 988,54	Картометрический метод	5,00	—
524	—	—	573 363,73	2 219 013,99	Картометрический метод	5,00	—
525	—	—	573 371,32	2 219 021,45	Картометрический метод	5,00	—
526	—	—	573 378,19	2 219 017,05	Картометрический метод	5,00	—
527	—	—	573 384,82	2 219 022,67	Картометрический метод	5,00	—
528	—	—	573 402,05	2 219 037,30	Картометрический метод	5,00	—
529	—	—	573 426,68	2 219 022,69	Картометрический метод	5,00	—
530	—	—	573 452,14	2 219 053,36	Картометрический метод	5,00	—
531	—	—	573 497,16	2 219 193,23	Картометрический метод	5,00	—
532	—	—	573 520,09	2 219 191,28	Картометрический метод	5,00	—
533	—	—	573 522,92	2 219 214,33	Картометрический метод	5,00	—
534	—	—	573 595,62	2 219 192,39	Картометрический метод	5,00	—
535	—	—	573 653,22	2 219 188,65	Картометрический метод	5,00	—

Раздел 3

Сведения о местоположении измененных (уточненных) границ объекта							
1	**2**	**3**	**4**	**5**	**6**	**7**	**8**
536	—	—	573 674,16	2 219 202,18	Картометрический метод	5,00	—
537	—	—	573 667,80	2 219 235,25	Картометрический метод	5,00	—
538	—	—	573 650,77	2 219 239,12	Картометрический метод	5,00	—
539	—	—	573 635,61	2 219 286,69	Картометрический метод	5,00	—
540	—	—	573 699,98	2 219 435,49	Картометрический метод	5,00	—
541	—	—	573 708,18	2 219 426,96	Картометрический метод	5,00	—
542	—	—	573 760,78	2 219 447,71	Картометрический метод	5,00	—
543	—	—	573 808,36	2 219 523,92	Картометрический метод	5,00	—
544	—	—	573 804,27	2 219 527,85	Картометрический метод	5,00	—
545	—	—	573 827,48	2 219 558,11	Картометрический метод	5,00	—
546	—	—	573 838,25	2 219 555,67	Картометрический метод	5,00	—
547	—	—	573 848,39	2 219 573,11	Картометрический метод	5,00	—
548	—	—	573 940,47	2 219 594,36	Картометрический метод	5,00	—
549	—	—	573 943,19	2 219 565,46	Картометрический метод	5,00	—
550	—	—	573 973,29	2 219 562,82	Картометрический метод	5,00	—
551	—	—	573 986,63	2 219 563,95	Картометрический метод	5,00	—
552	—	—	573 991,14	2 219 577,64	Картометрический метод	5,00	—
553	—	—	573 989,65	2 219 598,58	Картометрический метод	5,00	—
554	—	—	574 149,69	2 219 624,39	Картометрический метод	5,00	—
555	—	—	574 145,54	2 219 642,07	Картометрический метод	5,00	—
556	—	—	574 217,45	2 219 654,60	Картометрический метод	5,00	—
557	—	—	574 212,20	2 219 673,52	Картометрический метод	5,00	—
558	—	—	574 188,63	2 219 706,20	Картометрический метод	5,00	—
559	—	—	574 159,44	2 219 716,21	Картометрический метод	5,00	—
560	—	—	574 122,27	2 219 717,20	Картометрический метод	5,00	—
561	—	—	573 235,10	2 219 729,40	Картометрический метод	5,00	—
503	—	—	573 232,40	2 219 729,21	Картометрический метод	5,00	—
СХ-2							
562	—	—	572 830,59	2 219 585,42	Картометрический метод	5,00	—

Раздел 3

Сведения о местоположении измененных (уточненных) границ объекта							
1	**2**	**3**	**4**	**5**	**6**	**7**	**8**
563	—	—	572 817,83	2 219 570,66	Картометрический метод	5,00	—
564	—	—	572 796,65	2 219 581,45	Картометрический метод	5,00	—
565	—	—	572 756,27	2 219 490,03	Картометрический метод	5,00	—
566	—	—	572 751,31	2 219 458,27	Картометрический метод	5,00	—
567	—	—	572 747,09	2 219 453,26	Картометрический метод	5,00	—
568	—	—	572 743,82	2 219 443,50	Картометрический метод	5,00	—
569	—	—	572 744,27	2 219 407,90	Картометрический метод	5,00	—
570	—	—	572 737,90	2 219 393,80	Картометрический метод	5,00	—
571	—	—	572 895,72	2 219 303,82	Картометрический метод	5,00	—
572	—	—	572 906,60	2 219 332,95	Картометрический метод	5,00	—
573	—	—	572 914,88	2 219 352,73	Картометрический метод	5,00	—
574	—	—	572 922,19	2 219 371,51	Картометрический метод	5,00	—
575	—	—	572 935,61	2 219 407,20	Картометрический метод	5,00	—
576	—	—	572 943,01	2 219 426,46	Картометрический метод	5,00	—
577	—	—	572 997,90	2 219 571,00	Картометрический метод	5,00	—
578	—	—	572 972,10	2 219 575,56	Картометрический метод	5,00	—
579	—	—	572 933,50	2 219 585,00	Картометрический метод	5,00	—
580	—	—	572 852,29	2 219 602,45	Картометрический метод	5,00	—
581	—	—	572 845,08	2 219 599,33	Картометрический метод	5,00	—
562	—	—	572 830,59	2 219 585,42	Картометрический метод	5,00	—
СХ-2							
582	—	—	575 254,72	2 219 576,86	Картометрический метод	5,00	—
583	—	—	575 254,40	2 219 577,87	Картометрический метод	5,00	—
584	—	—	575 247,72	2 219 598,97	Картометрический метод	5,00	—
585	—	—	575 239,33	2 219 625,54	Картометрический метод	5,00	—
586	—	—	575 252,70	2 219 630,18	Картометрический метод	5,00	—
587	—	—	575 235,06	2 219 677,41	Картометрический метод	5,00	—
588	—	—	575 233,60	2 219 679,80	Картометрический метод	5,00	—
589	—	—	575 226,16	2 219 704,52	Картометрический метод	5,00	—

Раздел 3

Сведения о местоположении измененных (уточненных) границ объекта							
1	2	3	4	5	6	7	8
590	—	—	575 226,59	2 219 717,55	Картометрический метод	5,00	—
591	—	—	575 173,80	2 219 717,84	Картометрический метод	5,00	—
592	—	—	574 468,40	2 219 716,96	Картометрический метод	5,00	—
593	—	—	574 453,65	2 219 634,83	Картометрический метод	5,00	—
594	—	—	574 449,42	2 219 630,37	Картометрический метод	5,00	—
595	—	—	574 386,22	2 219 628,96	Картометрический метод	5,00	—
596	—	—	574 376,35	2 219 624,49	Картометрический метод	5,00	—
597	—	—	574 374,10	2 219 611,38	Картометрический метод	5,00	—
598	—	—	574 346,71	2 219 606,91	Картометрический метод	5,00	—
599	—	—	574 331,25	2 219 586,92	Картометрический метод	5,00	—
600	—	—	574 304,40	2 219 569,88	Картометрический метод	5,00	—
601	—	—	574 281,02	2 219 565,98	Картометрический метод	5,00	—
602	—	—	574 237,62	2 219 586,52	Картометрический метод	5,00	—
603	—	—	574 200,53	2 219 556,86	Картометрический метод	5,00	—
604	—	—	574 171,85	2 219 518,22	Картометрический метод	5,00	—
605	—	—	574 191,41	2 219 487,64	Картометрический метод	5,00	—
606	—	—	574 214,23	2 219 451,66	Картометрический метод	5,00	—
607	—	—	574 218,08	2 219 445,08	Картометрический метод	5,00	—
608	—	—	574 352,34	2 219 461,46	Картометрический метод	5,00	—
609	—	—	574 392,75	2 219 431,30	Картометрический метод	5,00	—
610	—	—	574 431,12	2 219 365,36	Картометрический метод	5,00	—
611	—	—	574 465,09	2 219 380,22	Картометрический метод	5,00	—
612	—	—	574 453,27	2 219 424,99	Картометрический метод	5,00	—
613	—	—	574 732,55	2 219 545,30	Картометрический метод	5,00	—
614	—	—	574 784,49	2 219 548,86	Картометрический метод	5,00	—
615	—	—	574 862,59	2 219 543,24	Картометрический метод	5,00	—
616	—	—	574 916,46	2 219 532,95	Картометрический метод	5,00	—
617	—	—	574 981,21	2 219 503,28	Картометрический метод	5,00	—
618	—	—	575 084,19	2 219 473,79	Картометрический метод	5,00	—

Раздел 3

Сведения о местоположении измененных (уточненных) границ объекта							
1	**2**	**3**	**4**	**5**	**6**	**7**	**8**
619	—	—	575 143,85	2 219 448,70	Картометрический метод	5,00	—
620	—	—	575 178,64	2 219 328,26	Картометрический метод	5,00	—
621	—	—	575 205,28	2 219 333,92	Картометрический метод	5,00	—
622	—	—	575 270,64	2 219 351,08	Картометрический метод	5,00	—
623	—	—	575 256,27	2 219 505,52	Картометрический метод	5,00	—
624	—	—	575 265,18	2 219 513,52	Картометрический метод	5,00	—
625	—	—	575 263,81	2 219 530,85	Картометрический метод	5,00	—
626	—	—	575 262,81	2 219 543,73	Картометрический метод	5,00	—
627	—	—	575 262,43	2 219 548,47	Картометрический метод	5,00	—
582	—	—	575 254,72	2 219 576,86	Картометрический метод	5,00	—
СХ-2							
628	—	—	585 336,41	2 232 579,92	Картометрический метод	5,00	—
629	—	—	585 379,19	2 232 654,16	Картометрический метод	5,00	—
630	—	—	585 332,92	2 232 646,97	Картометрический метод	5,00	—
631	—	—	585 294,81	2 232 580,36	Картометрический метод	5,00	—
632	—	—	585 285,27	2 232 563,59	Картометрический метод	5,00	—
633	—	—	585 250,81	2 232 499,99	Картометрический метод	5,00	—
634	—	—	585 234,13	2 232 469,23	Картометрический метод	5,00	—
635	—	—	585 195,62	2 232 402,44	Картометрический метод	5,00	—
636	—	—	585 175,84	2 232 366,72	Картометрический метод	5,00	—
637	—	—	585 158,14	2 232 332,83	Картометрический метод	5,00	—
638	—	—	585 140,25	2 232 298,94	Картометрический метод	5,00	—
639	—	—	585 134,24	2 232 287,20	Картометрический метод	5,00	—
640	—	—	585 129,75	2 232 277,98	Картометрический метод	5,00	—
641	—	—	585 121,98	2 232 262,03	Картометрический метод	5,00	—
642	—	—	585 104,39	2 232 223,72	Картометрический метод	5,00	—
643	—	—	585 139,46	2 232 210,74	Картометрический метод	5,00	—
644	—	—	585 188,18	2 232 290,16	Картометрический метод	5,00	—
645	—	—	585 243,14	2 232 261,49	Картометрический метод	5,00	—

Раздел 3

Сведения о местоположении измененных (уточненных) границ объекта							
1	2	3	4	5	6	7	8
646	—	—	585 261,38	2 232 299,14	Картометрический метод	5,00	—
647	—	—	585 276,93	2 232 293,62	Картометрический метод	5,00	—
648	—	—	585 317,24	2 232 270,23	Картометрический метод	5,00	—
649	—	—	585 332,10	2 232 272,27	Картометрический метод	5,00	—
650	—	—	585 385,18	2 232 359,30	Картометрический метод	5,00	—
651	—	—	585 389,91	2 232 380,77	Картометрический метод	5,00	—
652	—	—	585 383,45	2 232 405,72	Картометрический метод	5,00	—
653	—	—	585 364,18	2 232 418,53	Картометрический метод	5,00	—
654	—	—	585 378,07	2 232 444,23	Картометрический метод	5,00	—
655	—	—	585 350,72	2 232 461,62	Картометрический метод	5,00	—
656	—	—	585 370,38	2 232 495,67	Картометрический метод	5,00	—
657	—	—	585 393,61	2 232 483,14	Картометрический метод	5,00	—
658	—	—	585 421,59	2 232 540,79	Картометрический метод	5,00	—
628	—	—	585 336,41	2 232 579,92	Картометрический метод	5,00	—
СХ-2							
659	—	—	572 655,93	2 219 697,02	Картометрический метод	5,00	—
660	—	—	572 645,27	2 219 708,04	Картометрический метод	5,00	—
661	—	—	572 651,16	2 219 723,81	Картометрический метод	5,00	—
662	—	—	572 654,40	2 219 737,61	Картометрический метод	5,00	—
663	—	—	572 674,96	2 219 748,54	Картометрический метод	5,00	—
664	—	—	572 669,81	2 219 757,76	Картометрический метод	5,00	—
665	—	—	572 664,36	2 219 767,50	Картометрический метод	5,00	—
666	—	—	572 667,52	2 219 767,83	Картометрический метод	5,00	—
667	—	—	572 701,72	2 219 783,98	Картометрический метод	5,00	—
668	—	—	572 702,24	2 219 790,74	Картометрический метод	5,00	—
669	—	—	572 248,45	2 220 024,72	Картометрический метод	5,00	—
670	—	—	572 236,25	2 219 990,24	Картометрический метод	5,00	—
671	—	—	572 240,26	2 219 987,97	Картометрический метод	5,00	—
672	—	—	572 227,13	2 219 963,24	Картометрический метод	5,00	—

Раздел 3

Сведения о местоположении измененных (уточненных) границ объекта							
1	2	3	4	5	6	7	8
673	—	—	572 283,90	2 219 918,61	Картометрический метод	5,00	—
674	—	—	572 286,37	2 219 907,18	Картометрический метод	5,00	—
675	—	—	572 293,47	2 219 893,74	Картометрический метод	5,00	—
676	—	—	572 245,59	2 219 833,38	Картометрический метод	5,00	—
677	—	—	572 232,99	2 219 814,06	Картометрический метод	5,00	—
678	—	—	572 264,57	2 219 792,57	Картометрический метод	5,00	—
679	—	—	572 337,94	2 219 747,52	Картометрический метод	5,00	—
680	—	—	572 437,14	2 219 665,66	Картометрический метод	5,00	—
681	—	—	572 439,67	2 219 664,74	Картометрический метод	5,00	—
682	—	—	572 443,41	2 219 663,77	Картометрический метод	5,00	—
683	—	—	572 470,16	2 219 647,54	Картометрический метод	5,00	—
684	—	—	572 492,60	2 219 647,94	Картометрический метод	5,00	—
685	—	—	572 547,22	2 219 647,98	Картометрический метод	5,00	—
686	—	—	572 592,07	2 219 657,52	Картометрический метод	5,00	—
687	—	—	572 607,12	2 219 678,50	Картометрический метод	5,00	—
688	—	—	572 612,22	2 219 682,67	Картометрический метод	5,00	—
689	—	—	572 620,82	2 219 676,38	Картометрический метод	5,00	—
690	—	—	572 633,34	2 219 680,54	Картометрический метод	5,00	—
691	—	—	572 645,35	2 219 688,85	Картометрический метод	5,00	—
659	—	—	572 655,93	2 219 697,02	Картометрический метод	5,00	—
СХ-2							
692	—	—	585 110,76	2 232 123,07	Картометрический метод	5,00	—
693	—	—	585 126,30	2 232 117,55	Картометрический метод	5,00	—
694	—	—	585 134,01	2 232 158,05	Картометрический метод	5,00	—
695	—	—	585 116,80	2 232 164,68	Картометрический метод	5,00	—
692	—	—	585 110,76	2 232 123,07	Картометрический метод	5,00	—
СХ-2							
696	—	—	573 104,61	2 220 054,08	Картометрический метод	5,00	—
697	—	—	573 072,59	2 220 074,59	Картометрический метод	5,00	—
698	—	—	573 065,32	2 220 088,03	Картометрический метод	5,00	—

Раздел 3

Сведения о местоположении измененных (уточненных) границ объекта							
1	**2**	**3**	**4**	**5**	**6**	**7**	**8**
699	—	—	573 052,85	2 220 111,43	Картометрический метод	5,00	—
700	—	—	573 039,15	2 220 113,83	Картометрический метод	5,00	—
701	—	—	573 022,56	2 220 091,15	Картометрический метод	5,00	—
702	—	—	573 007,38	2 220 086,90	Картометрический метод	5,00	—
703	—	—	572 997,81	2 220 086,54	Картометрический метод	5,00	—
704	—	—	572 970,34	2 220 086,87	Картометрический метод	5,00	—
705	—	—	572 952,05	2 220 088,61	Картометрический метод	5,00	—
706	—	—	572 946,25	2 220 088,39	Картометрический метод	5,00	—
707	—	—	572 943,25	2 220 092,87	Картометрический метод	5,00	—
708	—	—	572 932,00	2 220 093,90	Картометрический метод	5,00	—
709	—	—	572 919,74	2 220 097,51	Картометрический метод	5,00	—
710	—	—	572 909,60	2 220 105,75	Картометрический метод	5,00	—
711	—	—	572 900,95	2 220 107,87	Картометрический метод	5,00	—
712	—	—	572 896,59	2 220 104,59	Картометрический метод	5,00	—
713	—	—	572 884,85	2 220 097,21	Картометрический метод	5,00	—
714	—	—	572 895,29	2 220 085,44	Картометрический метод	5,00	—
715	—	—	572 897,98	2 220 077,15	Картометрический метод	5,00	—
716	—	—	572 895,54	2 220 058,42	Картометрический метод	5,00	—
717	—	—	572 910,04	2 220 052,51	Картометрический метод	5,00	—
718	—	—	572 913,95	2 220 051,16	Картометрический метод	5,00	—
719	—	—	572 924,71	2 220 047,07	Картометрический метод	5,00	—
720	—	—	572 946,52	2 220 038,07	Картометрический метод	5,00	—
721	—	—	572 953,50	2 220 036,55	Картометрический метод	5,00	—
722	—	—	572 957,98	2 220 035,35	Картометрический метод	5,00	—
723	—	—	572 962,10	2 220 034,16	Картометрический метод	5,00	—
724	—	—	572 968,39	2 220 032,58	Картометрический метод	5,00	—
725	—	—	572 991,47	2 220 026,89	Картометрический метод	5,00	—
726	—	—	573 007,95	2 220 022,36	Картометрический метод	5,00	—
727	—	—	573 013,39	2 220 019,71	Картометрический метод	5,00	—

Раздел 3

Сведения о местоположении измененных (уточненных) границ объекта							
1	2	3	4	5	6	7	8
728	—	—	573 018,51	2 220 016,90	Картометрический метод	5,00	—
729	—	—	573 020,09	2 220 016,05	Картометрический метод	5,00	—
730	—	—	573 029,23	2 220 030,54	Картометрический метод	5,00	—
731	—	—	573 057,01	2 220 017,94	Картометрический метод	5,00	—
732	—	—	573 060,42	2 220 026,14	Картометрический метод	5,00	—
733	—	—	573 075,00	2 220 018,39	Картометрический метод	5,00	—
734	—	—	573 075,07	2 220 012,33	Картометрический метод	5,00	—
735	—	—	573 079,05	2 220 010,14	Картометрический метод	5,00	—
736	—	—	573 094,14	2 220 005,65	Картометрический метод	5,00	—
737	—	—	573 111,54	2 219 998,15	Картометрический метод	5,00	—
738	—	—	573 111,03	2 219 995,13	Картометрический метод	5,00	—
739	—	—	573 111,82	2 219 976,59	Картометрический метод	5,00	—
740	—	—	573 132,86	2 219 971,78	Картометрический метод	5,00	—
741	—	—	573 157,09	2 219 965,61	Картометрический метод	5,00	—
742	—	—	573 178,36	2 219 960,17	Картометрический метод	5,00	—
743	—	—	573 196,78	2 219 956,29	Картометрический метод	5,00	—
744	—	—	573 200,83	2 219 955,45	Картометрический метод	5,00	—
745	—	—	573 217,63	2 219 952,73	Картометрический метод	5,00	—
746	—	—	573 236,60	2 219 948,98	Картометрический метод	5,00	—
747	—	—	573 235,35	2 219 940,86	Картометрический метод	5,00	—
748	—	—	573 235,18	2 219 938,18	Картометрический метод	5,00	—
749	—	—	573 293,27	2 219 924,25	Картометрический метод	5,00	—
750	—	—	573 283,22	2 219 881,95	Картометрический метод	5,00	—
751	—	—	573 292,97	2 219 878,34	Картометрический метод	5,00	—
752	—	—	573 249,32	2 219 754,76	Картометрический метод	5,00	—
753	—	—	573 305,78	2 219 743,81	Картометрический метод	5,00	—
754	—	—	573 335,25	2 219 740,72	Картометрический метод	5,00	—
755	—	—	573 360,50	2 219 740,57	Картометрический метод	5,00	—
756	—	—	573 381,46	2 219 740,32	Картометрический метод	5,00	—

Раздел 3

Сведения о местоположении измененных (уточненных) границ объекта							
1	2	3	4	5	6	7	8
757	—	—	573 411,66	2 219 739,49	Картометрический метод	5,00	—
758	—	—	573 440,43	2 219 739,59	Картометрический метод	5,00	—
759	—	—	573 501,11	2 219 740,44	Картометрический метод	5,00	—
760	—	—	573 604,50	2 219 741,41	Картометрический метод	5,00	—
761	—	—	573 620,98	2 219 741,11	Картометрический метод	5,00	—
762	—	—	573 823,78	2 219 737,94	Картометрический метод	5,00	—
763	—	—	573 843,47	2 219 737,58	Картометрический метод	5,00	—
764	—	—	573 911,56	2 219 735,67	Картометрический метод	5,00	—
765	—	—	573 929,40	2 219 735,33	Картометрический метод	5,00	—
766	—	—	573 936,10	2 219 735,24	Картометрический метод	5,00	—
767	—	—	573 956,01	2 219 734,57	Картометрический метод	5,00	—
768	—	—	573 973,36	2 219 734,20	Картометрический метод	5,00	—
769	—	—	573 999,27	2 219 733,53	Картометрический метод	5,00	—
770	—	—	574 020,34	2 219 733,26	Картометрический метод	5,00	—
771	—	—	574 037,15	2 219 735,28	Картометрический метод	5,00	—
772	—	—	574 046,52	2 219 744,39	Картометрический метод	5,00	—
773	—	—	574 074,61	2 219 754,09	Картометрический метод	5,00	—
774	—	—	574 061,73	2 219 836,55	Картометрический метод	5,00	—
775	—	—	574 060,69	2 219 845,41	Картометрический метод	5,00	—
776	—	—	574 057,60	2 219 853,84	Картометрический метод	5,00	—
777	—	—	574 043,54	2 219 869,06	Картометрический метод	5,00	—
778	—	—	573 994,50	2 219 922,39	Картометрический метод	5,00	—
779	—	—	573 978,88	2 219 981,87	Картометрический метод	5,00	—
780	—	—	573 970,04	2 220 029,65	Картометрический метод	5,00	—
781	—	—	573 957,38	2 220 054,41	Картометрический метод	5,00	—
782	—	—	573 937,68	2 220 063,59	Картометрический метод	5,00	—
783	—	—	573 944,04	2 220 107,98	Картометрический метод	5,00	—
784	—	—	573 898,18	2 220 149,66	Картометрический метод	5,00	—
785	—	—	573 891,02	2 220 176,17	Картометрический метод	5,00	—

Раздел 3

Сведения о местоположении измененных (уточненных) границ объекта							
1	2	3	4	5	6	7	8
786	—	—	573 866,88	2 220 186,35	Картометрический метод	5,00	—
787	—	—	573 838,42	2 220 213,66	Картометрический метод	5,00	—
788	—	—	573 799,86	2 220 224,68	Картометрический метод	5,00	—
789	—	—	573 718,79	2 220 233,33	Картометрический метод	5,00	—
790	—	—	573 677,07	2 220 273,19	Картометрический метод	5,00	—
791	—	—	573 657,54	2 220 278,83	Картометрический метод	5,00	—
792	—	—	573 608,48	2 220 277,06	Картометрический метод	5,00	—
793	—	—	573 565,83	2 220 270,03	Картометрический метод	5,00	—
794	—	—	573 561,75	2 220 284,69	Картометрический метод	5,00	—
795	—	—	573 523,15	2 220 280,06	Картометрический метод	5,00	—
796	—	—	573 521,21	2 220 277,70	Картометрический метод	5,00	—
797	—	—	573 521,95	2 220 263,52	Картометрический метод	5,00	—
798	—	—	573 490,27	2 220 261,49	Картометрический метод	5,00	—
799	—	—	573 489,67	2 220 284,98	Картометрический метод	5,00	—
800	—	—	573 480,34	2 220 323,96	Картометрический метод	5,00	—
801	—	—	573 455,39	2 220 326,84	Картометрический метод	5,00	—
802	—	—	573 458,52	2 220 338,61	Картометрический метод	5,00	—
803	—	—	573 428,00	2 220 342,93	Картометрический метод	5,00	—
804	—	—	573 431,18	2 220 393,78	Картометрический метод	5,00	—
805	—	—	573 429,93	2 220 404,14	Картометрический метод	5,00	—
806	—	—	573 398,50	2 220 396,89	Картометрический метод	5,00	—
807	—	—	573 374,29	2 220 396,11	Картометрический метод	5,00	—
808	—	—	573 366,42	2 220 436,92	Картометрический метод	5,00	—
809	—	—	573 375,59	2 220 451,73	Картометрический метод	5,00	—
810	—	—	573 402,26	2 220 447,85	Картометрический метод	5,00	—
811	—	—	573 416,51	2 220 493,36	Картометрический метод	5,00	—
812	—	—	573 400,52	2 220 490,44	Картометрический метод	5,00	—
813	—	—	573 390,26	2 220 537,51	Картометрический метод	5,00	—
814	—	—	573 322,16	2 220 554,23	Картометрический метод	5,00	—

Раздел 3

Сведения о местоположении измененных (уточненных) границ объекта							
1	2	3	4	5	6	7	8
815	—	—	573 329,01	2 220 591,23	Картометрический метод	5,00	—
816	—	—	573 355,32	2 220 570,66	Картометрический метод	5,00	—
817	—	—	573 368,87	2 220 589,50	Картометрический метод	5,00	—
818	—	—	573 354,16	2 220 602,32	Картометрический метод	5,00	—
819	—	—	573 335,32	2 220 607,35	Картометрический метод	5,00	—
820	—	—	573 325,31	2 220 638,79	Картометрический метод	5,00	—
821	—	—	573 377,00	2 220 699,95	Картометрический метод	5,00	—
822	—	—	573 361,02	2 220 717,19	Картометрический метод	5,00	—
823	—	—	573 320,41	2 220 728,36	Картометрический метод	5,00	—
824	—	—	573 294,26	2 220 664,81	Картометрический метод	5,00	—
825	—	—	573 233,89	2 220 622,48	Картометрический метод	5,00	—
826	—	—	573 214,98	2 220 586,73	Картометрический метод	5,00	—
827	—	—	573 197,29	2 220 547,09	Картометрический метод	5,00	—
828	—	—	573 196,40	2 220 503,29	Картометрический метод	5,00	—
829	—	—	573 179,73	2 220 441,71	Картометрический метод	5,00	—
830	—	—	573 161,93	2 220 414,83	Картометрический метод	5,00	—
831	—	—	573 132,29	2 220 390,36	Картометрический метод	5,00	—
832	—	—	573 123,39	2 220 376,68	Картометрический метод	5,00	—
833	—	—	573 120,37	2 220 368,45	Картометрический метод	5,00	—
834	—	—	573 102,19	2 220 276,21	Картометрический метод	5,00	—
835	—	—	573 119,93	2 220 266,38	Картометрический метод	5,00	—
836	—	—	573 127,52	2 220 232,72	Картометрический метод	5,00	—
837	—	—	573 153,05	2 220 168,94	Картометрический метод	5,00	—
838	—	—	573 171,26	2 220 070,17	Картометрический метод	5,00	—
839	—	—	573 146,38	2 220 056,79	Картометрический метод	5,00	—
840	—	—	573 112,20	2 220 064,31	Картометрический метод	5,00	—
841	—	—	573 107,08	2 220 047,61	Картометрический метод	5,00	—
842	—	—	573 101,07	2 220 048,73	Картометрический метод	5,00	—
696	—	—	573 104,61	2 220 054,08	Картометрический метод	5,00	—

Раздел 3

Сведения о местоположении измененных (уточненных) границ объекта							
1	2	3	4	5	6	7	8
СХ-2							
843	—	—	585 046,10	2 231 957,11	Картометрический метод	5,00	—
844	—	—	585 087,17	2 231 953,84	Картометрический метод	5,00	—
845	—	—	585 090,48	2 231 966,06	Картометрический метод	5,00	—
846	—	—	585 109,90	2 231 962,75	Картометрический метод	5,00	—
847	—	—	585 125,91	2 232 012,15	Картометрический метод	5,00	—
848	—	—	585 134,19	2 232 042,67	Картометрический метод	5,00	—
849	—	—	585 135,83	2 232 055,98	Картометрический метод	5,00	—
850	—	—	585 108,08	2 232 064,82	Картометрический метод	5,00	—
851	—	—	585 111,94	2 232 074,26	Картометрический метод	5,00	—
852	—	—	585 070,88	2 232 084,74	Картометрический метод	5,00	—
843	—	—	585 046,10	2 231 957,11	Картометрический метод	5,00	—
СХ-2							
853	—	—	575 196,28	2 219 736,37	Картометрический метод	5,00	—
854	—	—	575 194,20	2 219 756,27	Картометрический метод	5,00	—
855	—	—	575 197,48	2 219 756,54	Картометрический метод	5,00	—
856	—	—	575 196,47	2 219 779,19	Картометрический метод	5,00	—
857	—	—	575 210,65	2 219 781,32	Картометрический метод	5,00	—
858	—	—	575 220,43	2 219 782,79	Картометрический метод	5,00	—
859	—	—	575 229,91	2 219 785,58	Картометрический метод	5,00	—
860	—	—	575 226,39	2 219 800,30	Картометрический метод	5,00	—
861	—	—	575 241,56	2 219 802,47	Картометрический метод	5,00	—
862	—	—	575 244,77	2 219 803,30	Картометрический метод	5,00	—
863	—	—	575 263,23	2 219 805,95	Картометрический метод	5,00	—
864	—	—	575 266,21	2 219 806,38	Картометрический метод	5,00	—
865	—	—	575 278,93	2 219 809,16	Картометрический метод	5,00	—
866	—	—	575 288,37	2 219 810,06	Картометрический метод	5,00	—
867	—	—	575 308,75	2 219 811,61	Картометрический метод	5,00	—
868	—	—	575 329,63	2 219 813,58	Картометрический метод	5,00	—
869	—	—	575 347,22	2 219 814,60	Картометрический метод	5,00	—

Раздел 3

Сведения о местоположении измененных (уточненных) границ объекта							
1	2	3	4	5	6	7	8
870	—	—	575 352,40	2 219 815,02	Картометрический метод	5,00	—
871	—	—	575 367,30	2 219 816,23	Картометрический метод	5,00	—
872	—	—	575 372,86	2 219 816,46	Картометрический метод	5,00	—
873	—	—	575 376,30	2 219 817,74	Картометрический метод	5,00	—
874	—	—	575 387,47	2 219 818,45	Картометрический метод	5,00	—
875	—	—	575 396,67	2 219 818,76	Картометрический метод	5,00	—
876	—	—	575 421,79	2 219 820,48	Картометрический метод	5,00	—
877	—	—	575 443,71	2 219 822,48	Картометрический метод	5,00	—
878	—	—	575 461,13	2 219 824,03	Картометрический метод	5,00	—
879	—	—	575 462,32	2 219 823,38	Картометрический метод	5,00	—
880	—	—	575 464,63	2 219 823,63	Картометрический метод	5,00	—
881	—	—	575 482,30	2 219 825,55	Картометрический метод	5,00	—
882	—	—	575 503,22	2 219 827,35	Картометрический метод	5,00	—
883	—	—	575 543,04	2 219 831,54	Картометрический метод	5,00	—
884	—	—	575 547,77	2 219 923,86	Картометрический метод	5,00	—
885	—	—	575 537,13	2 220 000,92	Картометрический метод	5,00	—
886	—	—	575 536,26	2 220 015,01	Картометрический метод	5,00	—
887	—	—	575 531,88	2 220 042,91	Картометрический метод	5,00	—
888	—	—	575 490,18	2 220 133,66	Картометрический метод	5,00	—
889	—	—	575 486,71	2 220 221,05	Картометрический метод	5,00	—
890	—	—	575 436,45	2 220 241,12	Картометрический метод	5,00	—
891	—	—	575 430,31	2 220 243,58	Картометрический метод	5,00	—
892	—	—	575 302,60	2 220 305,00	Картометрический метод	5,00	—
893	—	—	575 170,80	2 220 363,60	Картометрический метод	5,00	—
894	—	—	575 144,50	2 220 369,80	Картометрический метод	5,00	—
895	—	—	575 144,45	2 220 357,46	Картометрический метод	5,00	—
896	—	—	575 144,43	2 220 351,44	Картометрический метод	5,00	—
897	—	—	575 144,23	2 220 342,66	Картометрический метод	5,00	—
898	—	—	575 144,05	2 220 339,85	Картометрический метод	5,00	—

Раздел 3

Сведения о местоположении измененных (уточненных) границ объекта							
1	2	3	4	5	6	7	8
899	—	—	575 143,19	2 220 328,06	Картометрический метод	5,00	—
900	—	—	575 143,10	2 220 326,60	Картометрический метод	5,00	—
901	—	—	575 143,17	2 220 321,80	Картометрический метод	5,00	—
902	—	—	575 142,99	2 220 315,28	Картометрический метод	5,00	—
903	—	—	575 142,91	2 220 309,04	Картометрический метод	5,00	—
904	—	—	575 142,50	2 220 260,30	Картометрический метод	5,00	—
905	—	—	575 145,70	2 220 251,50	Картометрический метод	5,00	—
906	—	—	575 145,79	2 220 238,88	Картометрический метод	5,00	—
907	—	—	575 145,72	2 220 235,23	Картометрический метод	5,00	—
908	—	—	575 145,36	2 220 222,02	Картометрический метод	5,00	—
909	—	—	575 145,23	2 220 217,12	Картометрический метод	5,00	—
910	—	—	575 145,10	2 220 212,43	Картометрический метод	5,00	—
911	—	—	575 144,88	2 220 206,57	Картометрический метод	5,00	—
912	—	—	575 144,32	2 220 189,87	Картометрический метод	5,00	—
913	—	—	575 144,56	2 220 170,54	Картометрический метод	5,00	—
914	—	—	575 143,03	2 220 153,46	Картометрический метод	5,00	—
915	—	—	575 143,49	2 220 134,92	Картометрический метод	5,00	—
916	—	—	575 112,91	2 220 135,83	Картометрический метод	5,00	—
917	—	—	575 112,77	2 220 112,94	Картометрический метод	5,00	—
918	—	—	575 112,20	2 220 108,74	Картометрический метод	5,00	—
919	—	—	575 075,78	2 220 111,40	Картометрический метод	5,00	—
920	—	—	575 061,21	2 220 115,44	Картометрический метод	5,00	—
921	—	—	575 024,86	2 220 115,81	Картометрический метод	5,00	—
922	—	—	574 990,33	2 220 112,94	Картометрический метод	5,00	—
923	—	—	574 989,67	2 220 118,22	Картометрический метод	5,00	—
924	—	—	574 988,64	2 220 126,39	Картометрический метод	5,00	—
925	—	—	574 990,69	2 220 132,16	Картометрический метод	5,00	—
926	—	—	574 990,53	2 220 147,49	Картометрический метод	5,00	—
927	—	—	574 991,64	2 220 162,61	Картометрический метод	5,00	—

Раздел 3

Сведения о местоположении измененных (уточненных) границ объекта							
1	2	3	4	5	6	7	8
928	—	—	574 991,90	2 220 168,10	Картометрический метод	5,00	—
929	—	—	574 991,52	2 220 178,33	Картометрический метод	5,00	—
930	—	—	574 994,20	2 220 188,28	Картометрический метод	5,00	—
931	—	—	574 994,26	2 220 191,49	Картометрический метод	5,00	—
932	—	—	574 994,60	2 220 209,63	Картометрический метод	5,00	—
933	—	—	574 994,66	2 220 212,56	Картометрический метод	5,00	—
934	—	—	574 994,82	2 220 221,08	Картометрический метод	5,00	—
935	—	—	574 994,94	2 220 237,30	Картометрический метод	5,00	—
936	—	—	574 995,81	2 220 261,71	Картометрический метод	5,00	—
937	—	—	574 996,62	2 220 287,13	Картометрический метод	5,00	—
938	—	—	574 996,77	2 220 292,34	Картометрический метод	5,00	—
939	—	—	574 996,80	2 220 293,24	Картометрический метод	5,00	—
940	—	—	574 995,20	2 220 318,80	Картометрический метод	5,00	—
941	—	—	574 995,36	2 220 338,92	Картометрический метод	5,00	—
942	—	—	574 995,66	2 220 347,97	Картометрический метод	5,00	—
943	—	—	574 995,73	2 220 359,62	Картометрический метод	5,00	—
944	—	—	574 996,11	2 220 370,72	Картометрический метод	5,00	—
945	—	—	574 997,02	2 220 392,41	Картометрический метод	5,00	—
946	—	—	574 699,56	2 220 399,57	Картометрический метод	5,00	—
947	—	—	574 538,82	2 220 402,06	Картометрический метод	5,00	—
948	—	—	574 515,24	2 220 402,58	Картометрический метод	5,00	—
949	—	—	574 380,18	2 220 406,08	Картометрический метод	5,00	—
950	—	—	574 378,01	2 220 398,93	Картометрический метод	5,00	—
951	—	—	574 372,94	2 220 394,98	Картометрический метод	5,00	—
952	—	—	574 366,03	2 220 387,64	Картометрический метод	5,00	—
953	—	—	574 355,43	2 220 368,42	Картометрический метод	5,00	—
954	—	—	574 331,37	2 220 243,74	Картометрический метод	5,00	—
955	—	—	574 335,66	2 220 218,92	Картометрический метод	5,00	—
956	—	—	574 336,89	2 220 200,73	Картометрический метод	5,00	—

Раздел 3

Сведения о местоположении измененных (уточненных) границ объекта							
1	2	3	4	5	6	7	8
957	—	—	574 338,25	2 220 183,15	Картометрический метод	5,00	—
958	—	—	574 340,76	2 220 165,87	Картометрический метод	5,00	—
959	—	—	574 354,14	2 220 122,00	Картометрический метод	5,00	—
960	—	—	574 351,11	2 220 101,94	Картометрический метод	5,00	—
961	—	—	574 361,39	2 220 087,61	Картометрический метод	5,00	—
962	—	—	574 359,87	2 220 078,67	Картометрический метод	5,00	—
963	—	—	574 372,52	2 220 074,66	Картометрический метод	5,00	—
964	—	—	574 371,75	2 220 051,42	Картометрический метод	5,00	—
965	—	—	574 387,37	2 220 011,76	Картометрический метод	5,00	—
966	—	—	574 440,45	2 220 012,22	Картометрический метод	5,00	—
967	—	—	574 458,77	2 219 998,31	Картометрический метод	5,00	—
968	—	—	574 471,78	2 219 998,10	Картометрический метод	5,00	—
969	—	—	574 496,98	2 220 005,81	Картометрический метод	5,00	—
970	—	—	574 638,95	2 220 098,00	Картометрический метод	5,00	—
971	—	—	574 661,99	2 220 099,89	Картометрический метод	5,00	—
972	—	—	574 670,87	2 220 087,37	Картометрический метод	5,00	—
973	—	—	574 671,66	2 220 086,23	Картометрический метод	5,00	—
974	—	—	574 676,89	2 220 080,09	Картометрический метод	5,00	—
975	—	—	574 690,82	2 220 082,64	Картометрический метод	5,00	—
976	—	—	574 695,50	2 220 087,28	Картометрический метод	5,00	—
977	—	—	574 701,61	2 220 078,48	Картометрический метод	5,00	—
978	—	—	574 696,29	2 220 062,06	Картометрический метод	5,00	—
979	—	—	574 713,87	2 220 049,32	Картометрический метод	5,00	—
980	—	—	574 726,38	2 220 064,90	Картометрический метод	5,00	—
981	—	—	574 737,45	2 220 052,94	Картометрический метод	5,00	—
982	—	—	574 750,83	2 220 050,83	Картометрический метод	5,00	—
983	—	—	574 759,90	2 220 051,23	Картометрический метод	5,00	—
984	—	—	574 760,63	2 220 037,48	Картометрический метод	5,00	—
985	—	—	574 770,55	2 220 023,11	Картометрический метод	5,00	—

Раздел 3

Сведения о местоположении измененных (уточненных) границ объекта							
1	**2**	**3**	**4**	**5**	**6**	**7**	**8**
986	—	—	574 699,64	2 219 968,45	Картометрический метод	5,00	—
987	—	—	574 726,57	2 219 904,89	Картометрический метод	5,00	—
988	—	—	574 723,52	2 219 861,84	Картометрический метод	5,00	—
989	—	—	574 717,16	2 219 851,90	Картометрический метод	5,00	—
990	—	—	574 708,64	2 219 847,00	Картометрический метод	5,00	—
991	—	—	574 651,93	2 219 834,19	Картометрический метод	5,00	—
992	—	—	574 596,42	2 219 812,32	Картометрический метод	5,00	—
993	—	—	574 576,89	2 219 800,83	Картометрический метод	5,00	—
994	—	—	574 542,92	2 219 779,14	Картометрический метод	5,00	—
995	—	—	574 531,74	2 219 781,53	Картометрический метод	5,00	—
996	—	—	574 526,80	2 219 782,42	Картометрический метод	5,00	—
997	—	—	574 506,73	2 219 768,66	Картометрический метод	5,00	—
998	—	—	574 497,47	2 219 748,37	Картометрический метод	5,00	—
999	—	—	574 494,33	2 219 739,42	Картометрический метод	5,00	—
1000	—	—	574 556,78	2 219 737,17	Картометрический метод	5,00	—
1001	—	—	574 579,03	2 219 736,95	Картометрический метод	5,00	—
1002	—	—	574 603,41	2 219 737,05	Картометрический метод	5,00	—
1003	—	—	574 623,41	2 219 736,99	Картометрический метод	5,00	—
1004	—	—	574 822,98	2 219 736,20	Картометрический метод	5,00	—
1005	—	—	574 843,89	2 219 736,02	Картометрический метод	5,00	—
1006	—	—	575 063,83	2 219 735,96	Картометрический метод	5,00	—
1007	—	—	575 086,94	2 219 735,72	Картометрический метод	5,00	—
1008	—	—	575 111,87	2 219 735,60	Картометрический метод	5,00	—
1009	—	—	575 131,70	2 219 735,74	Картометрический метод	5,00	—
1010	—	—	575 152,20	2 219 736,15	Картометрический метод	5,00	—
853	—	—	575 196,28	2 219 736,37	Картометрический метод	5,00	—
СХ-2							
1011	—	—	585 019,12	2 231 833,37	Картометрический метод	5,00	—
1012	—	—	585 087,27	2 231 814,31	Картометрический метод	5,00	—

Раздел 3

Сведения о местоположении измененных (уточненных) границ объекта							
1	2	3	4	5	6	7	8
1013	—	—	585 102,32	2 231 847,43	Картометрический метод	5,00	—
1014	—	—	585 025,73	2 231 865,00	Картометрический метод	5,00	—
1011	—	—	585 019,12	2 231 833,37	Картометрический метод	5,00	—
СХ-2							
1015	—	—	572 940,57	2 220 314,48	Картометрический метод	5,00	—
1016	—	—	572 937,01	2 220 315,07	Картометрический метод	5,00	—
1017	—	—	572 917,10	2 220 260,30	Картометрический метод	5,00	—
1018	—	—	572 897,46	2 220 227,00	Картометрический метод	5,00	—
1019	—	—	572 906,95	2 220 206,03	Картометрический метод	5,00	—
1020	—	—	572 903,82	2 220 175,71	Картометрический метод	5,00	—
1021	—	—	572 985,97	2 220 181,65	Картометрический метод	5,00	—
1022	—	—	572 950,50	2 220 285,38	Картометрический метод	5,00	—
1023	—	—	572 953,90	2 220 311,96	Картометрический метод	5,00	—
1015	—	—	572 940,57	2 220 314,48	Картометрический метод	5,00	—
СХ-2							
1024	—	—	574 638,80	2 221 305,90	Картометрический метод	5,00	—
1025	—	—	574 642,80	2 221 308,40	Картометрический метод	5,00	—
1026	—	—	574 718,30	2 221 368,55	Картометрический метод	5,00	—
1027	—	—	574 653,50	2 221 467,10	Картометрический метод	5,00	—
1028	—	—	574 617,06	2 221 441,93	Картометрический метод	5,00	—
1029	—	—	574 548,94	2 221 374,80	Картометрический метод	5,00	—
1030	—	—	574 456,43	2 221 275,40	Картометрический метод	5,00	—
1031	—	—	574 385,07	2 221 211,63	Картометрический метод	5,00	—
1032	—	—	574 356,85	2 221 186,33	Картометрический метод	5,00	—
1033	—	—	574 315,93	2 221 105,34	Картометрический метод	5,00	—
1034	—	—	574 373,04	2 221 079,18	Картометрический метод	5,00	—
1035	—	—	574 441,70	2 221 045,14	Картометрический метод	5,00	—
1036	—	—	574 447,83	2 221 041,91	Картометрический метод	5,00	—
1037	—	—	574 458,93	2 221 039,55	Картометрический метод	5,00	—
1038	—	—	574 476,06	2 221 073,38	Картометрический метод	5,00	—

Раздел 3

Сведения о местоположении измененных (уточненных) границ объекта							
1	**2**	**3**	**4**	**5**	**6**	**7**	**8**
1039	—	—	574 480,79	2 221 071,68	Картометрический метод	5,00	—
1040	—	—	574 495,64	2 221 064,80	Картометрический метод	5,00	—
1041	—	—	574 507,62	2 221 058,45	Картометрический метод	5,00	—
1042	—	—	574 509,48	2 221 061,55	Картометрический метод	5,00	—
1043	—	—	574 519,18	2 221 056,32	Картометрический метод	5,00	—
1044	—	—	574 525,88	2 221 078,70	Картометрический метод	5,00	—
1045	—	—	574 533,58	2 221 073,26	Картометрический метод	5,00	—
1046	—	—	574 544,71	2 221 067,89	Картометрический метод	5,00	—
1047	—	—	574 548,86	2 221 065,89	Картометрический метод	5,00	—
1048	—	—	574 563,49	2 221 058,39	Картометрический метод	5,00	—
1049	—	—	574 565,89	2 221 063,33	Картометрический метод	5,00	—
1050	—	—	574 580,72	2 221 055,80	Картометрический метод	5,00	—
1051	—	—	574 581,24	2 221 048,81	Картометрический метод	5,00	—
1052	—	—	574 599,61	2 221 039,45	Картометрический метод	5,00	—
1053	—	—	574 604,12	2 221 047,69	Картометрический метод	5,00	—
1054	—	—	574 627,83	2 221 039,47	Картометрический метод	5,00	—
1055	—	—	574 639,31	2 221 034,52	Картометрический метод	5,00	—
1056	—	—	574 642,25	2 221 033,06	Картометрический метод	5,00	—
1057	—	—	574 654,86	2 221 026,48	Картометрический метод	5,00	—
1058	—	—	574 652,41	2 221 021,16	Картометрический метод	5,00	—
1059	—	—	574 656,67	2 221 019,26	Картометрический метод	5,00	—
1060	—	—	574 662,72	2 221 016,57	Картометрический метод	5,00	—
1061	—	—	574 671,99	2 221 012,55	Картометрический метод	5,00	—
1062	—	—	574 674,05	2 221 011,65	Картометрический метод	5,00	—
1063	—	—	574 688,35	2 221 005,33	Картометрический метод	5,00	—
1064	—	—	574 703,73	2 220 994,78	Картометрический метод	5,00	—
1065	—	—	574 721,96	2 220 984,77	Картометрический метод	5,00	—
1066	—	—	574 732,49	2 220 978,87	Картометрический метод	5,00	—
1067	—	—	574 742,50	2 220 973,27	Картометрический метод	5,00	—

Раздел 3

Сведения о местоположении измененных (уточненных) границ объекта							
1	2	3	4	5	6	7	8
1068	—	—	574 747,37	2 220 971,75	Картометрический метод	5,00	—
1069	—	—	574 760,74	2 220 963,46	Картометрический метод	5,00	—
1070	—	—	574 764,93	2 220 962,11	Картометрический метод	5,00	—
1071	—	—	574 788,61	2 220 949,91	Картометрический метод	5,00	—
1072	—	—	574 798,87	2 220 944,89	Картометрический метод	5,00	—
1073	—	—	574 808,09	2 220 945,49	Картометрический метод	5,00	—
1074	—	—	574 825,16	2 220 933,62	Картометрический метод	5,00	—
1075	—	—	574 827,37	2 220 931,23	Картометрический метод	5,00	—
1076	—	—	574 839,19	2 220 920,99	Картометрический метод	5,00	—
1077	—	—	574 838,16	2 220 919,11	Картометрический метод	5,00	—
1078	—	—	574 835,68	2 220 904,65	Картометрический метод	5,00	—
1079	—	—	574 829,93	2 220 893,58	Картометрический метод	5,00	—
1080	—	—	574 828,41	2 220 890,65	Картометрический метод	5,00	—
1081	—	—	574 827,15	2 220 887,56	Картометрический метод	5,00	—
1082	—	—	574 825,38	2 220 883,34	Картометрический метод	5,00	—
1083	—	—	574 825,02	2 220 882,44	Картометрический метод	5,00	—
1084	—	—	574 822,60	2 220 877,46	Картометрический метод	5,00	—
1085	—	—	574 820,63	2 220 873,36	Картометрический метод	5,00	—
1086	—	—	574 839,97	2 220 859,29	Картометрический метод	5,00	—
1087	—	—	574 872,63	2 220 841,04	Картометрический метод	5,00	—
1088	—	—	574 883,30	2 220 834,94	Картометрический метод	5,00	—
1089	—	—	574 920,90	2 220 935,30	Картометрический метод	5,00	—
1090	—	—	574 924,90	2 220 985,20	Картометрический метод	5,00	—
1091	—	—	574 887,51	2 220 993,93	Картометрический метод	5,00	—
1092	—	—	574 867,88	2 220 995,35	Картометрический метод	5,00	—
1093	—	—	574 840,09	2 220 985,07	Картометрический метод	5,00	—
1094	—	—	574 838,79	2 220 984,59	Картометрический метод	5,00	—
1095	—	—	574 794,13	2 221 006,48	Картометрический метод	5,00	—
1096	—	—	574 767,61	2 221 019,48	Картометрический метод	5,00	—

Раздел 3

Сведения о местоположении измененных (уточненных) границ объекта							
1	2	3	4	5	6	7	8
1097	—	—	574 765,17	2 221 020,68	Картометрический метод	5,00	—
1098	—	—	574 739,47	2 221 033,28	Картометрический метод	5,00	—
1099	—	—	574 679,98	2 221 062,45	Картометрический метод	5,00	—
1100	—	—	574 663,57	2 221 070,49	Картометрический метод	5,00	—
1101	—	—	574 608,00	2 221 097,74	Картометрический метод	5,00	—
1102	—	—	574 624,57	2 221 133,60	Картометрический метод	5,00	—
1103	—	—	574 647,20	2 221 182,57	Картометрический метод	5,00	—
1104	—	—	574 644,26	2 221 183,49	Картометрический метод	5,00	—
1105	—	—	574 593,30	2 221 209,52	Картометрический метод	5,00	—
1106	—	—	574 572,40	2 221 220,70	Картометрический метод	5,00	—
1107	—	—	574 572,80	2 221 221,90	Картометрический метод	5,00	—
1108	—	—	574 573,10	2 221 223,10	Картометрический метод	5,00	—
1109	—	—	574 573,90	2 221 224,80	Картометрический метод	5,00	—
1110	—	—	574 574,80	2 221 226,50	Картометрический метод	5,00	—
1111	—	—	574 575,80	2 221 228,00	Картометрический метод	5,00	—
1112	—	—	574 577,20	2 221 230,00	Картометрический метод	5,00	—
1113	—	—	574 578,40	2 221 232,10	Картометрический метод	5,00	—
1114	—	—	574 579,00	2 221 233,30	Картометрический метод	5,00	—
1115	—	—	574 579,90	2 221 235,50	Картометрический метод	5,00	—
1116	—	—	574 581,10	2 221 237,60	Картометрический метод	5,00	—
1117	—	—	574 582,20	2 221 239,40	Картометрический метод	5,00	—
1118	—	—	574 583,40	2 221 240,50	Картометрический метод	5,00	—
1119	—	—	574 585,00	2 221 241,50	Картометрический метод	5,00	—
1120	—	—	574 586,70	2 221 242,80	Картометрический метод	5,00	—
1121	—	—	574 589,20	2 221 244,00	Картометрический метод	5,00	—
1122	—	—	574 594,30	2 221 247,00	Картометрический метод	5,00	—
1123	—	—	574 599,00	2 221 254,60	Картометрический метод	5,00	—
1124	—	—	574 599,20	2 221 256,90	Картометрический метод	5,00	—
1125	—	—	574 599,50	2 221 259,40	Картометрический метод	5,00	—

Раздел 3

Сведения о местоположении измененных (уточненных) границ объекта							
1	**2**	**3**	**4**	**5**	**6**	**7**	**8**
1126	—	—	574 600,20	2 221 261,60	Картометрический метод	5,00	—
1127	—	—	574 601,50	2 221 263,90	Картометрический метод	5,00	—
1128	—	—	574 603,10	2 221 265,10	Картометрический метод	5,00	—
1129	—	—	574 607,40	2 221 269,50	Картометрический метод	5,00	—
1130	—	—	574 608,00	2 221 274,10	Картометрический метод	5,00	—
1131	—	—	574 607,50	2 221 275,00	Картометрический метод	5,00	—
1132	—	—	574 606,70	2 221 276,10	Картометрический метод	5,00	—
1133	—	—	574 605,60	2 221 277,30	Картометрический метод	5,00	—
1134	—	—	574 604,70	2 221 278,70	Картометрический метод	5,00	—
1135	—	—	574 604,60	2 221 280,60	Картометрический метод	5,00	—
1136	—	—	574 604,80	2 221 282,60	Картометрический метод	5,00	—
1137	—	—	574 605,30	2 221 284,90	Картометрический метод	5,00	—
1138	—	—	574 606,40	2 221 286,10	Картометрический метод	5,00	—
1139	—	—	574 607,40	2 221 286,80	Картометрический метод	5,00	—
1140	—	—	574 608,30	2 221 287,50	Картометрический метод	5,00	—
1141	—	—	574 609,20	2 221 287,90	Картометрический метод	5,00	—
1142	—	—	574 613,50	2 221 288,60	Картометрический метод	5,00	—
1143	—	—	574 615,50	2 221 288,70	Картометрический метод	5,00	—
1144	—	—	574 617,40	2 221 288,70	Картометрический метод	5,00	—
1145	—	—	574 619,90	2 221 288,80	Картометрический метод	5,00	—
1146	—	—	574 627,30	2 221 290,50	Картометрический метод	5,00	—
1147	—	—	574 628,90	2 221 292,90	Картометрический метод	5,00	—
1148	—	—	574 627,40	2 221 299,80	Картометрический метод	5,00	—
1149	—	—	574 627,90	2 221 302,70	Картометрический метод	5,00	—
1150	—	—	574 631,90	2 221 305,70	Картометрический метод	5,00	—
1024	—	—	574 638,80	2 221 305,90	Картометрический метод	5,00	—
СХ-2							
1151	—	—	572 887,17	2 220 239,24	Картометрический метод	5,00	—
1152	—	—	572 908,74	2 220 266,71	Картометрический метод	5,00	—

Раздел 3

Сведения о местоположении измененных (уточненных) границ объекта							
1	2	3	4	5	6	7	8
1153	—	—	572 924,56	2 220 315,60	Картометрический метод	5,00	—
1154	—	—	572 929,19	2 220 340,49	Картометрический метод	5,00	—
1155	—	—	572 929,72	2 220 359,34	Картометрический метод	5,00	—
1156	—	—	572 928,21	2 220 368,94	Картометрический метод	5,00	—
1157	—	—	572 923,23	2 220 377,65	Картометрический метод	5,00	—
1158	—	—	572 919,50	2 220 382,63	Картометрический метод	5,00	—
1159	—	—	572 890,16	2 220 410,90	Картометрический метод	5,00	—
1160	—	—	572 886,07	2 220 415,35	Картометрический метод	5,00	—
1161	—	—	572 857,26	2 220 443,44	Картометрический метод	5,00	—
1162	—	—	572 852,64	2 220 449,30	Картометрический метод	5,00	—
1163	—	—	572 830,77	2 220 474,55	Картометрический метод	5,00	—
1164	—	—	572 831,60	2 220 485,50	Картометрический метод	5,00	—
1165	—	—	572 811,68	2 220 498,33	Картометрический метод	5,00	—
1166	—	—	572 793,57	2 220 512,72	Картометрический метод	5,00	—
1167	—	—	572 768,16	2 220 530,37	Картометрический метод	5,00	—
1168	—	—	572 726,11	2 220 545,61	Картометрический метод	5,00	—
1169	—	—	572 673,60	2 220 556,35	Картометрический метод	5,00	—
1170	—	—	572 670,25	2 220 554,97	Картометрический метод	5,00	—
1171	—	—	572 663,78	2 220 558,36	Картометрический метод	5,00	—
1172	—	—	572 658,91	2 220 567,28	Картометрический метод	5,00	—
1173	—	—	572 665,70	2 220 605,95	Картометрический метод	5,00	—
1174	—	—	572 668,87	2 220 611,63	Картометрический метод	5,00	—
1175	—	—	572 674,33	2 220 614,90	Картометрический метод	5,00	—
1176	—	—	572 695,72	2 220 618,69	Картометрический метод	5,00	—
1177	—	—	572 712,89	2 220 622,88	Картометрический метод	5,00	—
1178	—	—	572 719,33	2 220 624,91	Картометрический метод	5,00	—
1179	—	—	572 725,43	2 220 649,02	Картометрический метод	5,00	—
1180	—	—	572 728,57	2 220 671,82	Картометрический метод	5,00	—
1181	—	—	572 700,22	2 220 680,14	Картометрический метод	5,00	—

Раздел 3

Сведения о местоположении измененных (уточненных) границ объекта							
1	**2**	**3**	**4**	**5**	**6**	**7**	**8**
1182	—	—	572 693,57	2 220 680,95	Картометрический метод	5,00	—
1183	—	—	572 684,62	2 220 685,99	Картометрический метод	5,00	—
1184	—	—	572 670,25	2 220 703,63	Картометрический метод	5,00	—
1185	—	—	572 660,70	2 220 724,92	Картометрический метод	5,00	—
1186	—	—	572 655,41	2 220 735,94	Картометрический метод	5,00	—
1187	—	—	572 649,78	2 220 745,96	Картометрический метод	5,00	—
1188	—	—	572 643,70	2 220 748,77	Картометрический метод	5,00	—
1189	—	—	572 628,56	2 220 757,10	Картометрический метод	5,00	—
1190	—	—	572 624,73	2 220 758,47	Картометрический метод	5,00	—
1191	—	—	572 610,15	2 220 721,33	Картометрический метод	5,00	—
1192	—	—	572 602,33	2 220 697,41	Картометрический метод	5,00	—
1193	—	—	572 593,01	2 220 674,04	Картометрический метод	5,00	—
1194	—	—	572 586,42	2 220 656,95	Картометрический метод	5,00	—
1195	—	—	572 563,60	2 220 639,80	Картометрический метод	5,00	—
1196	—	—	572 564,44	2 220 638,72	Картометрический метод	5,00	—
1197	—	—	572 529,48	2 220 615,84	Картометрический метод	5,00	—
1198	—	—	572 510,32	2 220 598,35	Картометрический метод	5,00	—
1199	—	—	572 477,92	2 220 479,95	Картометрический метод	5,00	—
1200	—	—	572 519,91	2 220 483,69	Картометрический метод	5,00	—
1201	—	—	572 602,87	2 220 499,78	Картометрический метод	5,00	—
1202	—	—	572 635,85	2 220 495,28	Картометрический метод	5,00	—
1203	—	—	572 839,62	2 220 290,81	Картометрический метод	5,00	—
1204	—	—	572 855,68	2 220 273,87	Картометрический метод	5,00	—
1151	—	—	572 887,17	2 220 239,24	Картометрический метод	5,00	—
СХ-2							
1205	—	—	572 841,10	2 220 479,85	Картометрический метод	5,00	—
1206	—	—	572 843,04	2 220 473,84	Картометрический метод	5,00	—
1207	—	—	572 848,73	2 220 466,37	Картометрический метод	5,00	—
1208	—	—	572 861,89	2 220 452,33	Картометрический метод	5,00	—

Раздел 3

Сведения о местоположении измененных (уточненных) границ объекта							
1	2	3	4	5	6	7	8
1209	—	—	572 894,60	2 220 419,79	Картометрический метод	5,00	—
1210	—	—	572 899,05	2 220 414,99	Картометрический метод	5,00	—
1211	—	—	572 927,50	2 220 387,61	Картометрический метод	5,00	—
1212	—	—	572 931,05	2 220 383,34	Картометрический метод	5,00	—
1213	—	—	572 944,11	2 220 359,14	Картометрический метод	5,00	—
1214	—	—	572 960,25	2 220 374,51	Картометрический метод	5,00	—
1215	—	—	573 043,36	2 220 437,88	Картометрический метод	5,00	—
1216	—	—	573 056,32	2 220 439,56	Картометрический метод	5,00	—
1217	—	—	573 096,63	2 220 462,20	Картометрический метод	5,00	—
1218	—	—	573 097,71	2 220 466,22	Картометрический метод	5,00	—
1219	—	—	573 140,46	2 220 496,73	Картометрический метод	5,00	—
1220	—	—	573 141,84	2 220 494,62	Картометрический метод	5,00	—
1221	—	—	573 151,77	2 220 500,67	Картометрический метод	5,00	—
1222	—	—	573 154,06	2 220 496,39	Картометрический метод	5,00	—
1223	—	—	573 173,48	2 220 506,01	Картометрический метод	5,00	—
1224	—	—	573 158,64	2 220 530,09	Картометрический метод	5,00	—
1225	—	—	573 131,47	2 220 512,96	Картометрический метод	5,00	—
1226	—	—	573 121,75	2 220 530,46	Картометрический метод	5,00	—
1227	—	—	573 096,02	2 220 527,39	Картометрический метод	5,00	—
1228	—	—	573 080,23	2 220 560,77	Картометрический метод	5,00	—
1229	—	—	573 070,55	2 220 564,02	Картометрический метод	5,00	—
1230	—	—	573 065,44	2 220 558,72	Картометрический метод	5,00	—
1231	—	—	573 017,64	2 220 542,63	Картометрический метод	5,00	—
1232	—	—	572 996,81	2 220 511,81	Картометрический метод	5,00	—
1233	—	—	572 986,67	2 220 507,87	Картометрический метод	5,00	—
1234	—	—	572 943,05	2 220 502,84	Картометрический метод	5,00	—
1235	—	—	572 907,21	2 220 487,51	Картометрический метод	5,00	—
1236	—	—	572 882,21	2 220 478,41	Картометрический метод	5,00	—
1237	—	—	572 849,44	2 220 474,87	Картометрический метод	5,00	—

Раздел 3

Сведения о местоположении измененных (уточненных) границ объекта							
1	**2**	**3**	**4**	**5**	**6**	**7**	**8**
1205	—	—	572 841,10	2 220 479,85	Картометрический метод	5,00	—
СХ-2							
1238	—	—	574 833,46	2 220 842,26	Картометрический метод	5,00	—
1239	—	—	574 805,77	2 220 829,95	Картометрический метод	5,00	—
1240	—	—	574 791,63	2 220 824,04	Картометрический метод	5,00	—
1241	—	—	574 786,38	2 220 821,67	Картометрический метод	5,00	—
1242	—	—	574 772,27	2 220 815,94	Картометрический метод	5,00	—
1243	—	—	574 756,60	2 220 809,74	Картометрический метод	5,00	—
1244	—	—	574 749,52	2 220 824,97	Картометрический метод	5,00	—
1245	—	—	574 746,72	2 220 832,13	Картометрический метод	5,00	—
1246	—	—	574 743,87	2 220 830,86	Картометрический метод	5,00	—
1247	—	—	574 741,13	2 220 838,12	Картометрический метод	5,00	—
1248	—	—	574 734,02	2 220 835,47	Картометрический метод	5,00	—
1249	—	—	574 731,63	2 220 829,89	Картометрический метод	5,00	—
1250	—	—	574 719,29	2 220 834,85	Картометрический метод	5,00	—
1251	—	—	574 721,23	2 220 839,33	Картометрический метод	5,00	—
1252	—	—	574 672,07	2 220 859,26	Картометрический метод	5,00	—
1253	—	—	574 658,04	2 220 866,49	Картометрический метод	5,00	—
1254	—	—	574 625,48	2 220 880,97	Картометрический метод	5,00	—
1255	—	—	574 611,27	2 220 887,74	Картометрический метод	5,00	—
1256	—	—	574 607,45	2 220 888,82	Картометрический метод	5,00	—
1257	—	—	574 593,43	2 220 896,57	Картометрический метод	5,00	—
1258	—	—	574 556,98	2 220 913,55	Картометрический метод	5,00	—
1259	—	—	574 548,71	2 220 917,93	Картометрический метод	5,00	—
1260	—	—	574 529,60	2 220 926,83	Картометрический метод	5,00	—
1261	—	—	574 525,03	2 220 929,03	Картометрический метод	5,00	—
1262	—	—	574 519,04	2 220 932,21	Картометрический метод	5,00	—
1263	—	—	574 509,83	2 220 937,14	Картометрический метод	5,00	—
1264	—	—	574 508,68	2 220 941,67	Картометрический метод	5,00	—

Раздел 3

Сведения о местоположении измененных (уточненных) границ объекта							
1	2	3	4	5	6	7	8
1265	—	—	574 493,25	2 220 949,96	Картометрический метод	5,00	—
1266	—	—	574 458,29	2 220 969,47	Картометрический метод	5,00	—
1267	—	—	574 443,15	2 220 977,44	Картометрический метод	5,00	—
1268	—	—	574 440,39	2 220 978,75	Картометрический метод	5,00	—
1269	—	—	574 440,51	2 220 986,20	Картометрический метод	5,00	—
1270	—	—	574 453,60	2 221 006,80	Картометрический метод	5,00	—
1271	—	—	574 460,56	2 221 022,99	Картометрический метод	5,00	—
1272	—	—	574 437,46	2 221 036,19	Картометрический метод	5,00	—
1273	—	—	574 304,59	2 221 093,61	Картометрический метод	5,00	—
1274	—	—	574 281,91	2 221 074,91	Картометрический метод	5,00	—
1275	—	—	574 192,43	2 220 996,41	Картометрический метод	5,00	—
1276	—	—	574 191,48	2 220 986,88	Картометрический метод	5,00	—
1277	—	—	574 196,21	2 220 944,74	Картометрический метод	5,00	—
1278	—	—	574 178,89	2 220 924,81	Картометрический метод	5,00	—
1279	—	—	574 201,32	2 220 908,41	Картометрический метод	5,00	—
1280	—	—	574 198,30	2 220 904,18	Картометрический метод	5,00	—
1281	—	—	574 254,18	2 220 858,36	Картометрический метод	5,00	—
1282	—	—	574 140,52	2 220 723,32	Картометрический метод	5,00	—
1283	—	—	574 105,87	2 220 749,04	Картометрический метод	5,00	—
1284	—	—	574 084,05	2 220 704,99	Картометрический метод	5,00	—
1285	—	—	574 105,70	2 220 688,31	Картометрический метод	5,00	—
1286	—	—	574 121,11	2 220 688,02	Картометрический метод	5,00	—
1287	—	—	574 128,80	2 220 694,97	Картометрический метод	5,00	—
1288	—	—	574 152,98	2 220 678,09	Картометрический метод	5,00	—
1289	—	—	574 133,33	2 220 640,29	Картометрический метод	5,00	—
1290	—	—	574 153,93	2 220 635,13	Картометрический метод	5,00	—
1291	—	—	574 151,53	2 220 624,20	Картометрический метод	5,00	—
1292	—	—	574 154,51	2 220 606,28	Картометрический метод	5,00	—
1293	—	—	574 164,94	2 220 587,94	Картометрический метод	5,00	—

Раздел 3

Сведения о местоположении измененных (уточненных) границ объекта							
1	2	3	4	5	6	7	8
1294	—	—	574 167,97	2 220 557,37	Картометрический метод	5,00	—
1295	—	—	574 158,98	2 220 529,90	Картометрический метод	5,00	—
1296	—	—	574 158,71	2 220 516,01	Картометрический метод	5,00	—
1297	—	—	574 166,95	2 220 506,29	Картометрический метод	5,00	—
1298	—	—	574 161,56	2 220 499,58	Картометрический метод	5,00	—
1299	—	—	574 161,84	2 220 491,27	Картометрический метод	5,00	—
1300	—	—	574 193,91	2 220 484,94	Картометрический метод	5,00	—
1301	—	—	574 207,90	2 220 488,74	Картометрический метод	5,00	—
1302	—	—	574 217,23	2 220 483,17	Картометрический метод	5,00	—
1303	—	—	574 229,07	2 220 491,05	Картометрический метод	5,00	—
1304	—	—	574 232,33	2 220 478,21	Картометрический метод	5,00	—
1305	—	—	574 262,43	2 220 492,86	Картометрический метод	5,00	—
1306	—	—	574 258,55	2 220 510,64	Картометрический метод	5,00	—
1307	—	—	574 273,79	2 220 521,46	Картометрический метод	5,00	—
1308	—	—	574 324,95	2 220 514,35	Картометрический метод	5,00	—
1309	—	—	574 323,36	2 220 503,58	Картометрический метод	5,00	—
1310	—	—	574 353,85	2 220 498,89	Картометрический метод	5,00	—
1311	—	—	574 355,39	2 220 504,87	Картометрический метод	5,00	—
1312	—	—	574 399,51	2 220 501,34	Картометрический метод	5,00	—
1313	—	—	574 387,03	2 220 449,96	Картометрический метод	5,00	—
1314	—	—	574 382,60	2 220 415,16	Картометрический метод	5,00	—
1315	—	—	574 447,43	2 220 415,98	Картометрический метод	5,00	—
1316	—	—	574 461,91	2 220 415,60	Картометрический метод	5,00	—
1317	—	—	574 520,92	2 220 412,56	Картометрический метод	5,00	—
1318	—	—	574 536,38	2 220 412,46	Картометрический метод	5,00	—
1319	—	—	574 552,04	2 220 412,03	Картометрический метод	5,00	—
1320	—	—	574 671,97	2 220 408,67	Картометрический метод	5,00	—
1321	—	—	574 685,07	2 220 408,43	Картометрический метод	5,00	—
1322	—	—	574 804,25	2 220 406,91	Картометрический метод	5,00	—

Раздел 3

Сведения о местоположении измененных (уточненных) границ объекта							
1	2	3	4	5	6	7	8
1323	—	—	574 818,04	2 220 406,97	Картометрический метод	5,00	—
1324	—	—	574 848,36	2 220 406,82	Картометрический метод	5,00	—
1325	—	—	574 864,62	2 220 406,99	Картометрический метод	5,00	—
1326	—	—	574 915,39	2 220 406,97	Картометрический метод	5,00	—
1327	—	—	574 997,18	2 220 400,90	Картометрический метод	5,00	—
1328	—	—	575 031,97	2 220 394,95	Картометрический метод	5,00	—
1329	—	—	575 056,03	2 220 392,50	Картометрический метод	5,00	—
1330	—	—	575 057,96	2 220 388,88	Картометрический метод	5,00	—
1331	—	—	575 070,65	2 220 389,87	Картометрический метод	5,00	—
1332	—	—	575 071,48	2 220 401,45	Картометрический метод	5,00	—
1333	—	—	575 055,03	2 220 414,46	Картометрический метод	5,00	—
1334	—	—	575 031,81	2 220 435,27	Картометрический метод	5,00	—
1335	—	—	575 029,20	2 220 441,60	Картометрический метод	5,00	—
1336	—	—	574 965,39	2 220 592,97	Картометрический метод	5,00	—
1337	—	—	574 939,66	2 220 647,81	Картометрический метод	5,00	—
1338	—	—	574 930,28	2 220 667,96	Картометрический метод	5,00	—
1339	—	—	574 920,41	2 220 688,71	Картометрический метод	5,00	—
1340	—	—	574 902,90	2 220 720,70	Картометрический метод	5,00	—
1341	—	—	574 882,40	2 220 771,40	Картометрический метод	5,00	—
1342	—	—	574 872,50	2 220 805,60	Картометрический метод	5,00	—
1343	—	—	574 876,87	2 220 817,73	Картометрический метод	5,00	—
1344	—	—	574 837,04	2 220 842,67	Картометрический метод	5,00	—
1238	—	—	574 833,46	2 220 842,26	Картометрический метод	5,00	—
СХ-2							
1345	—	—	585 125,15	2 232 315,92	Картометрический метод	5,00	—
1346	—	—	585 132,70	2 232 330,32	Картометрический метод	5,00	—
1347	—	—	585 140,62	2 232 345,76	Картометрический метод	5,00	—
1348	—	—	585 134,86	2 232 348,88	Картометрический метод	5,00	—
1349	—	—	585 123,86	2 232 327,96	Картометрический метод	5,00	—

Раздел 3

Сведения о местоположении измененных (уточненных) границ объекта							
1	**2**	**3**	**4**	**5**	**6**	**7**	**8**
1350	—	—	585 120,69	2 232 318,30	Картометрический метод	5,00	—
1345	—	—	585 125,15	2 232 315,92	Картометрический метод	5,00	—
СХ-2							
1351	—	—	585 102,49	2 232 327,90	Картометрический метод	5,00	—
1352	—	—	585 110,08	2 232 345,23	Картометрический метод	5,00	—
1353	—	—	585 116,59	2 232 358,57	Картометрический метод	5,00	—
1354	—	—	585 094,02	2 232 370,62	Картометрический метод	5,00	—
1355	—	—	585 091,89	2 232 371,83	Картометрический метод	5,00	—
1356	—	—	585 071,28	2 232 381,79	Картометрический метод	5,00	—
1357	—	—	585 068,14	2 232 383,44	Картометрический метод	5,00	—
1358	—	—	585 058,98	2 232 385,44	Картометрический метод	5,00	—
1359	—	—	585 053,88	2 232 374,99	Картометрический метод	5,00	—
1360	—	—	585 051,56	2 232 376,38	Картометрический метод	5,00	—
1361	—	—	585 043,88	2 232 359,18	Картометрический метод	5,00	—
1362	—	—	585 090,90	2 232 334,56	Картометрический метод	5,00	—
1351	—	—	585 102,49	2 232 327,90	Картометрический метод	5,00	—
СХ-2							
1363	—	—	585 145,89	2 232 369,25	Картометрический метод	5,00	—
1364	—	—	585 154,67	2 232 364,24	Картометрический метод	5,00	—
1365	—	—	585 180,97	2 232 406,38	Картометрический метод	5,00	—
1366	—	—	585 227,51	2 232 492,37	Картометрический метод	5,00	—
1367	—	—	585 245,38	2 232 525,98	Картометрический метод	5,00	—
1368	—	—	585 234,45	2 232 531,85	Картометрический метод	5,00	—
1369	—	—	585 233,16	2 232 530,26	Картометрический метод	5,00	—
1370	—	—	585 216,20	2 232 498,76	Картометрический метод	5,00	—
1371	—	—	585 212,86	2 232 492,20	Картометрический метод	5,00	—
1372	—	—	585 186,05	2 232 442,72	Картометрический метод	5,00	—
1373	—	—	585 180,23	2 232 432,14	Картометрический метод	5,00	—
1374	—	—	585 160,36	2 232 396,13	Картометрический метод	5,00	—
1363	—	—	585 145,89	2 232 369,25	Картометрический метод	5,00	—

Раздел 3

Сведения о местоположении измененных (уточненных) границ объекта							
1	2	3	4	5	6	7	8
СХ-2							
1375	—	—	585 175,45	2 232 457,52	Картометрический метод	5,00	—
1376	—	—	585 183,67	2 232 472,94	Картометрический метод	5,00	—
1377	—	—	585 192,11	2 232 488,28	Картометрический метод	5,00	—
1378	—	—	585 198,63	2 232 500,56	Картометрический метод	5,00	—
1379	—	—	585 172,52	2 232 515,48	Картометрический метод	5,00	—
1380	—	—	585 165,29	2 232 502,95	Картометрический метод	5,00	—
1381	—	—	585 162,54	2 232 504,45	Картометрический метод	5,00	—
1382	—	—	585 154,73	2 232 489,32	Картометрический метод	5,00	—
1383	—	—	585 148,91	2 232 478,10	Картометрический метод	5,00	—
1384	—	—	585 149,34	2 232 471,56	Картометрический метод	5,00	—
1385	—	—	585 142,72	2 232 458,83	Картометрический метод	5,00	—
1386	—	—	585 107,16	2 232 390,13	Картометрический метод	5,00	—
1387	—	—	585 128,35	2 232 379,09	Картометрический метод	5,00	—
1388	—	—	585 141,01	2 232 393,62	Картометрический метод	5,00	—
1389	—	—	585 164,29	2 232 436,90	Картометрический метод	5,00	—
1390	—	—	585 168,61	2 232 445,10	Картометрический метод	5,00	—
1375	—	—	585 175,45	2 232 457,52	Картометрический метод	5,00	—
СХ-2							
1391	—	—	585 254,92	2 232 545,99	Картометрический метод	5,00	—
1392	—	—	585 268,75	2 232 570,41	Картометрический метод	5,00	—
1393	—	—	585 258,79	2 232 577,07	Картометрический метод	5,00	—
1394	—	—	585 244,88	2 232 551,29	Картометрический метод	5,00	—
1391	—	—	585 254,92	2 232 545,99	Картометрический метод	5,00	—
СХ-2							
1395	—	—	585 256,38	2 232 605,10	Картометрический метод	5,00	—
1396	—	—	585 264,98	2 232 620,60	Картометрический метод	5,00	—
1397	—	—	585 279,70	2 232 648,30	Картометрический метод	5,00	—
1398	—	—	585 261,42	2 232 656,94	Картометрический метод	5,00	—
1399	—	—	585 250,88	2 232 651,94	Картометрический метод	5,00	—

Раздел 3

Сведения о местоположении измененных (уточненных) границ объекта							
1	**2**	**3**	**4**	**5**	**6**	**7**	**8**
1400	—	—	585 234,85	2 232 616,97	Картометрический метод	5,00	—
1395	—	—	585 256,38	2 232 605,10	Картометрический метод	5,00	—
СХ-2							
1401	—	—	585 343,41	2 232 722,85	Картометрический метод	5,00	—
1402	—	—	585 340,64	2 232 721,96	Картометрический метод	5,00	—
1403	—	—	585 339,04	2 232 723,45	Картометрический метод	5,00	—
1404	—	—	585 327,35	2 232 703,15	Картометрический метод	5,00	—
1405	—	—	585 322,65	2 232 694,82	Картометрический метод	5,00	—
1406	—	—	585 316,72	2 232 684,32	Картометрический метод	5,00	—
1407	—	—	585 312,38	2 232 676,66	Картометрический метод	5,00	—
1408	—	—	585 306,80	2 232 666,00	Картометрический метод	5,00	—
1409	—	—	585 316,88	2 232 660,91	Картометрический метод	5,00	—
1410	—	—	585 349,29	2 232 719,45	Картометрический метод	5,00	—
1411	—	—	585 375,38	2 232 704,71	Картометрический метод	5,00	—
1412	—	—	585 409,64	2 232 760,77	Картометрический метод	5,00	—
1413	—	—	585 387,68	2 232 775,00	Картометрический метод	5,00	—
1414	—	—	585 353,89	2 232 742,22	Картометрический метод	5,00	—
1401	—	—	585 343,41	2 232 722,85	Картометрический метод	5,00	—
СХ-2							
1415	—	—	585 293,10	2 232 673,45	Картометрический метод	5,00	—
1416	—	—	585 302,16	2 232 689,52	Картометрический метод	5,00	—
1417	—	—	585 326,20	2 232 732,76	Картометрический метод	5,00	—
1418	—	—	585 320,64	2 232 735,25	Картометрический метод	5,00	—
1419	—	—	585 308,46	2 232 731,34	Картометрический метод	5,00	—
1420	—	—	585 301,26	2 232 724,12	Картометрический метод	5,00	—
1421	—	—	585 297,95	2 232 704,71	Картометрический метод	5,00	—
1422	—	—	585 284,68	2 232 677,51	Картометрический метод	5,00	—
1415	—	—	585 293,10	2 232 673,45	Картометрический метод	5,00	—
СХ-2							
1423	—	—	585 429,84	2 232 801,98	Картометрический метод	5,00	—

Раздел 3

Сведения о местоположении измененных (уточненных) границ объекта							
1	**2**	**3**	**4**	**5**	**6**	**7**	**8**
1424	—	—	585 458,62	2 232 845,29	Картометрический метод	5,00	—
1425	—	—	585 443,57	2 232 853,70	Картометрический метод	5,00	—
1426	—	—	585 435,64	2 232 840,92	Картометрический метод	5,00	—
1427	—	—	585 411,10	2 232 812,54	Картометрический метод	5,00	—
1423	—	—	585 429,84	2 232 801,98	Картометрический метод	5,00	—
СХ-2							
1428	—	—	585 396,48	2 232 816,92	Картометрический метод	5,00	—
1429	—	—	585 403,74	2 232 825,03	Картометрический метод	5,00	—
1430	—	—	585 398,73	2 232 827,45	Картометрический метод	5,00	—
1431	—	—	585 396,52	2 232 824,12	Картометрический метод	5,00	—
1432	—	—	585 388,19	2 232 829,65	Картометрический метод	5,00	—
1433	—	—	585 381,55	2 232 819,66	Картометрический метод	5,00	—
1434	—	—	585 391,54	2 232 813,02	Картометрический метод	5,00	—
1435	—	—	585 394,87	2 232 818,01	Картометрический метод	5,00	—
1428	—	—	585 396,48	2 232 816,92	Картометрический метод	5,00	—
3. Сведеия о характерых точках части (частей) граицы объекта							
1	**2**	**3**	**4**	**5**	**6**	**7**	**8**
—	—	—	—	—	—	—	—

Раздел 4

План границ объекта

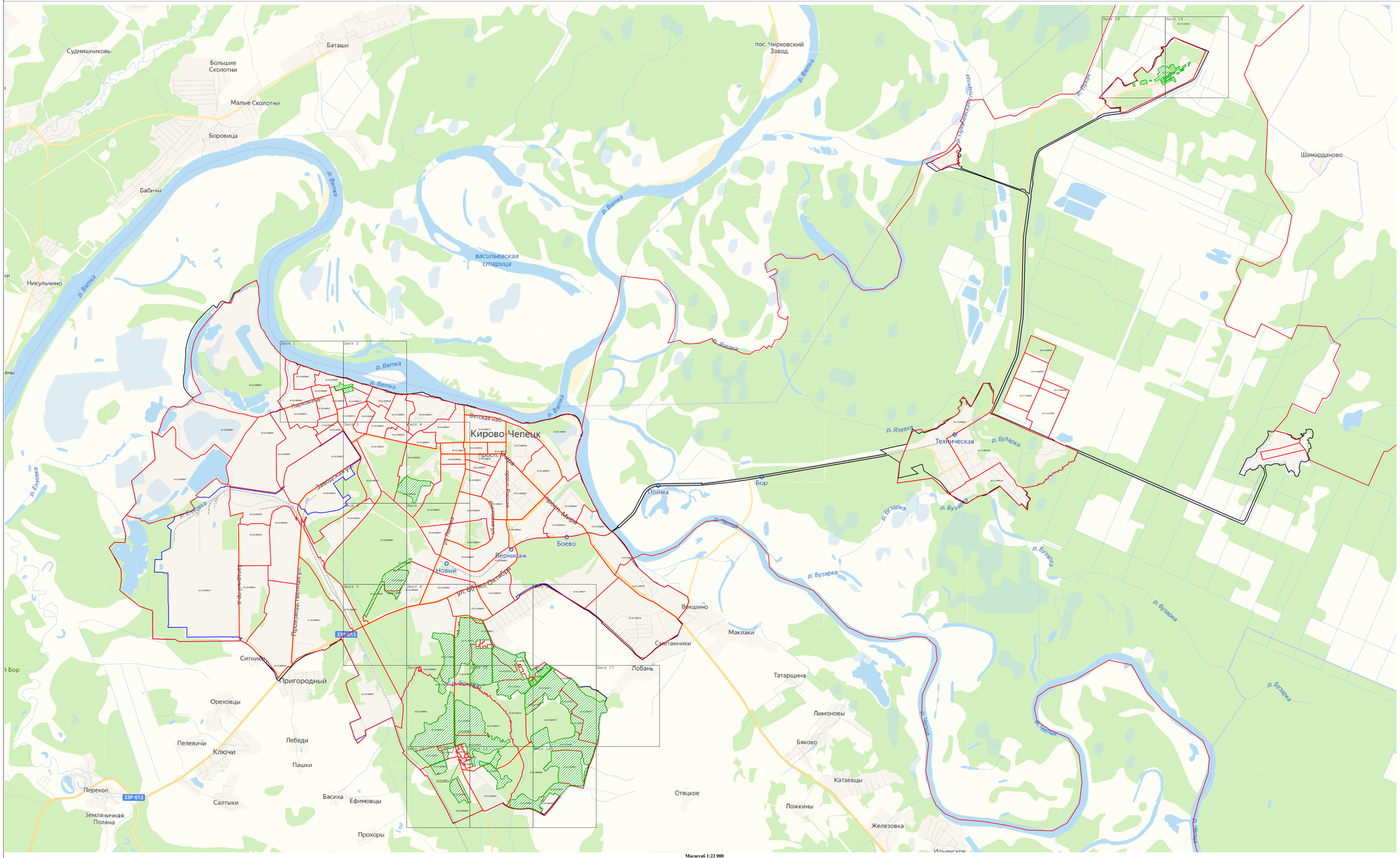

Масштаб 1:22 000

Используемые условные знаки и обозначения:

- Граница объекта

- Граница муниципального образования

- Граница населённого пункта

- Граница кадастрового квартала

43:42:000039 - Номер кадастрового квартала

Подпись _____ Дата « 6 » мая 20 21 г.

Место для оттиска печати (при наличии) лица, составившего описание местоположения границ объекта

Раздел 4

План границ объекта

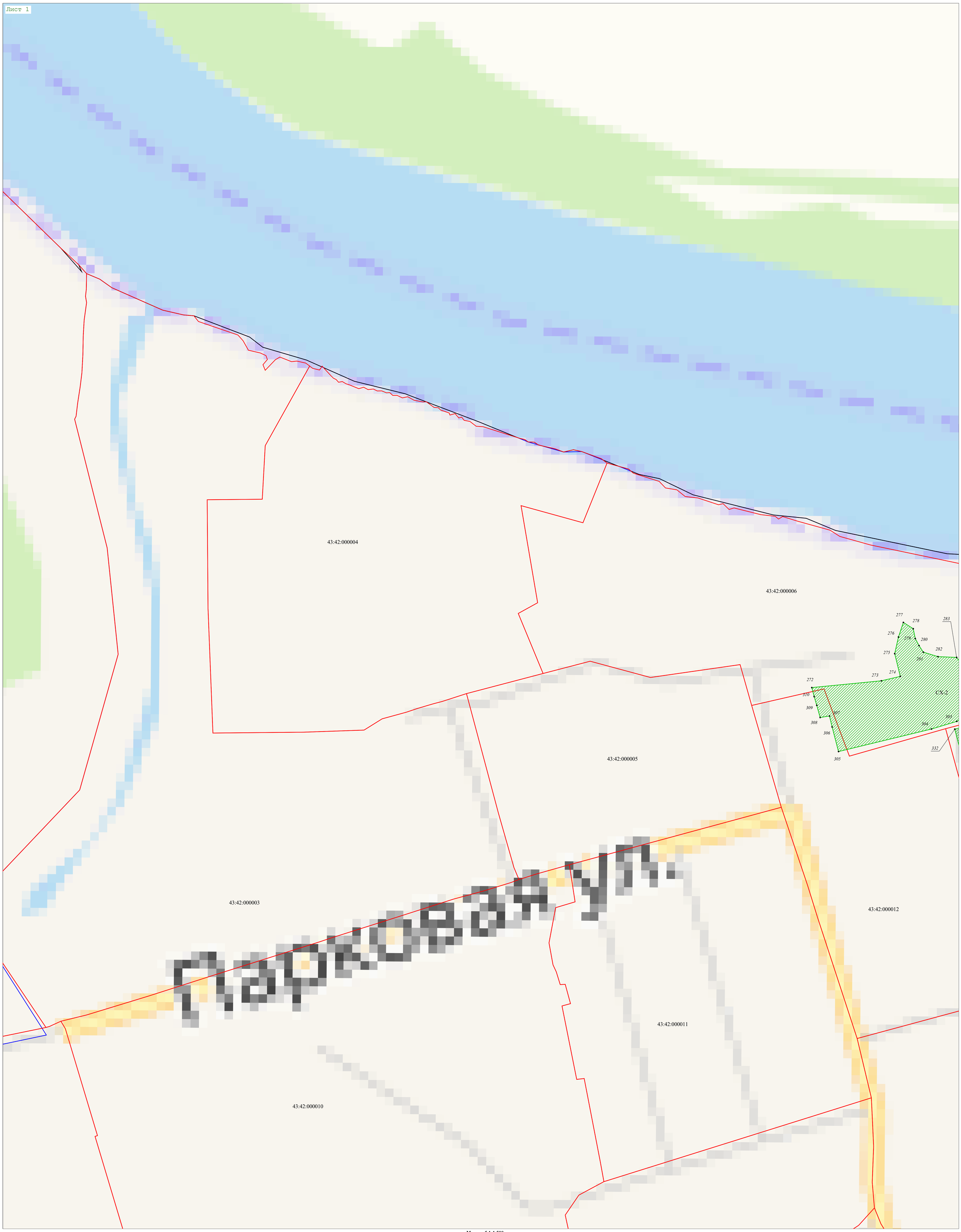

Масштаб 1:1 500

Используемые условные знаки и обозначения:

- Граница объекта
- Характерная точка
- Граница муниципального образования
- Граница населённого пункта
- Граница кадастрового квартала
- Номер кадастрового квартала

Подпись _____ Дата « 6 » мая 20 21 г.

Место для оттиска печати (при наличии) лица, составившего описание местоположения границ объекта

Раздел 4

План границ объекта

Масштаб 1:1 500

Используемые условные знаки и обозначения:

- Граница объекта

1 - Характерная точка

- Граница муниципального образования

- Граница населённого пункта

- Граница кадастрового квартала

43:42:000039 - Номер кадастрового квартала

Подпись _____ Дата « 6 » мая 20 21 г.

Место для оттиска печати (при наличии) лица, составившего описание местоположения границ объекта

Раздел 4

План границ объекта

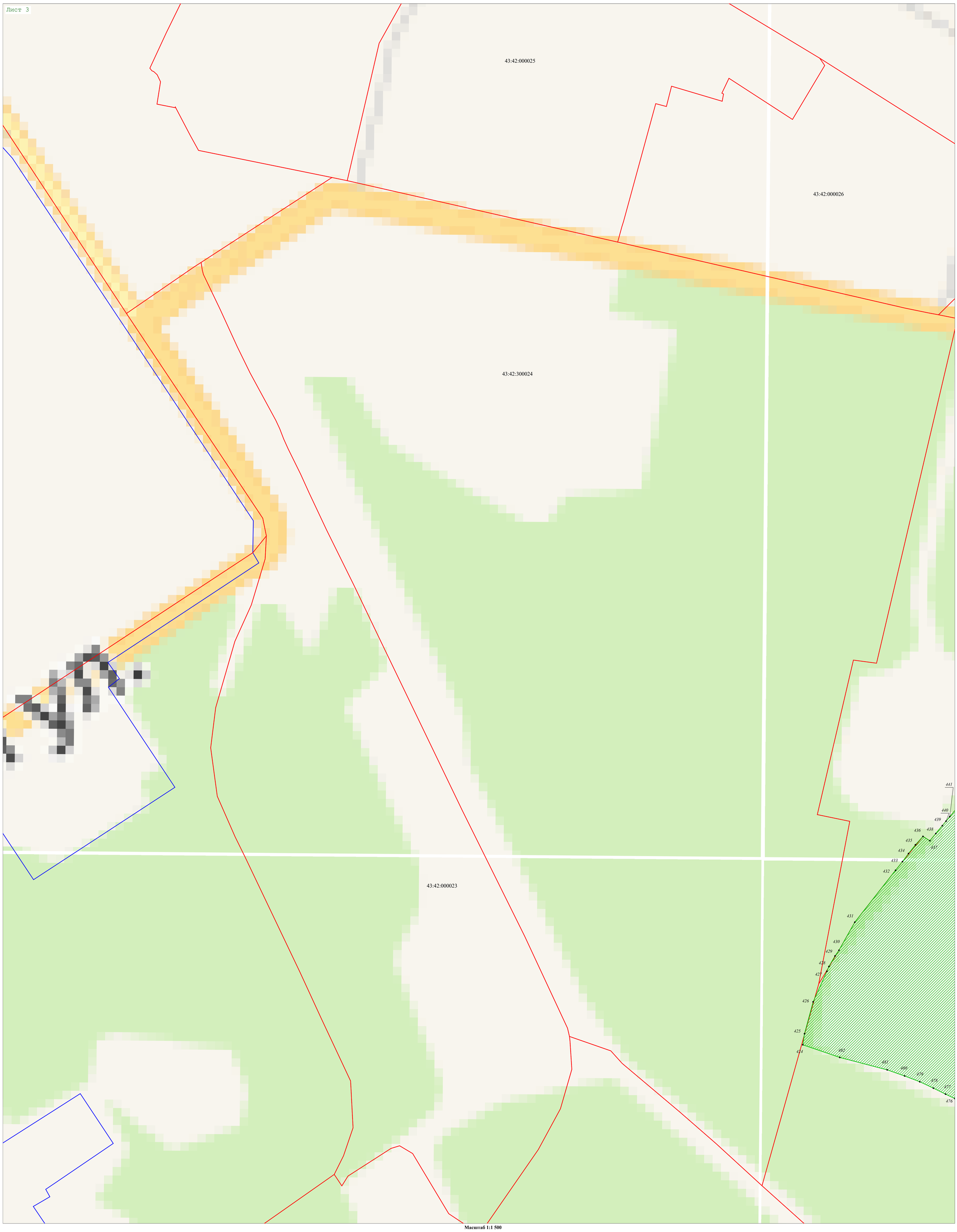

Масштаб 1:1 500

Используемые условные знаки и обозначения:

- Граница объекта

1 - Характерная точка

- Граница муниципального образования

- Граница населённого пункта

- Граница кадастрового квартала

43:42:000039 - Номер кадастрового квартала

Подпись _____ Дата « 6 » мая 20 21 г.

Место для оттиска печати (при наличии) лица, составившего описание местоположения границ объекта

Раздел 4

План границ объекта

Масштаб 1:1 500

Используемые условные знаки и обозначения:

- Граница объекта
- 1 - Характерная точка
- Граница муниципального образования
- Граница населённого пункта
- Граница кадастрового квартала
- 43:42:000039 - Номер кадастрового квартала

Подпись _____ Дата « 6 » мая 20 21 г.

Место для оттиска печати (при наличии) лица, составившего описание местоположения границ объекта

Раздел 4

План границ объекта

Масштаб 1:1 500

Используемые условные знаки и обозначения:

- Граница объекта

1 - Характерная точка

- Граница муниципального образования

- Граница населённого пункта

- Граница кадастрового квартала

43:42:000039 - Номер кадастрового квартала

Подпись _____ Дата « 6 » мая 20 21 г.

Место для оттиска печати (при наличии) лица, составившего описание местоположения границ объекта

Раздел 4

План границ объекта

Масштаб 1:1 500

Используемые условные знаки и обозначения:

- Граница объекта

1 - Характерная точка

- Граница муниципального образования

- Граница населённого пункта

- Граница кадастрового квартала

43:42:000039 - Номер кадастрового квартала

Подпись _____ Дата « 6 » мая 20 21 г.

Место для оттиска печати (при наличии) лица, составившего описание местоположения границ объекта

Раздел 4

План границ объекта

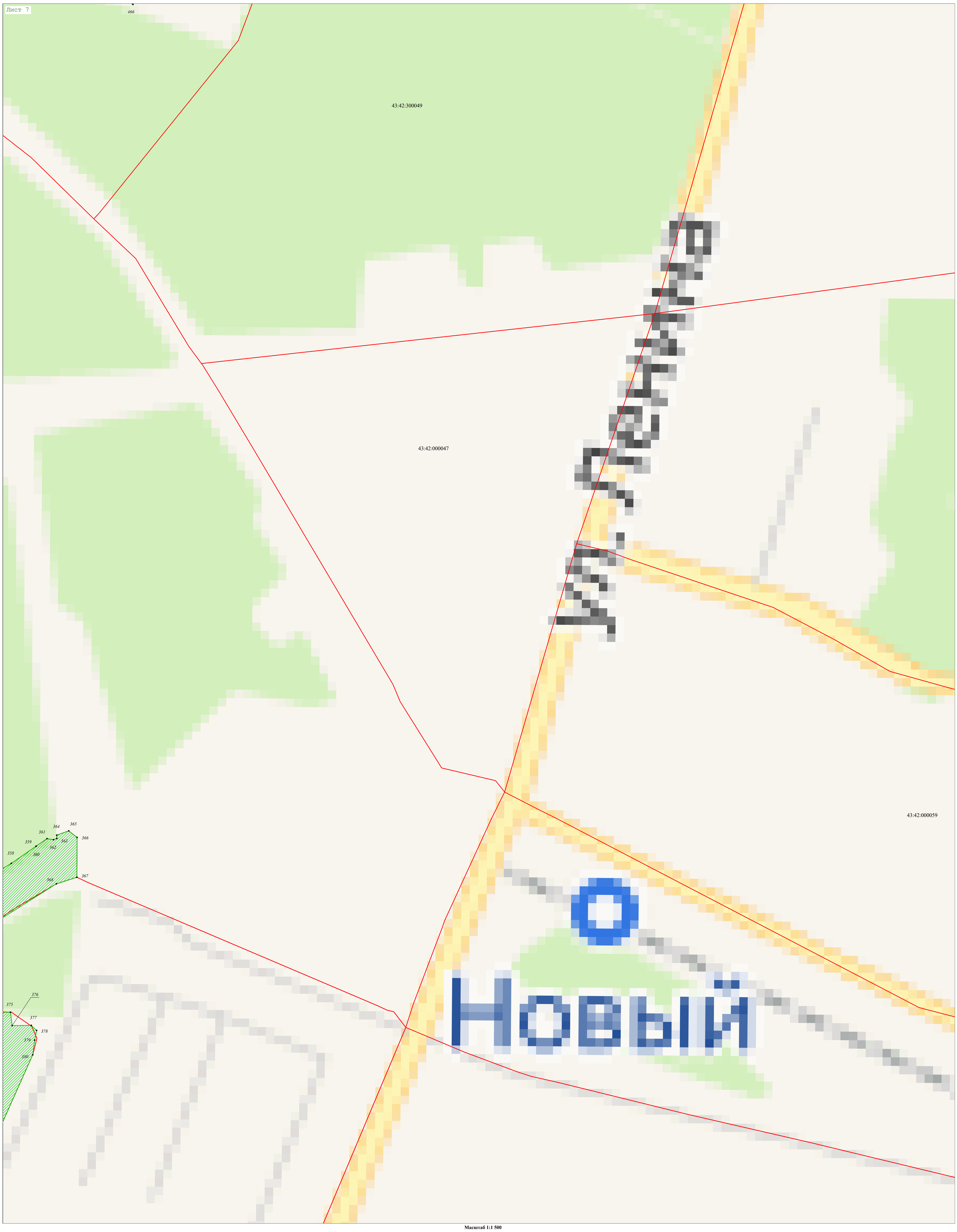

Масштаб 1:1 500

Используемые условные знаки и обозначения:

- Граница объекта

1 - Характерная точка

- Граница муниципального образования

- Граница населённого пункта

- Граница кадастрового квартала

43:42:000039 - Номер кадастрового квартала

Подпись _____ Дата « 6 » мая 20 21 г.

Место для оттиска печати (при наличии) лица, составившего описание местоположения границ объекта

Раздел 4

План границ объекта

Масштаб 1:1 500

Используемые условные знаки и обозначения:

- Граница объекта

1 - Характерная точка

- Граница муниципального образования

- Граница населённого пункта

- Граница кадастрового квартала

43:42:000039 - Номер кадастрового квартала

Подпись _____ Дата « 6 » мая 20 21 г.

Место для оттиска печати (при наличии) лица, составившего описание местоположения границ объекта

Раздел 4

План границ объекта

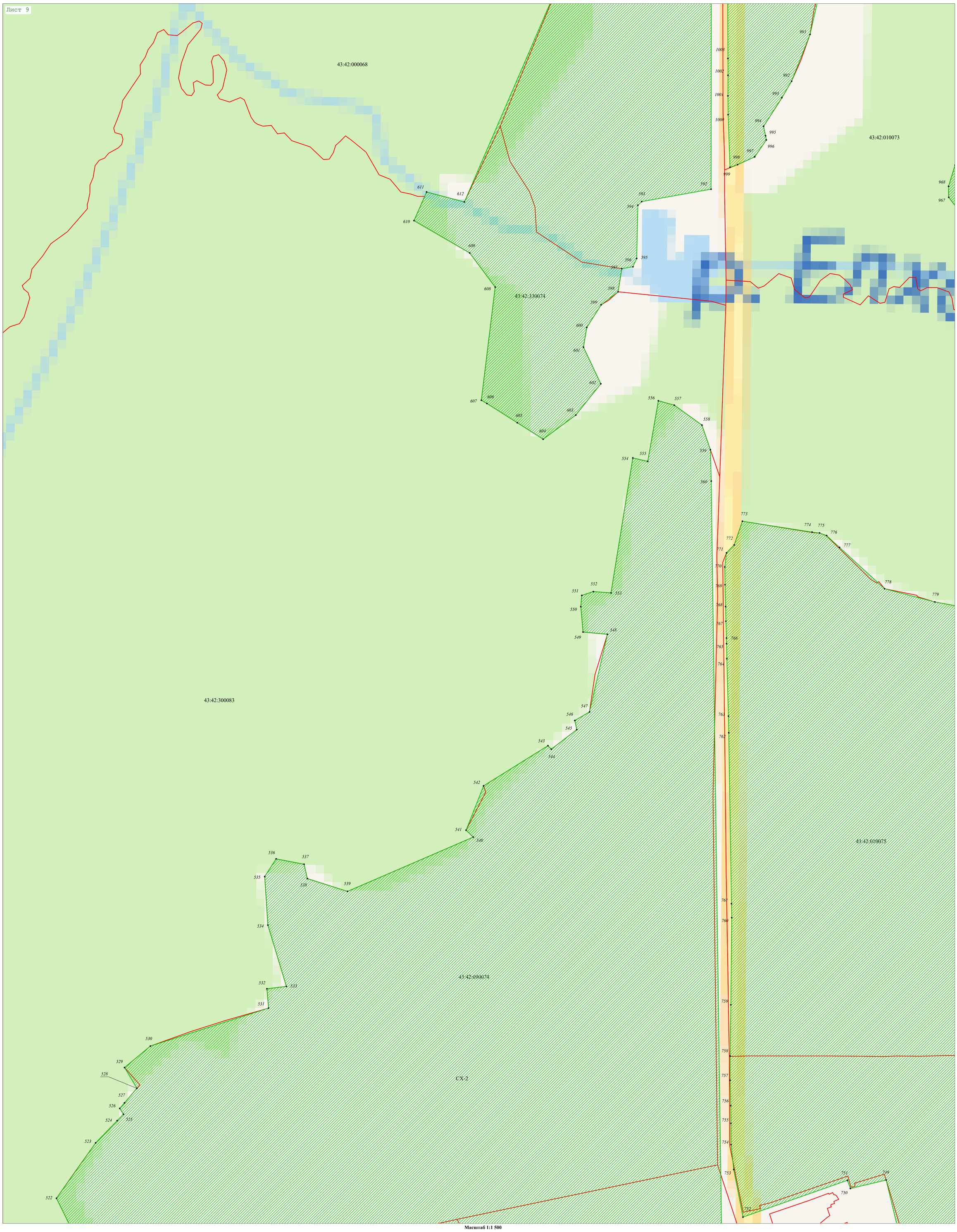

Масштаб 1:1 500

Используемые условные знаки и обозначения:

- Граница объекта
- Характерная точка
- Граница муниципального образования
- Граница населённого пункта
- Граница кадастрового квартала
- Номер кадастрового квартала

Подпись _____ Дата « 6 » мая 20 21 г.

Место для оттиска печати (при наличии) лица, составившего описание местоположения границ объекта

Раздел 4

План границ объекта

Масштаб 1:1 500

Используемые условные знаки и обозначения:

- Граница объекта

1 - Характерная точка

- Граница муниципального образования

- Граница населённого пункта

- Граница кадастрового квартала

43:42:000039 - Номер кадастрового квартала

Подпись _____ Дата « 6 » мая 20 21 г.

Место для оттиска печати (при наличии) лица, составившего описание местоположения границ объекта

Раздел 4
План границ объекта

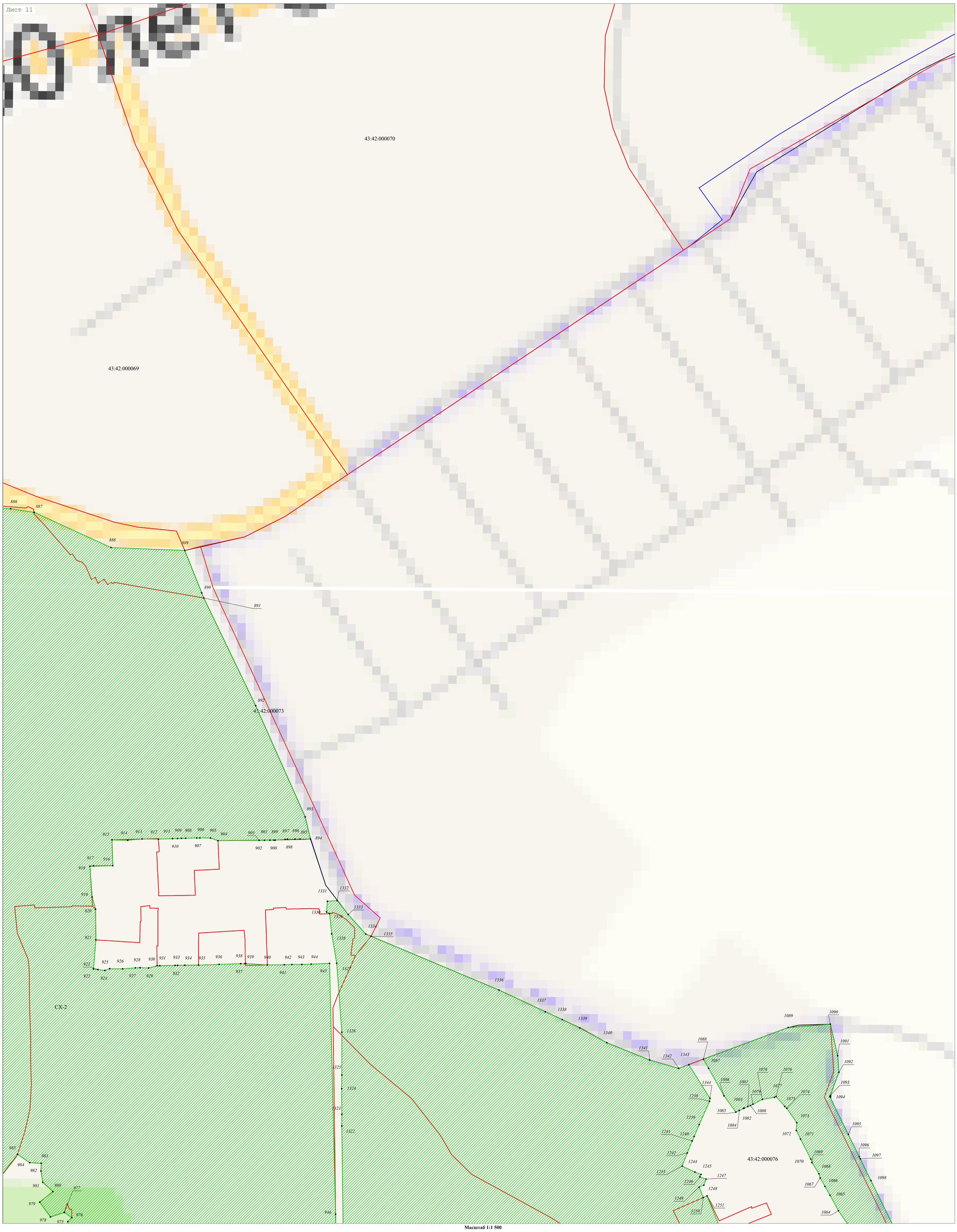

Масштаб 1:1 500

Используемые условные знаки и обозначения:

- Граница объекта
- 1 - Характерная точка
- Граница муниципального образования
- Граница населённого пункта
- Граница кадастрового квартала
- 43:42:000039 - Номер кадастрового квартала

Подпись _____ Дата « 6 » мая 20 21 г.

Место для оттиска печати (при наличии) лица, составившего описание местоположения границ объекта

Раздел 4

План границ объекта

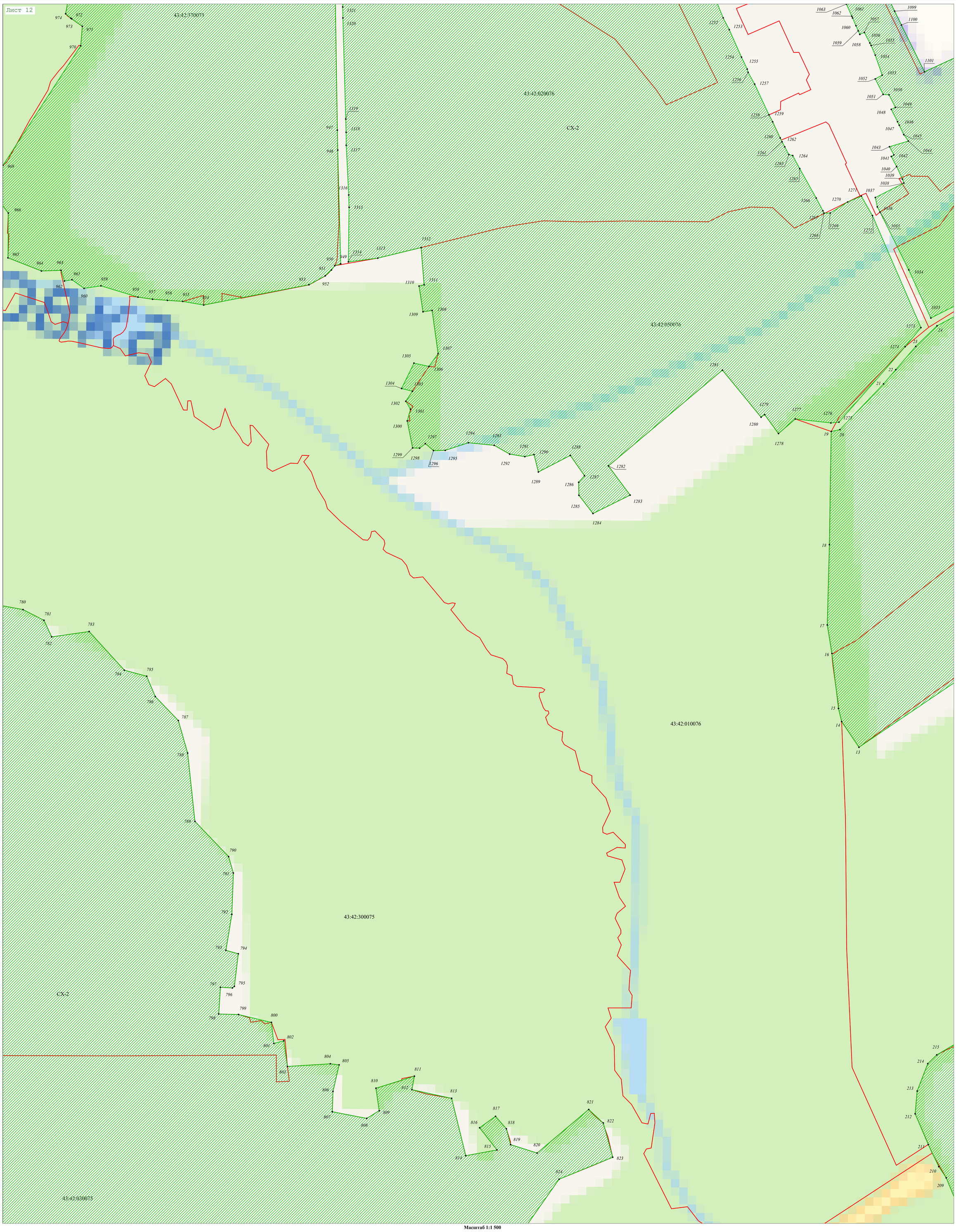

Масштаб 1:1 500

Используемые условные знаки и обозначения:

- Граница объекта

1 - Характерная точка

- Граница муниципального образования

- Граница населённого пункта

- Граница кадастрового квартала

43:42:000039 - Номер кадастрового квартала

Подпись _____ Дата « 6 » мая 20 21 г.

Место для оттиска печати (при наличии) лица, составившего описание местоположения границ объекта

Раздел 4

План границ объекта

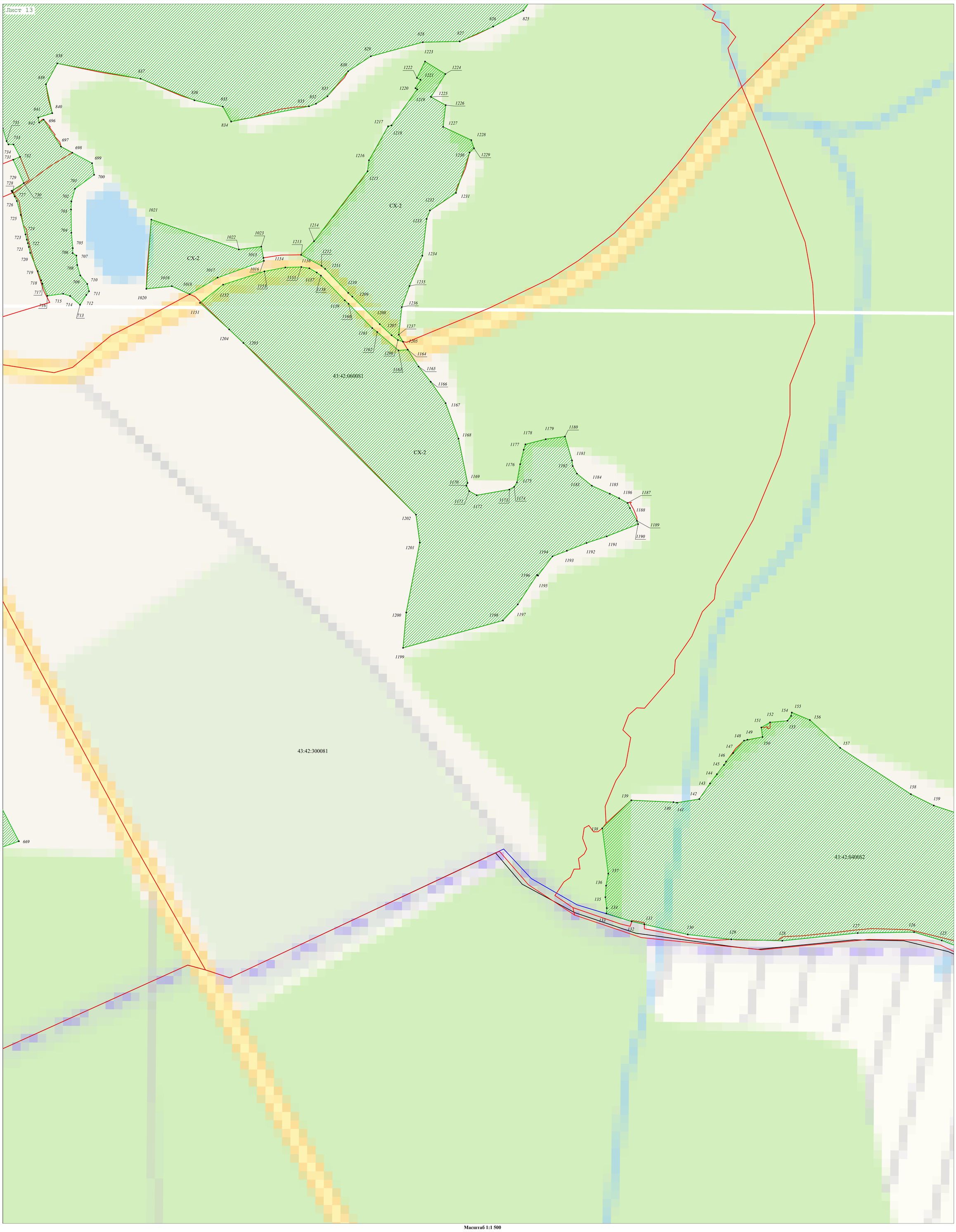

Масштаб 1:1 500

Используемые условные знаки и обозначения:

- Граница объекта

1 - Характерная точка

- Граница муниципального образования

- Граница населённого пункта

- Граница кадастрового квартала

43:42:000039 - Номер кадастрового квартала

Подпись _____ Дата « 6 » мая 20 21 г.

Место для оттиска печати (при наличии) лица, составившего описание местоположения границ объекта

Раздел 4

План границ объекта

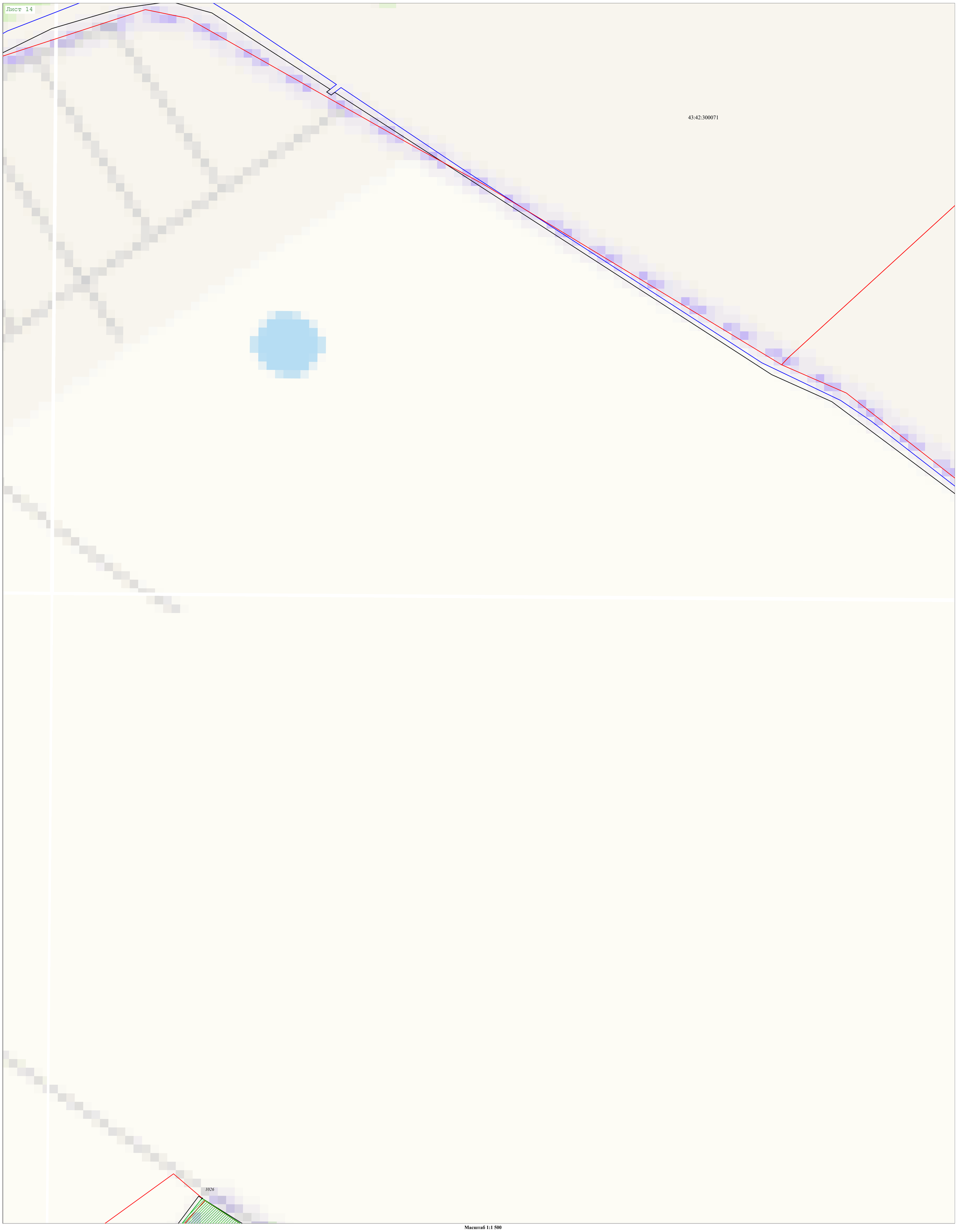

Масштаб 1:1 500

Используемые условные знаки и обозначения:

- Граница объекта

1 - Характерная точка

- Граница муниципального образования

- Граница населённого пункта

- Граница кадастрового квартала

43:42:000039 - Номер кадастрового квартала

Подпись _____ Дата « 6 » мая 20 21 г.

Место для оттиска печати (при наличии) лица, составившего описание местоположения границ объекта

Раздел 4

План границ объекта

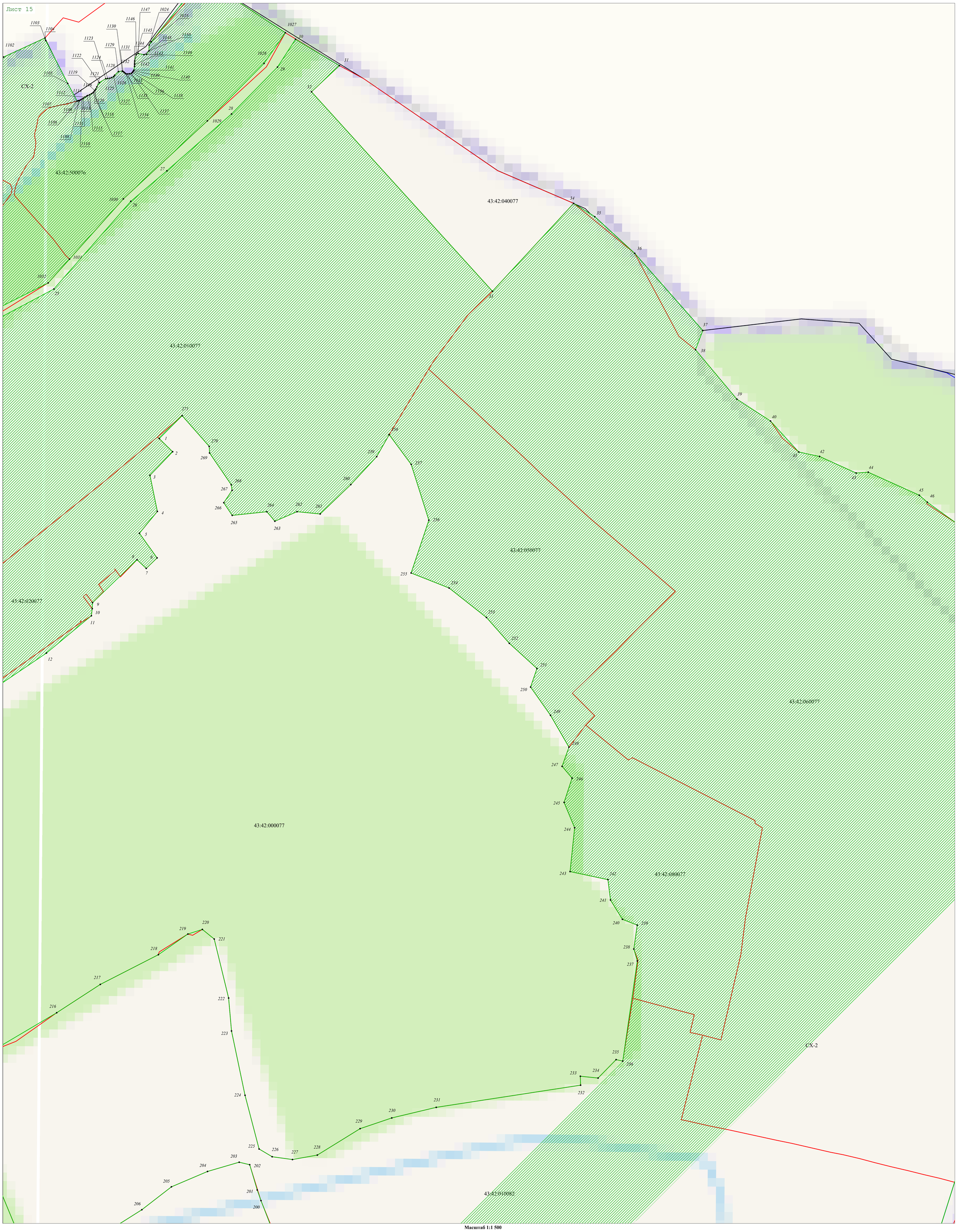

Масштаб 1:1 500

Используемые условные знаки и обозначения:

- Граница объекта

1 - Характерная точка

- Граница муниципального образования

- Граница населённого пункта

- Граница кадастрового квартала

43:42:000039 - Номер кадастрового квартала

Подпись _____ Дата « 6 » мая 20 21 г.

Место для оттиска печати (при наличии) лица, составившего описание местоположения границ объекта

Раздел 4

План границ объекта

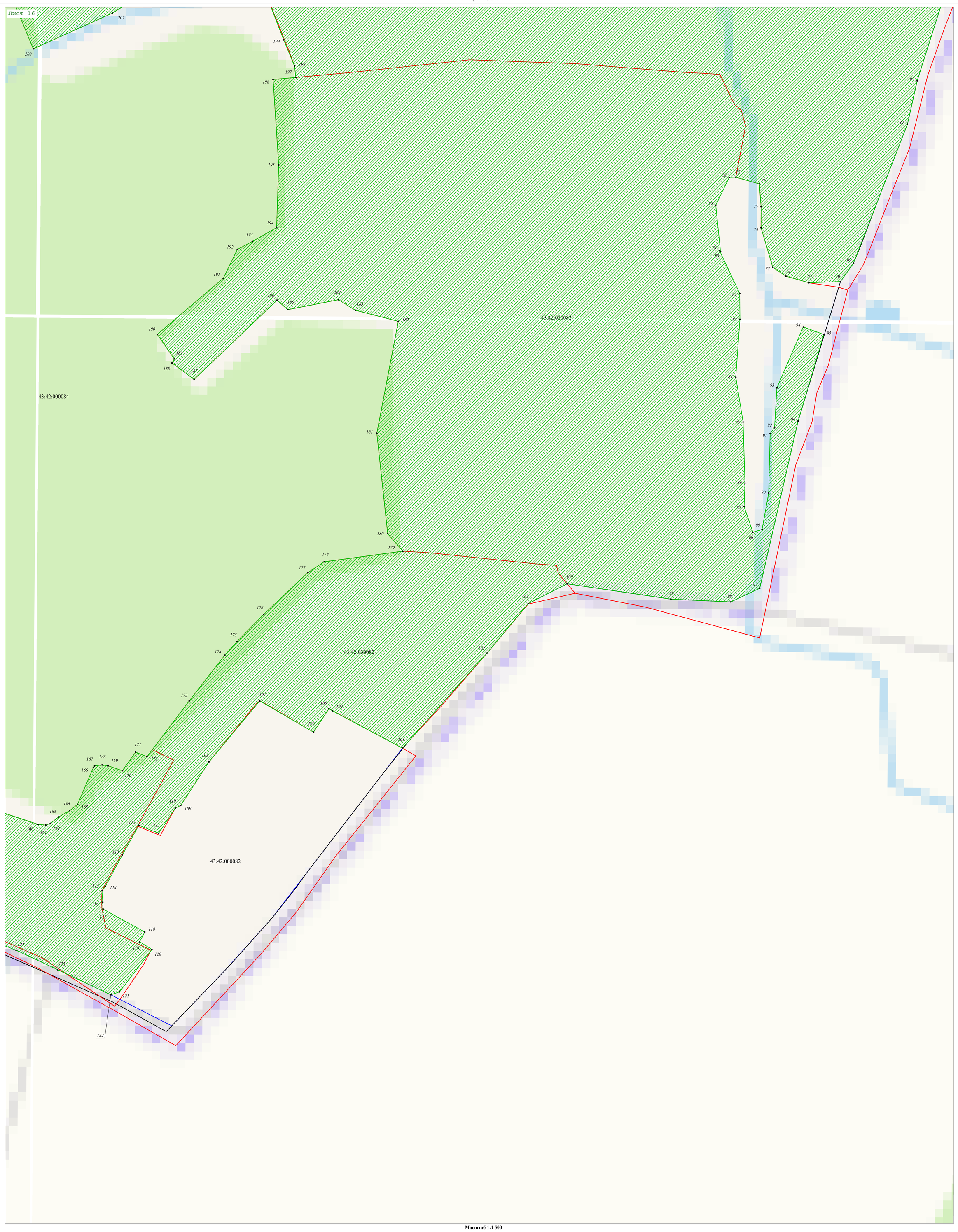

Масштаб 1:1 500

Используемые условные знаки и обозначения:

- Граница объекта

1 - Характерная точка

- Граница муниципального образования

- Граница населённого пункта

- Граница кадастрового квартала

43:42:000039 - Номер кадастрового квартала

Подпись _____ Дата « 6 » мая 20 21 г.

Место для оттиска печати (при наличии) лица, составившего описание местоположения границ объекта

Раздел 4

План границ объекта

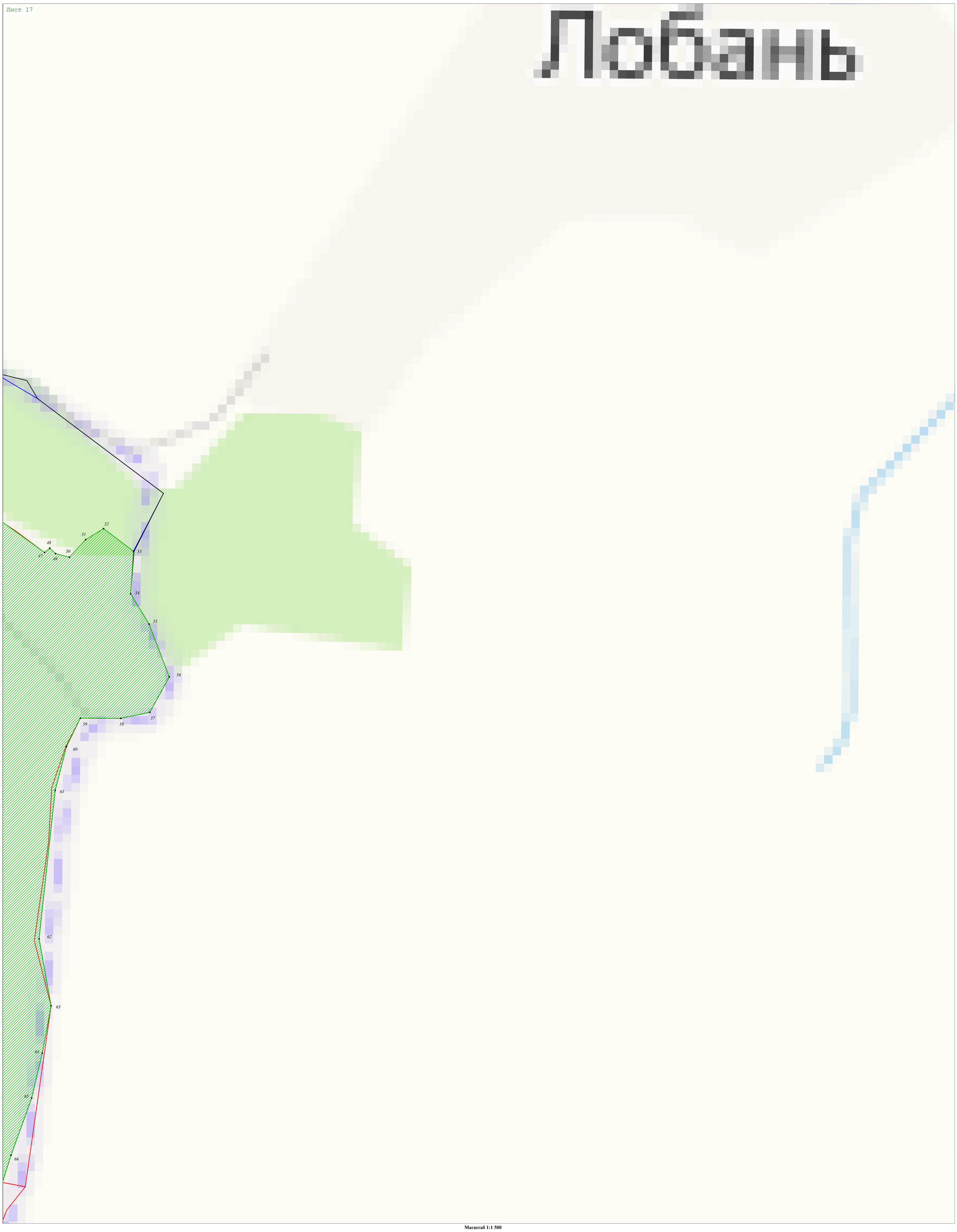

Масштаб 1:1 500

Используемые условные знаки и обозначения:

- Граница объекта

1 - Характерная точка

- Граница муниципального образования

- Граница населённого пункта

- Граница кадастрового квартала

43:42:000039 - Номер кадастрового квартала

Подпись _____ Дата « 6 » мая 20 21 г.

Место для оттиска печати (при наличии) лица, составившего описание местоположения границ объекта

Раздел 4

План границ объекта

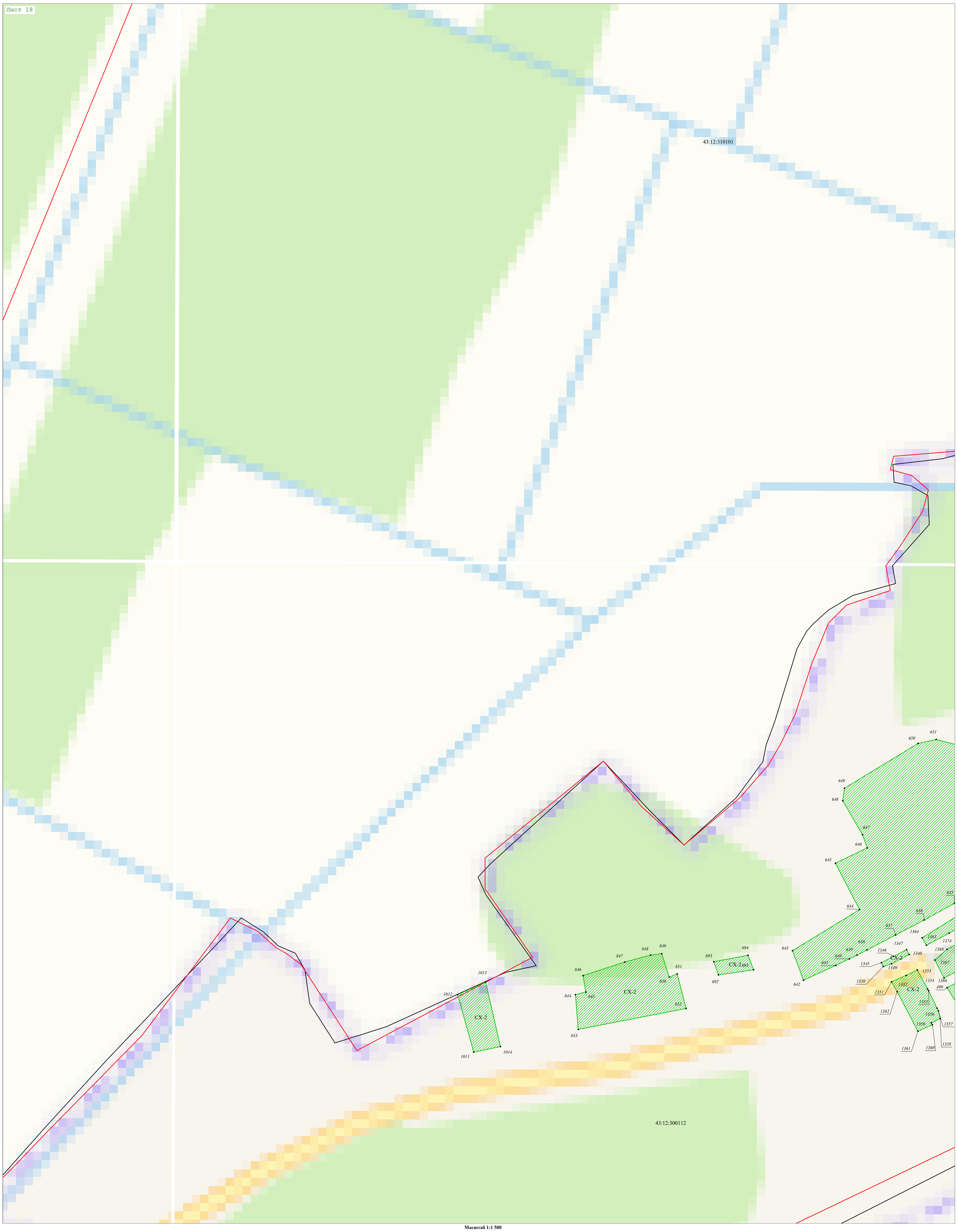

Масштаб 1:1 500

Используемые условные знаки и обозначения:

- Граница объекта

1 - Характерная точка

- Граница муниципального образования

- Граница населённого пункта

- Граница кадастрового квартала

43:42:000039 - Номер кадастрового квартала

Подпись _____ Дата « 6 » мая 20 21 г.

Место для оттиска печати (при наличии) лица, составившего описание местоположения границ объекта

Раздел 4

План границ объекта

Масштаб 1:1 500

Используемые условные знаки и обозначения:

- Граница объекта
- Характерная точка
- Граница муниципального образования
- Граница населённого пункта
- Граница кадастрового квартала
- Номер кадастрового квартала

43:42:000039

Подпись _____ Дата « 6 » мая 20 21 г.

Место для оттиска печати (при наличии) лица, составившего описание местоположения границ объекта

ОПИСАНИЕ МЕСТОПОЛОЖЕНИЯ ГРАНИЦ

Зона овощных кладовок (СХ-3)

(наименование объекта, местоположение границ которого описано (далее - объект)

Раздел 1

Сведения об объекте		
№ п/п	**Характеристики объекта**	**Описание характеристик**
1	**2**	**3**
1	Местоположение объекта	Кировская область, г Кирово-Чепецк
2	Площадь объекта ± величина погрешности определения площади (Р ± ΔР)	18 790 м² ± 260 м²
3	Иные характеристики объекта	Вид объекта реестра границ: Территориальная зона Виды разрешенного использования земельных участков, расположенных в территориальной зоне: Основной вид разрешенного использования: Хранение и переработка сельскохозяйственной продукции Предельные размеры участков: максимальный = 2 500,00 минимальный = 16,00 Основной вид разрешенного использования: Запас Условно разрешенный вид разрешенного использования: Связь Предельные размеры участков: максимальный = 5 000,00 минимальный = 150,00

Раздел 2

Сведения о местоположении границ объекта					
1. Система координат МСК-43, зона 2					
2. Сведения о характерных точках границ объекта					
Обозначение характерных точек границ	**Координаты, м**		**Метод определения координат характерной точки**	**Средняя квадратическая погрешность положения характерной точки (Mt), м**	**Описание обозначения точки на местности (при наличии)**
	X	**Y**			
1	**2**	**3**	**4**	**5**	**6**
—	—	—	—	—	—
3. Сведения о характерных точках части (частей) границы объекта					
1	**2**	**3**	**4**	**5**	**6**
Часть № 1					
1	576 969,07	2 222 604,31	Картометрический метод	1,00	—
2	576 960,86	2 222 610,04		1,00	
3	576 916,15	2 222 647,25		1,00	
4	576 789,77	2 222 538,52		1,00	
5	576 815,75	2 222 504,72		1,00	
6	576 823,62	2 222 491,01		1,00	
7	576 830,20	2 222 483,40		1,00	
8	576 839,07	2 222 478,74		1,00	
9	576 844,50	2 222 472,40		1,00	
10	576 851,62	2 222 465,05		1,00	
11	576 858,32	2 222 456,91		1,00	
12	576 993,54	2 222 574,01		1,00	
13	576 986,47	2 222 583,45		1,00	
14	576 980,20	2 222 590,50		1,00	
15	576 975,03	2 222 596,91		1,00	
1	576 969,07	2 222 604,31		1,00	

Раздел 3

Сведения о местоположении измененных (уточненных) границ объекта							
1. Система координат МСК-43, зона 2							
2. Сведения о характерных точках границ объекта							
Обозначение характерных точек границы	**Существующие координаты, м**		**Измененные (уточненные) координаты, м**		**Метод определения координат характерной точки**	**Средняя квадратическая погрешность положения характерной точки (Mt), м**	**Описание обозначения точки на местности (при наличии)**
	X	**Y**	**X**	**Y**			
1	**2**	**3**	**4**	**5**	**6**	**7**	**8**
—	—	—	—	—	—	—	—
3. Сведения о характерных точках части (частей) границы объекта							
1	**2**	**3**	**4**	**5**	**6**	**7**	**8**
—	—	—	—	—	—	—	—

Прохождение границы		Описание прохождения границы
от точки	до точки	
1	2	3
—	—	—

Раздел 4

План границ объекта

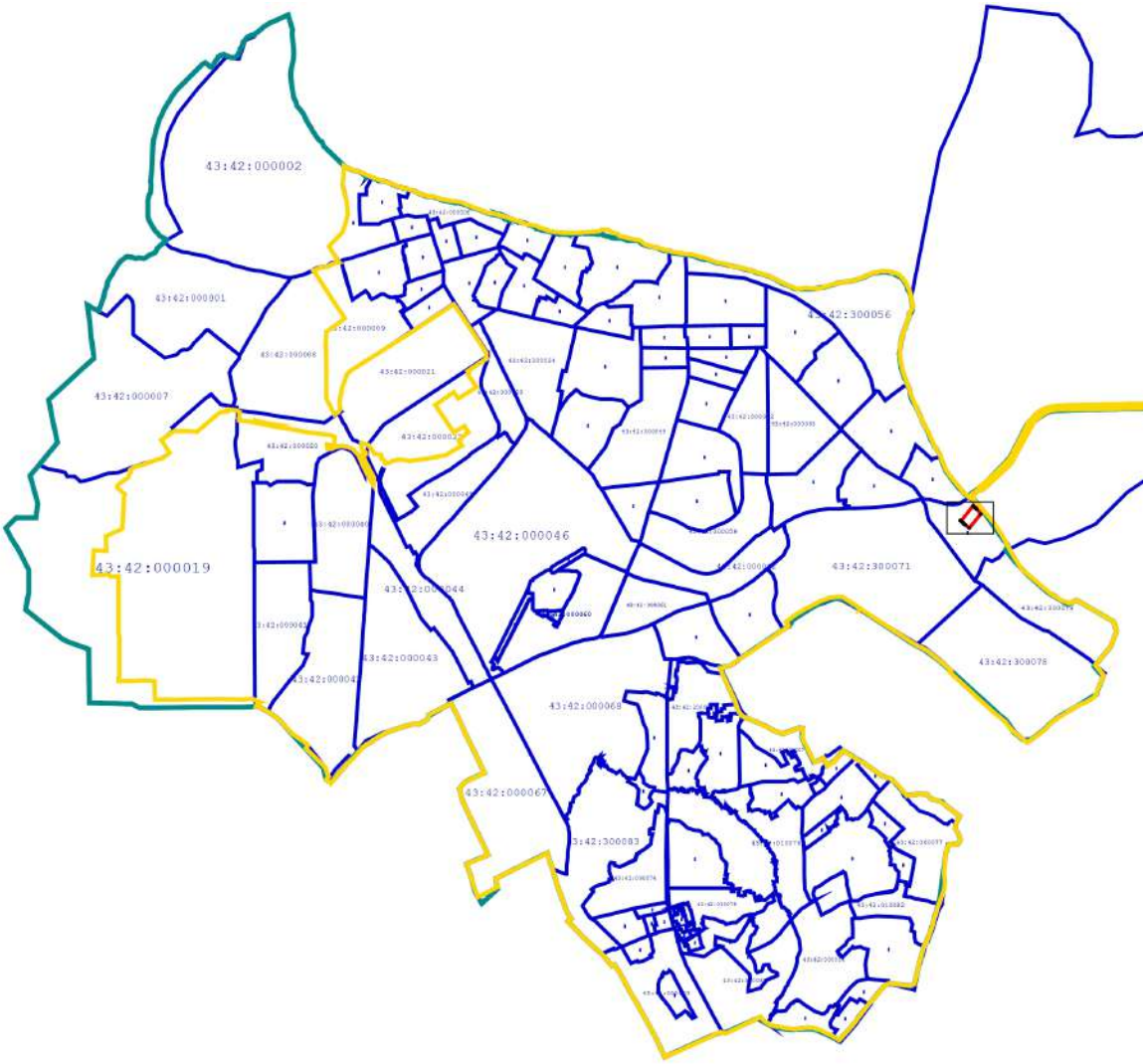

Масштаб 1:70 000

Используемые условные знаки и обозначения:

- Граница муниципального образования по сведениям ЕГРН

- Граница населенного пункта по сведениям ЕГРН

- Граница кадастрового квартала по сведениям ЕГРН

- Граница земельного участка по сведениям ЕГРН

- Граница устанавливаемой границы территориальной зоны

7 - Точка, устанавливаемой границы территориальной зоны

Подпись _____ Дата « 21 » сентября 20 20 г.

Место для оттиска печати (при наличии) лица, составившего описание местоположения границ объекта

Раздел 4

План границ объекта

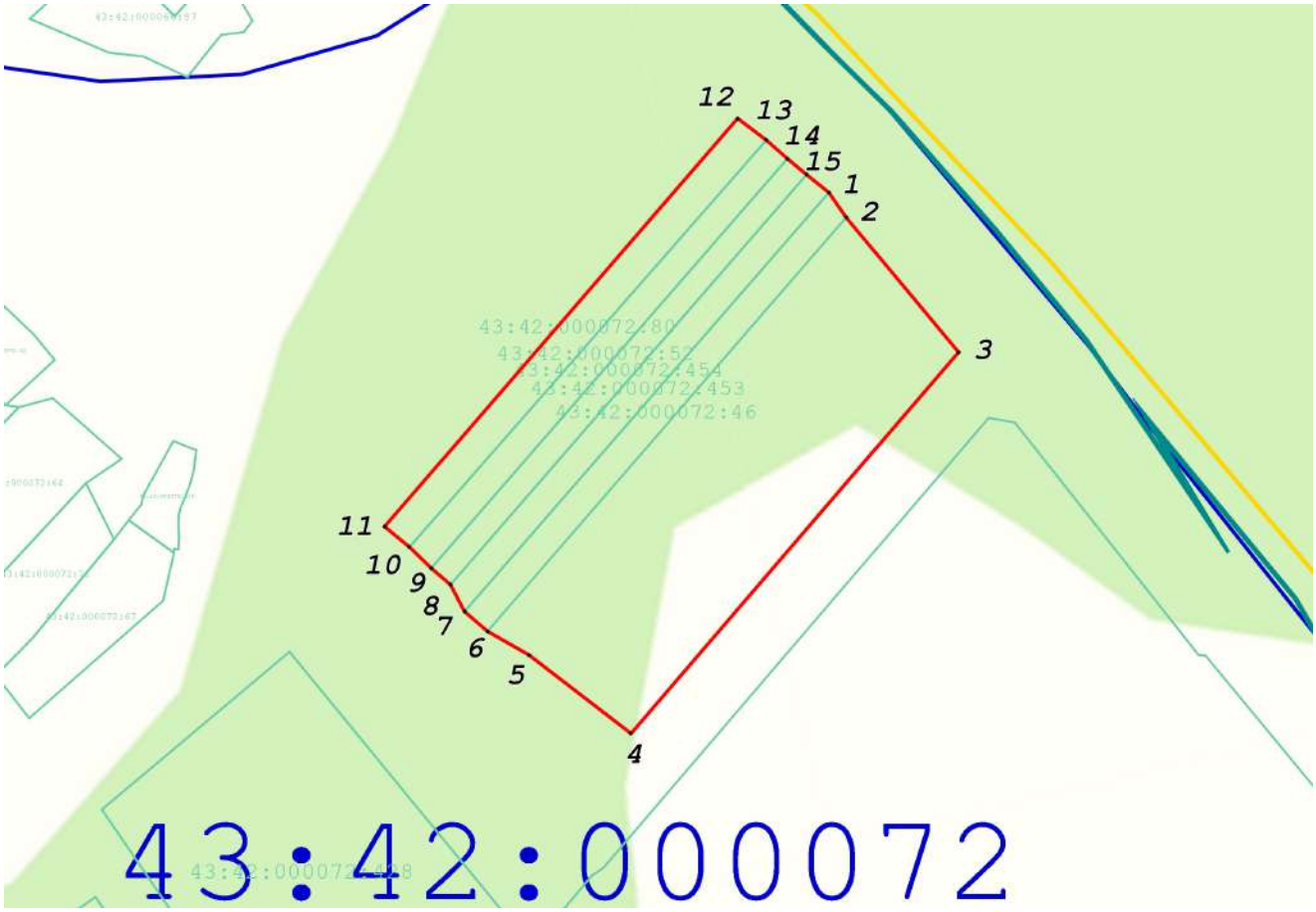

Масштаб 1:2 500

Используемые условные знаки и обозначения:

- Граница муниципального образования по сведениям ЕГРН

- Граница населенного пункта по сведениям ЕГРН

- Граница кадастрового квартала по сведениям ЕГРН

- Граница земельного участка по сведениям ЕГРН

- Граница устанавливаемой границы территориальной зоны

7 - Точка, устанавливаемой границы территориальной зоны

Подпись _____ Дата « 21 » сентября 20 20 г.

Место для оттиска печати (при наличии) лица, составившего описание местоположения границ объекта