



**АДМИНИСТРАЦИЯ МУНИЦИПАЛЬНОГО ОБРАЗОВАНИЯ  
«ГОРОД КИРОВО-ЧЕПЕЦК»  
КИРОВСКОЙ ОБЛАСТИ**

**ПОСТАНОВЛЕНИЕ**

31.08.2018

№ 941

г. Кирово-Чепецк

**О предоставлении разрешения на отклонение от предельных параметров разрешенного строительства, реконструкции объектов капитального строительства для земельного участка с условным номером 43:42:000076:ЗУ1**

Рассмотрев рекомендации комиссии по подготовке проекта правил землепользования и застройки городского округа - муниципальное образование «Город Кирово-Чепецк» Кировской области, подготовленные на основании заключения о результатах общественных обсуждений по проекту градостроительного решения от 27.08.2018, руководствуясь ч. 6 ст. 40 Градостроительного кодекса Российской Федерации и Уставом муниципального образования «Город Кирово-Чепецк» Кировской области администрация муниципального образования «Город Кирово-Чепецк» Кировской области **ПОСТАНОВЛЯЕТ:**

1. Предоставить разрешение на отклонения от предельных параметров разрешенного строительства, реконструкции объектов капитального строительства для земельного участка с условным номером 43:42:000076:ЗУ1, расположенного по адресу (описание местоположения): Кировская область, г. Кирово-Чепецк, кв-л Поповщина, установленных в территориальной зоне «Ж-1 - зона застройки индивидуальными жилыми домами (отдельно стоящими и блокированными)», в части установления максимальной площади земельного участка, с 1500 кв.м. до 1755 кв.м. для

вида разрешенного использования: для ведения личного подсобного хозяйства. (Схема расположения земельного участка на кадастровом плане территории прилагается).

2. Отделу организационного обеспечения администрации муниципального образования «Город Кирово-Чепецк» Кировской области (Горшкова Е.В.) опубликовать настоящее постановление в порядке, установленном для официального опубликования муниципальных правовых актов, иной официальной информации.

3. Муниципальному казенному учреждению «Муниципальные информационные ресурсы» города Кирово-Чепецка Кировской области (Карманов Т.В.) разместить настоящее постановление на официальном сайте муниципального образования «Город Кирово-Чепецк» Кировской области.

Глава администрации  
муниципального образования  
«Город Кирово-Чепецк»  
Кировской области М.А. Шинкарёв

Приложение к постановлению  
 администрации муниципального  
 образования «Город Кирово-Чепецк»  
 Кировской области  
 от 31.08.2018 № 941

**Схема расположения земельного участка  
 на кадастровом плане территории**

Местоположение(описание) – Кировская область, г.Кирово-Чепецк, кв-л Поповщина

Кадастровый квартал – 43:42:000076

Условный номер – :ЗУ1

Проектная площадь – 1755 м<sup>2</sup>

Категория земель – земли населенных пунктов

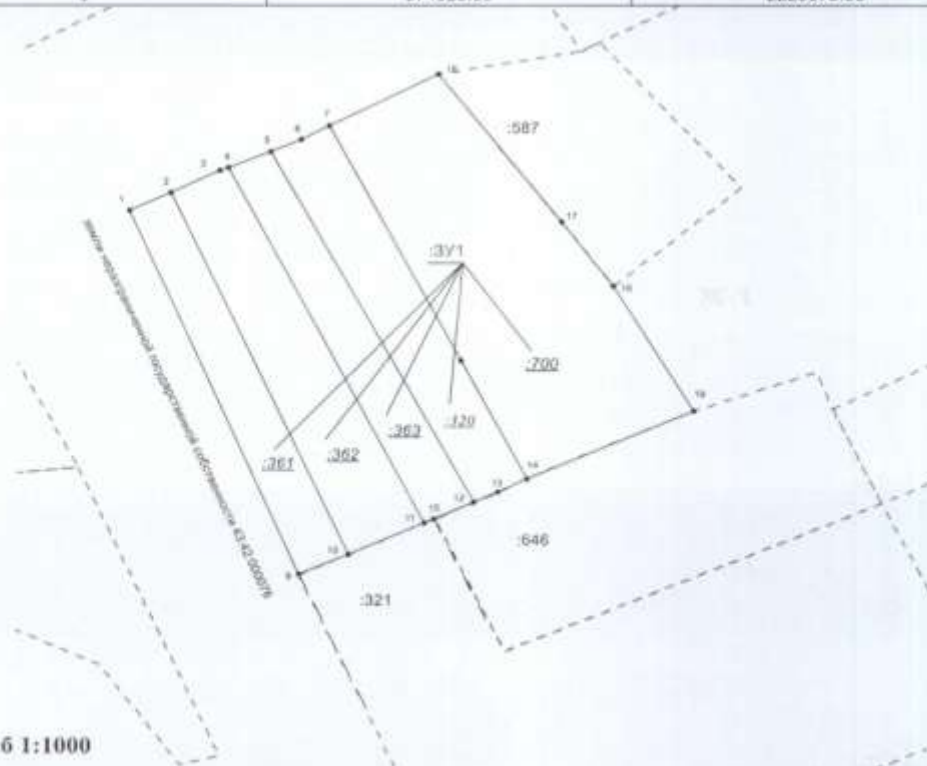
Разрешенное использование по классификатору – Для ведения личного подсобного хозяйства (код 2.2)

Территориальная зона – Ж-1 зона застройки индивидуальными жилыми домами

Система координат – МСК-43






**Сведения о вновь образованных и прекращающих существование узловых и поворотных точках**

| Обозначение<br>характерных точек<br>граней | Координаты, м |            |
|--|---------------|------------|
|  | X             | Y          |
| 1  | 2             | 3          |
| 2  | 574822.60     | 2220877.46 |
| 3  | 574825.02     | 2220882.44 |
| 4  | 574825.38     | 2220883.34 |
| 5  | 574827.15     | 2220887.56 |
| 6  | 574828.41     | 2220890.65 |
| 7  | 574829.93     | 2220893.58 |
| 18   | 574835.68     | 2220904.65 |
| 17   | 574819.47     | 2220917.24 |
| 16   | 574812.35     | 2220922.58 |
| 19   | 574798.71     | 2220930.75 |
| 14   | 574791.24     | 2220913.93 |
| 13   | 574789.73     | 2220911.02 |
| 12   | 574788.62     | 2220908.56 |
| 15   | 574786.80     | 2220904.55 |
| 11   | 574786.35     | 2220903.58 |
| 10   | 574782.81     | 2220895.82 |
| 9  | 574780.59     | 2220890.80 |
| 1  | 574820.63     | 2220873.36 |



Масштаб 1:1000

## Условные обозначения:

| № п/п | Название условного знака   | Изображение  | Описание изображения  |
|-------|--|--|---|
| 1     | 2  | 3  | 4   |
| 1     | Земельный участок, размеры которого могут быть переданы в масштабе разделов графической части  |     | Для изображения применяются условные знаки №3, №4   |
| 2     | <p>Земельный участок, размеры которого не могут быть переданы в масштабе разделов графической части<sup>1</sup>:</p> <p>а) земельный участок, имеющиеся в ГИИ сведения о границе которого достаточны для определения ее положения на местности;</p> <p>б) земельный участок, имеющиеся в ГИИ сведения о границе которого недостаточны для определения ее положения на местности;</p>   |     | <p>квадрат черного цвета с длиной стороны 3 мм</p> <p>квадрат с длиной стороны 3 мм, очерченный линией черного цвета, толщиной 0,2 мм</p>   |
| 3     | <p>Часть границы:</p> <p>а) существующая часть границы, имеющиеся в ГИИ сведения о которой достаточны для определения ее местоположения;</p> <p>б) вновь образованная часть границы, сведения о которой достаточны для определения ее местоположения;</p> <p>в) существующая часть границы, имеющиеся в ГИИ сведения о которой недостаточны для определения ее местоположения;</p> <p>г) вновь образованная часть границы, сведения о которой недостаточны для определения ее местоположения</p> |   | <p>сплошная линия черного цвета, толщиной 0,2 мм</p> <p>сплошная линия красного цвета, толщиной 0,2 мм (допускается линия черного цвета, выделенная маркером красного цвета, шириной до 3 мм)</p> <p>пунктирная линия черного цвета, толщиной 0,2 мм, длиной штриха 2 мм и интервалом между штрихами 1 мм</p> <p>пунктирная линия красного цвета, толщиной 0,2 мм, длиной штриха 2 мм и интервалом между штрихами 1 мм (допускается линия черного цвета, выделенная маркером красного цвета, шириной до 3 мм)</p> |
| 4     | <p>Характерная точка границы:</p> <p>а) характерная точка границы, сведения о которой не позволяют однозначно определить ее положение на местности</p> <p>б) характерная точка границы, сведения о которой позволяют однозначно определить ее положение на местности</p>   |   | <p>окружность диаметром 1,5 мм</p> <p>круг черного цвета диаметром 1,5 мм</p>   |
| 5     | Граница кадастрового квартала  |  | сплошная линия толщиной 1,5 мм  |
| 6     | Кадастровый номер участка,прекращающего свое существование   | :361   |   |
| 7     | Кадастровый номер образуемого земельного участка   | :3У1   |   |