








Генплан М.1:1000

Условные обозначения:

- 
подпорная стенка
- 
прилегающая территория
детского сада (S=582.5 м²)
- 
граница объекта недвижимости,
относительно которого устанавливается
прилегающая территория
- 
поворотная точка грани прилегающей
территории
- 
откосы
- 
растительность травяная, луговая
- 
существующие здания, сооружения