







УТВЕРЖДЕНА  
 Постановлением Администрации  
 Муниципального образования  
 «Город Кирово-Чепецк»  
 Кировской области  
 От 30.09.2019 № 1344

**Схема границ прилегающей территории 43:42:000054:17:**

1. Местоположение прилегающей территории (Адресные ориентиры):  
Кировская обл., г. Кирово-Чепецк, переулок Родыгина, дом № 1
2. Кадастровый номер объекта, по отношению к которому устанавливается прилегающая территория (при наличии) 43:42:000054:17. Площадь земельного участка 6344 м2.
3. Сведения о собственнике или ином законном владельце здания, строения, сооружения, земельного участка, а также уполномоченном лице:  
УК МКД по адресу: пр Родыгина,1- МУП «ГУЖЭК № 6»
4. Площадь прилегающей территории: 1140 м2
5. Наличие объектов (в том числе благоустройства), расположенных на прилегающей территории с их описанием: прилегающая территория – это газон, деревья, кустарники
6. Описание характерных точек границ прилегающей территории (ориентиры для определения границ прилегающей территории по сторонам света и расстояния от объекта до границ прилегающей территории), координаты характерных точек границ (при их наличии):  
- с северо-запада- со стороны фасада здания прилегающая территория ограничена поворотными точками 1,2,3,4 На прилегающей территории газон, кустарник. Площадь прилегающей территории =765 м2  
- с юго-востока- со стороны подъездов здания по границе придомовой территории проходит смежная придомовая территория МКД по адресу: пр. Родыгина,2  
- с северо-востока- со стороны торца здания граница прилегающей территории ограничена поворотными точками 3,4,5,8 – газон, деревья, кустарники Площадь прилегающей территории =275 м2.  
- с юго-запада- со стороны торца здания граница придомовой территории проходит по границе автодороги по пер. Родыгина, Площадь прилегающей территории = 0

**Условные обозначения:**

54	Кадастровый квартал
43:42:000054:17	Кадастровый номер земельного участка (объекта недвижимости), по отношению к которому устанавливается прилегающая территория
	Граница земельного участка (объекта недвижимости), по отношению к которому устанавливается прилегающая территория
	Граница прилегающей территории
	Поворотная точка границ прилегающей территории
	Границы объектов, расположенных на прилегающей территории
	Граница кадастрового квартала
	Прилегающая территория

