







УТВЕРЖДЕНА
 Постановлением Администрации
 Муниципального образования
 «Город Кирово-Чепецк»
 Кировской области
 От 30.09.2019 № 1335

Схема границ прилегающей территории 43:42:000054:18:

1. Местоположение прилегающей территории (Адресные ориентиры):
Кировская обл., г. Кирово-Чепецк, переулок Родыгина, дом № 2
2. Кадастровый номер объекта, по отношению к которому устанавливается прилегающая территория (при наличии) 43:42:000054:18. Площадь земельного участка 6495 м².
3. Сведения о собственнике или ином законном владельце здания, строения, сооружения, земельного участка, а также уполномоченном лице:
УК МКД по адресу: пр Родыгина,2- МУП «ГУЖЭК № 6»
4. Площадь прилегающей территории: 306 м²
5. Наличие объектов (в том числе благоустройства), расположенных на прилегающей территории с их описанием: прилегающая территория – это газон, деревья.
6. Описание характерных точек границ прилегающей территории (ориентиры для определения границ прилегающей территории по сторонам света и расстояния от объекта до границ прилегающей территории), координаты характерных точек границ (при их наличии):
- с северо-запада- смежная придомовая территория МКД по адресу пер. Родыгина,1. Площадь прилегающей территории = 0 м²
-с юго-востока- со стороны подъездов здания по границе придомовой территории проходит смежная придомовая территория МКД по адресу: пр. Родыгина,3
- с северо-востока- со стороны торца здания граница прилегающей территории ограничена поворотными точками 5,6,7,8 – газон, деревья, кустарники Площадь прилегающей территории =306 м².
- с юго-запада- со стороны торца здания граница придомовой территории проходит по границе автодороги по пер. Родыгина, Площадь прилегающей территории = 0

Условные обозначения:

54	Кадастровый квартал
43:42:000054:18	Кадастровый номер земельного участка (объекта недвижимости), по отношению к которому устанавливается прилегающая территория
	Граница земельного участка (объекта недвижимости), по отношению к которому устанавливается прилегающая территория
	Граница прилегающей территории
	Поворотная точка границ прилегающей территории
	Границы объектов, расположенных на прилегающей территории
	Граница кадастрового квартала
	Прилегающая территория