







УТВЕРЖДЕНА
 Постановлением Администрации
 Муниципального образования
 «Город Кирово-Чепецк»
 Кировской области
 От _____ № _____

Схема границ прилегающей территории 43:42:000054:19:

1. Местоположение прилегающей территории (Адресные ориентиры):
 Кировская обл., г. Кирово-Чепецк, переулок Родыгина, **дом № 3**
2. Кадастровый номер объекта, по отношению к которому устанавливается прилегающая территория (при наличии) **43:42:000054:19**. Площадь земельного участка **6182 м2**.
3. Сведения о собственнике или ином законном владельце здания, строения, сооружения, земельного участка, а также уполномоченном лице:
УК МКД по адресу: пр Родыгина,3- МУП «ЖЭУ № 6»
4. Площадь прилегающей территории: **710 м2**
5. Наличие объектов (в том числе благоустройства), расположенных на прилегающей территории с их описанием: прилегающая территория – это газон, деревья.
6. Описание характерных точек границ прилегающей территории (ориентиры для определения границ прилегающей территории по сторонам света и расстояния от объекта до границ прилегающей территории), координаты характерных точек границ (при их наличии):
- с северо-запада- смежная придомовая территория МКД по адресу пер. Родыгина,2. Площадь прилегающей территории = 0 м2
- с юго-востока- со стороны подъездов здания прилегающая территория ограниченная поворотными линиями 3,4,5,6,7,8,9,10,11 общей площадью 440 м2 – газон, деревья, левее т 7- прилегающая и смежная территории отдельно стоящего н/здания- магазина.
- с северо-востока- со стороны торца здания граница прилегающей территории ограничена поворотными точками 1,2,3,11,12 – газон, деревья, кустарники Площадь прилегающей территории =270 м2.
- с юго-запада- со стороны торца здания граница придомовой территории проходит по границе автодороги по пер. Родыгина, Площадь прилегающей территории = 0

Условные обозначения:

54	Кадастровый квартал
43:42:000054:19	Кадастровый номер земельного участка (объекта недвижимости), по отношению к которому устанавливается прилегающая территория
	Граница земельного участка (объекта недвижимости), по отношению к которому устанавливается прилегающая территория
	Граница прилегающей территории
	Поворотная точка границ прилегающей территории
	Границы объектов, расположенных на прилегающей территории
	Граница кадастрового квартала
	Прилегающая территория

