

ОПИСАНИЕ МЕСТОПОЛОЖЕНИЯ ГРАНИЦ

Публичный сервитут в отношении земельных участков с кадастровыми номерами 43:42:300029:10, 43:42:300029:22, 43:42:300029:32, 43:42:300029:39, и земель в кадастровом квартале 43:42:300029, местоположение: Кировская область, г. Кирово-Чепецк.

(наименование объекта, местоположение границ которого описано (далее - объект))

Раздел 1

Сведения об объекте

Сведения об объекте		
№ п/п	Характеристики объекта	Описание характеристик
1	2	3
1	Местоположение объекта	Российская Федерация, Кировская область, г. Кирово-Чепецк
2	Площадь объекта +/- величина погрешности определения площади (P +/- Дельта P)	2585 кв.м ± 14 кв.м
3	Иные характеристики объекта	Публичный сервитут для производственно-технологического комплекса тепловых сетей Кировской ТЭЦ-3 ОАО "Кировэнерго" по теплоснабжению города Кирово-Чепецка

Раздел 2

Сведения о местоположении границ объекта					
1. Система координат МСК-43, зона 2					
2. Сведения о характерных точках границ объекта					
Обозначение характерных точек границ	Координаты, м		Метод определения координат характерной точки	Средняя квадратическая погрешность положения характерной точки (M _i), м	Описание обозначения точки на местности (при наличии)
	X	Y			
1	2	3	4	5	6
1	578332.02	2218808.12	Аналитический метод	0.10	–
2	578324.06	2218833.95	Аналитический метод	0.10	–
3	578298.17	2218917.69	Аналитический метод	0.10	–
4	578262.29	2219014.87	Аналитический метод	0.10	–
5	578250.46	2219060.27	Аналитический метод	0.10	–
6	578274.34	2219066.87	Аналитический метод	0.10	–
7	578253.89	2219127.71	Аналитический метод	0.10	–
8	578247.25	2219125.48	Аналитический метод	0.10	–
9	578265.35	2219071.65	Аналитический метод	0.10	–
10	578241.95	2219065.19	Аналитический метод	0.10	–
11	578254.87	2219015.58	Аналитический метод	0.10	–
12	578250.28	2219013.66	Аналитический метод	0.10	–
13	578253.86	2219003.19	Аналитический метод	0.10	–
14	578258.39	2219005.31	Аналитический метод	0.10	–
15	578291.54	2218915.44	Аналитический метод	0.10	–
16	578311.53	2218850.81	Аналитический метод	0.10	–
17	578306.83	2218848.89	Аналитический метод	0.10	–
18	578309.86	2218838.89	Аналитический метод	0.10	–
19	578314.64	2218840.28	Аналитический метод	0.10	–
20	578325.33	2218806.06	Аналитический метод	0.10	–
1	578332.02	2218808.12	Аналитический метод	0.10	–
3. Сведения о характерных точках части (частей) границы объекта					
Обозначение характерных точек части границы	Координаты, м		Метод определения координат характерной точки	Средняя квадратическая погрешность положения характерной точки (M _i), м	Описание обозначения точки на местности (при наличии)
	X	Y			
1	2	3	4	5	6
–	–	–	–	–	–

Раздел 4

Графическое описание местоположения границ публичного сервитута






Утверждено постановлением администрации муниципального образования
"Город Кирово-Чепецк" Кировской области от _____ N _____



Масштаб 1:2000

Раздел 4
Графическое описание местоположения границ
публичного сервитута

УСЛОВНЫЕ ОБОЗНАЧЕНИЯ

	граница земельного участка
	проектная граница публичного сервитута
	характерные точки границы публичного сервитута
	граница кадастрового квартала
43:40:000203	номер кадастрового квартала
43:40:000203.395	кадастровый номер земельного участка
	инженерное сооружение тепловая сеть существующая