

## ОПИСАНИЕ МЕСТОПОЛОЖЕНИЯ ГРАНИЦ

Публичный сервитут в отношении земельных участков с кадастровыми номерами 43:42:000000:32, 43:42:000015:1, 43:42:000015:6, 43:42:000015:30, 43:42:000015:31, 43:42:000015:32, 43:42:000016:66, 43:42:000016:67, и земель в кадастровом квартале 43:42:000015, 43:42:000016, местоположение: Кировская область, г. Кирово-Чепецк.

(наименование объекта, местоположение границ которого описано (далее - объект))

### Раздел I

#### Сведения об объекте

Сведения об объекте		
№ п/п	Характеристики объекта	Описание характеристик
1	2	3
1	Местоположение объекта	Российская Федерация, Кировская область, г. Кирово-Чепецк
2	Площадь объекта +/- величина погрешности определения площади (Р+/- Дельта Р)	5973 кв.м ± 19 кв.м
3	Иные характеристики объекта	Публичный сервитут для производственно-технологического комплекса тепловых сетей Кировской ТЭЦ-3 ОАО "Кировэнерго" по теплоснабжению города Кирово-Чепецка

Раздел 2

Сведения о местоположении границ объекта					
1. Система координат МСК-43, зона 2					
2. Сведения о характерных точках границ объекта					
Обозначение характерных точек границ	Координаты, м		Метод определения координат характерной точки	Средняя квадратическая погрешность положения характерной точки (M), м	Описание обозначения точки на местности (при наличии)
	X	Y			
1	2	3	4	5	6
Зона1(1)	-	-	-	-	-
1	578770.92	2217496.27	Аналитический метод	0.10	-
2	578709.00	2217404.87	Аналитический метод	0.10	-
3	578707.77	2217405.74	Аналитический метод	0.10	-
4	578702.77	2217398.66	Аналитический метод	0.10	-
5	578710.31	2217393.34	Аналитический метод	0.10	-
6	578829.01	2217569.50	Аналитический метод	0.10	-
7	578829.92	2217568.78	Аналитический метод	0.10	-
8	578836.32	2217576.91	Аналитический метод	0.10	-
9	578834.83	2217578.09	Аналитический метод	0.10	-
10	578918.21	2217700.79	Аналитический метод	0.10	-
11	578903.88	2217769.22	Аналитический метод	0.10	-
12	578905.88	2217769.65	Аналитический метод	0.10	-
13	578903.31	2217781.69	Аналитический метод	0.10	-
14	578893.15	2217779.52	Аналитический метод	0.10	-
15	578895.72	2217767.48	Аналитический метод	0.10	-
16	578897.23	2217767.80	Аналитический метод	0.10	-
17	578905.15	2217722.02	Аналитический метод	0.10	-
18	578906.29	2217722.20	Аналитический метод	0.10	-
19	578910.91	2217702.19	Аналитический метод	0.10	-
20	578881.61	2217661.48	Аналитический метод	0.10	-
21	578815.12	2217561.18	Аналитический метод	0.10	-
22	578813.95	2217561.99	Аналитический метод	0.10	-
23	578809.17	2217555.04	Аналитический метод	0.10	-
24	578810.37	2217554.21	Аналитический метод	0.10	-
25	578775.98	2217503.72	Аналитический метод	0.10	-
26	578769.95	2217496.98	Аналитический метод	0.10	-
1	578770.92	2217496.27	Аналитический метод	0.10	-
Зона1(2)	-	-	-	-	-
27	578844.19	2217150.17	Аналитический метод	0.10	-
28	578850.94	2217160.71	Аналитический метод	0.10	-
29	578845.51	2217164.39	Аналитический метод	0.10	-
30	578861.00	2217188.59	Аналитический метод	0.10	-
31	578834.32	2217206.86	Аналитический метод	0.10	-
32	578830.79	2217201.51	Аналитический метод	0.10	-
33	578826.64	2217204.33	Аналитический метод	0.10	-
34	578829.67	2217209.11	Аналитический метод	0.10	-
35	578814.12	2217219.59	Аналитический метод	0.10	-
36	578817.93	2217224.99	Аналитический метод	0.10	-
37	578808.96	2217231.17	Аналитический метод	0.10	-
38	578805.27	2217225.94	Аналитический метод	0.10	-
39	578767.72	2217250.31	Аналитический метод	0.10	-
40	578765.99	2217249.87	Аналитический метод	0.10	-
41	578663.23	2217318.13	Аналитический метод	0.10	-
42	578669.11	2217329.81	Аналитический метод	0.10	-
43	578663.38	2217333.46	Аналитический метод	0.10	-
44	578653.75	2217316.09	Аналитический метод	0.10	-
45	578764.71	2217242.53	Аналитический метод	0.10	-
46	578766.51	2217242.99	Аналитический метод	0.10	-
47	578804.78	2217218.16	Аналитический метод	0.10	-

48	578820.38	2217207.17	Аналитический метод	0.10	–
49	578817.37	2217202.42	Аналитический метод	0.10	–
50	578832.66	2217192.00	Аналитический метод	0.10	–
51	578836.18	2217197.34	Аналитический метод	0.10	–
52	578851.72	2217186.71	Аналитический метод	0.10	–
53	578836.27	2217162.45	Аналитический метод	0.10	–
54	578807.00	2217119.09	Аналитический метод	0.10	–
55	578813.40	2217114.98	Аналитический метод	0.10	–
56	578838.74	2217153.79	Аналитический метод	0.10	–
27	578844.19	2217150.17	Аналитический метод	0.10	–

3. Сведения о характерных точках части (частей) границы объекта

Обозначение характерных точек части границы	Координаты, м		Метод определения координат характерной точки	Средняя квадратическая погрешность положения характерной точки (M <sub>г</sub> ), м	Описание обозначения точки на местности (при наличии)
	X	Y			
1	2	3	4	5	6
–	–	–	–	–	–



Раздел 4

Графическое описание местоположения границ публичного сервитута








Утверждено постановлением администрации муниципального образования "Город Кирово-Чепецк" Кировской области от \_\_\_\_\_ N \_\_\_\_\_





Раздел 4  
Графическое описание местоположения границ  
публичного сервитута

УСЛОВНЫЕ ОБОЗНАЧЕНИЯ

	граница земельного участка
	проектная граница публичного сервитута
	характерные точки границы публичного сервитута
	граница кадастрового квартала
43:40:000203	номер кадастрового квартала
43:40:000203.395	кадастровый номер земельного участка
	инженерное сооружение тепловая сеть существующая