

ОПИСАНИЕ МЕСТОПОЛОЖЕНИЯ ГРАНИЦ

Публичный сервитут в отношении земель в кадастровом квартале 43:42:300024, 43:42:300029, местоположение:
Кировская область, г. Кирово-Чепецк.

(наименование объекта, местоположение границ которого описано (далее - объект))

Раздел 1

Сведения об объекте		
№ п/п	Характеристики объекта	Описание характеристик
1	2	3
1	Местоположение объекта	Российская Федерация, Кировская область, г. Кирово-Чепецк
2	Площадь объекта +/- величина погрешности определения площади (P+/- Дельта P)	2020 кв.м ± 13 кв.м
3	Иные характеристики объекта	Публичный сервитут для производственно-технологического комплекса тепловых сетей Кировской ТЭЦ-3 ОАО "Кировэнерго" по теплоснабжению города Кирово-Чепецка

Раздел 2

Сведения о местоположении границ объекта

1. Система координат МСК-43, зона 2

2. Сведения о характерных точках границ объекта

Обозначение характерных точек границ	Координаты, м		Метод определения координат характерной точки	Средняя квадратическая погрешность положения характерной точки (M), м	Описание обозначения точки на местности (при наличии)
	X	Y			
1	2	3	4	5	6
1	578597.49	2218848.61	Аналитический метод	0.10	–
2	578604.20	2218849.74	Аналитический метод	0.10	–
3	578601.66	2218864.87	Аналитический метод	0.10	–
4	578567.62	2218857.53	Аналитический метод	0.10	–
5	578566.58	2218860.83	Аналитический метод	0.10	–
6	578509.11	2218847.55	Аналитический метод	0.10	–
7	578507.91	2218852.24	Аналитический метод	0.10	–
8	578497.98	2218849.91	Аналитический метод	0.10	–
9	578499.19	2218845.28	Аналитический метод	0.10	–
10	578392.33	2218821.09	Аналитический метод	0.10	–
11	578391.08	2218826.61	Аналитический метод	0.10	–
12	578380.38	2218824.22	Аналитический метод	0.10	–
13	578381.58	2218818.71	Аналитический метод	0.10	–
14	578330.60	2218807.79	Аналитический метод	0.10	–
15	578331.84	2218797.71	Аналитический метод	0.10	–
16	578338.40	2218799.48	Аналитический метод	0.10	–
17	578337.63	2218802.34	Аналитический метод	0.10	–
18	578562.00	2218852.79	Аналитический метод	0.10	–
19	578563.02	2218849.59	Аналитический метод	0.10	–
20	578596.13	2218856.72	Аналитический метод	0.10	–
1	578597.49	2218848.61	Аналитический метод	0.10	–

3. Сведения о характерных точках части (частей) границы объекта

Обозначение характерных точек части границы	Координаты, м		Метод определения координат характерной точки	Средняя квадратическая погрешность положения характерной точки (M), м	Описание обозначения точки на местности (при наличии)
	X	Y			
1	2	3	4	5	6
–	–	–	–	–	–

Раздел 4

Графическое описание местоположения границ публичного сервитута






Утверждено постановлением администрации
муниципального образования "Город
Кирово-Чепецк" Кировской области от _____
N _____



Масштаб 1:1500

Раздел 4
Графическое описание местоположения границ
публичного сервитута

УСЛОВНЫЕ ОБОЗНАЧЕНИЯ

	граница земельного участка
	проектная граница публичного сервитута
	характерные точки границы публичного сервитута
	граница кадастрового квартала
43:40:000203	номер кадастрового квартала
43:40:000203.395	кадастровый номер земельного участка
	инженерное сооружение тепловая сеть существующая