

ОПИСАНИЕ МЕСТОПОЛОЖЕНИЯ ГРАНИЦ

Публичный сервитут в отношении земельных участков с кадастровыми номерами 43:42:000052:50, 43:42:000052:51, 43:42:000052:77, 43:42:000052:94, 43:42:000052:208, 43:42:000052:274, 43:42:000052:2017, и земель в кадастровом квартале 43:42:000052, местоположение: Кировская область, г. Кирово-Чепецк.

(наименование объекта, местоположение границ которого описано (далее - объект))

Раздел I

Сведения об объекте		
№ п/п	Характеристики объекта	Описание характеристик
1	2	3
1	Местоположение объекта	Российская Федерация, Кировская область, г. Кирово-Чепецк
2	Площадь объекта +/- величина погрешности определения площади (P+/- Дельта P)	1290 кв. м ± 8 кв. м
3	Иные характеристики объекта	Публичный сервитут для производственно-технологического комплекса тепловых сетей Кировской ТЭЦ-3 ОАО "Кировэнерго" по теплоснабжению города Кирово-Чепецка

Раздел 2

Сведения о местоположении границ объекта					
1. Система координат <u>МСК-43, зона 2</u>					
2. Сведения о характерных точках границ объекта					
Обозначение характерных точек границ	Координаты, м		Метод определения координат характерной точки	Средняя квадратическая погрешность положения характерной точки (М), м	Описание обозначения точки на местности (при наличии)
	X	Y			
1	2	3	4	5	6
1	577890.37	2220390.78	Аналитический метод	0.10	–
2	577887.10	2220396.74	Аналитический метод	0.10	–
3	577829.14	2220364.98	Аналитический метод	0.10	–
4	577820.67	2220364.49	Аналитический метод	0.10	–
5	577742.74	2220445.41	Аналитический метод	0.10	–
6	577737.85	2220440.69	Аналитический метод	0.10	–
7	57774.80	2220402.48	Аналитический метод	0.10	–
8	577818.19	2220357.53	Аналитический метод	0.10	–
9	577831.06	2220358.28	Аналитический метод	0.10	–
1	577890.37	2220390.78	Аналитический метод	0.10	–
3. Сведения о характерных точках части (частей) границы объекта					
Обозначение характерных точек части границы	Координаты, м		Метод определения координат характерной точки	Средняя квадратическая погрешность положения характерной точки (М), м	Описание обозначения точки на местности (при наличии)
	X	Y			
1	2	3	4	5	6
–	–	–	–	–	–

Раздел 4

Графическое описание местоположения границ публичного сервитута

Утверждено постановлением администрации муниципального образования "Город Кирово-Чепецк" Кировской области от _____ N _____








Масштаб 1:1000

Лист 1 Листов 2

Раздел 4
Графическое описание местоположения границ
публичного сервитута

УСЛОВНЫЕ ОБОЗНАЧЕНИЯ

	граница земельного участка
	проектная граница публичного сервитута
	характерные точки границы публичного сервитута
	граница кадастрового квартала
43:40:000203	номер кадастрового квартала
43:40:000203.395	кадастровый номер земельного участка
	инженерное сооружение тепловая сеть существующая