

ОПИСАНИЕ МЕСТОПОЛОЖЕНИЯ ГРАНИЦ

Публичный сервитут в отношении земельных участков с кадастровыми номерами 43:42:000052:49, 43:42:000052:65, 43:42:000052:80, 43:42:000052:96, 43:42:000052:105, 43:42:000052:208, и земель в кадастровом квартале 43:42:000052, местоположение: Кировская область, г. Кирово-Чепецк.

(наименование объекта, местоположение границ которого описано (далее - объект))

Раздел 1

Сведения об объекте		
№ п/п	Характеристики объекта	Описание характеристик
1	2	3
1	Местоположение объекта	Российская Федерация, Кировская область, г. Кирово-Чепецк
2	Площадь объекта +/- величина погрешности определения площади (Р+/- Дельта Р)	1390 кв.м ± 7 кв.м
3	Иные характеристики объекта	Публичный сервитут для производственно-технологического комплекса тепловых сетей Кировской ТЭЦ-3 ОАО "Кировэнерго" по теплоснабжению города Кирово-Чепецка

Раздел 2

Сведения о местоположении границ объекта					
1. Система координат МСК-43, зона 2					
2. Сведения о характерных точках границ объекта					
Обозначение характерных точек границ	Координаты, м		Метод определения координат характерной точки	Средняя квадратическая погрешность положения характерной точки (M _п), м	Описание обозначения точки на местности (при наличии)
	X	Y			
1	2	3	4	5	6
1	577895.12	2220390.68	Аналитический метод	0.10	–
2	577893.90	2220393.76	Аналитический метод	0.10	–
3	577907.45	2220405.30	Аналитический метод	0.10	–
4	577902.93	2220409.28	Аналитический метод	0.10	–
5	577911.39	2220420.26	Аналитический метод	0.10	–
6	577811.43	2220501.39	Аналитический метод	0.10	–
7	577812.21	2220502.33	Аналитический метод	0.10	–
8	577798.97	2220513.22	Аналитический метод	0.10	–
9	577798.04	2220512.08	Аналитический метод	0.10	–
10	577785.41	2220521.87	Аналитический метод	0.10	–
11	577780.10	2220515.18	Аналитический метод	0.10	–
12	577785.47	2220511.02	Аналитический метод	0.10	–
13	577786.60	2220512.47	Аналитический метод	0.10	–
14	577799.07	2220502.80	Аналитический метод	0.10	–
15	577799.89	2220503.79	Аналитический метод	0.10	–
16	577802.78	2220501.41	Аналитический метод	0.10	–
17	577802.00	2220500.47	Аналитический метод	0.10	–
18	577902.04	2220419.11	Аналитический метод	0.10	–
19	577893.79	2220408.40	Аналитический метод	0.10	–
20	577897.22	2220405.38	Аналитический метод	0.10	–
21	577890.08	2220399.31	Аналитический метод	0.10	–
22	577883.79	2220396.82	Аналитический метод	0.10	–
23	577887.42	2220387.63	Аналитический метод	0.10	–
1	577895.12	2220390.68	Аналитический метод	0.10	–
3. Сведения о характерных точках части (частей) границы объекта					
Обозначение характерных точек части границы	Координаты, м		Метод определения координат характерной точки	Средняя квадратическая погрешность положения характерной точки (M _п), м	Описание обозначения точки на местности (при наличии)
	X	Y			
1	2	3	4	5	6
–	–	–	–	–	–

Раздел 4

Графическое описание местоположения границ публичного сервитута



Утверждено постановлением администрации муниципального образования "Город Кирово-Чепецк" Кировской области от _____ N _____








Масштаб 1:1000

Лист 1 Листов 2

Раздел 4
Графическое описание местоположения границ
публичного сервитута

УСЛОВНЫЕ ОБОЗНАЧЕНИЯ

	граница земельного участка
	проектная граница публичного сервитута
	характерные точки границы публичного сервитута
	граница кадастрового квартала
43:40.000203	номер кадастрового квартала
43:40.000203.395	кадастровый номер земельного участка
	инженерное сооружение тепловая сеть существующая