

ОПИСАНИЕ МЕСТОПОЛОЖЕНИЯ ГРАНИЦ

Публичный сервитут в отношении земельных участков с кадастровыми номерами 43:42:000051:36, 43:42:000052:12, 43:42:000052:129, 43:42:000052:224, 43:42:000052:225, 43:42:000052:249, 43:42:000052:253, 43:42:000052:2028, 43:42:000052:2854, и земель в кадастровом квартале 43:42:000051, 43:42:000052, местоположение: Кировская область, г. Кирово-Чепецк.

(наименование объекта, местоположение границ которого описано (далее - объект))

Раздел 1

Сведения об объекте		
№ п/п	Характеристики объекта	Описание характеристик
1	2	3
1	Местоположение объекта	Российская Федерация, Кировская область, г. Кирово-Чепецк
2	Площадь объекта +/- величина погрешности определения площади (Р+/- Дельта Р)	5388 кв.м ± 16 кв.м
3	Иные характеристики объекта	Публичный сервитут для производственно-технологического комплекса тепловых сетей Кировской ТЭЦ-3 ОАО "Кировэнерго" по теплоснабжению города Кирово-Чепецка

Раздел 2

Сведения о местоположении границ объекта					
1. Система координат <u>МСК-43, зона 2</u>					
2. Сведения о характерных точках границ объекта					
Обозначение характерных точек границ	Координаты, м		Метод определения координат характерной точки	Средняя квадратическая погрешность положения характерной точки (M), м	Описание обозначения точки на местности (при наличии)
	X	Y			
1	2	3	4	5	6
Зона1(1)	-	-	-	-	-
1	578146.79	2220438.78	Аналитический метод	0.10	-
2	578144.95	2220447.46	Аналитический метод	0.10	-
3	578144.36	2220453.93	Аналитический метод	0.10	-
4	578137.59	2220453.31	Аналитический метод	0.10	-
5	578138.22	2220446.44	Аналитический метод	0.10	-
6	578132.90	2220445.31	Аналитический метод	0.10	-
7	578133.47	2220438.53	Аналитический метод	0.10	-
8	578138.60	2220438.96	Аналитический метод	0.10	-
9	578138.80	2220437.57	Аналитический метод	0.10	-
1	578146.79	2220438.78	Аналитический метод	0.10	-
Зона1(2)	-	-	-	-	-
10	577996.14	2220324.28	Аналитический метод	0.10	-
11	577994.74	2220326.74	Аналитический метод	0.10	-
12	577998.04	2220328.59	Аналитический метод	0.10	-
13	577986.22	2220353.80	Аналитический метод	0.10	-
14	578013.35	2220368.73	Аналитический метод	0.10	-
15	578021.71	2220371.22	Аналитический метод	0.10	-
16	578021.29	2220372.63	Аналитический метод	0.10	-
17	578079.82	2220400.67	Аналитический метод	0.10	-
18	578081.05	2220399.52	Аналитический метод	0.10	-
19	578084.56	2220403.30	Аналитический метод	0.10	-
20	578139.86	2220427.14	Аналитический метод	0.10	-
21	578135.64	2220435.48	Аналитический метод	0.10	-
22	578134.16	2220434.73	Аналитический метод	0.10	-
23	578130.70	2220441.79	Аналитический метод	0.10	-
24	578124.59	2220438.80	Аналитический метод	0.10	-
25	578128.08	2220429.98	Аналитический метод	0.10	-
26	578083.31	2220410.18	Аналитический метод	0.10	-
27	578080.54	2220419.31	Аналитический метод	0.10	-
28	578074.04	2220417.34	Аналитический метод	0.10	-
29	578077.05	2220407.38	Аналитический метод	0.10	-
30	578075.61	2220406.11	Аналитический метод	0.10	-
31	578019.33	2220379.23	Аналитический метод	0.10	-
32	578017.46	2220378.91	Аналитический метод	0.10	-
33	578015.44	2220385.06	Аналитический метод	0.10	-
34	578008.98	2220382.95	Аналитический метод	0.10	-
35	578011.04	2220375.22	Аналитический метод	0.10	-
36	577977.35	2220356.69	Аналитический метод	0.10	-
37	577989.18	2220331.47	Аналитический метод	0.10	-
38	577917.89	2220293.41	Аналитический метод	0.10	-
39	577921.40	2220287.78	Аналитический метод	0.10	-
40	577868.39	2220256.44	Аналитический метод	0.10	-
41	577871.77	2220248.61	Аналитический метод	0.10	-
42	577807.20	2220221.83	Аналитический метод	0.10	-
43	577806.08	2220224.52	Аналитический метод	0.10	-
44	577797.77	2220220.95	Аналитический метод	0.10	-
45	577798.95	2220218.27	Аналитический метод	0.10	-
46	577730.46	2220190.02	Аналитический метод	0.10	-

47	577694.56	2220273.41	Аналитический метод	0.10	—
48	577695.13	2220274.74	Аналитический метод	0.10	—
49	577671.41	2220318.77	Аналитический метод	0.10	—
50	577655.39	2220341.91	Аналитический метод	0.10	—
51	577656.63	2220343.53	Аналитический метод	0.10	—
52	577649.52	2220349.01	Аналитический метод	0.10	—
53	577644.31	2220342.25	Аналитический метод	0.10	—
54	577649.84	2220337.99	Аналитический метод	0.10	—
55	577665.59	2220315.22	Аналитический метод	0.10	—
56	577687.58	2220274.42	Аналитический метод	0.10	—
57	577687.15	2220273.42	Аналитический метод	0.10	—
58	577726.86	2220181.18	Аналитический метод	0.10	—
59	577880.73	2220244.99	Аналитический метод	0.10	—
60	577877.01	2220253.63	Аналитический метод	0.10	—
61	577930.84	2220285.47	Аналитический метод	0.10	—
62	577927.53	2220290.80	Аналитический метод	0.10	—
63	577945.08	2220300.05	Аналитический метод	0.10	—
64	577946.26	2220297.72	Аналитический метод	0.10	—
65	577954.39	2220301.55	Аналитический метод	0.10	—
66	577953.04	2220304.20	Аналитический метод	0.10	—
67	577969.65	2220312.82	Аналитический метод	0.10	—
68	577970.93	2220310.78	Аналитический метод	0.10	—
69	577978.65	2220315.11	Аналитический метод	0.10	—
70	577977.52	2220317.09	Аналитический метод	0.10	—
71	577986.91	2220322.39	Аналитический метод	0.10	—
72	577988.64	2220319.48	Аналитический метод	0.10	—
10	577996.14	2220324.28	Аналитический метод	0.10	—
Зона(3)	—	—	—	—	—
73	578026.07	2220383.37	Аналитический метод	0.10	—
74	578025.63	2220387.80	Аналитический метод	0.10	—
75	578028.35	2220392.06	Аналитический метод	0.10	—
76	578028.85	2220397.81	Аналитический метод	0.10	—
77	578022.07	2220398.40	Аналитический метод	0.10	—
78	578021.72	2220394.31	Аналитический метод	0.10	—
79	578019.97	2220391.57	Аналитический метод	0.10	—
80	578017.04	2220391.28	Аналитический метод	0.10	—
81	578017.20	2220389.67	Аналитический метод	0.10	—
82	578015.16	2220389.23	Аналитический метод	0.10	—
83	578016.62	2220382.58	Аналитический метод	0.10	—
73	578026.07	2220383.37	Аналитический метод	0.10	—

3. Сведения о характерных точках части (частей) границы объекта

Обозначение характерных точек части границы	Координаты, м		Метод определения координат характерной точки	Средняя квадратическая погрешность положения характерной точки (M _i), м	Описание обозначения точки на местности (при наличии)
	X	Y			
1	2	3	4	5	6
—	—	—	—	—	—

Раздел 4

Графическое описание местоположения границ публичного сервитута



Утверждено постановлением администрации
муниципального образования "Город
Кирово-Чепецк" Кировской области от _____
N _____








Раздел 4

Графическое описание местоположения границ публичного сервитута



Раздел 4
Графическое описание местоположения границ
публичного сервитута

УСЛОВНЫЕ ОБОЗНАЧЕНИЯ

	граница земельного участка
	проектная граница публичного сервитута
	характерные точки границы публичного сервитута
	граница кадастрового квартала
43:40:000203	номер кадастрового квартала
43:40:000203.395	кадастровый номер земельного участка
	инженерное сооружение тепловая сеть существующая