

## ОПИСАНИЕ МЕСТОПОЛОЖЕНИЯ ГРАНИЦ

Публичный сервитут в отношении земельных участков с кадастровыми номерами 43:42:000055:93, 43:42:000055:110, 43:42:000055:135, 43:42:000055:136, 43:42:000055:155, 43:42:000055:157, и земель в кадастровом квартале 43:42:000053, 43:42:000055, местоположение: Кировская область, г. Кирово-Чепецк.

(наименование объекта, местоположение границ которого описано (далее - объект))

### Раздел 1

Сведения об объекте		
№ п/п	Характеристики объекта	Описание характеристик
1	2	3
1	Местоположение объекта	Российская Федерация, Кировская область, г. Кирово-Чепецк
2	Площадь объекта +/- величина погрешности определения площади (P +/- Дельта P)	1729 кв.м ± 9 кв.м
3	Иные характеристики объекта	Публичный сервитут для производственно-технологического комплекса тепловых сетей Кировской ТЭЦ-3 ОАО "Кировэнерго" по теплоснабжению города Кирово-Чепецка

Раздел 2

Сведения о местоположении границ объекта					
1. Система координат МСК-43, зона 2					
2. Сведения о характерных точках границ объекта					
Обозначение характерных точек границ	Координаты, м		Метод определения координат характерной точки	Средняя квадратическая погрешность положения характерной точки (M <sub>г</sub> ), м	Описание обозначения точки на местности (при наличии)
	X	Y			
1	2	3	4	5	6
Зона1(1)	-	-	-	-	-
1	578079.77	2221079.62	Аналитический метод	0.10	-
2	578094.46	2221094.29	Аналитический метод	0.10	-
3	578089.66	2221099.10	Аналитический метод	0.10	-
4	578079.92	2221089.37	Аналитический метод	0.10	-
5	578075.34	2221094.22	Аналитический метод	0.10	-
6	578063.74	2221082.80	Аналитический метод	0.10	-
7	578068.51	2221077.95	Аналитический метод	0.10	-
8	578075.16	2221084.50	Аналитический метод	0.10	-
1	578079.77	2221079.62	Аналитический метод	0.10	-
Зона1(2)	-	-	-	-	-
9	578293.17	2221085.76	Аналитический метод	0.10	-
10	578298.22	2221091.19	Аналитический метод	0.10	-
11	578293.24	2221095.82	Аналитический метод	0.10	-
12	578285.64	2221087.62	Аналитический метод	0.10	-
13	578290.64	2221083.02	Аналитический метод	0.10	-
9	578293.17	2221085.76	Аналитический метод	0.10	-
Зона1(3)	-	-	-	-	-
14	578124.95	2221076.94	Аналитический метод	0.10	-
15	578130.78	2221083.21	Аналитический метод	0.10	-
16	578124.12	2221089.40	Аналитический метод	0.10	-
17	578122.79	2221087.97	Аналитический метод	0.10	-
18	578117.92	2221092.33	Аналитический метод	0.10	-
19	578113.39	2221087.26	Аналитический метод	0.10	-
14	578124.95	2221076.94	Аналитический метод	0.10	-
Зона1(4)	-	-	-	-	-
20	578127.13	2221013.80	Аналитический метод	0.10	-
21	578159.55	2221046.03	Аналитический метод	0.10	-
22	578154.79	2221050.89	Аналитический метод	0.10	-
23	578126.98	2221024.07	Аналитический метод	0.10	-
24	578120.85	2221030.82	Аналитический метод	0.10	-
25	578106.95	2221030.27	Аналитический метод	0.10	-
26	578089.89	2221011.40	Аналитический метод	0.10	-
27	578099.77	2220997.87	Аналитический метод	0.10	-
28	578069.26	2220979.19	Аналитический метод	0.10	-
29	578072.81	2220973.39	Аналитический метод	0.10	-
30	578109.61	2220995.92	Аналитический метод	0.10	-
31	578098.64	2221010.94	Аналитический метод	0.10	-
32	578110.08	2221023.59	Аналитический метод	0.10	-
33	578117.95	2221023.90	Аналитический метод	0.10	-
20	578127.13	2221013.80	Аналитический метод	0.10	-
Зона1(5)	-	-	-	-	-
34	578211.26	2221006.43	Аналитический метод	0.10	-
35	578215.86	2221011.44	Аналитический метод	0.10	-
36	578209.43	2221019.72	Аналитический метод	0.10	-
37	578298.17	2221018.50	Аналитический метод	0.10	-
38	578204.66	2221021.73	Аналитический метод	0.10	-
39	578206.14	2221023.61	Аналитический метод	0.10	-
40	578198.66	2221030.47	Аналитический метод	0.10	-
41	578197.16	2221028.53	Аналитический метод	0.10	-

42	578186.21	2221037.18	Аналитический метод	0.10	—
43	578182.00	2221031.84	Аналитический метод	0.10	—
44	578195.55	2221021.14	Аналитический метод	0.10	—
34	578211.26	2221006.43	Аналитический метод	0.10	—

3. Сведения о характерных точках части (частей) границы объекта

Обозначение характерных точек части границы	Координаты, м		Метод определения координат характерной точки	Средняя квадратическая погрешность положения характерной точки ( $M_p$ ), м	Описание обозначения точки на местности (при наличии)
	X	Y			
1	2	3	4	5	6
—	—	—	—	—	—



# Раздел 4

## Графическое описание местоположения границ публичного сервитута








Утверждено постановлением администрации  
муниципального образования "Город  
Кирово-Чепецк" Кировской области от \_\_\_\_\_  
N \_\_\_\_\_





Раздел 4  
Графическое описание местоположения границ  
публичного сервитута

УСЛОВНЫЕ ОБОЗНАЧЕНИЯ

	граница земельного участка
	проектная граница публичного сервитута
	характерные точки границы публичного сервитута
	граница кадастрового квартала
43:40.000203	номер кадастрового квартала
43:40.000203.395	кадастровый номер земельного участка
	инженерное сооружение тепловая сеть существующая