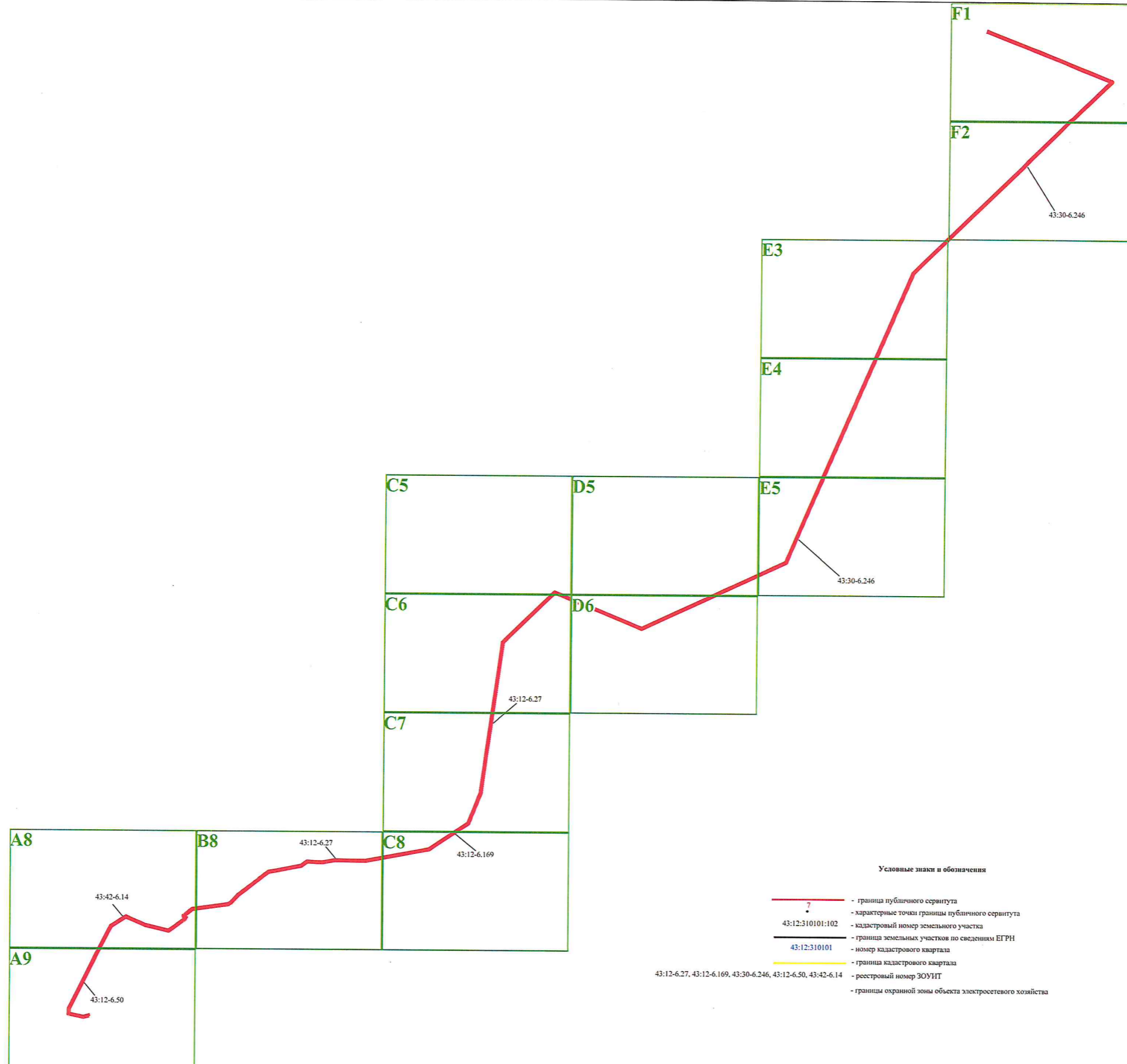


Схема расположения границы публичного сервитута объекта электросетевого хозяйства ВЛ-110 кВ Чепецк-Ильинская
 План границ объекта



Условные знаки и обозначения

- граница публичного сервитута
- характерные точки границы публичного сервитута
- кадастровый номер земельного участка
- граница земельных участков по сведениям ЕГРН
- номер кадастрового квартала
- граница кадастрового квартала
- реестровый номер ЗОУИП
- границам охранной зоны объекта электросетевого хозяйства

Схема расположения границы публичного сервитута объекта электросетевого хозяйства ВЛ-110 кВ Чепецк-Ильинская

План границ объекта

A9

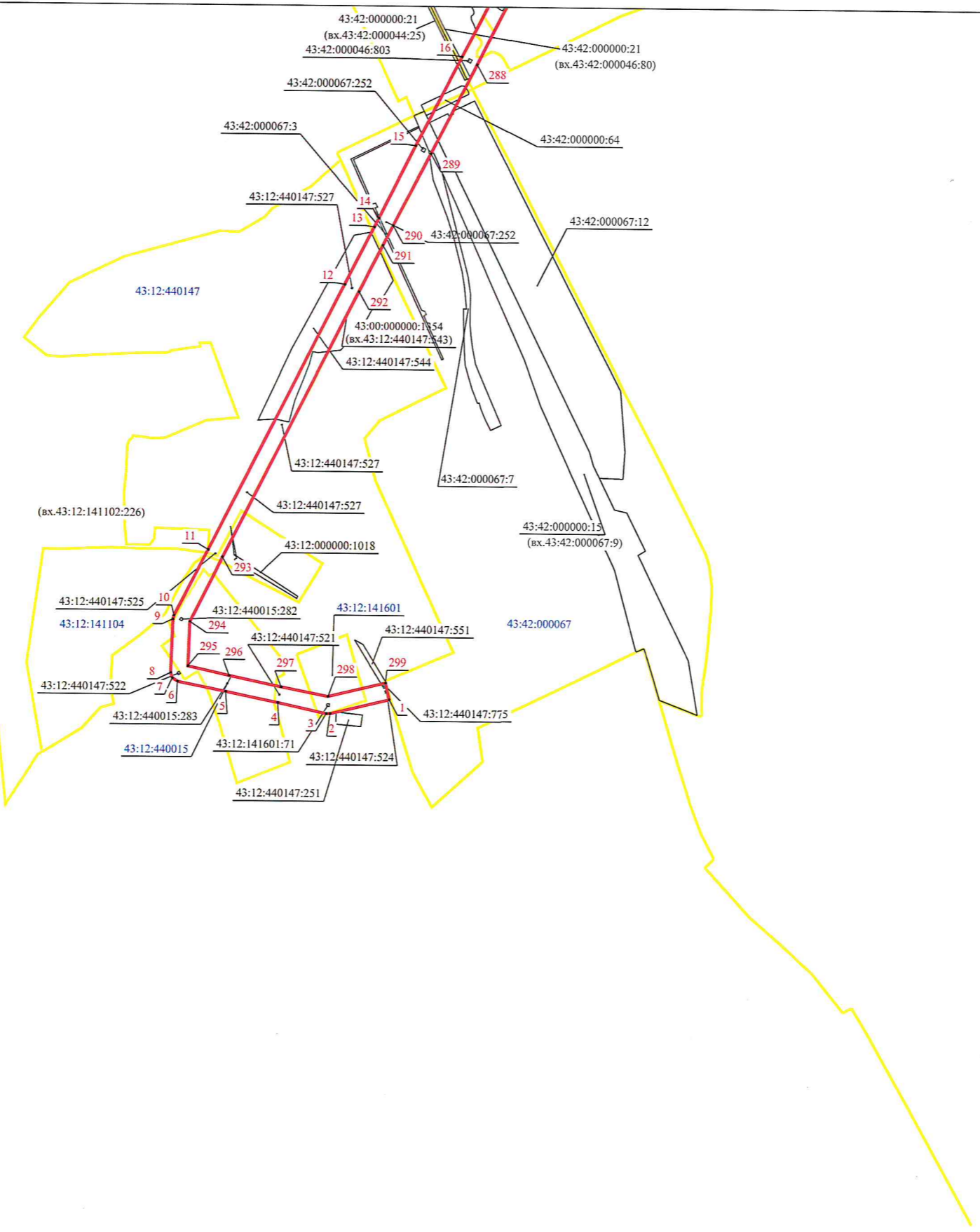
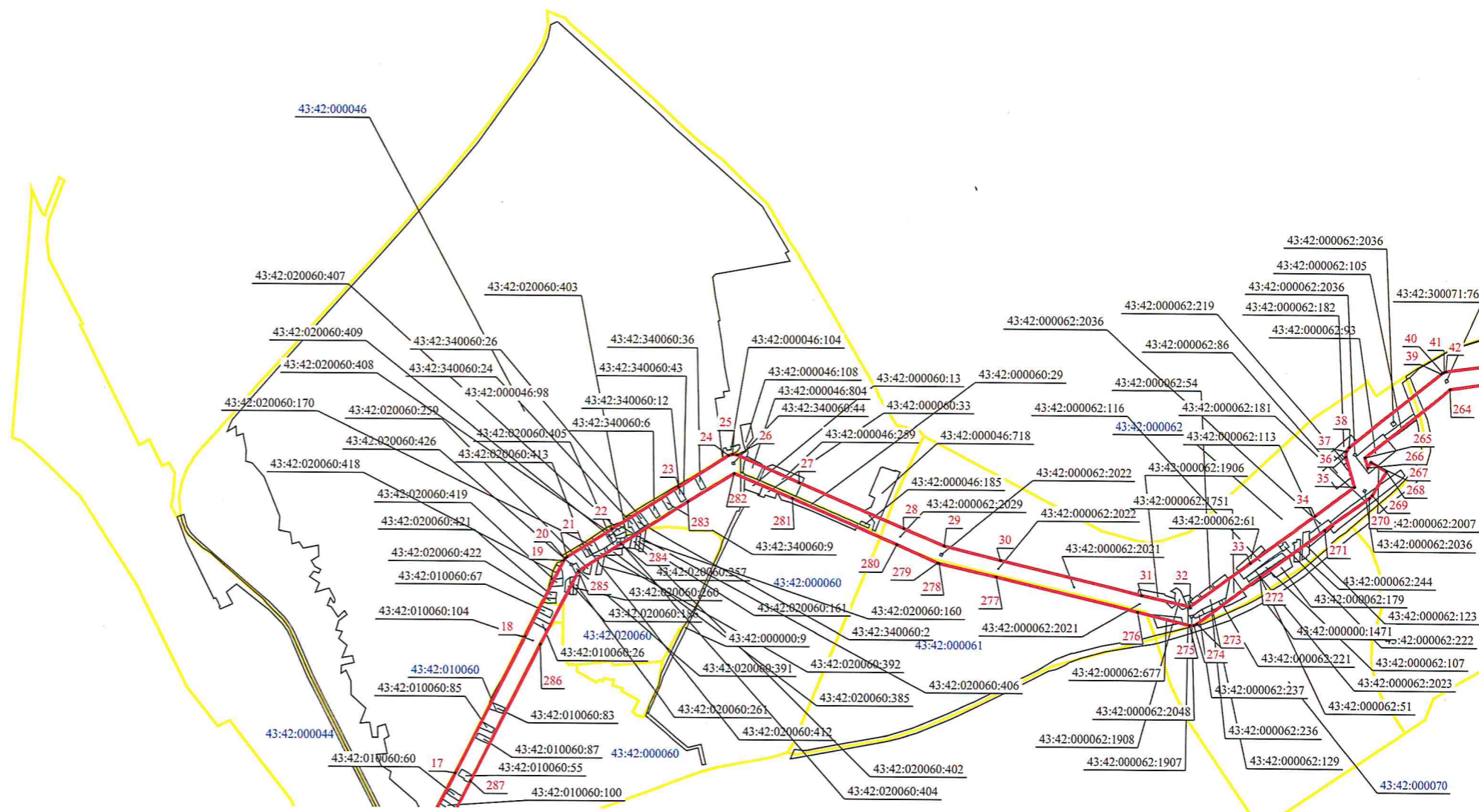


Схема расположения границы публичного сервитута объекта электросетевого хозяйства ВЛ-110 кВ Чепецк-Ильинская

План границ объекта

A8



Масштаб 1:15 000

Схема расположения границы публичного сервитута объекта электросетевого хозяйства ВЛ-110 кВ Чепецк-Ильинская

План границ объекта

С8

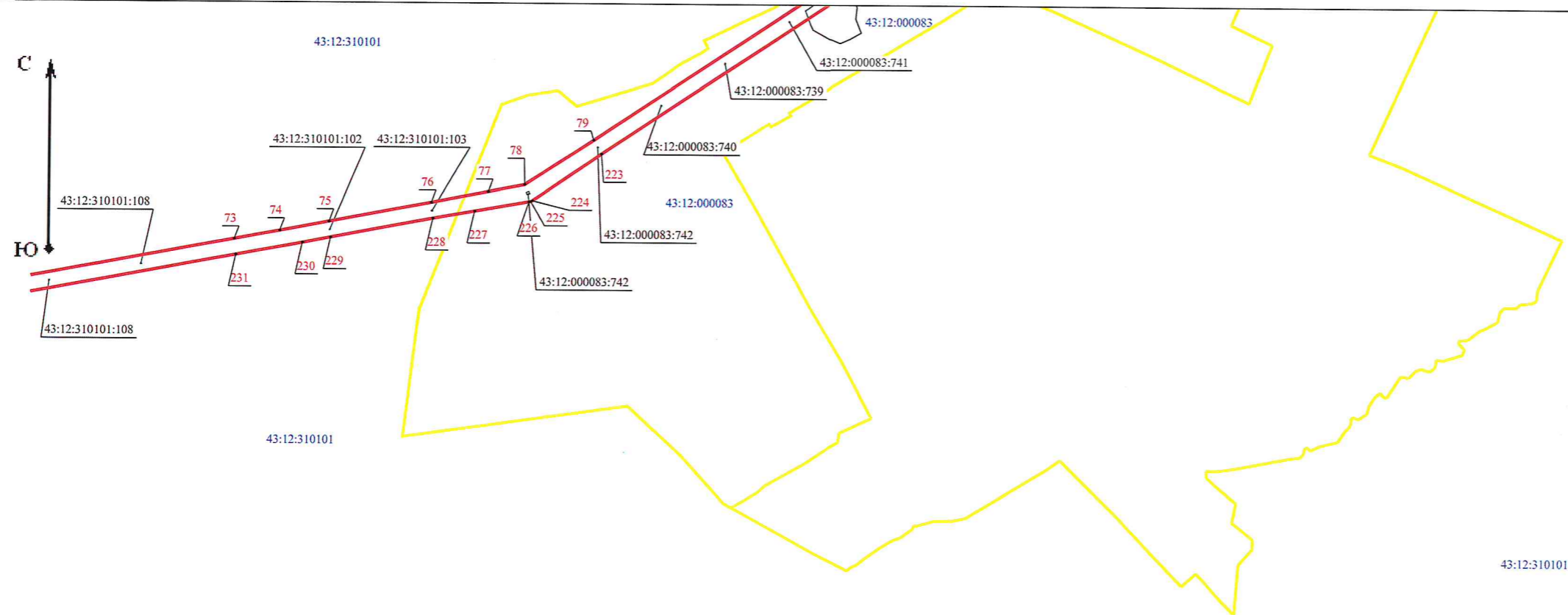


Схема расположения границы публичного сервитута объекта электросетевого хозяйства ВЛ-110 кВ Чепецк-Ильинская

План границ объекта

С7

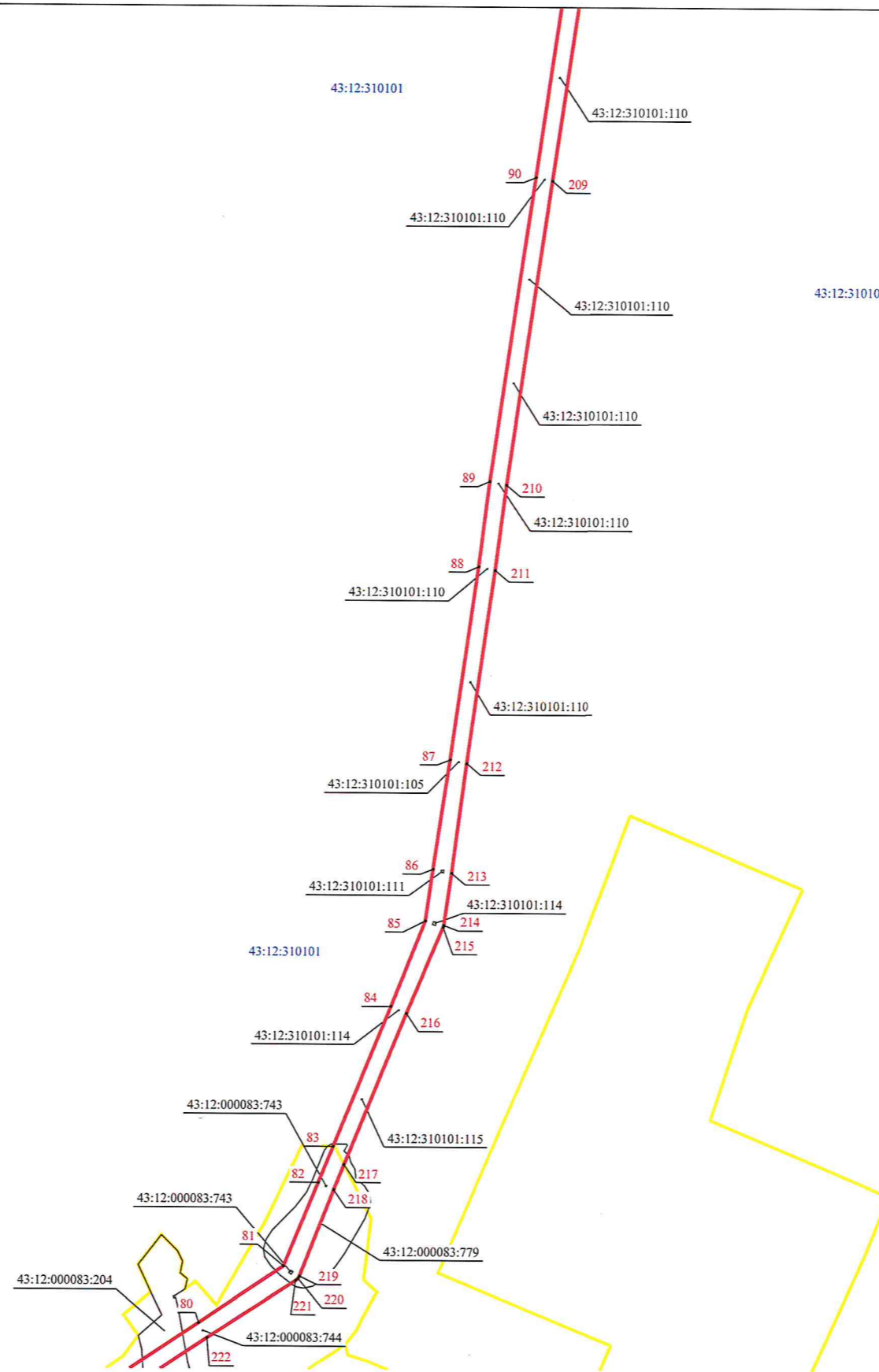


Схема расположения границы публичного сервитута объекта электросетевого хозяйства ВЛ-110 кВ Чепецк-Ильинская

План границ объекта

D6

