

ОПИСАНИЕ МЕСТОПОЛОЖЕНИЯ ГРАНИЦ**Зона сельскохозяйственного использования (СХ-1)**

(наименование объекта, местоположение границ которого описано (далее - объект))

Раздел 1**Сведения об объекте**

№ п/п	Характеристики объекта	Описание характеристик
1	2	3
1	Местоположение объекта	Кировская область, г Кирово-Чепецк
2	Площадь объекта ± величина погрешности определения площади ($P \pm \Delta P$)	746 220 м ² ± 260 м ²
3	Иные характеристики объекта	Вид объекта реестра границ: Территориальная зона Виды разрешенного использования земельных участков, расположенных в территориальной зоне: Основной вид разрешенного использования: Запас Основной вид разрешенного использования: Ведение огородничества Предельные размеры участков: максимальный = 600,00 минимальный = 200,00 Основной вид разрешенного использования: Ведение садоводства Предельные размеры участков: максимальный = 800,00 минимальный = 300,00 Условно разрешенный вид разрешенного использования: Для ведения личного подсобного хозяйства (приусадебный земельный участок) Предельные размеры участков: максимальный = 1 000,00 минимальный = 600,00 Условно разрешенный вид разрешенного использования: Коммунальное обслуживание Предельные размеры участков: максимальный = 5 000,00 минимальный = 150,00

Раздел 2

Сведения о местоположении границ объекта

1. Система координат МСК-43, зона 2					
2. Сведения о характерных точках границ объекта					
Обозначение характерных точек границ	Координаты, м		Метод определения координат характерной точки	Средняя квадратическая погрешность положения характерной точки (Mt), м	Описание обозначения точки на местности (при наличии)
	X	Y			
1	2	3	4	5	6
—	—	—	—	—	—
3. Сведения о характерных точках части (частей) границы объекта					
1	2	3	4	5	6
Часть № 1					
1	578 840,49	2 228 112,78	Картометрический метод	1,00	—
51	578 854,06	2 228 059,67		1,00	
50	578 847,46	2 228 040,28		1,00	
49	578 824,20	2 228 023,61		1,00	
48	578 816,42	2 228 051,18		1,00	
47	578 803,06	2 228 081,67		1,00	
46	578 768,07	2 228 126,57		1,00	
45	578 723,22	2 228 048,30		1,00	
44	578 691,65	2 228 011,65		1,00	
43	578 682,79	2 227 998,33		1,00	
42	578 661,21	2 227 955,04		1,00	
41	578 652,33	2 227 948,92		1,00	
40	578 648,46	2 227 939,48		1,00	
39	578 647,36	2 227 930,61		1,00	
38	578 642,39	2 227 912,30		1,00	
37	578 642,97	2 227 887,89		1,00	
36	578 641,32	2 227 874,57		1,00	
35	578 628,10	2 227 804,11		1,00	
34	578 638,19	2 227 800,61		1,00	
33	578 587,04	2 227 550,55		1,00	
32	578 531,27	2 227 322,50		1,00	
31	578 506,25	2 227 370,66		1,00	
30	578 475,14	2 227 414,69		1,00	
29	578 538,91	2 227 763,15		1,00	
28	578 640,80	2 228 217,37		1,00	
27	578 646,42	2 228 236,11		1,00	
26	578 668,46	2 228 305,12		1,00	
25	578 713,87	2 228 383,89		1,00	
24	578 724,51	2 228 400,93		1,00	
23	578 734,43	2 228 416,93		1,00	
22	578 773,92	2 228 483,53	1,00		
21	578 905,23	2 228 637,68	1,00		
20	578 956,33	2 228 710,05	1,00		
19	578 969,65	2 228 701,19	1,00		
18	578 952,17	2 228 670,26	1,00		
17	579 029,27	2 228 628,75	1,00		
16	579 078,89	2 228 729,28	1,00		
15	579 086,38	2 228 748,61	1,00		
14	579 125,99	2 228 733,05	1,00		
13	579 139,98	2 228 753,78	1,00		
12	579 192,61	2 228 750,07	1,00		
11	579 227,18	2 228 741,35	1,00		
10	579 173,14	2 228 701,99	1,00		

Раздел 2

Сведения о местоположении границ объекта

1	2	3	4	5	6
9	579 134,43	2 228 644,97	Картометрический метод	1,00	—
8	579 071,57	2 228 537,60		1,00	
7	579 023,94	2 228 481,38		1,00	
6	579 002,92	2 228 469,44		1,00	
5	578 962,99	2 228 380,28		1,00	
4	578 935,86	2 228 362,06		1,00	
3	578 907,17	2 228 321,35		1,00	
2	578 899,41	2 228 266,69		1,00	
1	578 840,49	2 228 112,78		1,00	
Вырез 1 из 1					
53	578 895,22	2 228 269,78	Картометрический метод	1,00	—
54	578 859,96	2 228 290,91		1,00	
55	578 841,46	2 228 261,55		1,00	
56	578 852,04	2 228 255,07		1,00	
57	578 857,55	2 228 251,69		1,00	
58	578 876,85	2 228 239,97		1,00	
53	578 895,22	2 228 269,78		1,00	
Часть № 2					
53	578 895,22	2 228 269,78	Картометрический метод	1,00	—
54	578 859,96	2 228 290,91		1,00	
55	578 841,46	2 228 261,55		1,00	
56	578 852,04	2 228 255,07		1,00	
57	578 857,55	2 228 251,69		1,00	
58	578 876,85	2 228 239,97		1,00	
53	578 895,22	2 228 269,78		1,00	
Часть № 3					
59	585 043,88	2 232 359,18	Картометрический метод	1,00	—
60	585 051,56	2 232 376,38		1,00	
61	585 053,88	2 232 374,99		1,00	
62	585 058,98	2 232 385,44		1,00	
63	585 073,50	2 232 407,17		1,00	
64	585 083,13	2 232 424,80		1,00	
65	585 106,52	2 232 472,54		1,00	
66	585 112,75	2 232 483,84		1,00	
67	585 116,00	2 232 489,68		1,00	
68	585 134,36	2 232 530,15		1,00	
69	585 141,93	2 232 538,27		1,00	
70	585 125,65	2 232 545,66		1,00	
71	585 099,67	2 232 566,44		1,00	
72	585 097,07	2 232 572,46		1,00	
73	585 098,03	2 232 581,07		1,00	
74	585 114,99	2 232 592,29		1,00	
75	585 124,83	2 232 589,42		1,00	
76	585 143,23	2 232 580,89		1,00	
77	585 157,45	2 232 570,32		1,00	
78	585 164,43	2 232 586,90		1,00	
79	585 198,31	2 232 569,20	1,00		
80	585 251,60	2 232 540,99	1,00		
81	585 254,92	2 232 545,99	1,00		
82	585 237,16	2 232 555,39	1,00		
83	585 252,09	2 232 581,48	1,00		
84	585 268,75	2 232 570,41	1,00		
85	585 280,37	2 232 591,52	1,00		
86	585 234,85	2 232 616,97	1,00		
87	585 250,88	2 232 651,94	1,00		

Раздел 2

Сведения о местоположении границ объекта

1	2	3	4	5	6
88	585 261,42	2 232 656,94	Картометрический метод	1,00	—
89	585 285,29	2 232 645,89		1,00	
90	585 283,08	2 232 635,34		1,00	
91	585 279,76	2 232 630,35		1,00	
92	585 295,86	2 232 622,05		1,00	
93	585 316,88	2 232 660,91		1,00	
94	585 284,68	2 232 677,51		1,00	
95	585 297,95	2 232 704,71		1,00	
96	585 301,26	2 232 724,12		1,00	
97	585 308,46	2 232 731,34		1,00	
98	585 320,64	2 232 735,25		1,00	
99	585 331,75	2 232 730,27		1,00	
100	585 340,64	2 232 721,96		1,00	
101	585 343,41	2 232 722,85		1,00	
102	585 353,89	2 232 742,22		1,00	
103	585 387,68	2 232 775,00		1,00	
104	585 409,64	2 232 760,77		1,00	
105	585 429,84	2 232 801,98		1,00	
106	585 407,07	2 232 814,70		1,00	
107	585 404,86	2 232 811,37		1,00	
108	585 394,87	2 232 818,01		1,00	
109	585 391,54	2 232 813,02		1,00	
110	585 381,55	2 232 819,66		1,00	
111	585 388,19	2 232 829,65		1,00	
112	585 396,52	2 232 824,12		1,00	
113	585 398,73	2 232 827,45		1,00	
114	585 411,50	2 232 821,37		1,00	
115	585 434,19	2 232 859,12		1,00	
116	585 458,62	2 232 845,29		1,00	
117	585 477,41	2 232 875,14		1,00	
118	585 423,61	2 232 898,30		1,00	
119	585 389,65	2 232 943,71		1,00	
120	585 494,61	2 233 019,49		1,00	
121	585 489,49	2 233 031,73		1,00	
122	585 463,90	2 233 019,49		1,00	
123	585 227,21	2 232 905,41		1,00	
124	585 185,10	2 232 870,95	1,00		
125	585 162,95	2 232 844,85	1,00		
126	585 140,82	2 232 804,32	1,00		
127	585 128,66	2 232 771,58	1,00		
128	585 078,88	2 232 674,97	1,00		
129	585 002,55	2 232 523,97	1,00		
130	585 000,93	2 232 496,24	1,00		
131	584 986,00	2 232 462,93	1,00		
132	584 969,94	2 232 442,38	1,00		
133	584 940,88	2 232 392,02	1,00		
134	584 952,01	2 232 390,70	1,00		
135	584 976,36	2 232 381,66	1,00		
136	584 999,91	2 232 367,06	1,00		
59	585 043,88	2 232 359,18	1,00		
Часть № 4					
137	578 439,97	2 230 266,33	Картометрический метод	1,00	—
138	578 459,32	2 230 313,51		1,00	
139	578 509,71	2 230 400,10		1,00	
140	578 525,74	2 230 442,27		1,00	

Раздел 2

Сведения о местоположении границ объекта

1	2	3	4	5	6
141	578 517,97	2 230 445,05	Картометрический метод	1,00	—
142	578 522,39	2 230 466,12		1,00	
143	578 519,60	2 230 479,98		1,00	
144	578 501,31	2 230 470,54		1,00	
145	578 476,36	2 230 458,30		1,00	
146	578 463,57	2 230 486,02		1,00	
147	578 466,33	2 230 486,58		1,00	
148	578 465,78	2 230 489,35		1,00	
149	578 469,66	2 230 491,59		1,00	
150	578 458,47	2 230 523,08		1,00	
151	578 438,83	2 230 513,26		1,00	
152	578 441,24	2 230 509,68		1,00	
153	578 402,52	2 230 495,21		1,00	
154	578 398,76	2 230 499,77		1,00	
155	578 346,24	2 230 466,08		1,00	
156	578 331,42	2 230 457,97		1,00	
157	578 338,96	2 230 444,04		1,00	
158	578 356,69	2 230 417,75		1,00	
159	578 333,18	2 230 394,24		1,00	
160	578 339,54	2 230 380,77		1,00	
161	578 333,74	2 230 377,28		1,00	
162	578 338,41	2 230 355,06		1,00	
163	578 326,77	2 230 325,04		1,00	
164	578 287,88	2 230 312,27		1,00	
165	578 292,52	2 230 276,28		1,00	
166	578 261,76	2 230 261,18		1,00	
167	578 235,23	2 230 247,97		1,00	
168	578 132,05	2 230 214,01		1,00	
169	578 158,42	2 230 147,98		1,00	
170	578 235,23	2 230 157,85		1,00	
171	578 243,07	2 230 147,40		1,00	
172	578 257,43	2 230 131,73		1,00	
173	578 246,98	2 230 123,90		1,00	
174	578 279,75	2 230 073,10		1,00	
175	578 304,45	2 230 086,02		1,00	
176	578 310,98	2 230 067,74		1,00	
177	578 318,82	2 230 078,18		1,00	
178	578 331,88	2 230 086,02	1,00		
179	578 323,29	2 230 095,74	1,00		
180	578 343,63	2 230 105,61	1,00		
181	578 364,53	2 230 123,90	1,00		
182	578 377,59	2 230 136,96	1,00		
183	578 386,73	2 230 151,32	1,00		
184	578 405,02	2 230 164,38	1,00		
185	578 427,22	2 230 146,10	1,00		
186	578 437,67	2 230 159,16	1,00		
187	578 452,03	2 230 147,40	1,00		
188	578 460,15	2 230 167,57	1,00		
189	578 448,91	2 230 207,54	1,00		
190	578 446,11	2 230 228,61	1,00		
137	578 439,97	2 230 266,33	1,00		
Часть № 5					
191	572 819,37	2 219 874,66	Картометрический метод	1,00	—
192	572 821,02	2 219 891,73		1,00	
193	572 789,72	2 220 086,60		1,00	

Раздел 2

Сведения о местоположении границ объекта

1	2	3	4	5	6
194	572 638,47	2 220 240,17	Картометрический метод	1,00	—
195	572 496,47	2 220 024,82		1,00	
196	572 724,10	2 219 908,44		1,00	
191	572 819,37	2 219 874,66		1,00	
Часть № 6					
197	572 702,24	2 219 790,74	Картометрический метод	1,00	—
198	572 714,86	2 219 799,98		1,00	
199	572 742,58	2 219 809,94		1,00	
200	572 762,49	2 219 828,43		1,00	
201	572 788,44	2 219 859,37		1,00	
202	572 720,54	2 219 886,39		1,00	
203	572 478,76	2 220 006,09		1,00	
204	572 452,95	2 219 998,85		1,00	
205	572 436,70	2 220 001,42		1,00	
206	572 429,10	2 220 004,68		1,00	
207	572 234,25	2 220 108,01		1,00	
208	572 225,42	2 220 113,98		1,00	
209	572 213,52	2 220 124,04		1,00	
210	572 203,78	2 220 134,09		1,00	
211	572 191,73	2 220 136,89		1,00	
212	572 184,24	2 220 140,39		1,00	
213	572 149,42	2 220 162,93		1,00	
214	572 144,65	2 220 137,09		1,00	
215	572 135,40	2 220 100,11		1,00	
216	572 144,65	2 220 075,22		1,00	
217	572 248,45	2 220 024,72	1,00		
197	572 702,24	2 219 790,74	1,00		
Часть № 7					
218	572 482,87	2 220 471,54	Картометрический метод	1,00	—
219	572 495,47	2 220 461,42		1,00	
220	572 638,57	2 220 312,75		1,00	
221	572 646,51	2 220 301,88		1,00	
222	572 652,34	2 220 282,20		1,00	
223	572 648,57	2 220 258,68		1,00	
224	572 761,52	2 220 147,76		1,00	
225	572 791,75	2 220 181,90		1,00	
226	572 802,78	2 220 207,85		1,00	
227	572 829,80	2 220 290,35		1,00	
228	572 631,01	2 220 491,27		1,00	
229	572 601,49	2 220 494,47		1,00	
230	572 520,71	2 220 477,60		1,00	
218	572 482,87	2 220 471,54		1,00	
Часть № 8					
231	574 583,43	2 221 498,09	Картометрический метод	1,00	—
232	574 614,46	2 221 531,14		1,00	
233	574 598,83	2 221 560,04		1,00	
234	574 489,90	2 221 718,39		1,00	
235	574 451,12	2 221 808,39		1,00	
236	574 347,00	2 221 712,26		1,00	
231	574 583,43	2 221 498,09		1,00	
Часть № 9					
237	585 102,32	2 231 847,43	Картометрический метод	1,00	—
238	585 113,72	2 231 871,25		1,00	
239	585 121,59	2 231 907,28		1,00	
240	585 166,68	2 232 054,07		1,00	

Раздел 2

Сведения о местоположении границ объекта

1	2	3	4	5	6
241	585 178,49	2 232 094,88	Картометрический метод	1,00	—
242	585 196,73	2 232 133,18		1,00	
243	585 134,01	2 232 158,05		1,00	
244	585 126,30	2 232 117,55		1,00	
245	585 110,76	2 232 123,07		1,00	
246	585 116,80	2 232 164,68		1,00	
247	585 088,39	2 232 171,67		1,00	
248	585 070,88	2 232 084,74		1,00	
249	585 111,94	2 232 074,26		1,00	
250	585 108,08	2 232 064,82		1,00	
251	585 135,83	2 232 055,98		1,00	
252	585 134,19	2 232 042,67		1,00	
253	585 125,91	2 232 012,15		1,00	
254	585 109,90	2 231 962,75		1,00	
255	585 090,48	2 231 966,06		1,00	
256	585 087,17	2 231 953,84		1,00	
257	585 046,10	2 231 957,11		1,00	
258	585 025,73	2 231 865,00		1,00	
237	585 102,32	2 231 847,43	1,00		
Часть № 10					
259	578 492,99	2 229 981,26	Картометрический метод	1,00	—
260	578 483,09	2 229 908,58		1,00	
261	578 486,46	2 229 877,52		1,00	
262	578 492,00	2 229 878,63		1,00	
263	578 497,54	2 229 886,96		1,00	
264	578 544,72	2 229 860,39		1,00	
265	578 554,71	2 229 860,95		1,00	
266	578 561,37	2 229 856,52		1,00	
267	578 570,82	2 229 845,44		1,00	
268	578 595,80	2 229 828,83		1,00	
269	578 605,23	2 229 824,95		1,00	
270	578 657,45	2 229 759,01		1,00	
271	578 660,24	2 229 745,14		1,00	
272	578 666,90	2 229 740,71		1,00	
273	578 677,99	2 229 742,94		1,00	
274	578 671,30	2 229 776,22		1,00	
275	578 682,38	2 229 785,66		1,00	
276	578 664,02	2 229 833,90		1,00	
277	578 671,19	2 229 869,96	1,00		
278	578 642,30	2 229 913,20	1,00		
279	578 620,13	2 229 894,31	1,00		
280	578 544,05	2 229 956,91	1,00		
259	578 492,99	2 229 981,26	1,00		
Часть № 11					
281	578 595,81	2 230 287,59	Картометрический метод	1,00	—
282	578 564,11	2 230 366,32		1,00	
283	578 512,55	2 230 342,97		1,00	
284	578 483,21	2 230 324,39		1,00	
285	578 470,42	2 230 305,99		1,00	
286	578 456,59	2 230 276,88		1,00	
287	578 454,40	2 230 251,92		1,00	
288	578 456,09	2 230 229,18		1,00	
289	578 460,00	2 230 209,77		1,00	
290	578 471,15	2 230 161,52		1,00	
291	578 504,96	2 230 179,87		1,00	

Раздел 2

Сведения о местоположении границ объекта

1	2	3	4	5	6
292	578 516,05	2 230 189,31	Картометрический метод	1,00	—
293	578 530,44	2 230 210,96		1,00	
294	578 538,19	2 230 229,84		1,00	
295	578 563,70	2 230 246,50		1,00	
296	578 590,30	2 230 264,84		1,00	
297	578 584,18	2 230 280,92		1,00	
281	578 595,81	2 230 287,59		1,00	
Часть № 12					
298	577 743,77	2 228 814,78	Картометрический метод	1,00	—
299	577 714,79	2 228 773,86		1,00	
300	577 698,84	2 228 786,39		1,00	
301	577 683,06	2 228 798,82		1,00	
302	577 685,89	2 228 710,10		1,00	
303	577 713,70	2 228 675,42		1,00	
304	577 721,92	2 228 689,53		1,00	
305	577 741,72	2 228 724,92		1,00	
306	577 826,43	2 228 674,24		1,00	
307	577 862,66	2 228 738,63		1,00	
298	577 743,77	2 228 814,78		1,00	
Часть № 13					
308	585 892,97	2 232 566,74	Картометрический метод	1,00	—
309	585 825,45	2 232 728,22		1,00	
310	585 815,06	2 232 753,07		1,00	
311	585 750,57	2 232 706,76		1,00	
312	585 723,40	2 232 698,40		1,00	
313	585 727,30	2 232 693,41		1,00	
314	585 776,69	2 232 677,40		1,00	
315	585 787,26	2 232 653,56		1,00	
316	585 800,59	2 232 644,70		1,00	
317	585 811,14	2 232 635,29		1,00	
318	585 812,83	2 232 619,76		1,00	
319	585 809,52	2 232 607,55		1,00	
320	585 806,21	2 232 595,34		1,00	
321	585 811,22	2 232 584,81		1,00	
322	585 846,75	2 232 566,01		1,00	
323	585 862,83	2 232 564,92		1,00	
324	585 872,84	2 232 551,07		1,00	
325	585 874,69	2 232 538,65		1,00	
308	585 892,97	2 232 566,74	1,00		
Часть № 14					
326	572 845,96	2 219 943,30	Картометрический метод	1,00	—
327	572 859,22	2 219 975,17		1,00	
328	572 864,05	2 219 986,87		1,00	
329	572 882,88	2 220 030,46		1,00	
330	572 895,54	2 220 058,42		1,00	
331	572 897,98	2 220 077,15		1,00	
332	572 890,51	2 220 086,42		1,00	
333	572 873,15	2 220 101,41		1,00	
334	572 869,34	2 220 105,51		1,00	
335	572 867,47	2 220 107,16		1,00	
336	572 857,45	2 220 114,85		1,00	
337	572 849,37	2 220 120,28		1,00	
338	572 844,20	2 220 114,40		1,00	
339	572 834,96	2 220 105,64		1,00	
340	572 833,51	2 220 106,12		1,00	

Раздел 2

Сведения о местоположении границ объекта					
1	2	3	4	5	6
341	572 826,60	2 220 095,83	Картометрический метод	1,00	—
342	572 815,32	2 220 082,86		1,00	
343	572 814,96	2 220 067,39		1,00	
344	572 824,03	2 219 988,10		1,00	
345	572 832,12	2 219 950,89		1,00	
326	572 845,96	2 219 943,30		1,00	
Часть № 15					
346	585 030,04	2 231 669,13	Картометрический метод	1,00	—
347	585 049,11	2 231 729,58		1,00	
348	585 087,27	2 231 814,31		1,00	
349	585 019,12	2 231 833,37		1,00	
350	585 006,45	2 231 767,33		1,00	
351	584 979,83	2 231 688,20		1,00	
346	585 030,04	2 231 669,13		1,00	
Часть № 16					
352	577 737,81	2 229 921,42	Картометрический метод	1,00	—
353	577 733,87	2 229 918,06		1,00	
354	577 738,54	2 229 910,76		1,00	
355	577 740,57	2 229 912,99		1,00	
356	577 753,55	2 229 901,84		1,00	
357	577 751,36	2 229 898,73		1,00	
358	577 758,12	2 229 892,15		1,00	
359	577 763,97	2 229 885,39		1,00	
360	577 761,05	2 229 882,46		1,00	
361	577 757,39	2 229 886,67		1,00	
362	577 729,42	2 229 859,80		1,00	
363	577 731,45	2 229 840,14		1,00	
364	577 761,29	2 229 868,33		1,00	
365	577 763,91	2 229 870,76		1,00	
366	577 772,16	2 229 862,72		1,00	
367	577 772,52	2 229 859,28		1,00	
368	577 774,55	2 229 856,48		1,00	
369	577 784,49	2 229 844,75		1,00	
370	577 789,07	2 229 848,96		1,00	
371	577 808,04	2 229 826,37		1,00	
372	577 812,12	2 229 830,22		1,00	
373	577 822,80	2 229 830,97		1,00	
374	577 826,66	2 229 835,07		1,00	
375	577 853,07	2 229 858,79		1,00	
376	577 830,86	2 229 875,30		1,00	
377	577 819,71	2 229 887,09		1,00	
378	577 762,09	2 229 945,05		1,00	
379	577 735,76	2 229 923,49	1,00		
352	577 737,81	2 229 921,42	1,00		
Часть № 17					
380	578 408,43	2 229 319,19	Картометрический метод	1,00	—
381	578 387,02	2 229 280,95		1,00	
382	578 374,27	2 229 253,49		1,00	
383	578 393,64	2 229 231,80		1,00	
384	578 410,39	2 229 222,17		1,00	
385	578 419,28	2 229 213,86		1,00	
386	578 428,15	2 229 212,76		1,00	
387	578 464,08	2 229 285,61		1,00	
388	578 442,94	2 229 298,67		1,00	
389	578 430,19	2 229 304,89		1,00	

Раздел 2

Сведения о местоположении границ объекта

1	2	3	4	5	6
390	578 411,23	2 229 316,70	Картометрический метод	1,00	—
380	578 408,43	2 229 319,19		1,00	—
Часть № 18					
391	578 581,55	2 230 638,15	Картометрический метод	1,00	—
392	578 587,08	2 230 648,10		1,00	
393	578 567,34	2 230 692,63		1,00	
394	578 546,21	2 230 680,88		1,00	
395	578 541,56	2 230 658,24		1,00	
396	578 522,56	2 230 654,15		1,00	
397	578 507,31	2 230 650,70		1,00	
398	578 503,83	2 230 658,24		1,00	
399	578 492,22	2 230 653,02		1,00	
400	578 478,87	2 230 647,22		1,00	
401	578 459,71	2 230 620,51		1,00	
402	578 497,03	2 230 639,23		1,00	
403	578 511,08	2 230 609,06		1,00	
404	578 523,88	2 230 609,25		1,00	
405	578 549,94	2 230 623,15		1,00	
406	578 568,79	2 230 629,82		1,00	
407	578 572,13	2 230 620,40		1,00	
408	578 579,89	2 230 624,84		1,00	
391	578 581,55	2 230 638,15		1,00	
Часть № 19					
409	576 414,31	2 222 671,37	Картометрический метод	1,00	—
410	576 375,80	2 222 754,01		1,00	
411	576 370,02	2 222 765,03		1,00	
412	576 367,45	2 222 770,52		1,00	
413	576 376,03	2 222 774,68		1,00	
414	576 377,34	2 222 775,57		1,00	
415	576 387,19	2 222 779,90		1,00	
416	576 377,19	2 222 806,23		1,00	
417	576 374,16	2 222 808,85		1,00	
418	576 367,65	2 222 827,98		1,00	
419	576 360,31	2 222 824,21		1,00	
420	576 354,72	2 222 828,88		1,00	
421	576 349,20	2 222 836,93		1,00	
422	576 350,05	2 222 841,26		1,00	
423	576 312,98	2 222 807,31		1,00	
424	576 317,85	2 222 801,22		1,00	
409	576 414,31	2 222 671,37		1,00	
Часть № 20					
425	578 367,74	2 234 538,19	Картометрический метод	1,00	—
426	578 375,51	2 234 535,44		1,00	
427	578 373,32	2 234 524,89		1,00	
428	578 403,32	2 234 512,23		1,00	
429	578 407,73	2 234 518,89		1,00	
430	578 413,17	2 234 542,37		1,00	
431	578 437,64	2 234 535,08		1,00	
432	578 451,34	2 234 588,37		1,00	
433	578 446,90	2 234 588,91		1,00	
434	578 449,63	2 234 603,90		1,00	
435	578 440,09	2 234 607,56		1,00	
436	578 438,54	2 234 601,43		1,00	
437	578 426,88	2 234 601,77		1,00	
438	578 425,25	2 234 596,06		1,00	

Раздел 2

Сведения о местоположении границ объекта					
1	2	3	4	5	6
439	578 419,21	2 234 576,07	Картометрический метод	1,00	—
440	578 377,02	2 234 584,81		1,00	
425	578 367,74	2 234 538,19		1,00	
Часть № 21					
441	578 654,54	2 234 357,41	Картометрический метод	1,00	—
442	578 661,05	2 234 366,94		1,00	
443	578 641,04	2 234 380,20		1,00	
444	578 639,35	2 234 388,51		1,00	
445	578 643,75	2 234 402,39		1,00	
446	578 645,96	2 234 405,73		1,00	
447	578 663,18	2 234 399,12		1,00	
448	578 664,83	2 234 405,22		1,00	
449	578 685,38	2 234 396,41		1,00	
450	578 696,94	2 234 424,74		1,00	
451	578 659,17	2 234 440,15		1,00	
452	578 624,55	2 234 447,85		1,00	
453	578 614,64	2 234 413,82		1,00	
454	578 619,70	2 234 410,59		1,00	
455	578 618,62	2 234 408,90		1,00	
456	578 623,07	2 234 408,43		1,00	
457	578 620,44	2 234 400,61		1,00	
458	578 621,18	2 234 390,64		1,00	
459	578 617,61	2 234 373,93		1,00	
460	578 629,88	2 234 370,82		1,00	
461	578 627,85	2 234 360,25	1,00		
441	578 654,54	2 234 357,41	1,00		
Часть № 22					
462	578 844,13	2 227 883,85	Картометрический метод	1,00	—
463	578 841,15	2 227 876,11		1,00	
464	578 909,49	2 227 899,94		1,00	
465	578 866,71	2 227 948,86		1,00	
466	578 851,70	2 227 956,35		1,00	
467	578 846,80	2 227 934,74		1,00	
468	578 838,51	2 227 911,43		1,00	
469	578 838,52	2 227 904,22		1,00	
470	578 831,87	2 227 894,23		1,00	
471	578 829,11	2 227 886,46		1,00	
472	578 835,21	2 227 884,80		1,00	
462	578 844,13	2 227 883,85		1,00	
Часть № 23					
473	578 671,19	2 230 387,18	Картометрический метод	1,00	—
474	578 657,29	2 230 379,85		1,00	
475	578 649,45	2 230 375,71		1,00	
476	578 637,40	2 230 375,14		1,00	
477	578 648,65	2 230 348,80		1,00	
478	578 649,53	2 230 346,43		1,00	
479	578 654,56	2 230 335,19		1,00	
480	578 661,37	2 230 319,80		1,00	
481	578 699,50	2 230 331,53		1,00	
482	578 711,83	2 230 337,95		1,00	
483	578 684,50	2 230 394,25		1,00	
473	578 671,19	2 230 387,18		1,00	
Часть № 24					
484	579 204,77	2 228 974,69	Картометрический метод	1,00	—
485	579 291,33	2 228 953,16		1,00	

Раздел 2

Сведения о местоположении границ объекта

1	2	3	4	5	6
486	579 293,54	2 228 956,49	Картометрический метод	1,00	—
487	579 299,09	2 228 957,61		1,00	
488	579 304,08	2 228 961,50		1,00	
489	579 310,73	2 228 964,29		1,00	
490	579 316,27	2 228 965,39		1,00	
491	579 321,82	2 228 966,51		1,00	
492	579 331,78	2 228 988,72		1,00	
493	579 286,85	2 228 989,77		1,00	
494	579 251,34	2 228 994,16		1,00	
495	579 245,25	2 228 981,40		1,00	
496	579 208,09	2 228 979,69		1,00	
484	579 204,77	2 228 974,69	1,00		
Часть № 25					
497	578 563,62	2 234 322,99	Картометрический метод	1,00	—
498	578 583,70	2 234 317,26		1,00	
499	578 584,78	2 234 318,94		1,00	
500	578 632,16	2 234 307,61		1,00	
501	578 641,93	2 234 348,86		1,00	
502	578 602,98	2 234 354,80		1,00	
503	578 600,35	2 234 346,97		1,00	
504	578 565,24	2 234 355,19		1,00	
505	578 561,06	2 234 341,25		1,00	
506	578 567,20	2 234 339,70		1,00	
497	578 563,62	2 234 322,99		1,00	
Часть № 26					
507	583 689,51	2 228 540,46	Картометрический метод	1,00	—
508	583 702,96	2 228 560,33		1,00	
509	583 690,26	2 228 566,53		1,00	
510	583 697,51	2 228 573,69		1,00	
511	583 711,30	2 228 561,95		1,00	
512	583 736,99	2 228 585,61		1,00	
513	583 724,32	2 228 599,01		1,00	
514	583 727,68	2 228 603,98		1,00	
515	583 717,75	2 228 610,70		1,00	
516	583 704,88	2 228 595,27		1,00	
517	583 692,21	2 228 608,67		1,00	
518	583 674,86	2 228 586,61		1,00	
519	583 661,46	2 228 573,95		1,00	
507	583 689,51	2 228 540,46		1,00	
Часть № 27					
520	578 339,64	2 234 677,88	Картометрический метод	1,00	—
521	578 342,92	2 234 690,10		1,00	
522	578 382,34	2 234 680,79		1,00	
523	578 387,26	2 234 706,32		1,00	
524	578 349,50	2 234 714,53		1,00	
525	578 347,86	2 234 708,42		1,00	
526	578 316,22	2 234 714,98		1,00	
527	578 306,32	2 234 685,55		1,00	
520	578 339,64	2 234 677,88		1,00	
Часть № 28					
528	578 351,48	2 234 845,90	Картометрический метод	1,00	—
529	578 359,59	2 234 831,99		1,00	
530	578 367,39	2 234 829,27		1,00	
531	578 391,73	2 234 837,24		1,00	
532	578 378,60	2 234 879,30		1,00	

Раздел 2

Сведения о местоположении границ объекта

1	2	3	4	5	6
533	578 342,17	2 234 872,40	Картометрический метод	1,00	—
528	578 351,48	2 234 845,90		1,00	
Часть № 29					
534	585 358,99	2 232 695,36	Картометрический метод	1,00	—
535	585 332,92	2 232 646,97		1,00	
536	585 379,19	2 232 654,16		1,00	
537	585 390,99	2 232 677,28		1,00	
534	585 358,99	2 232 695,36		1,00	
Часть № 30					
538	578 560,72	2 234 210,86	Картометрический метод	1,00	—
539	578 562,20	2 234 209,92		1,00	
540	578 562,77	2 234 207,14		1,00	
541	578 581,66	2 234 199,43		1,00	
542	578 611,63	2 234 193,97		1,00	
543	578 612,69	2 234 210,06		1,00	
544	578 606,58	2 234 211,71		1,00	
545	578 608,21	2 234 225,03		1,00	
546	578 564,16	2 234 234,78		1,00	
538	578 560,72	2 234 210,86		1,00	
Часть № 31					
547	583 754,11	2 228 653,72	Картометрический метод	1,00	—
548	583 771,21	2 228 639,73		1,00	
549	583 776,77	2 228 640,81		1,00	
550	583 792,41	2 228 656,78		1,00	
551	583 796,46	2 228 654,03		1,00	
552	583 806,93	2 228 668,92		1,00	
553	583 806,99	2 228 678,31		1,00	
554	583 786,52	2 228 687,33		1,00	
555	583 785,40	2 228 685,67		1,00	
547	583 754,11	2 228 653,72		1,00	
Часть № 32					
556	578 447,38	2 229 905,77	Картометрический метод	1,00	—
557	578 470,02	2 229 908,67		1,00	
558	578 479,30	2 229 972,53		1,00	
559	578 467,12	2 229 975,43		1,00	
560	578 460,15	2 229 967,88		1,00	
561	578 457,83	2 229 933,05		1,00	
562	578 455,51	2 229 927,25		1,00	
563	578 447,38	2 229 922,02		1,00	
556	578 447,38	2 229 905,77		1,00	
Часть № 33					
564	578 490,73	2 234 236,56	Картометрический метод	1,00	—
565	578 498,40	2 234 269,87		1,00	
566	578 471,74	2 234 280,33		1,00	
567	578 467,34	2 234 266,45		1,00	
568	578 472,37	2 234 255,93		1,00	
569	578 476,81	2 234 255,39		1,00	
570	578 474,08	2 234 240,40		1,00	
564	578 490,73	2 234 236,56		1,00	
Часть № 34					
571	578 801,16	2 234 317,06	Картометрический метод	1,00	—
572	578 828,37	2 234 311,04		1,00	
573	578 826,09	2 234 329,34		1,00	
574	578 813,81	2 234 354,27		1,00	
575	578 805,49	2 234 352,58		1,00	

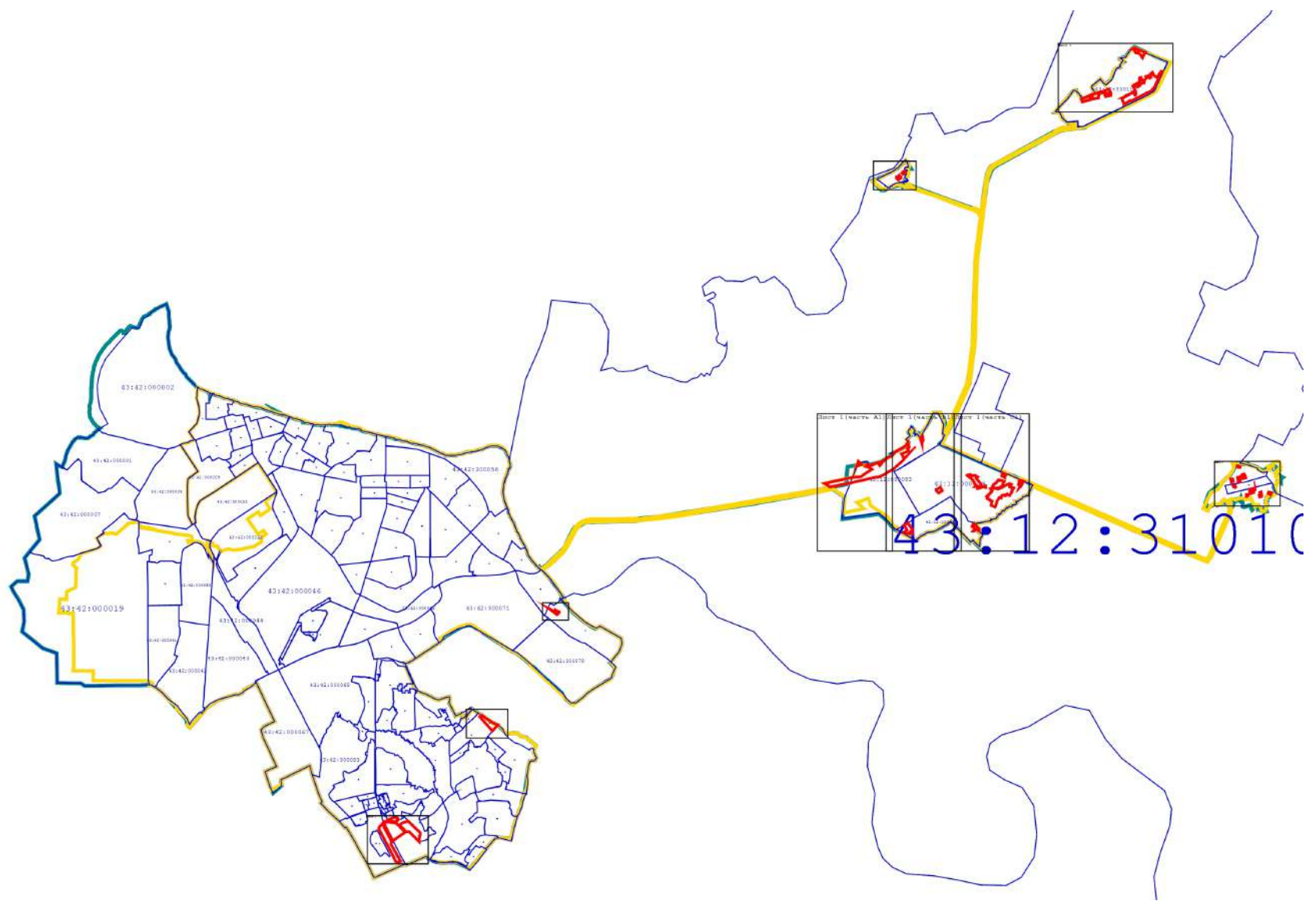
Раздел 2

Сведения о местоположении границ объекта

1	2	3	4	5	6
571	578 801,16	2 234 317,06	Картометрический метод	1,00	—
Часть № 35					
576	578 470,02	2 230 010,26	Картометрический метод	1,00	—
577	578 485,11	2 230 010,26		1,00	
578	578 486,84	2 230 033,40		1,00	
579	578 489,17	2 230 053,79		1,00	
580	578 467,70	2 230 049,73		1,00	
576	578 470,02	2 230 010,26		1,00	
Часть № 36					
581	578 311,43	2 234 461,86	Картометрический метод	1,00	—
582	578 324,74	2 234 460,23		1,00	
583	578 333,60	2 234 466,36		1,00	
584	578 343,58	2 234 466,95		1,00	
585	578 345,75	2 234 484,71		1,00	
586	578 327,43	2 234 489,65		1,00	
587	578 311,94	2 234 473,51		1,00	
581	578 311,43	2 234 461,86		1,00	
Часть № 37					
588	578 530,33	2 234 168,32	Картометрический метод	1,00	—
589	578 550,84	2 234 166,71		1,00	
590	578 550,76	2 234 195,55		1,00	
591	578 529,67	2 234 199,94		1,00	
592	578 528,63	2 234 176,64		1,00	
588	578 530,33	2 234 168,32		1,00	
Часть № 38					
593	578 555,77	2 234 565,94	Картометрический метод	1,00	—
594	578 562,91	2 234 587,60		1,00	
595	578 544,60	2 234 592,54		1,00	
596	578 542,40	2 234 581,99		1,00	
597	578 544,07	2 234 580,88		1,00	
598	578 539,11	2 234 569,77		1,00	
593	578 555,77	2 234 565,94		1,00	
Часть № 39					
599	578 488,38	2 234 586,43	Картометрический метод	1,00	—
600	578 501,90	2 234 582,42		1,00	
601	578 505,74	2 234 599,07		1,00	
602	578 491,94	2 234 603,34		1,00	
599	578 488,38	2 234 586,43		1,00	







Прохождение границы		Описание прохождения границы
от точки	до точки	
1	2	3
—	—	—

Раздел 4
План границ объекта



Масштаб 1:100 000

Используемые условные знаки и обозначения:

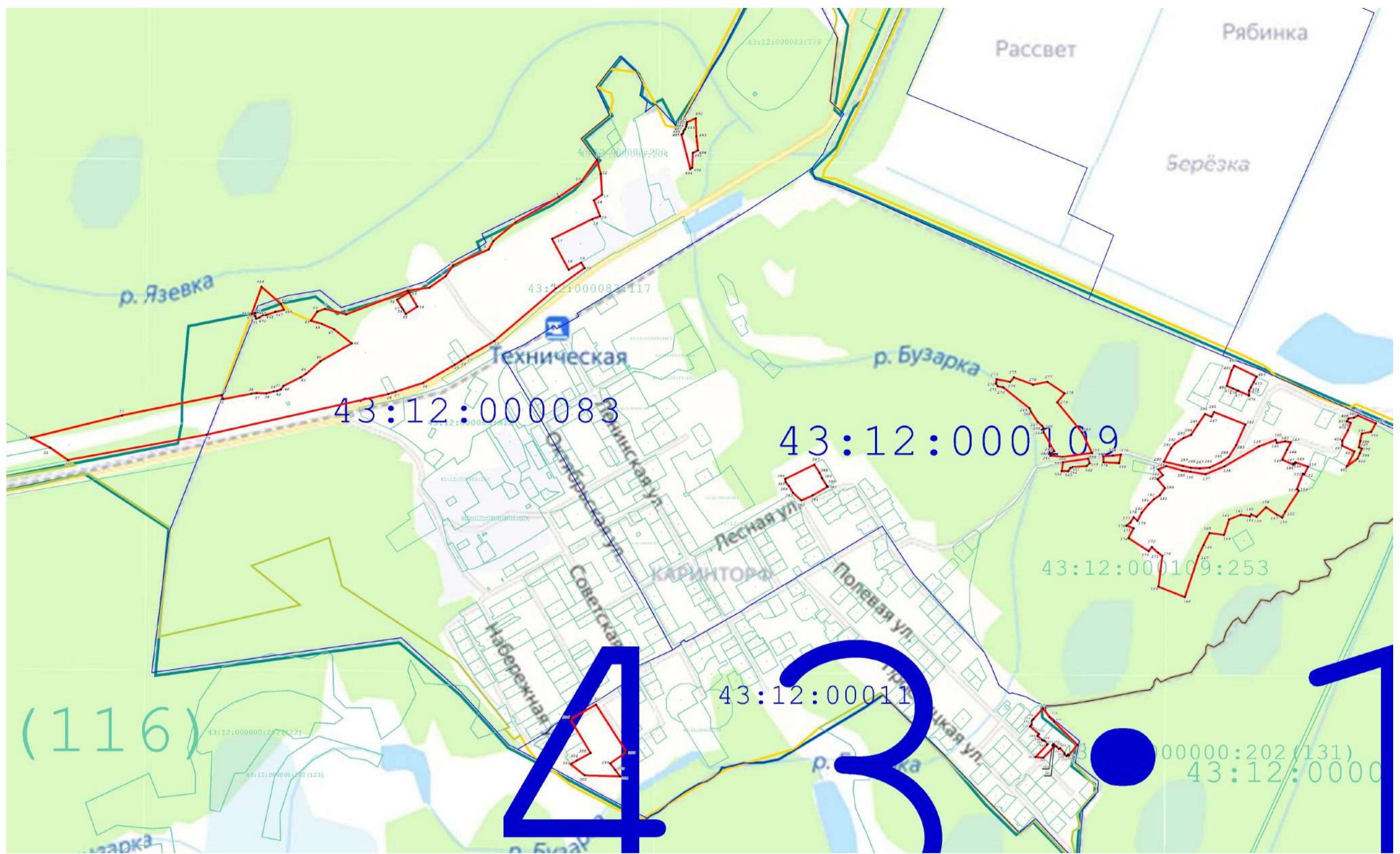
-  - Граница муниципального образования по сведениям ЕГРН
-  - Граница населенного пункта по сведениям ЕГРН
-  - Граница кадастрового квартала по сведениям ЕГРН
-  - Граница земельного участка по сведениям ЕГРН
-  - Граница устанавливаемой границы территориальной зоны
-  7 - Точка устанавливаемой границы территориальной зоны

Подпись _____ Дата " 21 " сентября 2020 г.

Место для оттиска печати (при наличии) лица, составившего описание местоположения границ объекта



Раздел 4
План границ объекта



Масштаб 1:10 000

Используемые условные знаки и обозначения:

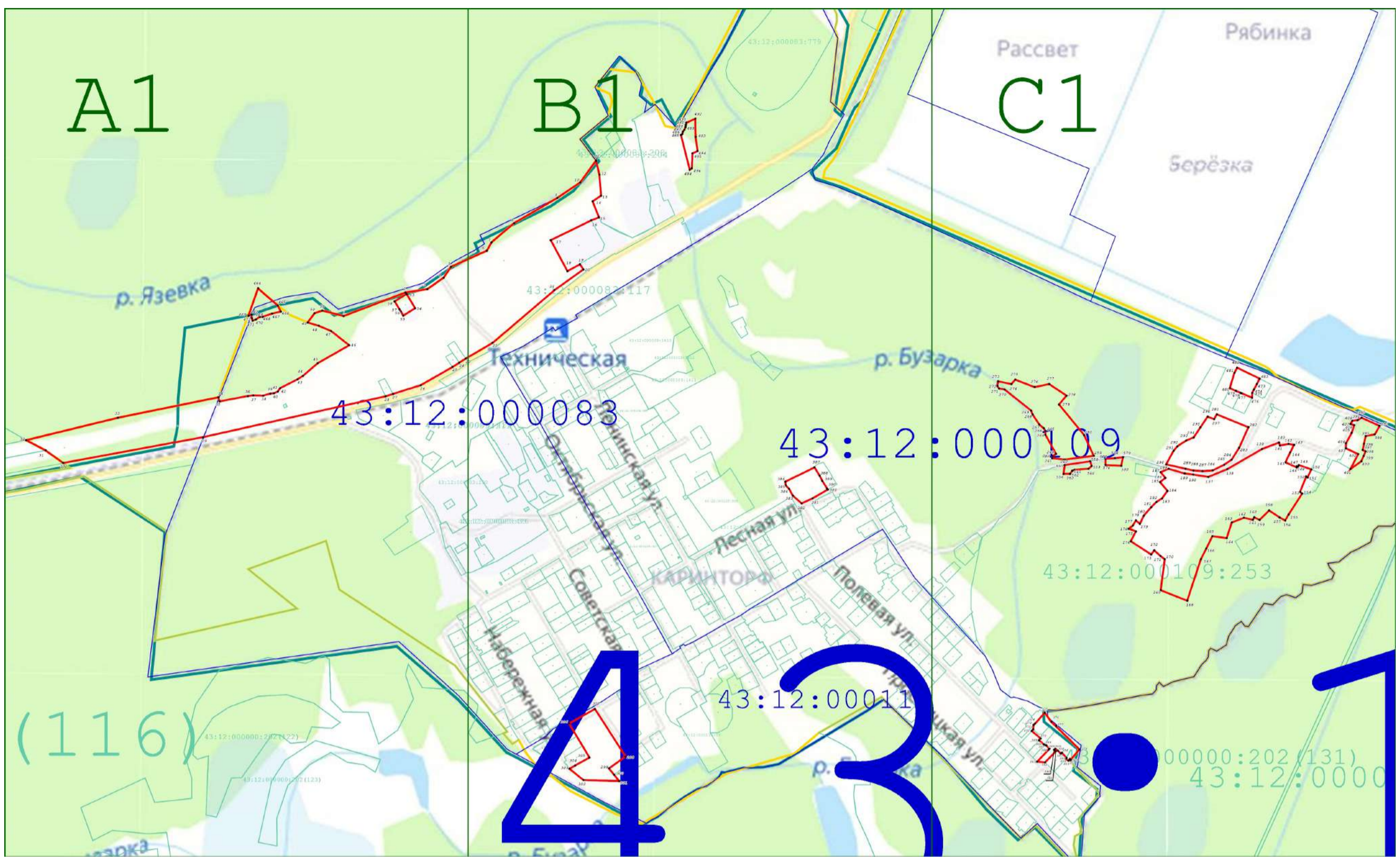
- Граница муниципального образования по сведениям ЕГРН
- Граница населенного пункта по сведениям ЕГРН
- Граница кадастрового квартала по сведениям ЕГРН
- Граница земельного участка по сведениям ЕГРН
- Граница устанавливаемой границы территориальной зоны
- Точка, устанавливаемой границы территориальной зоны

Подпись _____ Дата " 21 " сентября 2020 г.

Место нахождения участка (печать) _____ лица, составившего описание местоположения границ объекта









Раздел 4
План границ объекта



Масштаб 1:10 000

Используемые условные знаки и обозначения:

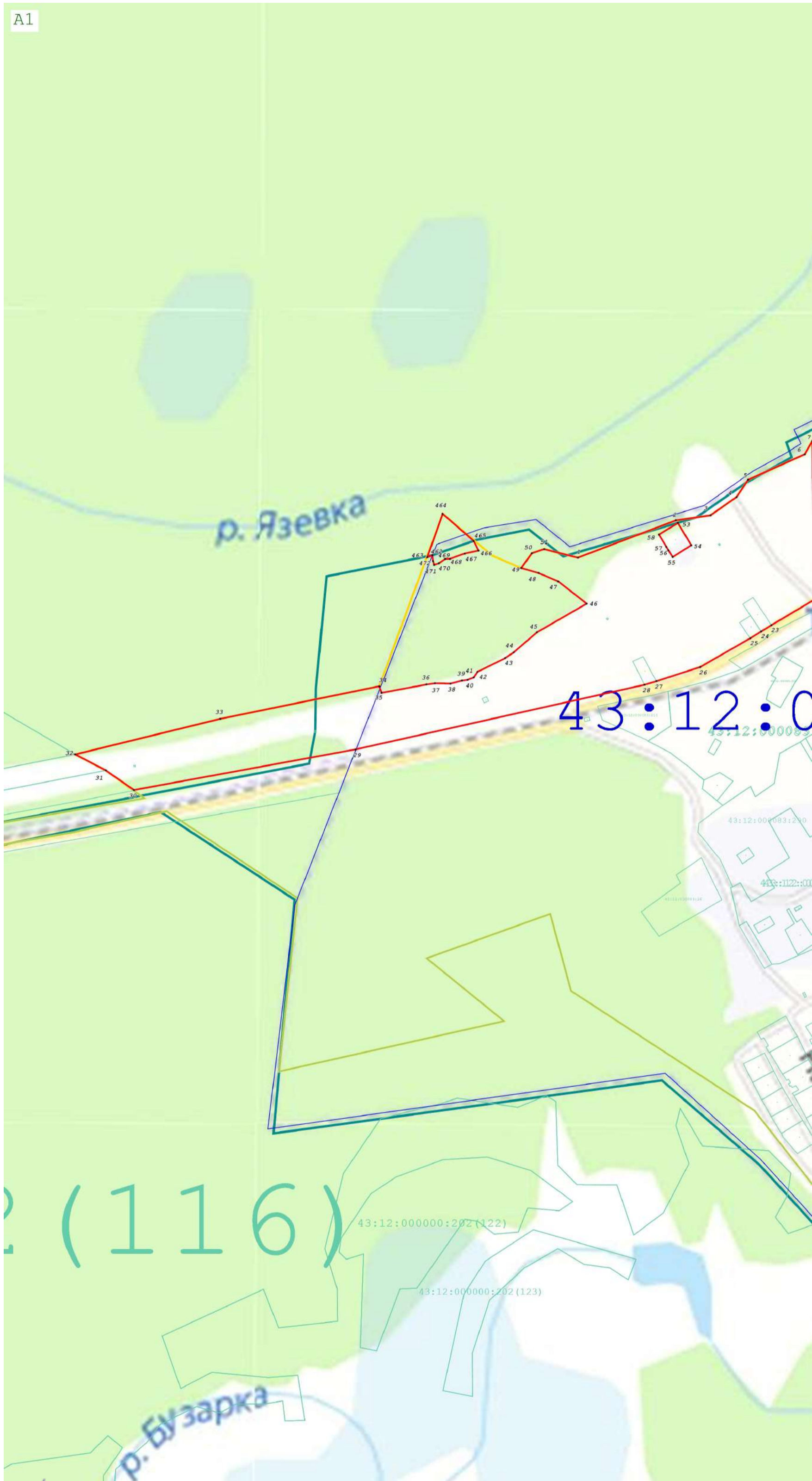
-  - Граница муниципального образования по сведениям ЕГРН
-  - Граница населенного пункта по сведениям ЕГРН
-  - Граница кадастрового квартала по сведениям ЕГРН
-  - Граница земельного участка по сведениям ЕГРН
-  - Граница устанавливаемой границы территориальной зоны
-  - Точка, устанавливаемой границы территориальной зоны

Подпись _____ Дата _____

Место для печати (или личной) лица, составившего описание местоположения границ объекта



Раздел 4
План границ объекта



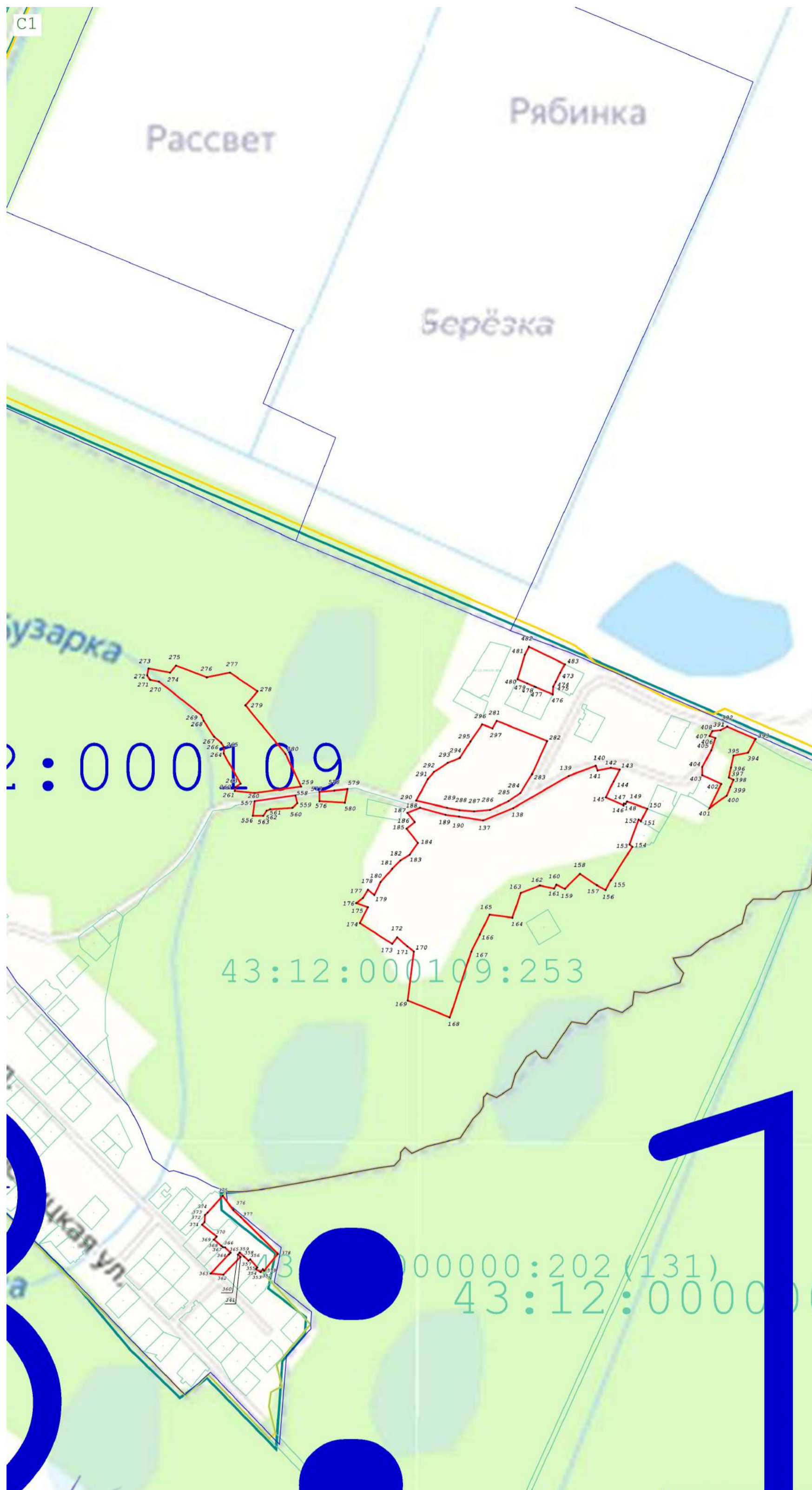
Масштаб 1:5 000

Подпись _____ Дата " 21 " сентября 2020 г.

Место для печати (присутствие) лица, составившего описание местоположения границ объекта



Раздел 4
План границ объекта



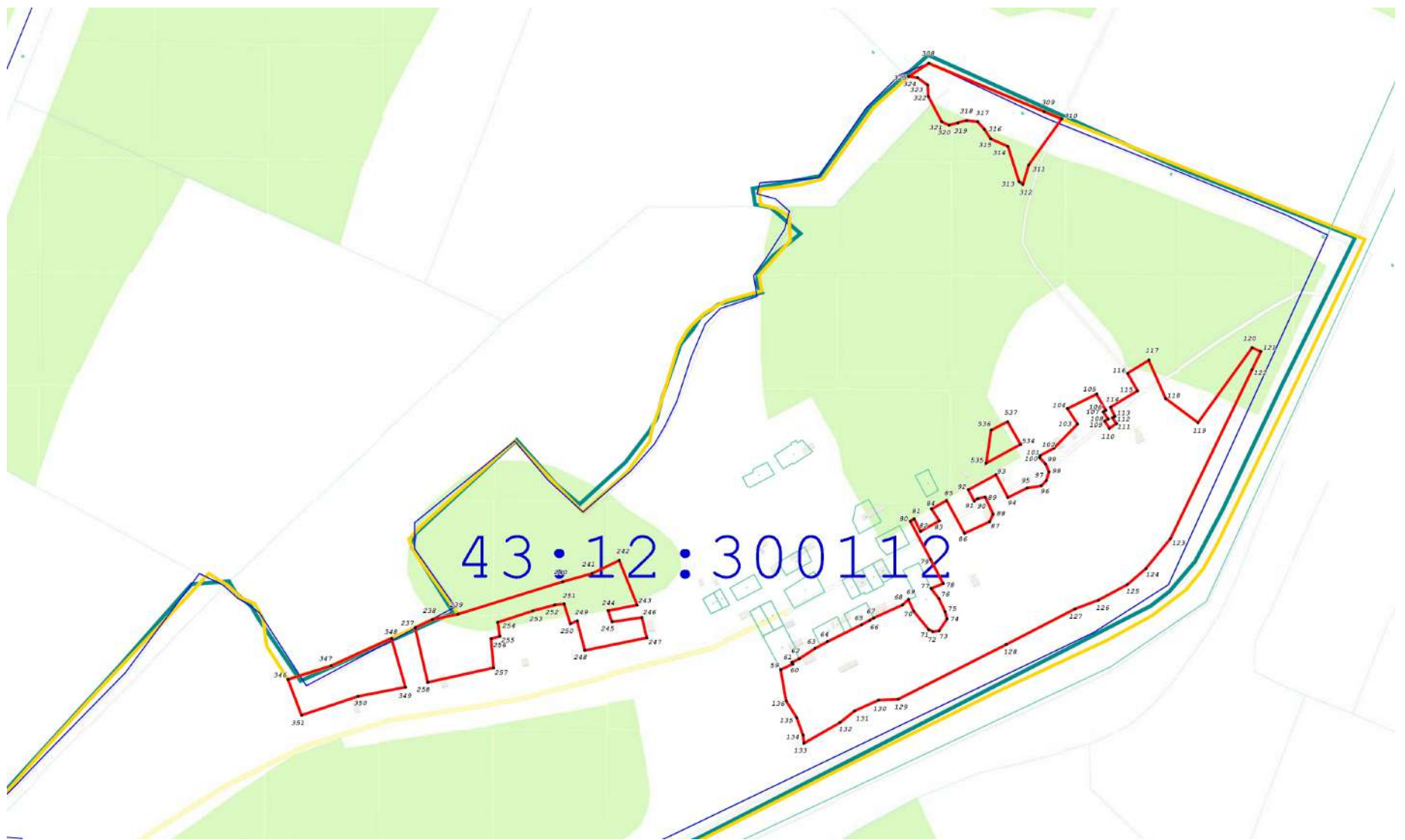
Масштаб 1:5 000

Подпись _____ Дата _____

Место для отпечатка печати (при наличии) лица, составившего описание местоположения границ объекта









Раздел 4
План границ объекта



Масштаб 1:8 000

Используемые условные знаки и обозначения:

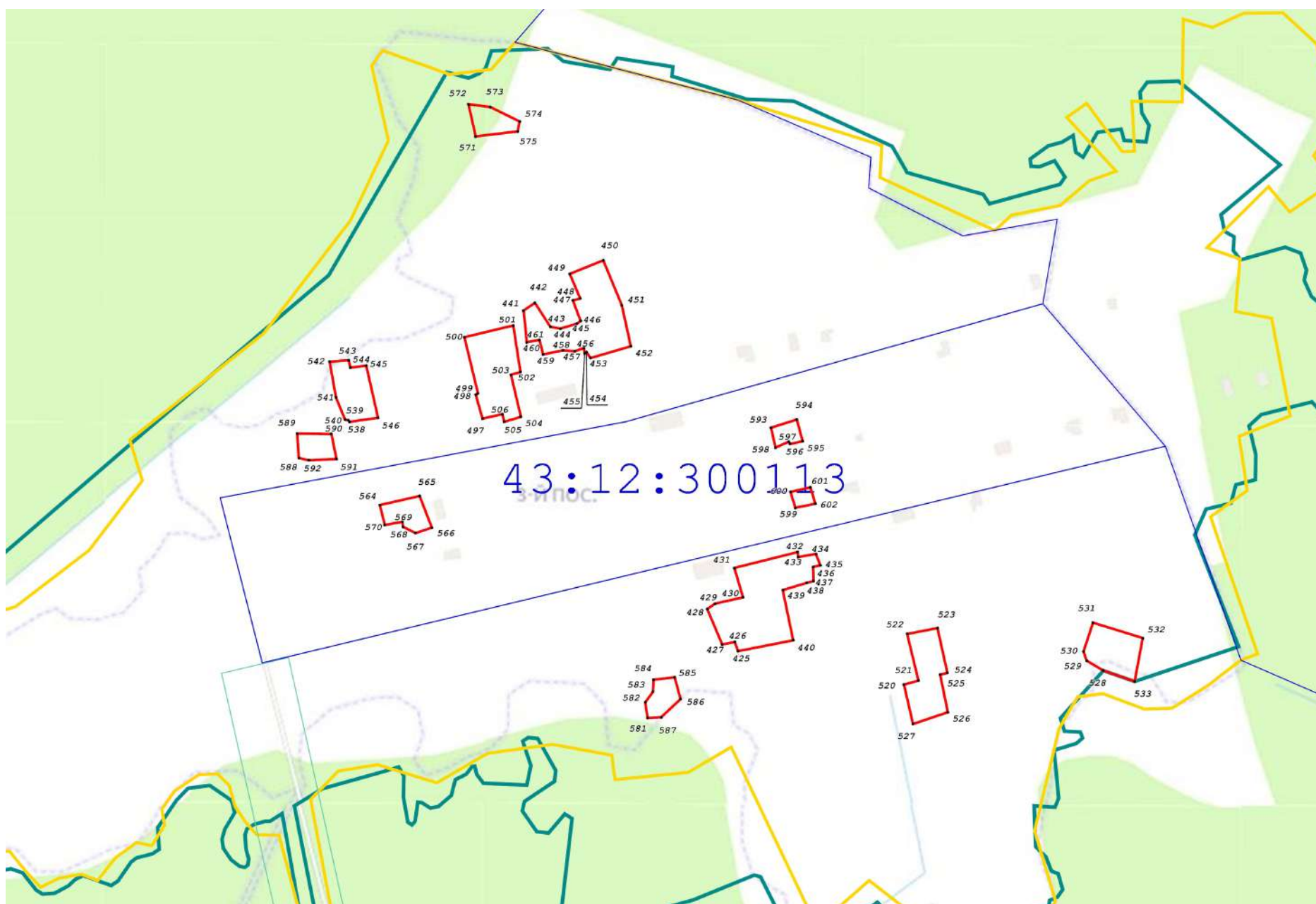
-  - Граница муниципального образования по сведениям ЕГРН
-  - Граница населенного пункта по сведениям ЕГРН
-  - Граница кадастрового квартала по сведениям ЕГРН
-  - Граница земельного участка по сведениям ЕГРН
-  - Граница устанавливаемой границы территориальной зоны
-  - Точка устанавливаемой границы территориальной зоны

Подпись _____ Дата " 21 " сентября 2020 г.

Место для отложения печати (при наличии) лица, составившего описание местоположения границ объекта









Раздел 4
План границ объекта



Масштаб 1:4 500

Используемые условные знаки и обозначения:

-  - Граница муниципального образования по сведениям ЕГРН
-  - Граница населенного пункта по сведениям ЕГРН
-  - Граница кадастрового квартала по сведениям ЕГРН
-  - Граница земельного участка по сведениям ЕГРН
-  - Граница устанавливаемой границы территориальной зоны
-  - Точка устанавливаемой границы территориальной зоны

Подпись _____ Дата " 21 " сентября 2020 г.

Место для оттиска печати (при наличии) лица, составившего описание местоположения границ объекта









Раздел 4
План границ объекта



Масштаб 1:3 000

Используемые условные знаки и обозначения:

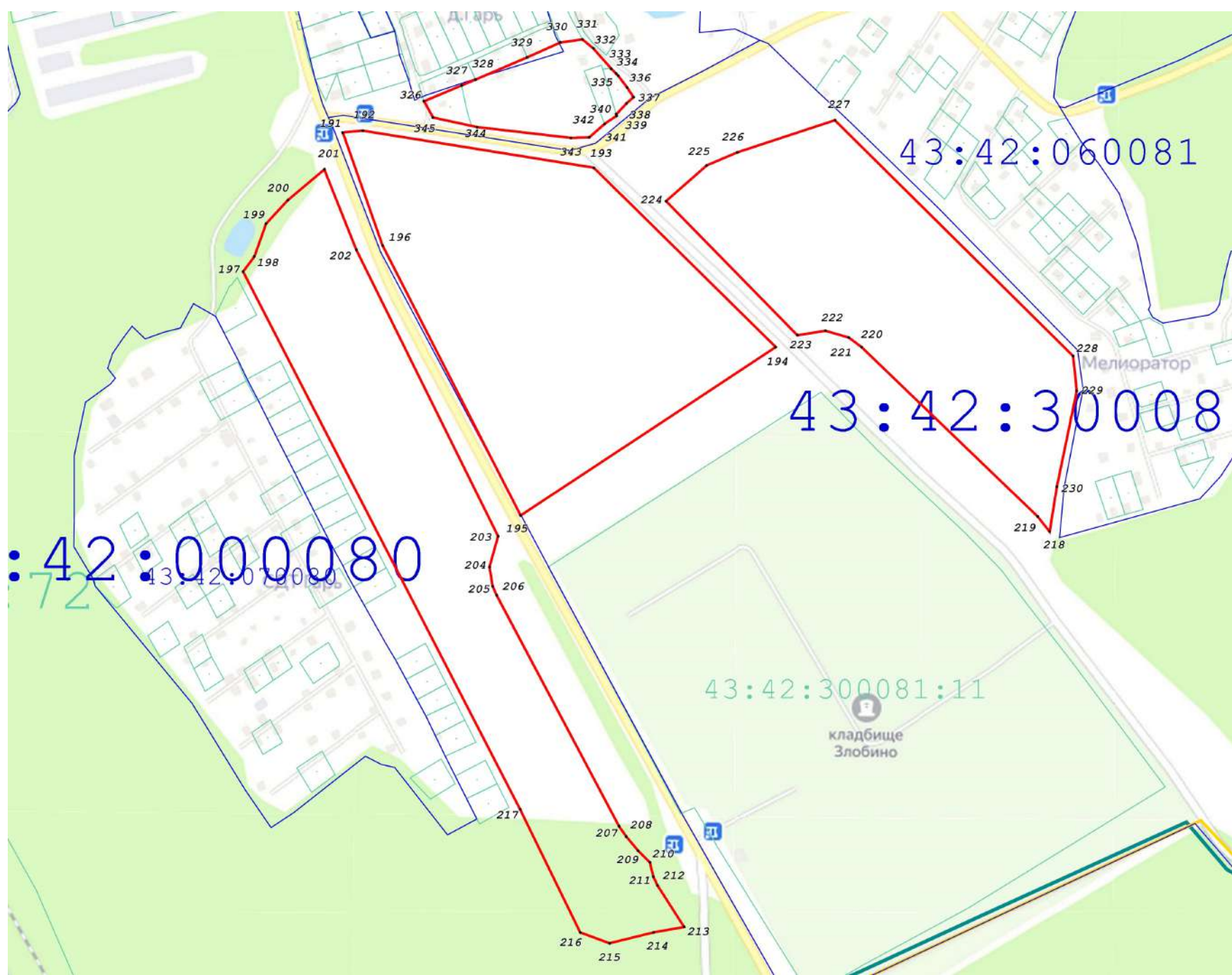
-  - Граница муниципального образования по сведениям ЕГРН
-  - Граница населенного пункта по сведениям ЕГРН
-  - Граница кадастрового квартала по сведениям ЕГРН
-  - Граница земельного участка по сведениям ЕГРН
-  - Граница устанавливаемой границы территориальной зоны
-  - Точка устанавливаемой границы территориальной зоны

Подпись _____ Дата " 21 " сентября 2020 г.

Место для оттиска печати (при наличии) лица, составившего описание местоположения границ объекта









Раздел 4
План границ объекта



Масштаб 1:4 500

Используемые условные знаки и обозначения:

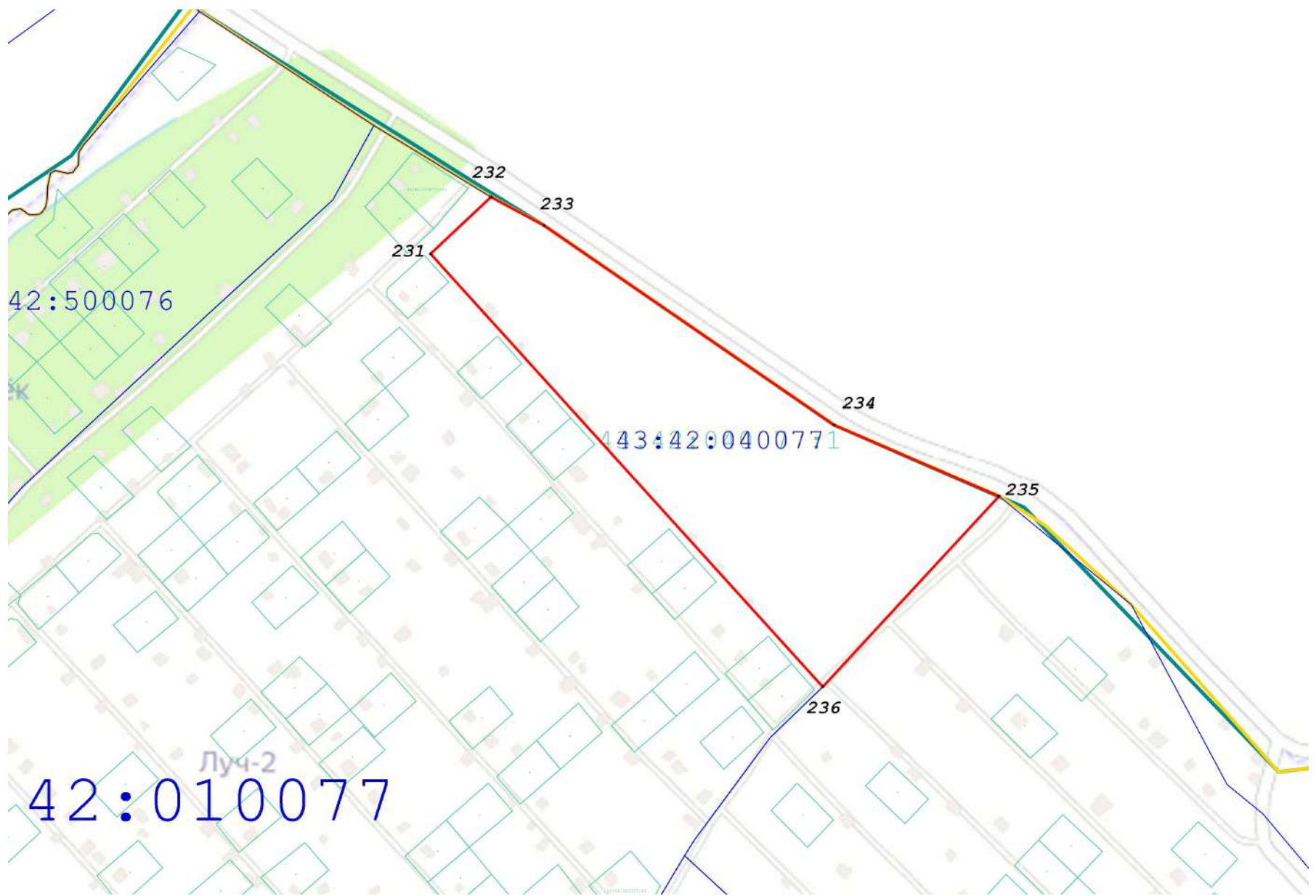
-  - Граница муниципального образования по сведениям ЕГРН
-  - Граница населенного пункта по сведениям ЕГРН
-  - Граница кадастрового квартала по сведениям ЕГРН
-  - Граница земельного участка по сведениям ЕГРН
-  - Граница устанавливаемой границы территориальной зоны
-  7 - Точка устанавливаемой границы территориальной зоны

Подпись _____ Дата " 21 " сентября 2020 г.

Место для оттиска печати (при наличии) лица, составившего описание местоположения границ объекта









Раздел 4
План границ объекта



Масштаб 1:3 000

Используемые условные знаки и обозначения:

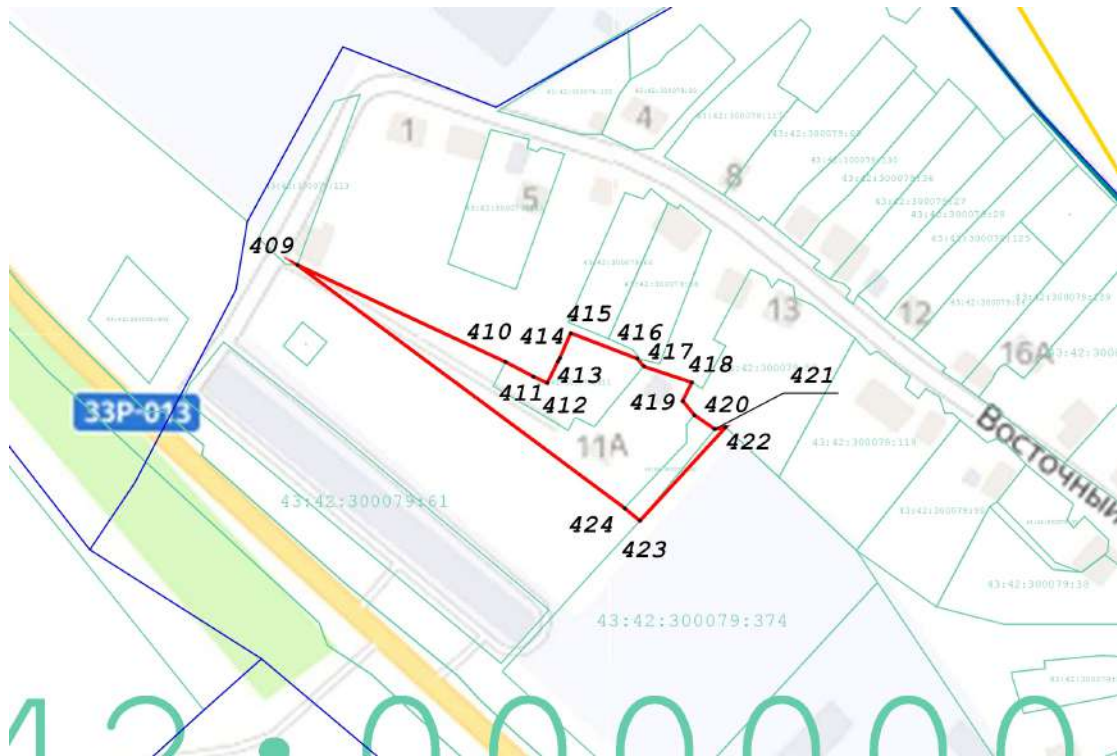
-  - Граница муниципального образования по сведениям ЕГРН
-  - Граница населенного пункта по сведениям ЕГРН
-  - Граница кадастрового квартала по сведениям ЕГРН
-  - Граница земельного участка по сведениям ЕГРН
-  - Граница устанавливаемой границы территориальной зоны
-  - Точка устанавливаемой границы территориальной зоны

Подпись _____ Дата _____

Место для _____ тиска печати (при наличии) лица, составившего описание местоположения границ объекта









Раздел 4
План границ объекта



Масштаб 1:3 000

Используемые условные знаки и обозначения:

-  - Граница муниципального образования по сведениям ЕГРН
-  - Граница населенного пункта по сведениям ЕГРН
-  - Граница кадастрового квартала по сведениям ЕГРН
-  - Граница земельного участка по сведениям ЕГРН
-  - Граница устанавливаемой границы территориальной зоны
-  7 - Точка, устанавливаемой границы территориальной зоны

Подпись _____

Дата " 21 " сентября 2020 г.

Место для оттиска печати (при наличии) лица, составившего описание местоположения границ объекта



ОПИСАНИЕ МЕСТОПОЛОЖЕНИЯ ГРАНИЦ**Зона садово-дачной застройки (СХ-2)**

(наименование объекта, местоположение границ которого описано (далее - объект))

Раздел 1**Сведения об объекте**

№ п/п	Характеристики объекта	Описание характеристик
1	2	3
1	Местоположение объекта	Кировская область, г Кирово-Чепецк
2	Площадь объекта ± величина погрешности определения площади ($P \pm \Delta P$)	4 583 971 м ² ± 260 м ²
3	Иные характеристики объекта	Вид объекта реестра границ: Территориальная зона Виды разрешенного использования земельных участков, расположенных в территориальной зоне: Основной вид разрешенного использования: Запас Основной вид разрешенного использования: Ведение садоводства Предельные размеры участков: максимальный = 800,00 минимальный = 300,00 Условно разрешенный вид разрешенного использования: Для ведения личного подсобного хозяйства (приусадебный земельный участок) Предельные размеры участков: максимальный = 1 000,00 минимальный = 600,00 Условно разрешенный вид разрешенного использования: Коммунальное обслуживание Предельные размеры участков: максимальный = 5 000,00 минимальный = 150,00 Условно разрешенный вид разрешенного использования: Магазины Предельные размеры участков: максимальный = 500,00 минимальный = 324,00 Условно разрешенный вид разрешенного использования: Связь Предельные размеры участков: максимальный = 5 000,00 минимальный = 150,00

Раздел 2

Сведения о местоположении границ объекта

1. Система координат МСК-43, зона 2					
2. Сведения о характерных точках границ объекта					
Обозначение характерных точек границ	Координаты, м		Метод определения координат характерной точки	Средняя квадратическая погрешность положения характерной точки (Mt), м	Описание обозначения точки на местности (при наличии)
	X	Y			
1	2	3	4	5	6
—	—	—	—	—	—
3. Сведения о характерных точках части (частей) границы объекта					
1	2	3	4	5	6
Часть № 1					
1	574 172,28	2 221 317,96	Картометрический метод	1,00	—
2	574 156,72	2 221 333,73		1,00	
3	574 128,71	2 221 306,85		1,00	
4	574 085,93	2 221 315,62		1,00	
5	574 060,07	2 221 294,36		1,00	
6	574 030,86	2 221 315,32		1,00	
7	574 018,38	2 221 302,42		1,00	
8	574 028,70	2 221 291,54		1,00	
9	573 977,76	2 221 238,91		1,00	
10	573 970,68	2 221 238,58		1,00	
11	573 962,24	2 221 237,52		1,00	
12	573 918,02	2 221 184,32		1,00	
13	573 806,73	2 221 020,17		1,00	
14	573 837,23	2 220 999,63		1,00	
15	573 852,87	2 220 995,83		1,00	
16	573 918,07	2 220 988,13		1,00	
17	573 951,89	2 220 982,62		1,00	
18	574 047,09	2 220 985,12		1,00	
19	574 181,33	2 220 987,30		1,00	
20	574 183,54	2 220 997,60		1,00	
21	574 237,82	2 221 049,27		1,00	
22	574 254,71	2 221 063,80		1,00	
23	574 282,28	2 221 087,44		1,00	
24	574 306,70	2 221 112,65		1,00	
25	574 349,64	2 221 193,17		1,00	
26	574 453,60	2 221 284,18		1,00	
27	574 489,75	2 221 326,91		1,00	
28	574 557,13	2 221 403,43		1,00	
29	574 612,74	2 221 457,86		1,00	
30	574 645,75	2 221 479,15		1,00	
31	574 614,46	2 221 531,14		1,00	
32	574 583,43	2 221 498,09		1,00	
33	574 347,00	2 221 712,26		1,00	
34	574 451,12	2 221 808,39		1,00	
35	574 435,38	2 221 833,42		1,00	
36	574 391,90	2 221 880,70		1,00	
37	574 300,39	2 221 961,26		1,00	
38	574 277,63	2 221 952,67		1,00	
39	574 219,03	2 222 001,61		1,00	
40	574 193,11	2 222 041,44		1,00	
41	574 156,40	2 222 074,84		1,00	
42	574 151,12	2 222 099,48		1,00	
43	574 131,48	2 222 142,70		1,00	

Раздел 2

Сведения о местоположении границ объекта

1	2	3	4	5	6
44	574 132,47	2 222 157,12	Картометрический метод	1,00	—
45	574 105,14	2 222 217,53		1,00	
46	574 096,86	2 222 227,03		1,00	
47	574 037,60	2 222 309,13		1,00	
48	574 042,69	2 222 315,30		1,00	
49	574 036,16	2 222 322,15		1,00	
50	574 031,95	2 222 338,53		1,00	
51	574 052,84	2 222 357,89		1,00	
52	574 065,81	2 222 378,96		1,00	
53	574 039,00	2 222 414,40		1,00	
54	573 988,50	2 222 411,10		1,00	
55	573 952,60	2 222 432,90		1,00	
56	573 890,00	2 222 456,80		1,00	
57	573 848,10	2 222 433,80		1,00	
58	573 840,80	2 222 399,60		1,00	
59	573 841,10	2 222 351,50		1,00	
60	573 807,27	2 222 335,11		1,00	
61	573 755,40	2 222 321,69		1,00	
62	573 579,45	2 222 302,67		1,00	
63	573 499,80	2 222 316,90		1,00	
64	573 443,90	2 222 306,48		1,00	
65	573 390,55	2 222 293,89		1,00	
66	573 322,76	2 222 269,49		1,00	
67	573 154,35	2 222 216,13		1,00	
68	573 102,83	2 222 204,62		1,00	
69	572 937,28	2 222 140,49		1,00	
70	572 915,39	2 222 125,02		1,00	
71	572 914,01	2 222 087,56		1,00	
72	572 921,84	2 222 060,26		1,00	
73	572 932,38	2 222 044,64		1,00	
74	572 979,53	2 222 030,67		1,00	
75	573 004,62	2 222 030,73		1,00	
76	573 031,64	2 222 028,67		1,00	
77	573 039,56	2 222 000,67		1,00	
78	573 039,33	2 221 992,88		1,00	
79	573 006,22	2 221 976,92		1,00	
80	572 951,14	2 221 982,61		1,00	
81	572 952,18	2 221 981,49		1,00	
82	572 901,28	2 222 005,37		1,00	
83	572 870,51	2 222 005,68		1,00	
84	572 801,81	2 222 000,72		1,00	
85	572 748,32	2 222 009,40		1,00	
86	572 675,77	2 222 011,62		1,00	
87	572 647,90	2 222 010,60		1,00	
88	572 617,25	2 222 021,01		1,00	
89	572 620,63	2 222 031,97		1,00	
90	572 663,80	2 222 039,75		1,00	
91	572 734,67	2 222 041,54		1,00	
92	572 741,53	2 222 046,76	1,00		
93	572 788,99	2 222 049,56	1,00		
94	572 861,42	2 222 080,85	1,00		
95	572 852,46	2 222 105,30	1,00		
96	572 749,43	2 222 074,66	1,00		
97	572 550,61	2 222 029,12	1,00		
98	572 534,41	2 221 994,86	1,00		

Раздел 2

Сведения о местоположении границ объекта

1	2	3	4	5	6
99	572 537,68	2 221 923,65	Картометрический метод	1,00	—
100	572 555,93	2 221 800,44		1,00	
101	572 532,38	2 221 754,26		1,00	
102	572 473,50	2 221 705,30		1,00	
103	572 360,40	2 221 604,80		1,00	
104	572 404,87	2 221 521,58		1,00	
105	572 407,26	2 221 517,51		1,00	
106	572 379,46	2 221 499,24		1,00	
107	572 416,59	2 221 435,40		1,00	
108	572 344,18	2 221 375,12		1,00	
109	572 292,28	2 221 341,48		1,00	
110	572 289,07	2 221 335,04		1,00	
111	572 259,28	2 221 315,41		1,00	
112	572 268,62	2 221 291,74		1,00	
113	572 233,51	2 221 272,26		1,00	
114	572 196,03	2 221 252,11		1,00	
115	572 190,69	2 221 248,04		1,00	
116	572 177,33	2 221 248,94		1,00	
117	572 169,01	2 221 249,36		1,00	
118	572 141,71	2 221 298,82		1,00	
119	572 130,14	2 221 292,79		1,00	
120	572 120,88	2 221 307,30		1,00	
121	572 070,59	2 221 268,91		1,00	
122	572 067,03	2 221 258,57		1,00	
123	572 096,86	2 221 195,42		1,00	
124	572 120,10	2 221 145,94		1,00	
125	572 130,80	2 221 118,27		1,00	
126	572 140,63	2 221 085,42		1,00	
127	572 139,58	2 221 018,60		1,00	
128	572 130,41	2 220 929,25		1,00	
129	572 132,00	2 220 868,90		1,00	
130	572 137,86	2 220 817,38		1,00	
131	572 149,88	2 220 765,83		1,00	
132	572 153,32	2 220 750,75		1,00	
133	572 162,84	2 220 720,86		1,00	
134	572 169,23	2 220 721,30		1,00	
135	572 182,04	2 220 719,66		1,00	
136	572 195,73	2 220 720,50		1,00	
137	572 209,97	2 220 723,10		1,00	
138	572 263,79	2 220 715,97		1,00	
139	572 297,09	2 220 750,36		1,00	
140	572 294,87	2 220 800,31		1,00	
141	572 294,17	2 220 804,56		1,00	
142	572 298,53	2 220 830,96		1,00	
143	572 317,07	2 220 843,67		1,00	
144	572 328,01	2 220 851,81		1,00	
145	572 338,92	2 220 860,24		1,00	
146	572 342,97	2 220 862,67		1,00	
147	572 353,12	2 220 871,14		1,00	
148	572 367,81	2 220 884,00		1,00	
149	572 368,87	2 220 887,95		1,00	
150	572 372,20	2 220 905,84		1,00	
151	572 383,40	2 220 904,46		1,00	
152	572 389,51	2 220 914,82	1,00		
153	572 391,39	2 220 935,55	1,00		

Раздел 2

Сведения о местоположении границ объекта

1	2	3	4	5	6
154	572 397,23	2 220 939,74	Картометрический метод	1,00	—
155	572 401,16	2 220 940,54		1,00	
156	572 392,28	2 220 961,98		1,00	
157	572 359,28	2 220 997,89		1,00	
158	572 304,28	2 221 081,70		1,00	
159	572 290,82	2 221 108,81		1,00	
160	572 269,80	2 221 172,19		1,00	
161	572 268,99	2 221 181,25		1,00	
162	572 270,95	2 221 186,77		1,00	
163	572 278,54	2 221 196,50		1,00	
164	572 286,12	2 221 209,65		1,00	
165	572 293,47	2 221 219,00		1,00	
166	572 337,14	2 221 237,74		1,00	
167	572 339,34	2 221 239,27		1,00	
168	572 340,43	2 221 248,14		1,00	
169	572 339,42	2 221 255,38		1,00	
170	572 333,71	2 221 272,30		1,00	
171	572 355,74	2 221 287,99		1,00	
172	572 350,29	2 221 301,46		1,00	
173	572 416,62	2 221 351,64		1,00	
174	572 471,05	2 221 393,88		1,00	
175	572 487,12	2 221 408,37		1,00	
176	572 519,53	2 221 440,17		1,00	
177	572 569,32	2 221 492,67		1,00	
178	572 582,13	2 221 511,97		1,00	
179	572 594,78	2 221 605,36		1,00	
180	572 615,58	2 221 587,30		1,00	
181	572 735,00	2 221 574,39		1,00	
182	572 868,16	2 221 599,97		1,00	
183	572 881,31	2 221 549,00		1,00	
184	572 893,83	2 221 528,94		1,00	
185	572 882,04	2 221 468,68		1,00	
186	572 893,35	2 221 455,89		1,00	
187	572 799,15	2 221 357,45		1,00	
188	572 818,57	2 221 331,13		1,00	
189	572 823,40	2 221 333,90		1,00	
190	572 852,58	2 221 313,76		1,00	
191	572 919,27	2 221 392,07		1,00	
192	572 953,65	2 221 408,82		1,00	
193	572 963,11	2 221 426,60		1,00	
194	572 979,71	2 221 455,38		1,00	
195	573 054,09	2 221 457,87		1,00	
196	573 155,78	2 221 451,19		1,00	
197	573 158,28	2 221 478,22	1,00		
198	573 171,76	2 221 476,70	1,00		
199	573 202,95	2 221 463,80	1,00		
200	573 268,89	2 221 438,29	1,00		
201	573 281,50	2 221 433,83	1,00		
202	573 311,43	2 221 424,93	1,00		
203	573 314,39	2 221 412,51	1,00		
204	573 303,42	2 221 375,00	1,00		
205	573 285,21	2 221 332,27	1,00		
206	573 258,05	2 221 297,25	1,00		
207	573 234,75	2 221 260,44	1,00		
208	573 192,28	2 221 166,40	1,00		

Раздел 2

Сведения о местоположении границ объекта

1	2	3	4	5	6
209	573 295,92	2 221 123,56	Картометрический метод	1,00	—
210	573 309,20	2 221 114,70		1,00	
211	573 335,36	2 221 102,26		1,00	
212	573 371,90	2 221 086,73		1,00	
213	573 398,89	2 221 089,15		1,00	
214	573 431,39	2 221 101,71		1,00	
215	573 441,77	2 221 112,34		1,00	
216	573 491,58	2 221 196,45		1,00	
217	573 525,19	2 221 248,09		1,00	
218	573 560,40	2 221 316,82		1,00	
219	573 584,90	2 221 351,79		1,00	
220	573 590,40	2 221 368,89		1,00	
221	573 578,98	2 221 382,95		1,00	
222	573 509,05	2 221 400,00		1,00	
223	573 469,98	2 221 403,39		1,00	
224	573 393,74	2 221 419,43		1,00	
225	573 330,09	2 221 436,05		1,00	
226	573 320,88	2 221 451,52		1,00	
227	573 317,57	2 221 475,56		1,00	
228	573 322,86	2 221 504,99		1,00	
229	573 354,18	2 221 555,62		1,00	
230	573 366,87	2 221 593,10		1,00	
231	573 379,44	2 221 645,73		1,00	
232	573 405,74	2 221 816,62		1,00	
233	573 416,32	2 221 816,31		1,00	
234	573 414,16	2 221 837,32		1,00	
235	573 436,01	2 221 858,64		1,00	
236	573 434,29	2 221 866,49		1,00	
237	573 553,00	2 221 883,75		1,00	
238	573 567,13	2 221 879,63		1,00	
239	573 595,48	2 221 883,64		1,00	
240	573 602,42	2 221 866,14		1,00	
241	573 625,26	2 221 852,01		1,00	
242	573 649,41	2 221 849,01		1,00	
243	573 658,98	2 221 804,15		1,00	
244	573 710,85	2 221 809,59		1,00	
245	573 740,98	2 221 797,08		1,00	
246	573 769,78	2 221 806,54		1,00	
247	573 783,74	2 221 794,67		1,00	
248	573 806,41	2 221 802,83		1,00	
249	573 844,24	2 221 780,99		1,00	
250	573 877,72	2 221 757,45		1,00	
251	573 899,72	2 221 764,95		1,00	
252	573 929,59	2 221 732,24		1,00	
253	573 960,25	2 221 705,16		1,00	
254	573 995,13	2 221 660,96		1,00	
255	574 012,96	2 221 616,00	1,00		
256	574 075,48	2 221 637,01	1,00		
257	574 141,74	2 221 616,09	1,00		
258	574 176,89	2 221 590,02	1,00		
259	574 150,89	2 221 575,24	1,00		
260	574 117,76	2 221 544,61	1,00		
261	574 082,91	2 221 508,37	1,00		
262	574 085,63	2 221 480,93	1,00		
263	574 074,31	2 221 454,71	1,00		

Раздел 2

Сведения о местоположении границ объекта					
1	2	3	4	5	6
264	574 085,55	2 221 445,23	Картометрический метод	1,00	—
265	574 081,28	2 221 404,22		1,00	
266	574 096,27	2 221 394,28		1,00	
267	574 110,90	2 221 404,13		1,00	
268	574 117,61	2 221 403,06		1,00	
269	574 155,24	2 221 377,42		1,00	
270	574 163,03	2 221 376,96		1,00	
271	574 199,46	2 221 344,99		1,00	
1	574 172,28	2 221 317,96		1,00	
Часть № 2					
272	575 196,28	2 219 736,37	Картометрический метод	1,00	—
273	575 194,20	2 219 756,27		1,00	
274	575 197,48	2 219 756,54		1,00	
275	575 196,47	2 219 779,19		1,00	
276	575 210,65	2 219 781,32		1,00	
277	575 220,43	2 219 782,79		1,00	
278	575 229,91	2 219 785,58		1,00	
279	575 226,39	2 219 800,30		1,00	
280	575 241,56	2 219 802,47		1,00	
281	575 244,77	2 219 803,30		1,00	
282	575 263,23	2 219 805,95		1,00	
283	575 266,21	2 219 806,38		1,00	
284	575 278,93	2 219 809,16		1,00	
285	575 288,37	2 219 810,06		1,00	
286	575 308,75	2 219 811,61		1,00	
287	575 329,63	2 219 813,58		1,00	
288	575 347,22	2 219 814,60		1,00	
289	575 352,40	2 219 815,02		1,00	
290	575 367,30	2 219 816,23		1,00	
291	575 372,86	2 219 816,46		1,00	
292	575 376,30	2 219 817,74		1,00	
293	575 387,47	2 219 818,45		1,00	
294	575 396,67	2 219 818,76		1,00	
295	575 421,79	2 219 820,48		1,00	
296	575 443,71	2 219 822,48		1,00	
297	575 461,13	2 219 824,03		1,00	
298	575 462,32	2 219 823,38		1,00	
299	575 464,63	2 219 823,63		1,00	
300	575 482,30	2 219 825,55		1,00	
301	575 503,22	2 219 827,35		1,00	
302	575 543,04	2 219 831,54		1,00	
303	575 547,77	2 219 923,86	1,00		
304	575 537,13	2 220 000,92	1,00		
305	575 536,26	2 220 015,01	1,00		
306	575 531,88	2 220 042,91	1,00		
307	575 490,18	2 220 133,66	1,00		
308	575 486,71	2 220 221,05	1,00		
309	575 436,45	2 220 241,12	1,00		
310	575 430,31	2 220 243,58	1,00		
311	575 302,60	2 220 305,00	1,00		
312	575 170,80	2 220 363,60	1,00		
313	575 144,50	2 220 369,80	1,00		
314	575 144,45	2 220 357,46	1,00		
315	575 144,43	2 220 351,44	1,00		
316	575 144,23	2 220 342,66	1,00		

Раздел 2

Сведения о местоположении границ объекта

1	2	3	4	5	6
317	575 144,05	2 220 339,85	Картометрический метод	1,00	—
318	575 143,19	2 220 328,06		1,00	
319	575 143,10	2 220 326,60		1,00	
320	575 143,17	2 220 321,80		1,00	
321	575 142,99	2 220 315,28		1,00	
322	575 142,91	2 220 309,04		1,00	
323	575 142,50	2 220 260,30		1,00	
324	575 145,70	2 220 251,50		1,00	
325	575 145,79	2 220 238,88		1,00	
326	575 145,72	2 220 235,23		1,00	
327	575 145,36	2 220 222,02		1,00	
328	575 145,23	2 220 217,12		1,00	
329	575 145,10	2 220 212,43		1,00	
330	575 144,88	2 220 206,57		1,00	
331	575 144,32	2 220 189,87		1,00	
332	575 144,56	2 220 170,54		1,00	
333	575 143,03	2 220 153,46		1,00	
334	575 143,49	2 220 134,92		1,00	
335	575 112,91	2 220 135,83		1,00	
336	575 112,77	2 220 112,94		1,00	
337	575 112,20	2 220 108,74		1,00	
338	575 075,78	2 220 111,40		1,00	
339	575 061,21	2 220 115,44		1,00	
340	575 024,86	2 220 115,81		1,00	
341	574 990,33	2 220 112,94		1,00	
342	574 989,67	2 220 118,22		1,00	
343	574 988,64	2 220 126,39		1,00	
344	574 990,69	2 220 132,16		1,00	
345	574 990,53	2 220 147,49		1,00	
346	574 991,64	2 220 162,61		1,00	
347	574 991,90	2 220 168,10		1,00	
348	574 991,52	2 220 178,33		1,00	
349	574 994,20	2 220 188,28		1,00	
350	574 994,26	2 220 191,49		1,00	
351	574 994,60	2 220 209,63		1,00	
352	574 994,66	2 220 212,56		1,00	
353	574 994,82	2 220 221,08		1,00	
354	574 994,94	2 220 237,30		1,00	
355	574 995,81	2 220 261,71		1,00	
356	574 996,62	2 220 287,13		1,00	
357	574 996,77	2 220 292,34		1,00	
358	574 996,80	2 220 293,24	1,00		
359	574 995,20	2 220 318,80	1,00		
360	574 995,36	2 220 338,92	1,00		
361	574 995,66	2 220 347,97	1,00		
362	574 995,73	2 220 359,62	1,00		
363	574 996,11	2 220 370,72	1,00		
364	574 997,02	2 220 392,41	1,00		
365	574 699,56	2 220 399,57	1,00		
366	574 538,82	2 220 402,06	1,00		
367	574 515,24	2 220 402,58	1,00		
368	574 380,18	2 220 406,08	1,00		
369	574 378,01	2 220 398,93	1,00		
370	574 372,94	2 220 394,98	1,00		
371	574 366,03	2 220 387,64	1,00		

Раздел 2

Сведения о местоположении границ объекта

1	2	3	4	5	6
372	574 355,43	2 220 368,42	Картометрический метод	1,00	—
373	574 331,37	2 220 243,74		1,00	
374	574 335,66	2 220 218,92		1,00	
375	574 336,89	2 220 200,73		1,00	
376	574 338,25	2 220 183,15		1,00	
377	574 340,76	2 220 165,87		1,00	
378	574 354,14	2 220 122,00		1,00	
379	574 351,11	2 220 101,94		1,00	
380	574 361,39	2 220 087,61		1,00	
381	574 359,87	2 220 078,67		1,00	
382	574 372,52	2 220 074,66		1,00	
383	574 371,75	2 220 051,42		1,00	
384	574 387,37	2 220 011,76		1,00	
385	574 440,45	2 220 012,22		1,00	
386	574 458,77	2 219 998,31		1,00	
387	574 471,78	2 219 998,10		1,00	
388	574 496,98	2 220 005,81		1,00	
389	574 638,95	2 220 098,00		1,00	
390	574 661,99	2 220 099,89		1,00	
391	574 670,87	2 220 087,37		1,00	
392	574 671,66	2 220 086,23		1,00	
393	574 676,89	2 220 080,09		1,00	
394	574 690,82	2 220 082,64		1,00	
395	574 695,50	2 220 087,28		1,00	
396	574 701,61	2 220 078,48		1,00	
397	574 696,29	2 220 062,06		1,00	
398	574 713,87	2 220 049,32		1,00	
399	574 726,38	2 220 064,90		1,00	
400	574 737,45	2 220 052,94		1,00	
401	574 750,83	2 220 050,83		1,00	
402	574 759,90	2 220 051,23		1,00	
403	574 760,63	2 220 037,48		1,00	
404	574 770,55	2 220 023,11		1,00	
405	574 699,64	2 219 968,45		1,00	
406	574 726,57	2 219 904,89		1,00	
407	574 723,52	2 219 861,84		1,00	
408	574 717,16	2 219 851,90		1,00	
409	574 708,64	2 219 847,00		1,00	
410	574 651,93	2 219 834,19		1,00	
411	574 596,42	2 219 812,32		1,00	
412	574 576,89	2 219 800,83		1,00	
413	574 542,92	2 219 779,14		1,00	
414	574 531,74	2 219 781,53	1,00		
415	574 526,80	2 219 782,42	1,00		
416	574 506,73	2 219 768,66	1,00		
417	574 497,47	2 219 748,37	1,00		
418	574 494,33	2 219 739,42	1,00		
419	574 556,78	2 219 737,17	1,00		
420	574 579,03	2 219 736,95	1,00		
421	574 603,41	2 219 737,05	1,00		
422	574 623,41	2 219 736,99	1,00		
423	574 822,98	2 219 736,20	1,00		
424	574 843,89	2 219 736,02	1,00		
425	575 063,83	2 219 735,96	1,00		
426	575 086,94	2 219 735,72	1,00		

Раздел 2

Сведения о местоположении границ объекта					
1	2	3	4	5	6
427	575 111,87	2 219 735,60	Картометрический метод	1,00	—
428	575 131,70	2 219 735,74		1,00	
429	575 152,20	2 219 736,15		1,00	
272	575 196,28	2 219 736,37		1,00	
Часть № 3					
430	573 104,61	2 220 054,08	Картометрический метод	1,00	—
431	573 072,59	2 220 074,59		1,00	
432	573 065,32	2 220 088,03		1,00	
433	573 052,85	2 220 111,43		1,00	
434	573 039,15	2 220 113,83		1,00	
435	573 022,56	2 220 091,15		1,00	
436	573 007,38	2 220 086,90		1,00	
437	572 997,81	2 220 086,54		1,00	
438	572 970,34	2 220 086,87		1,00	
439	572 952,05	2 220 088,61		1,00	
440	572 946,25	2 220 088,39		1,00	
441	572 943,25	2 220 092,87		1,00	
442	572 932,00	2 220 093,90		1,00	
443	572 919,74	2 220 097,51		1,00	
444	572 909,60	2 220 105,75		1,00	
445	572 900,95	2 220 107,87		1,00	
446	572 896,59	2 220 104,59		1,00	
447	572 884,85	2 220 097,21		1,00	
448	572 895,29	2 220 085,44		1,00	
449	572 897,98	2 220 077,15		1,00	
450	572 895,54	2 220 058,42		1,00	
451	572 910,04	2 220 052,51		1,00	
452	572 913,95	2 220 051,16		1,00	
453	572 924,71	2 220 047,07		1,00	
454	572 946,52	2 220 038,07		1,00	
455	572 953,50	2 220 036,55		1,00	
456	572 957,98	2 220 035,35		1,00	
457	572 962,10	2 220 034,16		1,00	
458	572 968,39	2 220 032,58		1,00	
459	572 991,47	2 220 026,89		1,00	
460	573 007,95	2 220 022,36		1,00	
461	573 013,39	2 220 019,71		1,00	
462	573 018,51	2 220 016,90		1,00	
463	573 020,09	2 220 016,05		1,00	
464	573 029,23	2 220 030,54		1,00	
465	573 057,01	2 220 017,94		1,00	
466	573 060,42	2 220 026,14		1,00	
467	573 075,00	2 220 018,39		1,00	
468	573 075,07	2 220 012,33		1,00	
469	573 079,05	2 220 010,14		1,00	
470	573 094,14	2 220 005,65		1,00	
471	573 111,54	2 219 998,15		1,00	
472	573 111,03	2 219 995,13		1,00	
473	573 111,82	2 219 976,59		1,00	
474	573 132,86	2 219 971,78		1,00	
475	573 157,09	2 219 965,61		1,00	
476	573 178,36	2 219 960,17		1,00	
477	573 196,78	2 219 956,29	1,00		
478	573 200,83	2 219 955,45	1,00		
479	573 217,63	2 219 952,73	1,00		

Раздел 2

Сведения о местоположении границ объекта

1	2	3	4	5	6
480	573 236,60	2 219 948,98	Картометрический метод	1,00	—
481	573 235,35	2 219 940,86		1,00	
482	573 235,18	2 219 938,18		1,00	
483	573 293,27	2 219 924,25		1,00	
484	573 283,22	2 219 881,95		1,00	
485	573 292,97	2 219 878,34		1,00	
486	573 249,32	2 219 754,76		1,00	
487	573 305,78	2 219 743,81		1,00	
488	573 335,25	2 219 740,72		1,00	
489	573 360,50	2 219 740,57		1,00	
490	573 381,46	2 219 740,32		1,00	
491	573 411,66	2 219 739,49		1,00	
492	573 440,43	2 219 739,59		1,00	
493	573 501,11	2 219 740,44		1,00	
494	573 604,50	2 219 741,41		1,00	
495	573 620,98	2 219 741,11		1,00	
496	573 823,78	2 219 737,94		1,00	
497	573 843,47	2 219 737,58		1,00	
498	573 911,56	2 219 735,67		1,00	
499	573 929,40	2 219 735,33		1,00	
500	573 936,10	2 219 735,24		1,00	
501	573 956,01	2 219 734,57		1,00	
502	573 973,36	2 219 734,20		1,00	
503	573 999,27	2 219 733,53		1,00	
504	574 020,34	2 219 733,26		1,00	
505	574 037,15	2 219 735,28		1,00	
506	574 046,52	2 219 744,39		1,00	
507	574 074,61	2 219 754,09		1,00	
508	574 061,73	2 219 836,55		1,00	
509	574 060,69	2 219 845,41		1,00	
510	574 057,60	2 219 853,84		1,00	
511	574 043,54	2 219 869,06		1,00	
512	573 994,50	2 219 922,39		1,00	
513	573 978,88	2 219 981,87		1,00	
514	573 970,04	2 220 029,65		1,00	
515	573 957,38	2 220 054,41		1,00	
516	573 937,68	2 220 063,59		1,00	
517	573 944,04	2 220 107,98		1,00	
518	573 898,18	2 220 149,66		1,00	
519	573 891,02	2 220 176,17		1,00	
520	573 866,88	2 220 186,35		1,00	
521	573 838,42	2 220 213,66		1,00	
522	573 799,86	2 220 224,68		1,00	
523	573 718,79	2 220 233,33		1,00	
524	573 677,07	2 220 273,19		1,00	
525	573 657,54	2 220 278,83		1,00	
526	573 608,48	2 220 277,06		1,00	
527	573 565,83	2 220 270,03		1,00	
528	573 561,75	2 220 284,69		1,00	
529	573 523,15	2 220 280,06		1,00	
530	573 521,21	2 220 277,70		1,00	
531	573 521,95	2 220 263,52		1,00	
532	573 490,27	2 220 261,49		1,00	
533	573 489,67	2 220 284,98	1,00		
534	573 480,34	2 220 323,96	1,00		

Раздел 2

Сведения о местоположении границ объекта

1	2	3	4	5	6
535	573 455,39	2 220 326,84	Картометрический метод	1,00	—
536	573 458,52	2 220 338,61		1,00	
537	573 428,00	2 220 342,93		1,00	
538	573 431,18	2 220 393,78		1,00	
539	573 429,93	2 220 404,14		1,00	
540	573 398,50	2 220 396,89		1,00	
541	573 374,29	2 220 396,11		1,00	
542	573 366,42	2 220 436,92		1,00	
543	573 375,59	2 220 451,73		1,00	
544	573 402,26	2 220 447,85		1,00	
545	573 416,51	2 220 493,36		1,00	
546	573 400,52	2 220 490,44		1,00	
547	573 390,26	2 220 537,51		1,00	
548	573 322,16	2 220 554,23		1,00	
549	573 329,01	2 220 591,23		1,00	
550	573 355,32	2 220 570,66		1,00	
551	573 368,87	2 220 589,50		1,00	
552	573 354,16	2 220 602,32		1,00	
553	573 335,32	2 220 607,35		1,00	
554	573 325,31	2 220 638,79		1,00	
555	573 377,00	2 220 699,95		1,00	
556	573 361,02	2 220 717,19		1,00	
557	573 320,41	2 220 728,36		1,00	
558	573 294,26	2 220 664,81		1,00	
559	573 233,89	2 220 622,48		1,00	
560	573 214,98	2 220 586,73		1,00	
561	573 197,29	2 220 547,09		1,00	
562	573 196,40	2 220 503,29		1,00	
563	573 179,73	2 220 441,71		1,00	
564	573 161,93	2 220 414,83		1,00	
565	573 132,29	2 220 390,36		1,00	
566	573 123,39	2 220 376,68		1,00	
567	573 120,37	2 220 368,45		1,00	
568	573 102,19	2 220 276,21		1,00	
569	573 119,93	2 220 266,38		1,00	
570	573 127,52	2 220 232,72		1,00	
571	573 153,05	2 220 168,94		1,00	
572	573 171,26	2 220 070,17		1,00	
573	573 146,38	2 220 056,79		1,00	
574	573 112,20	2 220 064,31		1,00	
575	573 107,08	2 220 047,61		1,00	
576	573 101,07	2 220 048,73		1,00	
430	573 104,61	2 220 054,08		1,00	
Часть № 4					
577	573 232,40	2 219 729,21	Картометрический метод	1,00	—
578	573 214,71	2 219 667,24		1,00	
579	573 211,96	2 219 667,79		1,00	
580	573 195,78	2 219 602,59		1,00	
581	573 095,09	2 219 630,40		1,00	
582	573 086,35	2 219 606,50		1,00	
583	573 029,19	2 219 619,64		1,00	
584	573 017,45	2 219 586,96		1,00	
585	573 015,45	2 219 580,21		1,00	
586	573 012,34	2 219 581,34		1,00	
587	573 011,26	2 219 577,82		1,00	

Раздел 2

Сведения о местоположении границ объекта

1	2	3	4	5	6
588	573 004,11	2 219 555,77	Картометрический метод	1,00	—
589	572 994,25	2 219 531,31		1,00	
590	572 985,86	2 219 509,91		1,00	
591	572 981,15	2 219 487,10		1,00	
592	572 973,30	2 219 467,18		1,00	
593	572 904,89	2 219 293,56		1,00	
594	573 184,34	2 218 994,38		1,00	
595	573 217,57	2 218 968,81		1,00	
596	573 271,64	2 218 942,16		1,00	
597	573 337,36	2 218 988,54		1,00	
598	573 363,73	2 219 013,99		1,00	
599	573 371,32	2 219 021,45		1,00	
600	573 378,19	2 219 017,05		1,00	
601	573 384,82	2 219 022,67		1,00	
602	573 402,05	2 219 037,30		1,00	
603	573 426,68	2 219 022,69		1,00	
604	573 452,14	2 219 053,36		1,00	
605	573 497,16	2 219 193,23		1,00	
606	573 520,09	2 219 191,28		1,00	
607	573 522,92	2 219 214,33		1,00	
608	573 595,62	2 219 192,39		1,00	
609	573 653,22	2 219 188,65		1,00	
610	573 674,16	2 219 202,18		1,00	
611	573 667,80	2 219 235,25		1,00	
612	573 650,77	2 219 239,12		1,00	
613	573 635,61	2 219 286,69		1,00	
614	573 699,98	2 219 435,49		1,00	
615	573 708,18	2 219 426,96		1,00	
616	573 760,78	2 219 447,71		1,00	
617	573 808,36	2 219 523,92		1,00	
618	573 804,27	2 219 527,85		1,00	
619	573 827,48	2 219 558,11		1,00	
620	573 838,25	2 219 555,67		1,00	
621	573 848,39	2 219 573,11		1,00	
622	573 940,47	2 219 594,36		1,00	
623	573 943,19	2 219 565,46	1,00		
624	573 973,29	2 219 562,82	1,00		
625	573 986,63	2 219 563,95	1,00		
626	573 991,14	2 219 577,64	1,00		
627	573 989,65	2 219 598,58	1,00		
628	574 149,69	2 219 624,39	1,00		
629	574 145,54	2 219 642,07	1,00		
630	574 217,45	2 219 654,60	1,00		
631	574 212,20	2 219 673,52	1,00		
632	574 188,63	2 219 706,20	1,00		
633	574 159,44	2 219 716,21	1,00		
634	574 122,27	2 219 717,20	1,00		
635	573 235,10	2 219 729,40	1,00		
577	573 232,40	2 219 729,21	1,00		
Часть № 5					
636	574 833,46	2 220 842,26	Картометрический метод	1,00	—
637	574 805,77	2 220 829,95		1,00	
638	574 791,63	2 220 824,04		1,00	
639	574 786,38	2 220 821,67		1,00	
640	574 772,27	2 220 815,94		1,00	

Раздел 2

Сведения о местоположении границ объекта

1	2	3	4	5	6
641	574 756,60	2 220 809,74	Картометрический метод	1,00	—
642	574 749,52	2 220 824,97		1,00	
643	574 746,72	2 220 832,13		1,00	
644	574 743,87	2 220 830,86		1,00	
645	574 741,13	2 220 838,12		1,00	
646	574 734,02	2 220 835,47		1,00	
647	574 731,63	2 220 829,89		1,00	
648	574 719,29	2 220 834,85		1,00	
649	574 721,23	2 220 839,33		1,00	
650	574 672,07	2 220 859,26		1,00	
651	574 658,04	2 220 866,49		1,00	
652	574 625,48	2 220 880,97		1,00	
653	574 611,27	2 220 887,74		1,00	
654	574 607,45	2 220 888,82		1,00	
655	574 593,43	2 220 896,57		1,00	
656	574 556,98	2 220 913,55		1,00	
657	574 548,71	2 220 917,93		1,00	
658	574 529,60	2 220 926,83		1,00	
659	574 525,03	2 220 929,03		1,00	
660	574 519,04	2 220 932,21		1,00	
661	574 509,83	2 220 937,14		1,00	
662	574 508,68	2 220 941,67		1,00	
663	574 493,25	2 220 949,96		1,00	
664	574 458,29	2 220 969,47		1,00	
665	574 443,15	2 220 977,44		1,00	
666	574 440,39	2 220 978,75		1,00	
667	574 440,51	2 220 986,20		1,00	
668	574 453,60	2 221 006,80		1,00	
669	574 460,56	2 221 022,99		1,00	
670	574 437,46	2 221 036,19		1,00	
671	574 304,59	2 221 093,61		1,00	
672	574 281,91	2 221 074,91		1,00	
673	574 192,43	2 220 996,41		1,00	
674	574 191,48	2 220 986,88		1,00	
675	574 196,21	2 220 944,74		1,00	
676	574 178,89	2 220 924,81		1,00	
677	574 201,32	2 220 908,41		1,00	
678	574 198,30	2 220 904,18		1,00	
679	574 254,18	2 220 858,36		1,00	
680	574 140,52	2 220 723,32		1,00	
681	574 105,87	2 220 749,04		1,00	
682	574 084,05	2 220 704,99		1,00	
683	574 105,70	2 220 688,31		1,00	
684	574 121,11	2 220 688,02		1,00	
685	574 128,80	2 220 694,97		1,00	
686	574 152,98	2 220 678,09	1,00		
687	574 133,33	2 220 640,29	1,00		
688	574 153,93	2 220 635,13	1,00		
689	574 151,53	2 220 624,20	1,00		
690	574 154,51	2 220 606,28	1,00		
691	574 164,94	2 220 587,94	1,00		
692	574 167,97	2 220 557,37	1,00		
693	574 158,98	2 220 529,90	1,00		
694	574 158,71	2 220 516,01	1,00		
695	574 166,95	2 220 506,29	1,00		

Раздел 2

Сведения о местоположении границ объекта					
1	2	3	4	5	6
696	574 161,56	2 220 499,58	Картометрический метод	1,00	—
697	574 161,84	2 220 491,27		1,00	
698	574 193,91	2 220 484,94		1,00	
699	574 207,90	2 220 488,74		1,00	
700	574 217,23	2 220 483,17		1,00	
701	574 229,07	2 220 491,05		1,00	
702	574 232,33	2 220 478,21		1,00	
703	574 262,43	2 220 492,86		1,00	
704	574 258,55	2 220 510,64		1,00	
705	574 273,79	2 220 521,46		1,00	
706	574 324,95	2 220 514,35		1,00	
707	574 323,36	2 220 503,58		1,00	
708	574 353,85	2 220 498,89		1,00	
709	574 355,39	2 220 504,87		1,00	
710	574 399,51	2 220 501,34		1,00	
711	574 387,03	2 220 449,96		1,00	
712	574 382,60	2 220 415,16		1,00	
713	574 447,43	2 220 415,98		1,00	
714	574 461,91	2 220 415,60		1,00	
715	574 520,92	2 220 412,56		1,00	
716	574 536,38	2 220 412,46		1,00	
717	574 552,04	2 220 412,03		1,00	
718	574 671,97	2 220 408,67		1,00	
719	574 685,07	2 220 408,43		1,00	
720	574 804,25	2 220 406,91		1,00	
721	574 818,04	2 220 406,97		1,00	
722	574 848,36	2 220 406,82		1,00	
723	574 864,62	2 220 406,99		1,00	
724	574 915,39	2 220 406,97		1,00	
725	574 997,18	2 220 400,90		1,00	
726	575 031,97	2 220 394,95		1,00	
727	575 056,03	2 220 392,50		1,00	
728	575 057,96	2 220 388,88		1,00	
729	575 070,65	2 220 389,87		1,00	
730	575 071,48	2 220 401,45		1,00	
731	575 055,03	2 220 414,46		1,00	
732	575 031,81	2 220 435,27	1,00		
733	575 029,20	2 220 441,60	1,00		
734	574 965,39	2 220 592,97	1,00		
735	574 939,66	2 220 647,81	1,00		
736	574 930,28	2 220 667,96	1,00		
737	574 920,41	2 220 688,71	1,00		
738	574 902,90	2 220 720,70	1,00		
739	574 882,40	2 220 771,40	1,00		
740	574 872,50	2 220 805,60	1,00		
741	574 876,87	2 220 817,73	1,00		
742	574 837,04	2 220 842,67	1,00		
636	574 833,46	2 220 842,26	1,00		
Часть № 6					
743	575 254,72	2 219 576,86	Картометрический метод	1,00	—
744	575 254,40	2 219 577,87		1,00	
745	575 247,72	2 219 598,97		1,00	
746	575 239,33	2 219 625,54		1,00	
747	575 252,70	2 219 630,18		1,00	
748	575 235,06	2 219 677,41		1,00	

Раздел 2

Сведения о местоположении границ объекта

1	2	3	4	5	6
749	575 233,60	2 219 679,80	Картометрический метод	1,00	—
750	575 226,16	2 219 704,52		1,00	
751	575 226,59	2 219 717,55		1,00	
752	575 173,80	2 219 717,84		1,00	
753	574 468,40	2 219 716,96		1,00	
754	574 453,65	2 219 634,83		1,00	
755	574 449,42	2 219 630,37		1,00	
756	574 386,22	2 219 628,96		1,00	
757	574 376,35	2 219 624,49		1,00	
758	574 374,10	2 219 611,38		1,00	
759	574 346,71	2 219 606,91		1,00	
760	574 331,25	2 219 586,92		1,00	
761	574 304,40	2 219 569,88		1,00	
762	574 281,02	2 219 565,98		1,00	
763	574 237,62	2 219 586,52		1,00	
764	574 200,53	2 219 556,86		1,00	
765	574 171,85	2 219 518,22		1,00	
766	574 191,41	2 219 487,64		1,00	
767	574 214,23	2 219 451,66		1,00	
768	574 218,08	2 219 445,08		1,00	
769	574 352,34	2 219 461,46		1,00	
770	574 392,75	2 219 431,30		1,00	
771	574 431,12	2 219 365,36		1,00	
772	574 465,09	2 219 380,22		1,00	
773	574 453,27	2 219 424,99		1,00	
774	574 732,55	2 219 545,30		1,00	
775	574 784,49	2 219 548,86		1,00	
776	574 862,59	2 219 543,24		1,00	
777	574 916,46	2 219 532,95		1,00	
778	574 981,21	2 219 503,28		1,00	
779	575 084,19	2 219 473,79		1,00	
780	575 143,85	2 219 448,70		1,00	
781	575 178,64	2 219 328,26		1,00	
782	575 205,28	2 219 333,92	1,00		
783	575 270,64	2 219 351,08	1,00		
784	575 256,27	2 219 505,52	1,00		
785	575 265,18	2 219 513,52	1,00		
786	575 263,81	2 219 530,85	1,00		
787	575 262,81	2 219 543,73	1,00		
788	575 262,43	2 219 548,47	1,00		
743	575 254,72	2 219 576,86	1,00		
Часть № 7					
789	575 595,08	2 218 123,23	Картометрический метод	1,00	—
790	575 894,12	2 218 274,49		1,00	
791	575 923,84	2 218 285,84		1,00	
792	575 950,77	2 218 300,40		1,00	
793	575 985,37	2 218 320,34		1,00	
794	576 161,56	2 218 408,13		1,00	
795	576 177,08	2 218 415,94		1,00	
796	576 187,42	2 218 421,11		1,00	
797	576 184,85	2 218 428,95		1,00	
798	576 248,43	2 218 446,17		1,00	
799	576 268,81	2 218 451,10		1,00	
800	576 293,90	2 218 463,54		1,00	
801	576 298,87	2 218 481,92		1,00	

Раздел 2

Сведения о местоположении границ объекта

1	2	3	4	5	6
802	576 314,86	2 218 478,86	Картометрический метод	1,00	—
803	576 342,24	2 218 524,61		1,00	
804	576 347,37	2 218 533,66		1,00	
805	576 351,08	2 218 540,87		1,00	
806	576 384,20	2 218 589,59		1,00	
807	576 393,37	2 218 605,81		1,00	
808	576 394,11	2 218 609,39		1,00	
809	576 397,40	2 218 618,18		1,00	
810	576 405,87	2 218 640,15		1,00	
811	576 406,34	2 218 643,78		1,00	
812	576 419,94	2 218 649,98		1,00	
813	576 454,51	2 218 705,50		1,00	
814	576 562,42	2 218 888,75		1,00	
815	576 582,79	2 218 917,98		1,00	
816	576 582,78	2 218 918,06		1,00	
817	576 591,68	2 218 930,98		1,00	
818	576 590,40	2 218 938,72		1,00	
819	576 591,93	2 218 942,51		1,00	
820	576 595,87	2 218 942,45		1,00	
821	576 600,91	2 218 956,70		1,00	
822	576 593,16	2 218 966,57		1,00	
823	576 545,91	2 218 966,33		1,00	
824	576 538,10	2 218 941,99		1,00	
825	576 465,82	2 218 827,95		1,00	
826	576 386,78	2 218 707,52		1,00	
827	576 389,19	2 218 720,76		1,00	
828	576 391,14	2 218 744,26		1,00	
829	576 392,29	2 218 765,99		1,00	
830	576 390,73	2 218 805,05		1,00	
831	576 385,83	2 218 887,75		1,00	
832	576 369,91	2 218 889,70		1,00	
833	576 370,29	2 218 912,31		1,00	
834	576 364,24	2 218 918,68		1,00	
835	576 352,72	2 218 916,35		1,00	
836	576 335,38	2 218 914,09		1,00	
837	576 209,42	2 218 857,87		1,00	
838	576 208,41	2 218 860,06		1,00	
839	576 199,68	2 218 855,19		1,00	
840	576 165,60	2 218 840,96		1,00	
841	576 135,44	2 218 823,85		1,00	
842	576 116,15	2 218 811,49		1,00	
843	575 991,28	2 218 752,16		1,00	
844	575 975,29	2 218 749,02		1,00	
845	575 960,83	2 218 745,49		1,00	
846	575 942,89	2 218 737,38		1,00	
847	575 926,81	2 218 730,12		1,00	
848	575 904,31	2 218 719,71	1,00		
849	575 875,40	2 218 710,10	1,00		
850	575 870,77	2 218 704,84	1,00		
851	575 874,77	2 218 685,71	1,00		
852	575 881,13	2 218 672,14	1,00		
853	575 889,56	2 218 674,83	1,00		
854	575 917,07	2 218 690,72	1,00		
855	575 943,06	2 218 644,31	1,00		
856	575 949,85	2 218 645,60	1,00		

Раздел 2

Сведения о местоположении границ объекта					
1	2	3	4	5	6
857	575 950,95	2 218 643,06	Картометрический метод	1,00	—
858	575 961,18	2 218 618,73		1,00	
859	575 963,20	2 218 613,70		1,00	
860	575 975,52	2 218 603,75		1,00	
861	575 977,36	2 218 584,96		1,00	
862	575 982,90	2 218 566,27		1,00	
863	575 989,62	2 218 541,43		1,00	
864	575 983,05	2 218 541,17		1,00	
865	575 992,78	2 218 520,14		1,00	
866	575 999,02	2 218 518,93		1,00	
867	576 009,32	2 218 518,83		1,00	
868	576 014,98	2 218 509,95		1,00	
869	576 019,37	2 218 510,30		1,00	
870	576 021,68	2 218 501,30		1,00	
871	576 063,65	2 218 485,75		1,00	
872	576 109,84	2 218 487,43		1,00	
873	576 125,05	2 218 488,05		1,00	
874	576 130,11	2 218 456,68		1,00	
875	576 121,55	2 218 449,19		1,00	
876	576 116,48	2 218 446,42		1,00	
877	576 115,45	2 218 443,03	1,00		
878	576 107,95	2 218 439,24	1,00		
879	575 549,51	2 218 156,04	1,00		
789	575 595,08	2 218 123,23	1,00		
Часть № 8					
880	577 793,99	2 218 698,61	Картометрический метод	1,00	—
881	577 807,14	2 218 700,58		1,00	
882	577 844,90	2 218 710,80		1,00	
883	577 881,11	2 218 727,13		1,00	
884	577 886,86	2 218 729,47		1,00	
885	577 899,34	2 218 736,73		1,00	
886	577 906,10	2 218 741,38		1,00	
887	577 939,38	2 218 760,12		1,00	
888	578 000,95	2 218 808,35		1,00	
889	578 011,24	2 218 816,56		1,00	
890	578 020,81	2 218 823,69		1,00	
891	578 031,17	2 218 831,87		1,00	
892	578 041,14	2 218 840,84		1,00	
893	578 036,00	2 218 849,00		1,00	
894	578 044,53	2 218 856,04		1,00	
895	578 053,86	2 218 863,74		1,00	
896	578 059,18	2 218 868,13		1,00	
897	578 064,51	2 218 872,52		1,00	
898	578 076,00	2 218 882,00		1,00	
899	578 027,52	2 218 943,47		1,00	
900	577 983,14	2 219 108,41	1,00		
901	577 984,36	2 219 181,75	1,00		
902	577 979,92	2 219 235,08	1,00		
903	577 978,11	2 219 256,80	1,00		
904	577 975,90	2 219 283,43	1,00		
905	577 973,57	2 219 311,43	1,00		
906	577 973,47	2 219 312,55	1,00		
907	577 943,27	2 219 307,09	1,00		
908	577 925,64	2 219 303,47	1,00		
909	577 889,59	2 219 296,60	1,00		

Раздел 2

Сведения о местоположении границ объекта					
1	2	3	4	5	6
910	577 890,12	2 219 283,38	Картометрический метод	1,00	—
911	577 890,54	2 219 269,79		1,00	
912	577 891,35	2 219 257,23		1,00	
913	577 891,58	2 219 244,33		1,00	
914	577 893,51	2 219 198,74		1,00	
915	577 893,96	2 219 179,77		1,00	
916	577 894,67	2 219 166,27		1,00	
917	577 895,50	2 219 151,53		1,00	
918	577 894,25	2 219 146,75		1,00	
919	577 888,54	2 219 142,99		1,00	
920	577 793,37	2 219 109,38		1,00	
921	577 585,24	2 219 034,24		1,00	
922	577 581,06	2 219 032,70		1,00	
923	577 592,73	2 219 004,52		1,00	
924	577 605,64	2 218 979,18		1,00	
925	577 620,62	2 218 985,94		1,00	
926	577 635,85	2 218 991,35		1,00	
927	577 655,41	2 218 987,81		1,00	
928	577 687,32	2 218 970,22		1,00	
929	577 702,32	2 218 937,26		1,00	
930	577 707,46	2 218 925,61		1,00	
931	577 724,24	2 218 890,91		1,00	
932	577 730,21	2 218 878,49		1,00	
933	577 735,49	2 218 867,53		1,00	
934	577 742,58	2 218 853,19		1,00	
935	577 750,13	2 218 837,08		1,00	
936	577 757,04	2 218 819,13		1,00	
937	577 764,27	2 218 798,49		1,00	
938	577 778,99	2 218 742,39		1,00	
880	577 793,99	2 218 698,61		1,00	
Часть № 9					
939	574 638,80	2 221 305,90	Картометрический метод	1,00	—
940	574 642,80	2 221 308,40		1,00	
941	574 718,30	2 221 368,55		1,00	
942	574 653,50	2 221 467,10		1,00	
943	574 617,06	2 221 441,93		1,00	
944	574 548,94	2 221 374,80		1,00	
945	574 456,43	2 221 275,40		1,00	
946	574 385,07	2 221 211,63		1,00	
947	574 356,85	2 221 186,33		1,00	
948	574 315,93	2 221 105,34		1,00	
949	574 373,04	2 221 079,18		1,00	
950	574 441,70	2 221 045,14		1,00	
951	574 447,83	2 221 041,91		1,00	
952	574 458,93	2 221 039,55		1,00	
953	574 476,06	2 221 073,38		1,00	
954	574 480,79	2 221 071,68		1,00	
955	574 495,64	2 221 064,80		1,00	
956	574 507,62	2 221 058,45		1,00	
957	574 509,48	2 221 061,55		1,00	
958	574 519,18	2 221 056,32		1,00	
959	574 525,88	2 221 078,70		1,00	
960	574 533,58	2 221 073,26		1,00	
961	574 544,71	2 221 067,89		1,00	
962	574 548,86	2 221 065,89		1,00	

Раздел 2

Сведения о местоположении границ объекта

1	2	3	4	5	6
963	574 563,49	2 221 058,39	Картометрический метод	1,00	—
964	574 565,89	2 221 063,33		1,00	
965	574 580,72	2 221 055,80		1,00	
966	574 581,24	2 221 048,81		1,00	
967	574 599,61	2 221 039,45		1,00	
968	574 604,12	2 221 047,69		1,00	
969	574 627,83	2 221 039,47		1,00	
970	574 639,31	2 221 034,52		1,00	
971	574 642,25	2 221 033,06		1,00	
972	574 654,86	2 221 026,48		1,00	
973	574 652,41	2 221 021,16		1,00	
974	574 656,67	2 221 019,26		1,00	
975	574 662,72	2 221 016,57		1,00	
976	574 671,99	2 221 012,55		1,00	
977	574 674,05	2 221 011,65		1,00	
978	574 688,35	2 221 005,33		1,00	
979	574 703,73	2 220 994,78		1,00	
980	574 721,96	2 220 984,77		1,00	
981	574 732,49	2 220 978,87		1,00	
982	574 742,50	2 220 973,27		1,00	
983	574 747,37	2 220 971,75		1,00	
984	574 760,74	2 220 963,46		1,00	
985	574 764,93	2 220 962,11		1,00	
986	574 788,61	2 220 949,91		1,00	
987	574 798,87	2 220 944,89		1,00	
988	574 808,09	2 220 945,49		1,00	
989	574 825,16	2 220 933,62		1,00	
990	574 827,37	2 220 931,23		1,00	
991	574 839,19	2 220 920,99		1,00	
992	574 838,16	2 220 919,11		1,00	
993	574 835,68	2 220 904,65		1,00	
994	574 829,93	2 220 893,58		1,00	
995	574 828,41	2 220 890,65		1,00	
996	574 827,15	2 220 887,56		1,00	
997	574 825,38	2 220 883,34		1,00	
998	574 825,02	2 220 882,44		1,00	
999	574 822,60	2 220 877,46		1,00	
1000	574 820,63	2 220 873,36		1,00	
1001	574 839,97	2 220 859,29		1,00	
1002	574 872,63	2 220 841,04		1,00	
1003	574 883,30	2 220 834,94		1,00	
1004	574 920,90	2 220 935,30		1,00	
1005	574 924,90	2 220 985,20		1,00	
1006	574 887,51	2 220 993,93		1,00	
1007	574 867,88	2 220 995,35		1,00	
1008	574 840,09	2 220 985,07	1,00		
1009	574 838,79	2 220 984,59	1,00		
1010	574 794,13	2 221 006,48	1,00		
1011	574 767,61	2 221 019,48	1,00		
1012	574 765,17	2 221 020,68	1,00		
1013	574 739,47	2 221 033,28	1,00		
1014	574 679,98	2 221 062,45	1,00		
1015	574 663,57	2 221 070,49	1,00		
1016	574 608,00	2 221 097,74	1,00		
1017	574 624,57	2 221 133,60	1,00		

Раздел 2

Сведения о местоположении границ объекта

1	2	3	4	5	6
1018	574 647,20	2 221 182,57	Картометрический метод	1,00	—
1019	574 644,26	2 221 183,49		1,00	
1020	574 593,30	2 221 209,52		1,00	
1021	574 572,40	2 221 220,70		1,00	
1022	574 572,80	2 221 221,90		1,00	
1023	574 573,10	2 221 223,10		1,00	
1024	574 573,90	2 221 224,80		1,00	
1025	574 574,80	2 221 226,50		1,00	
1026	574 575,80	2 221 228,00		1,00	
1027	574 577,20	2 221 230,00		1,00	
1028	574 578,40	2 221 232,10		1,00	
1029	574 579,00	2 221 233,30		1,00	
1030	574 579,90	2 221 235,50		1,00	
1031	574 581,10	2 221 237,60		1,00	
1032	574 582,20	2 221 239,40		1,00	
1033	574 583,40	2 221 240,50		1,00	
1034	574 585,00	2 221 241,50		1,00	
1035	574 586,70	2 221 242,80		1,00	
1036	574 589,20	2 221 244,00		1,00	
1037	574 594,30	2 221 247,00		1,00	
1038	574 599,00	2 221 254,60		1,00	
1039	574 599,20	2 221 256,90		1,00	
1040	574 599,50	2 221 259,40		1,00	
1041	574 600,20	2 221 261,60		1,00	
1042	574 601,50	2 221 263,90		1,00	
1043	574 603,10	2 221 265,10		1,00	
1044	574 607,40	2 221 269,50		1,00	
1045	574 608,00	2 221 274,10		1,00	
1046	574 607,50	2 221 275,00		1,00	
1047	574 606,70	2 221 276,10		1,00	
1048	574 605,60	2 221 277,30		1,00	
1049	574 604,70	2 221 278,70		1,00	
1050	574 604,60	2 221 280,60		1,00	
1051	574 604,80	2 221 282,60		1,00	
1052	574 605,30	2 221 284,90		1,00	
1053	574 606,40	2 221 286,10		1,00	
1054	574 607,40	2 221 286,80		1,00	
1055	574 608,30	2 221 287,50		1,00	
1056	574 609,20	2 221 287,90		1,00	
1057	574 613,50	2 221 288,60		1,00	
1058	574 615,50	2 221 288,70	1,00		
1059	574 617,40	2 221 288,70	1,00		
1060	574 619,90	2 221 288,80	1,00		
1061	574 627,30	2 221 290,50	1,00		
1062	574 628,90	2 221 292,90	1,00		
1063	574 627,40	2 221 299,80	1,00		
1064	574 627,90	2 221 302,70	1,00		
1065	574 631,90	2 221 305,70	1,00		
939	574 638,80	2 221 305,90	1,00		
Часть № 10					
1066	572 655,93	2 219 697,02	Картометрический метод	1,00	—
1067	572 645,27	2 219 708,04		1,00	
1068	572 651,16	2 219 723,81		1,00	
1069	572 654,40	2 219 737,61		1,00	
1070	572 674,96	2 219 748,54		1,00	

Раздел 2

Сведения о местоположении границ объекта

1	2	3	4	5	6
1071	572 669,81	2 219 757,76	Картометрический метод	1,00	—
1072	572 664,36	2 219 767,50		1,00	
1073	572 667,52	2 219 767,83		1,00	
1074	572 701,72	2 219 783,98		1,00	
1075	572 702,24	2 219 790,74		1,00	
1076	572 248,45	2 220 024,72		1,00	
1077	572 236,25	2 219 990,24		1,00	
1078	572 240,26	2 219 987,97		1,00	
1079	572 227,13	2 219 963,24		1,00	
1080	572 283,90	2 219 918,61		1,00	
1081	572 286,37	2 219 907,18		1,00	
1082	572 293,47	2 219 893,74		1,00	
1083	572 245,59	2 219 833,38		1,00	
1084	572 232,99	2 219 814,06		1,00	
1085	572 264,57	2 219 792,57		1,00	
1086	572 337,94	2 219 747,52		1,00	
1087	572 437,14	2 219 665,66		1,00	
1088	572 439,67	2 219 664,74		1,00	
1089	572 443,41	2 219 663,77		1,00	
1090	572 470,16	2 219 647,54		1,00	
1091	572 492,60	2 219 647,94		1,00	
1092	572 547,22	2 219 647,98		1,00	
1093	572 592,07	2 219 657,52		1,00	
1094	572 607,12	2 219 678,50		1,00	
1095	572 612,22	2 219 682,67		1,00	
1096	572 620,82	2 219 676,38		1,00	
1097	572 633,34	2 219 680,54		1,00	
1098	572 645,35	2 219 688,85		1,00	
1066	572 655,93	2 219 697,02	1,00		
Часть № 11					
1099	572 887,17	2 220 239,24	Картометрический метод	1,00	—
1100	572 908,74	2 220 266,71		1,00	
1101	572 924,56	2 220 315,60		1,00	
1102	572 929,19	2 220 340,49		1,00	
1103	572 929,72	2 220 359,34		1,00	
1104	572 928,21	2 220 368,94		1,00	
1105	572 923,23	2 220 377,65		1,00	
1106	572 919,50	2 220 382,63		1,00	
1107	572 890,16	2 220 410,90		1,00	
1108	572 886,07	2 220 415,35		1,00	
1109	572 857,26	2 220 443,44		1,00	
1110	572 852,64	2 220 449,30		1,00	
1111	572 830,77	2 220 474,55		1,00	
1112	572 831,60	2 220 485,50		1,00	
1113	572 811,68	2 220 498,33		1,00	
1114	572 793,57	2 220 512,72		1,00	
1115	572 768,16	2 220 530,37		1,00	
1116	572 726,11	2 220 545,61		1,00	
1117	572 673,60	2 220 556,35		1,00	
1118	572 670,25	2 220 554,97		1,00	
1119	572 663,78	2 220 558,36		1,00	
1120	572 658,91	2 220 567,28		1,00	
1121	572 665,70	2 220 605,95		1,00	
1122	572 668,87	2 220 611,63		1,00	
1123	572 674,33	2 220 614,90		1,00	

Раздел 2

Сведения о местоположении границ объекта

1	2	3	4	5	6
1124	572 695,72	2 220 618,69	Картометрический метод	1,00	—
1125	572 712,89	2 220 622,88		1,00	
1126	572 719,33	2 220 624,91		1,00	
1127	572 725,43	2 220 649,02		1,00	
1128	572 728,57	2 220 671,82		1,00	
1129	572 700,22	2 220 680,14		1,00	
1130	572 693,57	2 220 680,95		1,00	
1131	572 684,62	2 220 685,99		1,00	
1132	572 670,25	2 220 703,63		1,00	
1133	572 660,70	2 220 724,92		1,00	
1134	572 655,41	2 220 735,94		1,00	
1135	572 649,78	2 220 745,96		1,00	
1136	572 643,70	2 220 748,77		1,00	
1137	572 628,56	2 220 757,10		1,00	
1138	572 624,73	2 220 758,47		1,00	
1139	572 610,15	2 220 721,33		1,00	
1140	572 602,33	2 220 697,41		1,00	
1141	572 593,01	2 220 674,04		1,00	
1142	572 586,42	2 220 656,95		1,00	
1143	572 563,60	2 220 639,80		1,00	
1144	572 564,44	2 220 638,72		1,00	
1145	572 529,48	2 220 615,84		1,00	
1146	572 510,32	2 220 598,35		1,00	
1147	572 477,92	2 220 479,95		1,00	
1148	572 519,91	2 220 483,69		1,00	
1149	572 602,87	2 220 499,78	1,00		
1150	572 635,85	2 220 495,28	1,00		
1151	572 839,62	2 220 290,81	1,00		
1152	572 855,68	2 220 273,87	1,00		
1099	572 887,17	2 220 239,24	1,00		
Часть № 12					
1153	585 336,41	2 232 579,92	Картометрический метод	1,00	—
1154	585 379,19	2 232 654,16		1,00	
1155	585 332,92	2 232 646,97		1,00	
1156	585 294,81	2 232 580,36		1,00	
1157	585 285,27	2 232 563,59		1,00	
1158	585 250,81	2 232 499,99		1,00	
1159	585 234,13	2 232 469,23		1,00	
1160	585 195,62	2 232 402,44		1,00	
1161	585 175,84	2 232 366,72		1,00	
1162	585 158,14	2 232 332,83		1,00	
1163	585 140,25	2 232 298,94		1,00	
1164	585 134,24	2 232 287,20		1,00	
1165	585 129,75	2 232 277,98		1,00	
1166	585 121,98	2 232 262,03		1,00	
1167	585 104,39	2 232 223,72		1,00	
1168	585 139,46	2 232 210,74		1,00	
1169	585 188,18	2 232 290,16		1,00	
1170	585 243,14	2 232 261,49		1,00	
1171	585 261,38	2 232 299,14		1,00	
1172	585 276,93	2 232 293,62		1,00	
1173	585 317,24	2 232 270,23	1,00		
1174	585 332,10	2 232 272,27	1,00		
1175	585 385,18	2 232 359,30	1,00		
1176	585 389,91	2 232 380,77	1,00		

Раздел 2

Сведения о местоположении границ объекта

1	2	3	4	5	6
1177	585 383,45	2 232 405,72	Картометрический метод	1,00	—
1178	585 364,18	2 232 418,53		1,00	
1179	585 378,07	2 232 444,23		1,00	
1180	585 350,72	2 232 461,62		1,00	
1181	585 370,38	2 232 495,67		1,00	
1182	585 393,61	2 232 483,14		1,00	
1183	585 421,59	2 232 540,79		1,00	
1153	585 336,41	2 232 579,92		1,00	
Часть № 13					
1184	572 830,59	2 219 585,42	Картометрический метод	1,00	—
1185	572 817,83	2 219 570,66		1,00	
1186	572 796,65	2 219 581,45		1,00	
1187	572 756,27	2 219 490,03		1,00	
1188	572 751,31	2 219 458,27		1,00	
1189	572 747,09	2 219 453,26		1,00	
1190	572 743,82	2 219 443,50		1,00	
1191	572 744,27	2 219 407,90		1,00	
1192	572 737,90	2 219 393,80		1,00	
1193	572 895,72	2 219 303,82		1,00	
1194	572 906,60	2 219 332,95		1,00	
1195	572 914,88	2 219 352,73		1,00	
1196	572 922,19	2 219 371,51		1,00	
1197	572 935,61	2 219 407,20		1,00	
1198	572 943,01	2 219 426,46		1,00	
1199	572 997,90	2 219 571,00		1,00	
1200	572 972,10	2 219 575,56		1,00	
1201	572 933,50	2 219 585,00		1,00	
1202	572 852,29	2 219 602,45		1,00	
1203	572 845,08	2 219 599,33		1,00	
1184	572 830,59	2 219 585,42	1,00		
Часть № 14					
1204	572 841,10	2 220 479,85	Картометрический метод	1,00	—
1205	572 843,04	2 220 473,84		1,00	
1206	572 848,73	2 220 466,37		1,00	
1207	572 861,89	2 220 452,33		1,00	
1208	572 894,60	2 220 419,79		1,00	
1209	572 899,05	2 220 414,99		1,00	
1210	572 927,50	2 220 387,61		1,00	
1211	572 931,05	2 220 383,34		1,00	
1212	572 944,11	2 220 359,14		1,00	
1213	572 960,25	2 220 374,51		1,00	
1214	573 043,36	2 220 437,88		1,00	
1215	573 056,32	2 220 439,56		1,00	
1216	573 096,63	2 220 462,20		1,00	
1217	573 097,71	2 220 466,22		1,00	
1218	573 140,46	2 220 496,73		1,00	
1219	573 141,84	2 220 494,62		1,00	
1220	573 151,77	2 220 500,67		1,00	
1221	573 154,06	2 220 496,39		1,00	
1222	573 173,48	2 220 506,01		1,00	
1223	573 158,64	2 220 530,09		1,00	
1224	573 131,47	2 220 512,96		1,00	
1225	573 121,75	2 220 530,46		1,00	
1226	573 096,02	2 220 527,39		1,00	
1227	573 080,23	2 220 560,77		1,00	

Раздел 2

Сведения о местоположении границ объекта

1	2	3	4	5	6
1228	573 070,55	2 220 564,02	Картометрический метод	1,00	—
1229	573 065,44	2 220 558,72		1,00	
1230	573 017,64	2 220 542,63		1,00	
1231	572 996,81	2 220 511,81		1,00	
1232	572 986,67	2 220 507,87		1,00	
1233	572 943,05	2 220 502,84		1,00	
1234	572 907,21	2 220 487,51		1,00	
1235	572 882,21	2 220 478,41		1,00	
1236	572 849,44	2 220 474,87		1,00	
1204	572 841,10	2 220 479,85		1,00	
Часть № 15					
1237	579 667,73	2 217 578,20	Картометрический метод	1,00	—
1238	579 675,73	2 217 660,17		1,00	
1239	579 680,97	2 217 682,49		1,00	
1240	579 707,79	2 217 675,90		1,00	
1241	579 727,42	2 217 680,34		1,00	
1242	579 744,63	2 217 686,13		1,00	
1243	579 737,22	2 217 697,77		1,00	
1244	579 725,63	2 217 700,15		1,00	
1245	579 717,31	2 217 704,60		1,00	
1246	579 709,58	2 217 709,66		1,00	
1247	579 704,23	2 217 726,90		1,00	
1248	579 703,34	2 217 748,90		1,00	
1249	579 693,53	2 217 756,33		1,00	
1250	579 681,50	2 217 763,41		1,00	
1251	579 680,42	2 217 771,95		1,00	
1252	579 682,15	2 217 781,81		1,00	
1253	579 683,24	2 217 788,83		1,00	
1254	579 696,28	2 217 850,56		1,00	
1255	579 704,46	2 217 883,08		1,00	
1256	579 704,95	2 217 885,36		1,00	
1257	579 709,33	2 217 905,67		1,00	
1258	579 702,70	2 217 927,11		1,00	
1259	579 665,67	2 217 909,49		1,00	
1260	579 662,12	2 217 907,66		1,00	
1261	579 669,33	2 217 899,62		1,00	
1262	579 668,27	2 217 896,28		1,00	
1263	579 664,48	2 217 881,56		1,00	
1264	579 658,76	2 217 859,34		1,00	
1265	579 641,94	2 217 797,37		1,00	
1266	579 636,02	2 217 775,54		1,00	
1267	579 630,49	2 217 753,88		1,00	
1268	579 627,87	2 217 749,12		1,00	
1269	579 618,84	2 217 719,30	1,00		
1270	579 592,24	2 217 609,71	1,00		
1271	579 621,31	2 217 602,10	1,00		
1272	579 634,21	2 217 599,02	1,00		
1273	579 632,41	2 217 588,04	1,00		
1274	579 646,84	2 217 584,04	1,00		
1275	579 657,12	2 217 580,95	1,00		
1237	579 667,73	2 217 578,20	1,00		
Часть № 16					
1276	579 620,90	2 217 755,58	Картометрический метод	1,00	—
1277	579 626,68	2 217 777,37		1,00	
1278	579 648,60	2 217 858,03		1,00	

Раздел 2

Сведения о местоположении границ объекта

1	2	3	4	5	6
1279	579 656,73	2 217 887,01	Картометрический метод	1,00	—
1280	579 657,59	2 217 890,35		1,00	
1281	579 659,36	2 217 897,83		1,00	
1282	579 653,12	2 217 909,81		1,00	
1283	579 646,92	2 217 916,77		1,00	
1284	579 646,57	2 217 916,74		1,00	
1285	579 637,60	2 217 908,63		1,00	
1286	579 629,20	2 217 918,18		1,00	
1287	579 624,53	2 217 919,23		1,00	
1288	579 608,04	2 217 923,10		1,00	
1289	579 608,70	2 217 927,54		1,00	
1290	579 600,17	2 217 929,93		1,00	
1291	579 596,20	2 217 932,21		1,00	
1292	579 593,41	2 217 928,62		1,00	
1293	579 586,25	2 217 902,13		1,00	
1294	579 577,44	2 217 872,56		1,00	
1295	579 576,63	2 217 866,04		1,00	
1296	579 548,92	2 217 764,79		1,00	
1297	579 618,67	2 217 746,74	1,00		
1276	579 620,90	2 217 755,58	1,00		
Часть № 17					
1298	585 245,38	2 232 525,98	Картометрический метод	1,00	—
1299	585 219,49	2 232 539,73		1,00	
1300	585 204,33	2 232 508,44		1,00	
1301	585 198,63	2 232 500,56		1,00	
1302	585 172,52	2 232 515,48		1,00	
1303	585 165,29	2 232 502,95		1,00	
1304	585 162,54	2 232 504,45		1,00	
1305	585 154,73	2 232 489,32		1,00	
1306	585 148,91	2 232 478,10		1,00	
1307	585 149,34	2 232 471,56		1,00	
1308	585 142,72	2 232 458,83		1,00	
1309	585 107,16	2 232 390,13		1,00	
1310	585 129,37	2 232 378,58		1,00	
1311	585 154,67	2 232 364,24		1,00	
1312	585 180,97	2 232 406,38		1,00	
1313	585 227,51	2 232 492,37		1,00	
1298	585 245,38	2 232 525,98	1,00		
Часть № 18					
1314	585 046,10	2 231 957,11	Картометрический метод	1,00	—
1315	585 087,17	2 231 953,84		1,00	
1316	585 090,48	2 231 966,06		1,00	
1317	585 109,90	2 231 962,75		1,00	
1318	585 125,91	2 232 012,15		1,00	
1319	585 134,19	2 232 042,67		1,00	
1320	585 135,83	2 232 055,98		1,00	
1321	585 108,08	2 232 064,82		1,00	
1322	585 111,94	2 232 074,26		1,00	
1323	585 070,88	2 232 084,74		1,00	
1314	585 046,10	2 231 957,11		1,00	
Часть № 19					
1324	585 193,38	2 232 553,18	Картометрический метод	1,00	—
1325	585 157,45	2 232 570,32		1,00	
1326	585 143,23	2 232 580,89		1,00	
1327	585 124,83	2 232 589,42		1,00	

Раздел 2

Сведения о местоположении границ объекта					
1	2	3	4	5	6
1328	585 114,99	2 232 592,29	Картометрический метод	1,00	—
1329	585 098,03	2 232 581,07		1,00	
1330	585 097,07	2 232 572,46		1,00	
1331	585 099,67	2 232 566,44		1,00	
1332	585 125,65	2 232 545,66		1,00	
1333	585 141,93	2 232 538,27		1,00	
1334	585 134,36	2 232 530,15		1,00	
1335	585 116,00	2 232 489,68		1,00	
1336	585 112,75	2 232 483,84		1,00	
1337	585 106,52	2 232 472,54		1,00	
1338	585 083,13	2 232 424,80		1,00	
1339	585 073,50	2 232 407,17		1,00	
1340	585 095,67	2 232 393,62		1,00	
1341	585 139,64	2 232 480,91		1,00	
1342	585 172,38	2 232 527,60		1,00	
1343	585 183,16	2 232 530,57		1,00	
1324	585 193,38	2 232 553,18	1,00		
Часть № 20					
1344	572 940,57	2 220 314,48	Картометрический метод	1,00	—
1345	572 937,01	2 220 315,07		1,00	
1346	572 917,10	2 220 260,30		1,00	
1347	572 897,46	2 220 227,00		1,00	
1348	572 906,95	2 220 206,03		1,00	
1349	572 903,82	2 220 175,71		1,00	
1350	572 985,97	2 220 181,65		1,00	
1351	572 950,50	2 220 285,38		1,00	
1352	572 953,90	2 220 311,96		1,00	
1344	572 940,57	2 220 314,48		1,00	
Часть № 21					
1353	585 343,41	2 232 722,85	Картометрический метод	1,00	—
1354	585 340,64	2 232 721,96		1,00	
1355	585 331,75	2 232 730,27		1,00	
1356	585 320,64	2 232 735,25		1,00	
1357	585 308,46	2 232 731,34		1,00	
1358	585 301,26	2 232 724,12		1,00	
1359	585 297,95	2 232 704,71		1,00	
1360	585 284,68	2 232 677,51		1,00	
1361	585 316,88	2 232 660,91		1,00	
1362	585 349,29	2 232 719,45		1,00	
1363	585 375,38	2 232 704,71		1,00	
1364	585 409,64	2 232 760,77		1,00	
1365	585 387,68	2 232 775,00		1,00	
1366	585 353,89	2 232 742,22		1,00	
1353	585 343,41	2 232 722,85		1,00	
Часть № 22					
1367	585 125,15	2 232 315,92	Картометрический метод	1,00	—
1368	585 132,70	2 232 330,32		1,00	
1369	585 140,62	2 232 345,76		1,00	
1370	585 094,02	2 232 370,62		1,00	
1371	585 091,89	2 232 371,83		1,00	
1372	585 071,28	2 232 381,79		1,00	
1373	585 068,14	2 232 383,44		1,00	
1374	585 058,98	2 232 385,44		1,00	
1375	585 053,88	2 232 374,99		1,00	
1376	585 051,56	2 232 376,38		1,00	

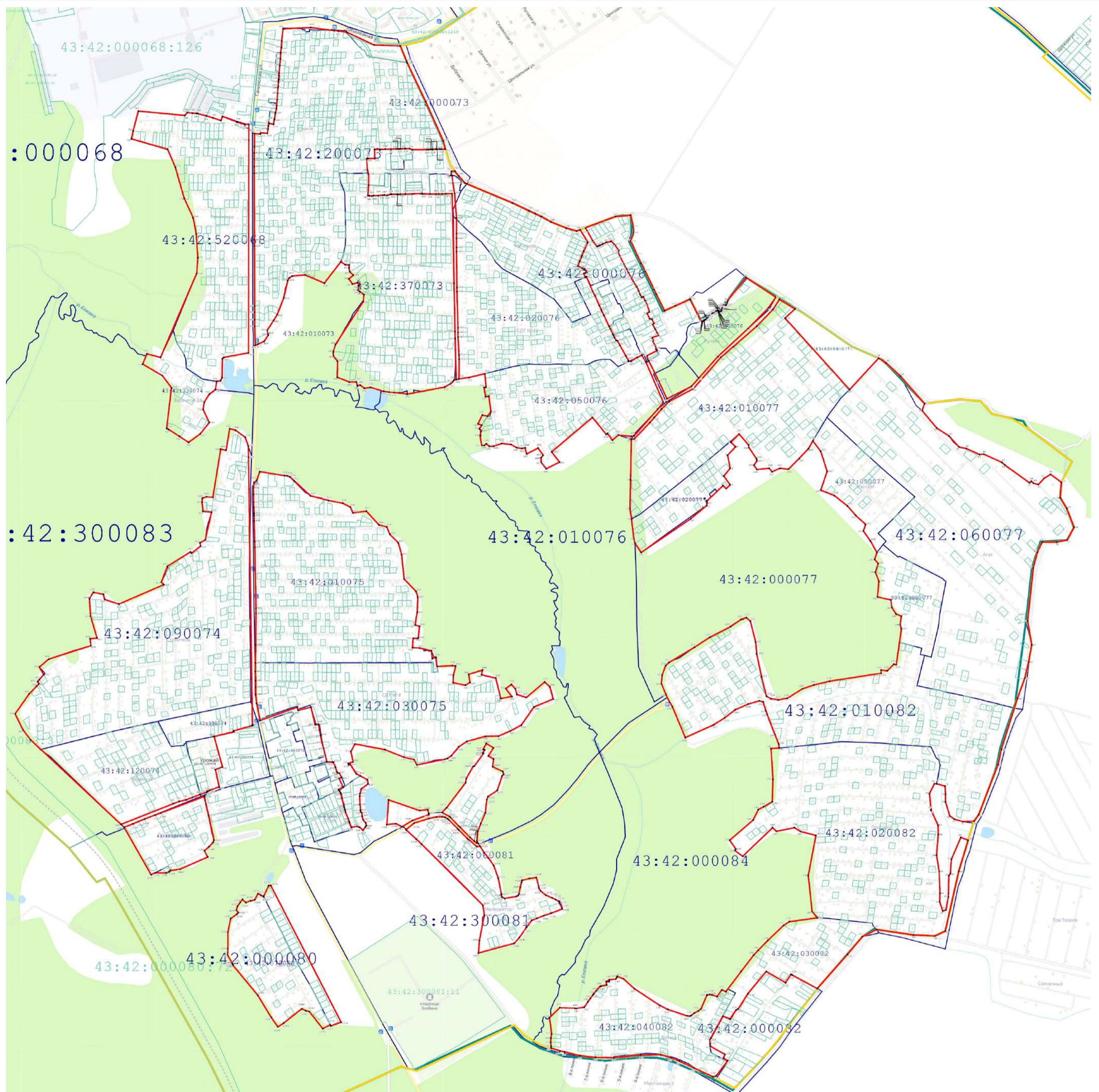
Раздел 2

Сведения о местоположении границ объекта

1	2	3	4	5	6
1377	585 043,88	2 232 359,18	Картометрический метод	1,00	—
1378	585 090,90	2 232 334,56		1,00	
1367	585 125,15	2 232 315,92		1,00	
Часть № 23					
1379	585 019,12	2 231 833,37	Картометрический метод	1,00	—
1380	585 087,27	2 231 814,31		1,00	
1381	585 102,32	2 231 847,43		1,00	
1382	585 025,73	2 231 865,00		1,00	
1379	585 019,12	2 231 833,37		1,00	
Часть № 24					
1383	585 280,37	2 232 591,52	Картометрический метод	1,00	—
1384	585 295,86	2 232 622,05		1,00	
1385	585 279,76	2 232 630,35		1,00	
1386	585 283,08	2 232 635,34		1,00	
1387	585 285,29	2 232 645,89		1,00	
1388	585 261,42	2 232 656,94		1,00	
1389	585 250,88	2 232 651,94		1,00	
1390	585 234,85	2 232 616,97		1,00	
1383	585 280,37	2 232 591,52		1,00	
Часть № 25					
1391	585 429,84	2 232 801,98	Картометрический метод	1,00	—
1392	585 458,62	2 232 845,29		1,00	
1393	585 434,19	2 232 859,12		1,00	
1394	585 411,50	2 232 821,37		1,00	
1395	585 398,73	2 232 827,45		1,00	
1396	585 396,52	2 232 824,12		1,00	
1397	585 388,19	2 232 829,65		1,00	
1398	585 381,55	2 232 819,66		1,00	
1399	585 391,54	2 232 813,02		1,00	
1400	585 394,87	2 232 818,01		1,00	
1401	585 404,86	2 232 811,37		1,00	
1402	585 407,07	2 232 814,70		1,00	
1391	585 429,84	2 232 801,98		1,00	
Часть № 26					
1403	585 110,76	2 232 123,07	Картометрический метод	1,00	—
1404	585 126,30	2 232 117,55		1,00	
1405	585 134,01	2 232 158,05		1,00	
1406	585 116,80	2 232 164,68		1,00	
1403	585 110,76	2 232 123,07		1,00	
Часть № 27					
1407	585 254,92	2 232 545,99	Картометрический метод	1,00	—
1408	585 268,75	2 232 570,41		1,00	
1409	585 252,09	2 232 581,48		1,00	
1410	585 237,16	2 232 555,39		1,00	
1407	585 254,92	2 232 545,99		1,00	






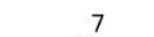
Прохождение границы		Описание прохождения границы
от точки	до точки	
1	2	3
—	—	—

Раздел 4
План границ объекта



Масштаб 1:10 000

Используемые условные знаки и обозначения:

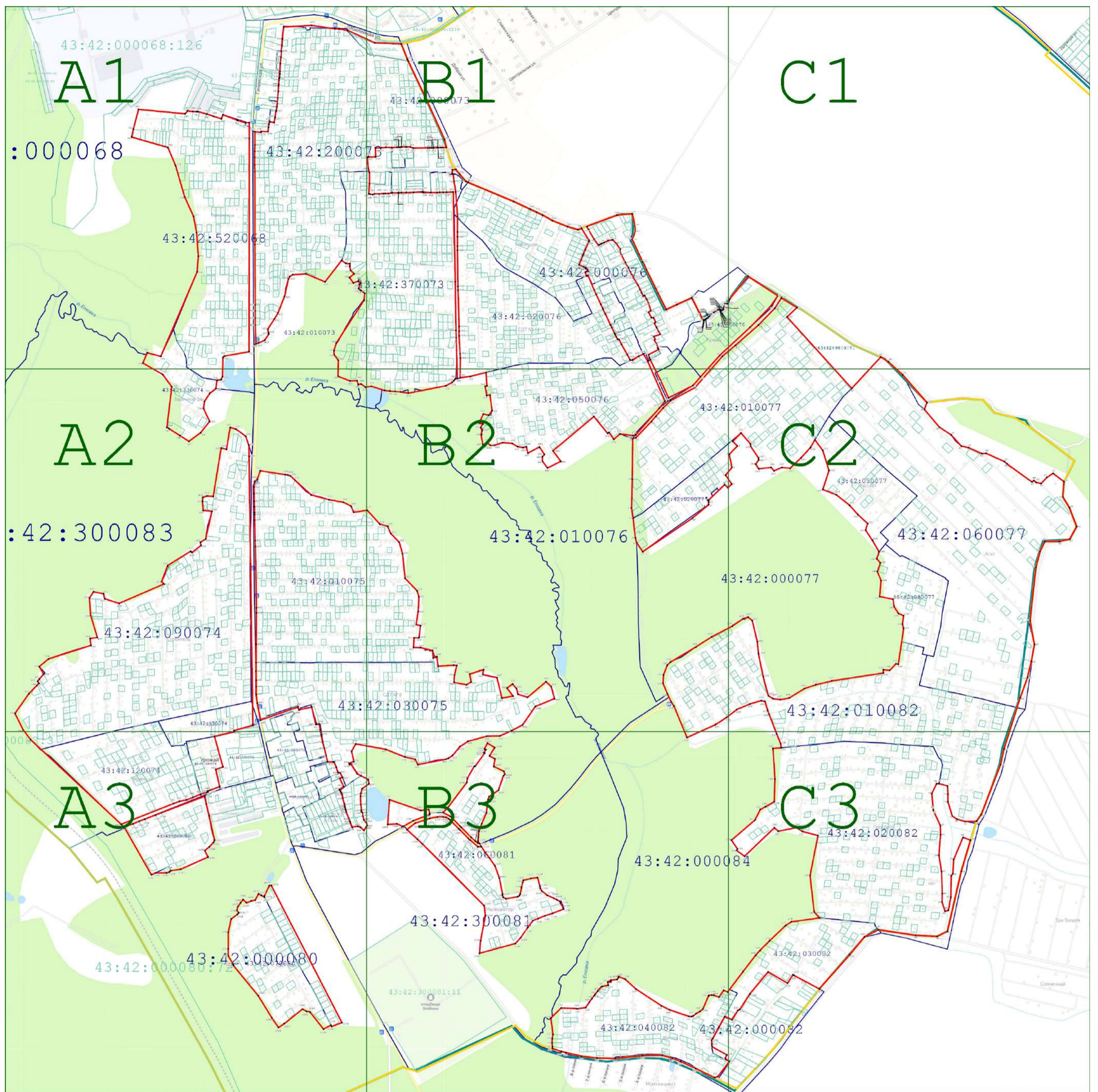
-  - Граница муниципального образования по сведениям ЕГРН
-  - Граница населенного пункта по сведениям ЕГРН
-  - Граница кадастрового квартала по сведениям ЕГРН
-  - Граница земельного участка по сведениям ЕГРН
-  - Граница устанавливаемой границы территориальной зоны
-  - Точка, устанавливаемой границы территориальной зоны

Подпись _____ Дата "21" сентября 2020 г.

Место для оттиска (печатки) лица, составившего описание местоположения границ объекта






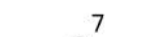


Раздел 4
План границ объекта



Масштаб 1:10 000

Используемые условные знаки и обозначения:

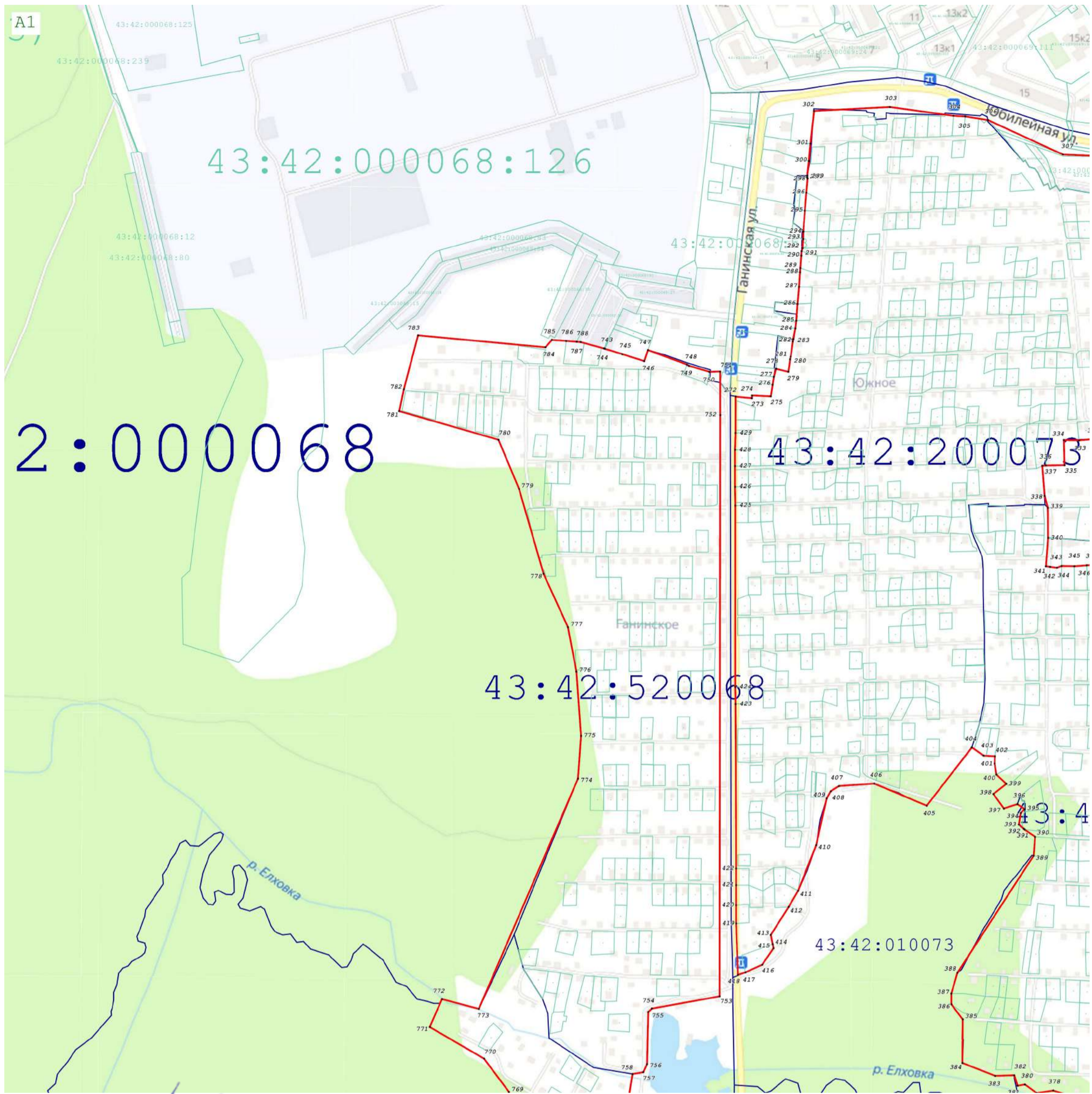
-  - Граница муниципального образования по сведениям ЕГРН
-  - Граница населенного пункта по сведениям ЕГРН
-  - Граница кадастрового квартала по сведениям ЕГРН
-  - Граница земельного участка по сведениям ЕГРН
-  - Граница устанавливаемой границы территориальной зоны
-  - Точка, устанавливаемой границы территориальной зоны

Подпись _____ Дата "21" сентября 2020 г.

Место для печати (при наличии) лица, составившего описание местоположения границ объекта



Раздел 4
План границ объекта



Масштаб 1:4 000

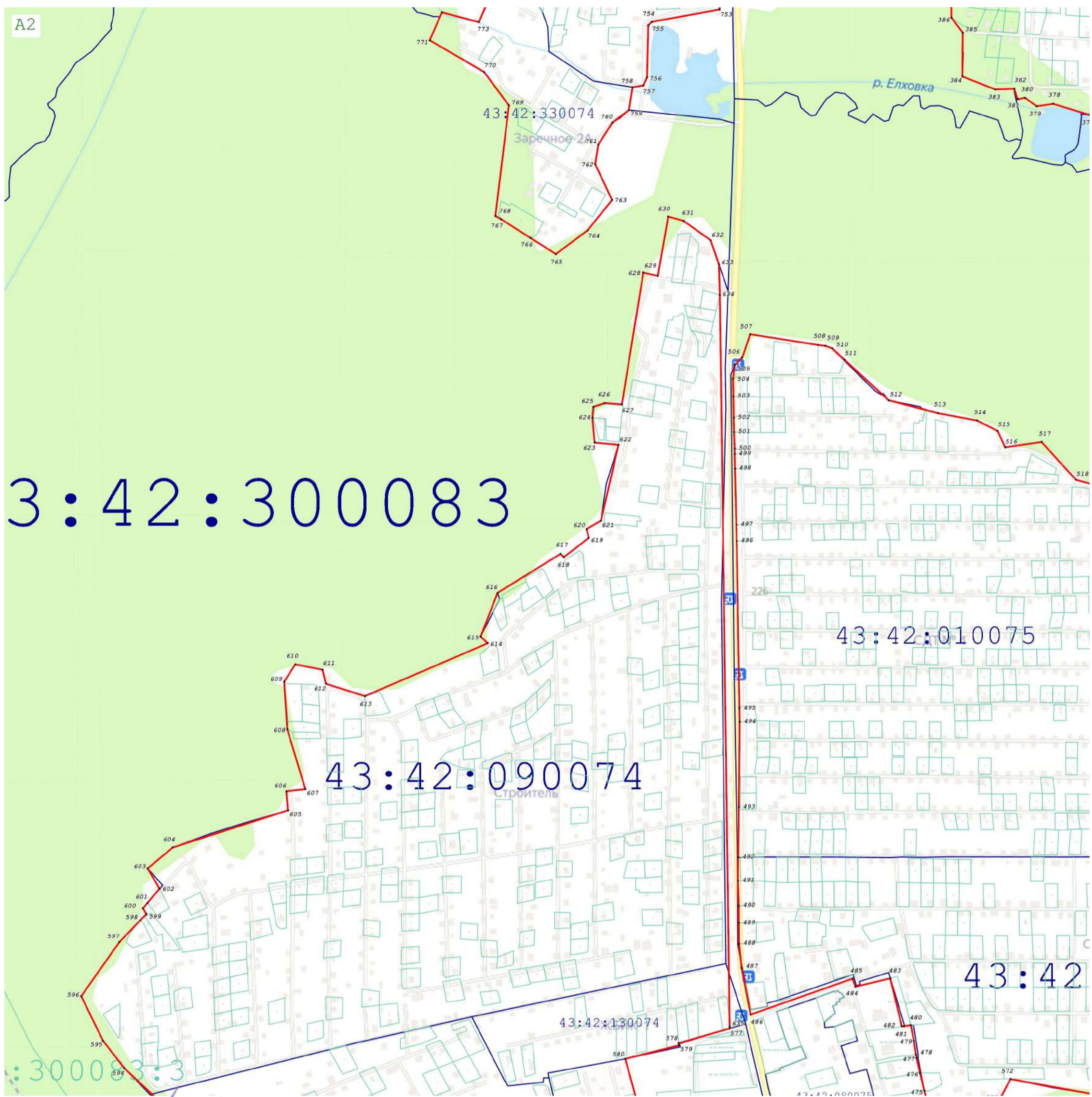
Подпись

Дата "21" сентября 2020 г.

Место для оттиска печати (при наличии) лица, составившего описание местоположения границ объекта



Раздел 4
План границ объекта

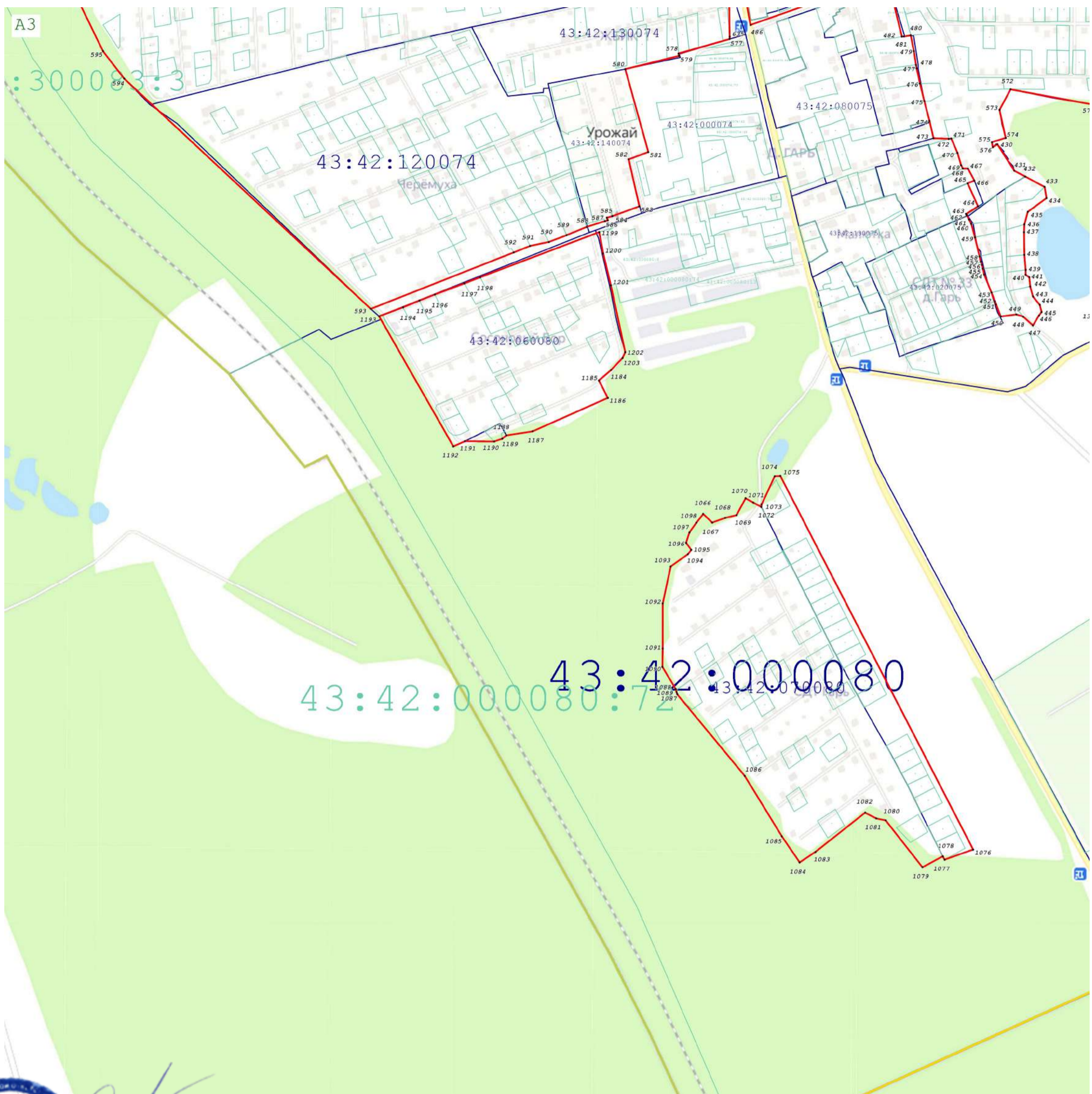


Подпись _____ Дата _____

Место для оттиска печати (при наличии) лица, составившего описание местоположения границ объекта



Раздел 4
План границ объекта



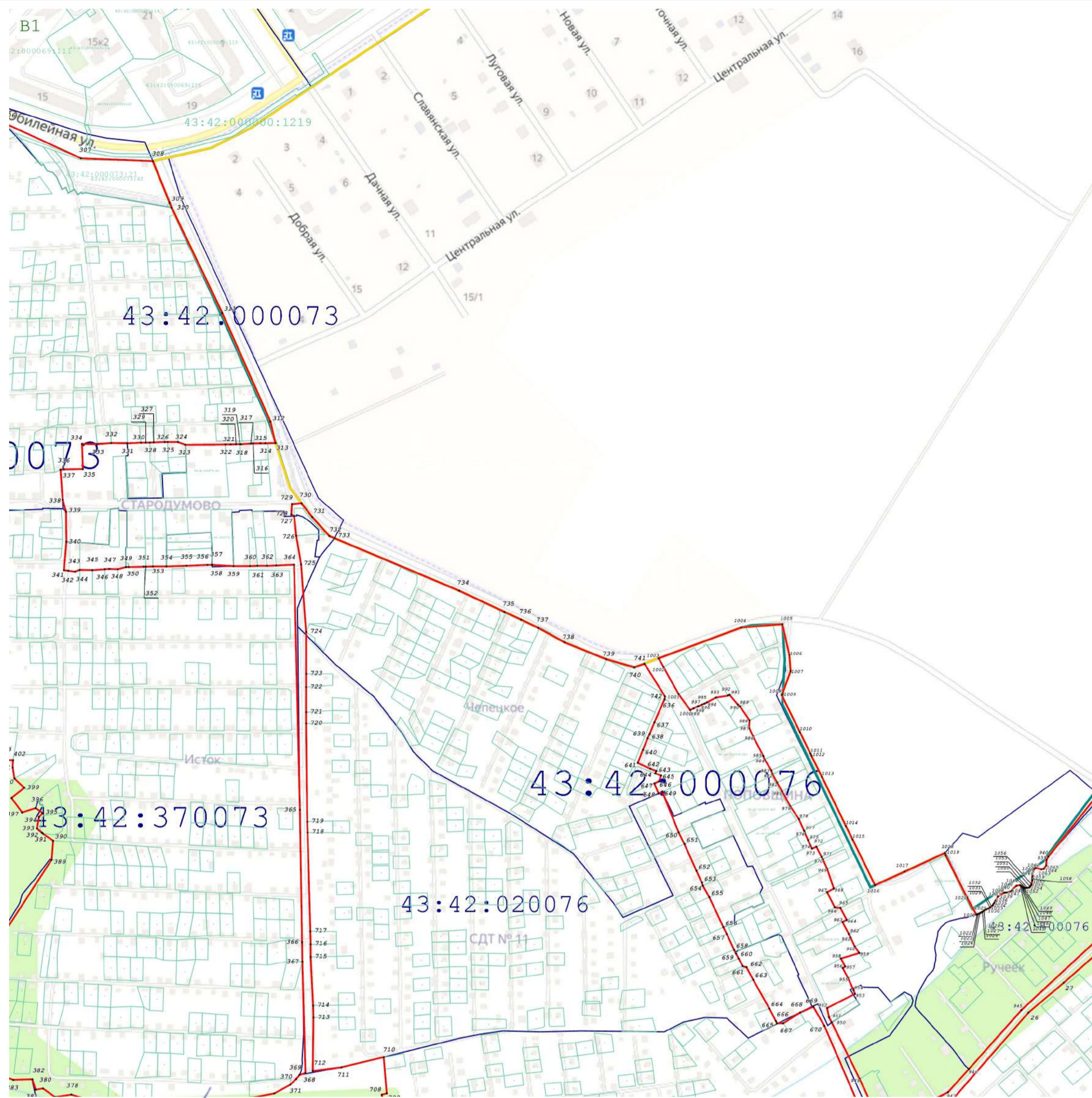
Масштаб 1:4 000

Подпись _____ Дата _____

Место для оттиска печати (при наличии) лица, составившего описание местоположения границ объекта



Раздел 4
План границ объекта



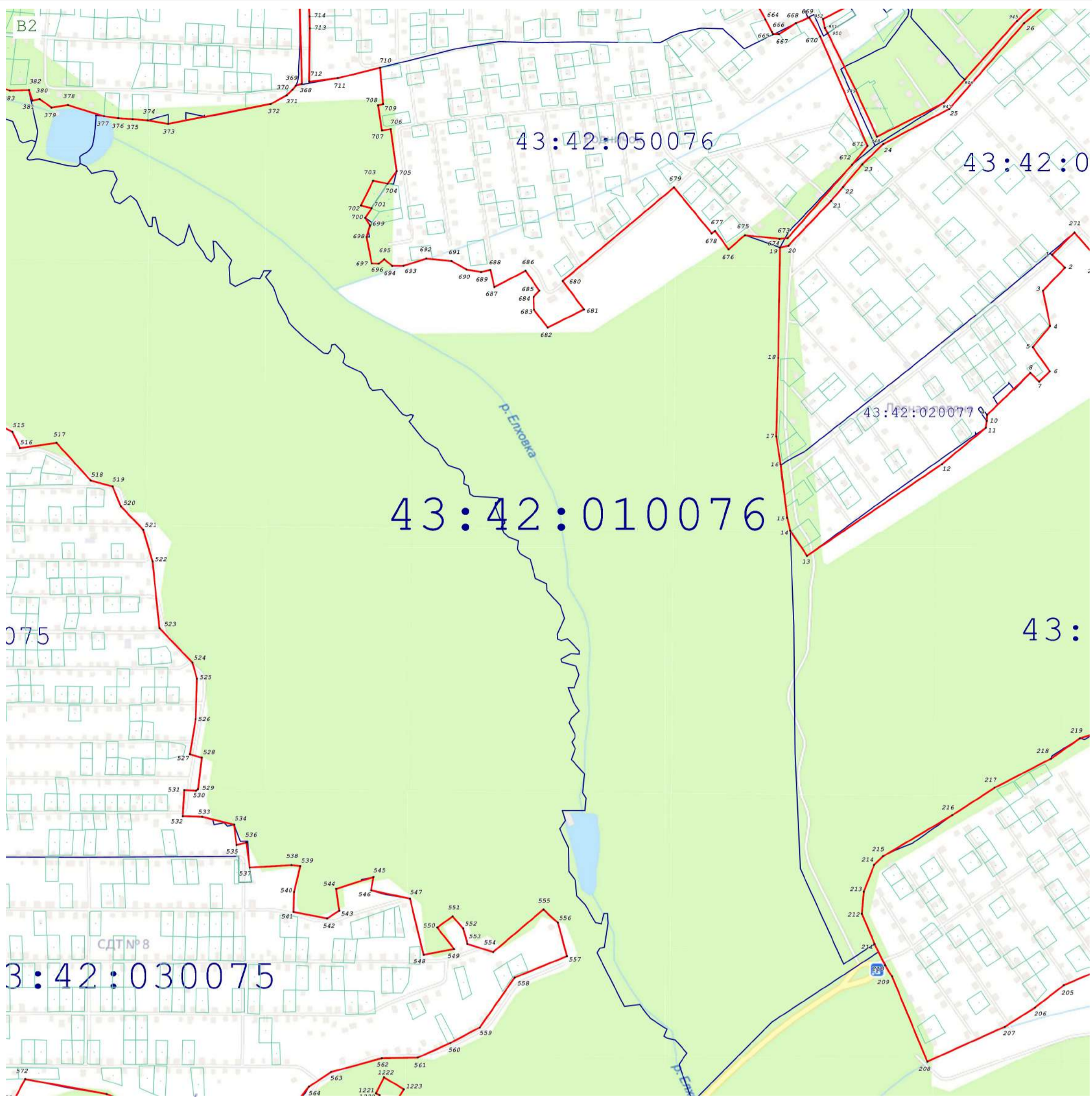
Масштаб 1:4 000

Подпись _____ Дата _____

Место для отска (при наличии) лица, составившего описание местоположения границ объекта



Раздел 4
План границ объекта



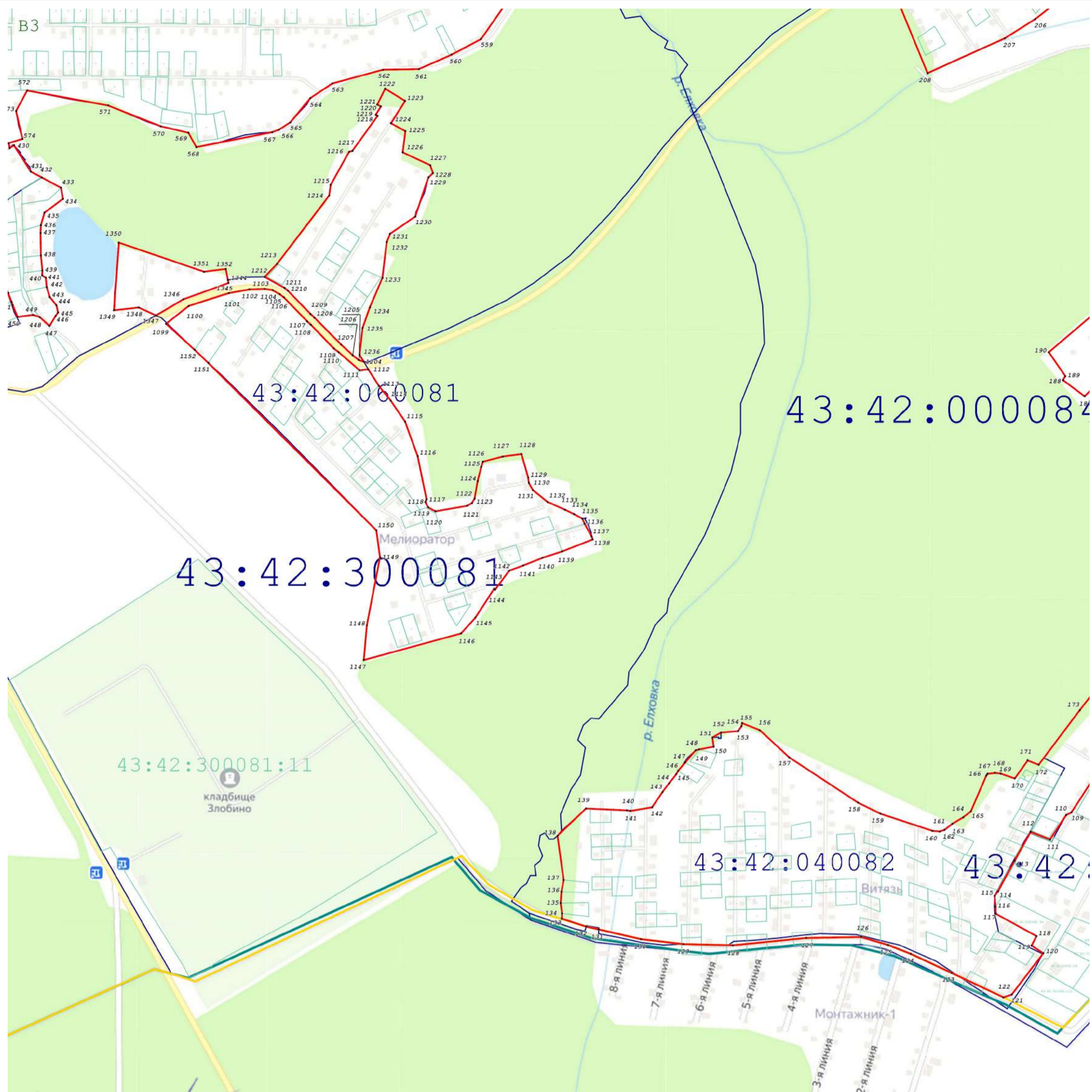
Масштаб 1:4 000

Подпись _____ Дата _____

Место для печати (при наличии) лица, составившего описание местоположения границ объекта



Раздел 4
План границ объекта



Масштаб 1:4 000

Подпись _____ Дата _____

Место для подписки (при наличии) лица, составившего описание местоположения границ объекта



Раздел 4
План границ объекта

C1



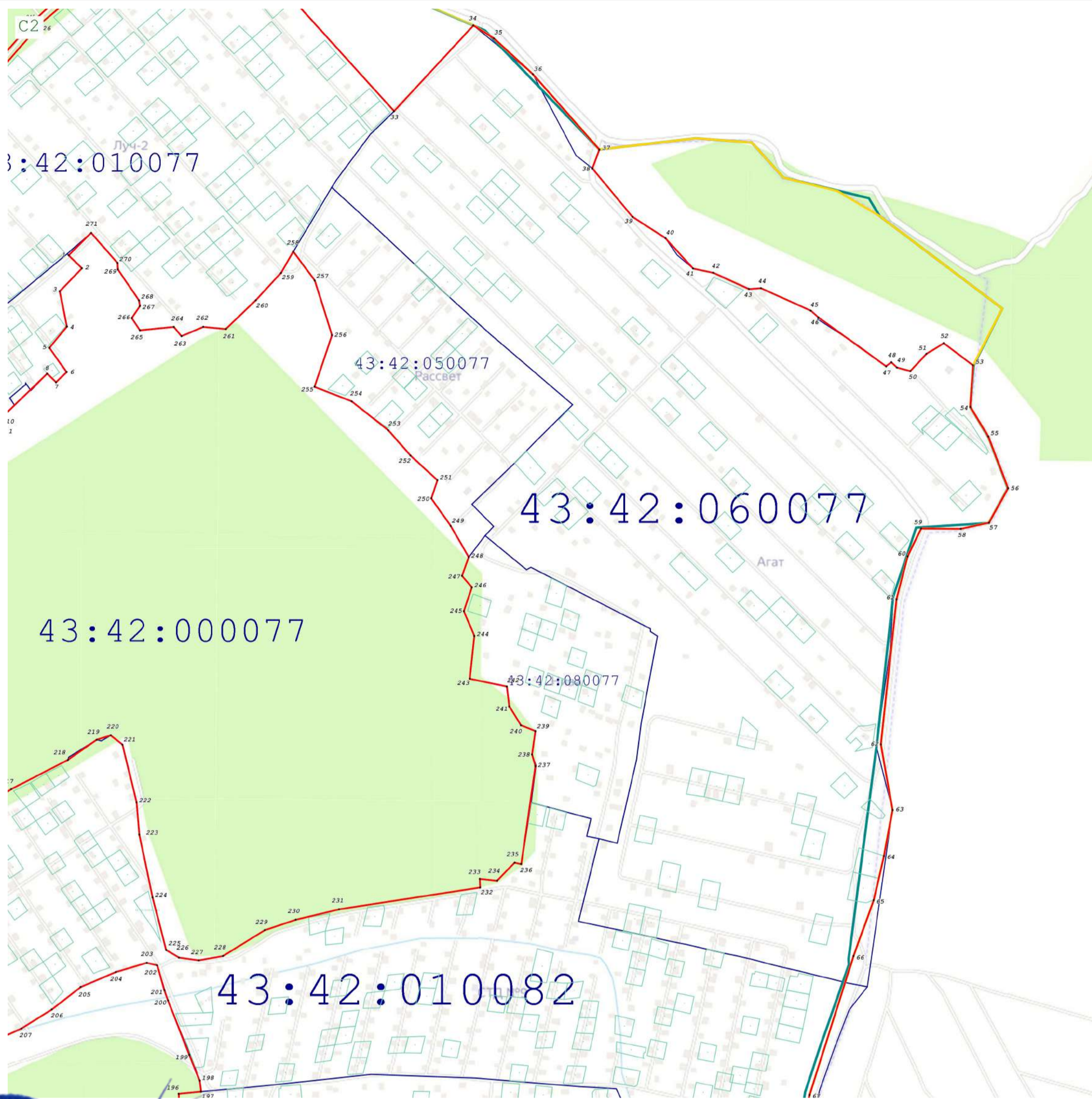
Масштаб 1:4 000

Подпись _____ Дата _____

Место для оттиска печати (при наличии) лица, составившего описание местоположения границ объекта



Раздел 4
План границ объекта



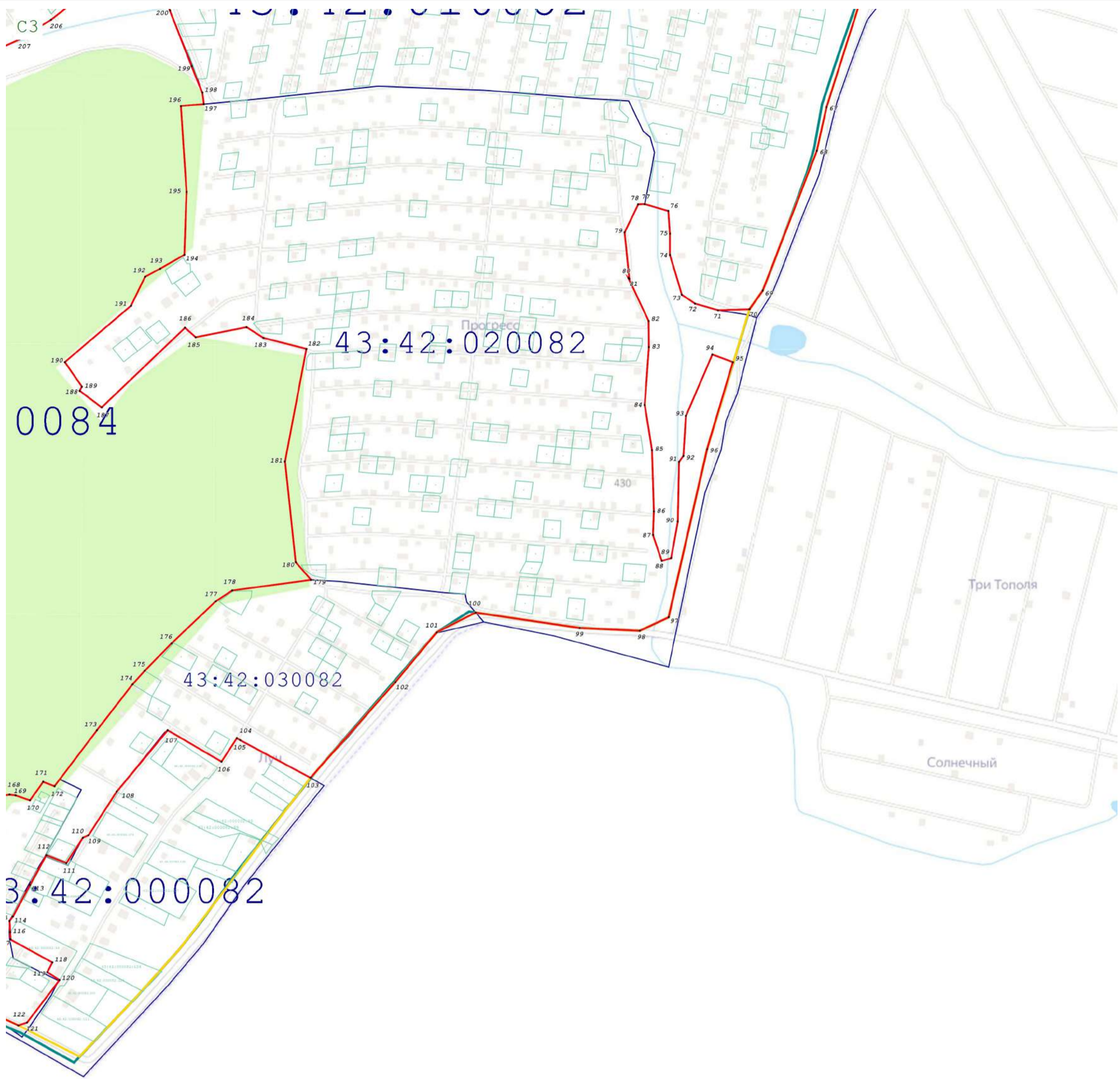
Масштаб 1:4 000

Подпись _____ Дата _____

Место для оттиска печати (при наличии) лица, составившего описание местоположения границ объекта



Раздел 4
План границ объекта



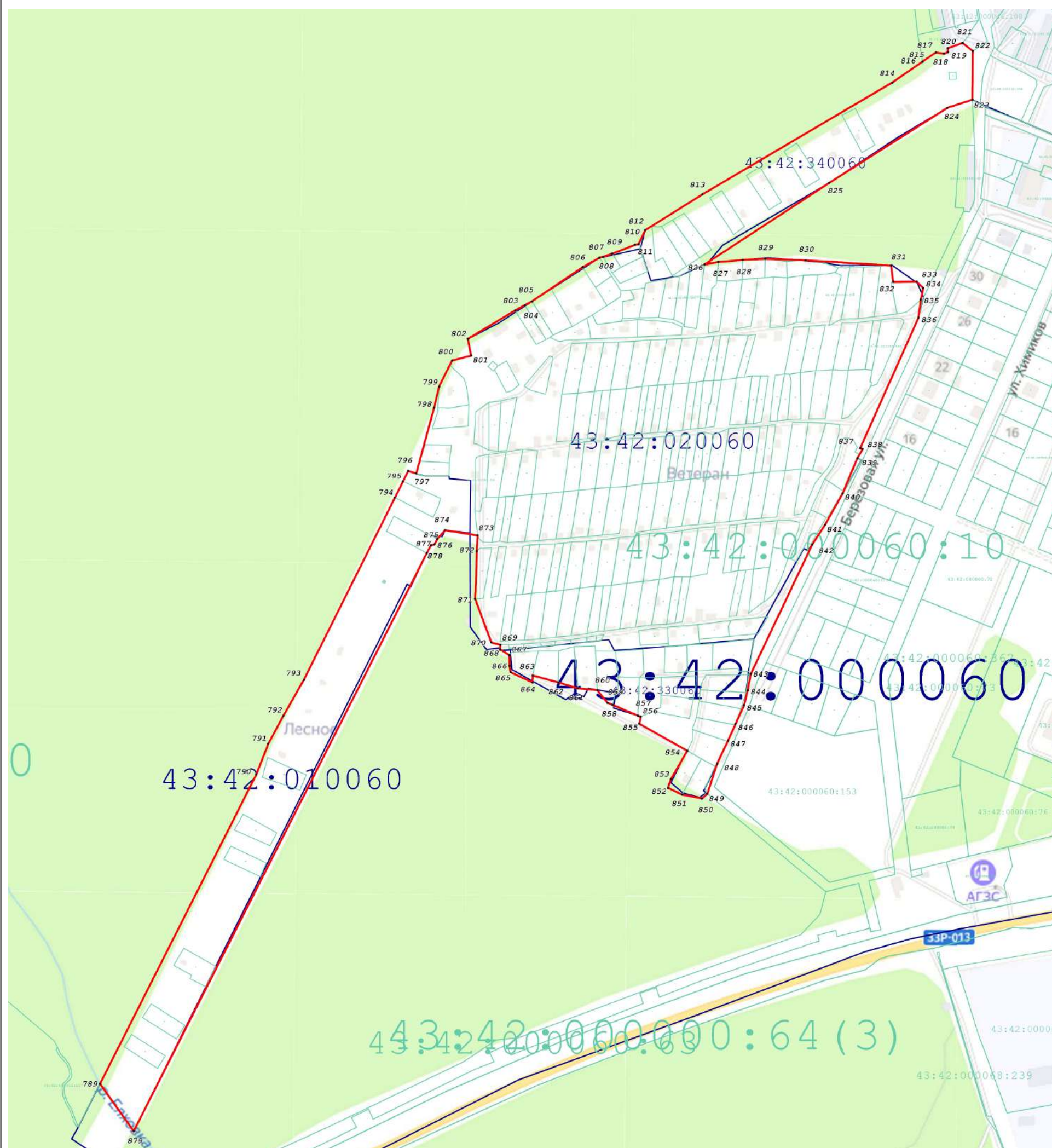
Масштаб 1:4 000

Подпись _____ Дата _____

Место для отложения печати (или наличия) лица, составившего описание местоположения границ объекта









Раздел 4
План границ объекта



Масштаб 1:4 000

Используемые условные знаки и обозначения:

-  - Граница муниципального образования по сведениям ЕГРН
-  - Граница населенного пункта по сведениям ЕГРН
-  - Граница кадастрового квартала по сведениям ЕГРН
-  - Граница земельного участка по сведениям ЕГРН
-  - Граница устанавливаемой границы территориальной зоны
-  - Точка, устанавливаемой границы территориальной зоны

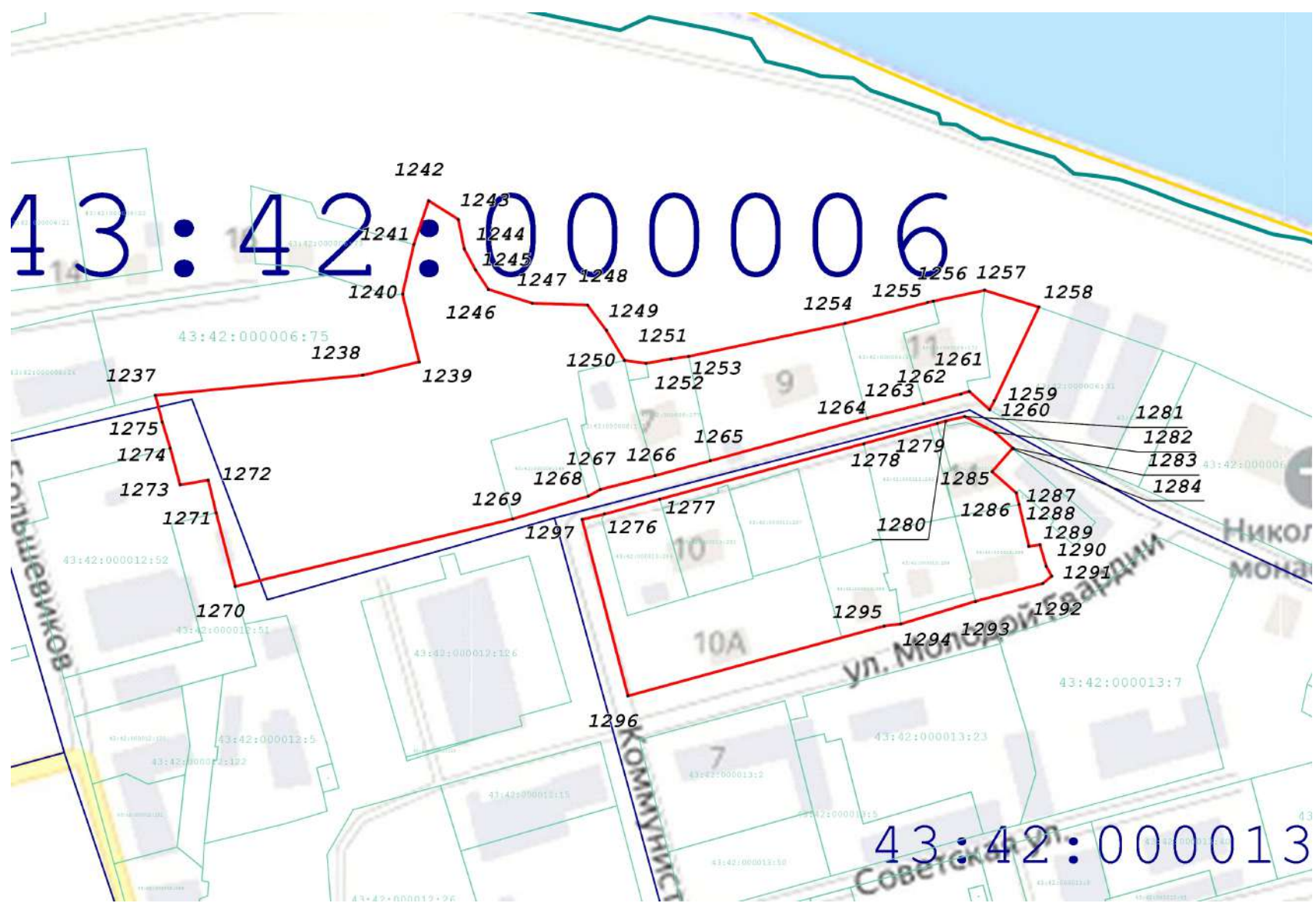
Подпись _____

Дата "21" сентября 2020 г.

Место для подписи (при наличии) лица, составившего описание местоположения границ объекта









Раздел 4
План границ объекта




Масштаб 1:2 300

Используемые условные знаки и обозначения:

-  - Граница муниципального образования по сведениям ЕГРН
-  - Граница населенного пункта по сведениям ЕГРН
-  - Граница кадастрового квартала по сведениям ЕГРН
-  - Граница земельного участка по сведениям ЕГРН
-  - Граница устанавливаемой границы территориальной зоны
-  - Точка устанавливаемой границы территориальной зоны

Подпись _____ Дата "21" сентября 2020 г.

Место для отиска печати (при наличии) лица, составившего описание местоположения границ объекта









Раздел 4
План границ объекта



Масштаб 1:4 800

Используемые условные знаки и обозначения:

-  - Граница муниципального образования по сведениям ЕГРН
-  - Граница населенного пункта по сведениям ЕГРН
-  - Граница кадастрового квартала по сведениям ЕГРН
-  - Граница земельного участка по сведениям ЕГРН
-  - Граница устанавливаемой границы территориальной зоны
-  - Точка, устанавливаемой границы территориальной зоны

Подпись _____

Дата "21" сентября 2020 г.

Место для _____ (при наличии) лица, составившего описание местоположения границ объекта



ОПИСАНИЕ МЕСТОПОЛОЖЕНИЯ ГРАНИЦ

Зона овощных кладовок (СХ-3)

(наименование объекта, местоположение границ которого описано (далее - объект))

Раздел 1

Сведения об объекте

№ п/п	Характеристики объекта	Описание характеристик
1	2	3
1	Местоположение объекта	Кировская область, г Кирово-Чепецк
2	Площадь объекта ± величина погрешности определения площади ($P \pm \Delta P$)	18 790 м ² ± 260 м ²
3	Иные характеристики объекта	Вид объекта реестра границ: Территориальная зона Виды разрешенного использования земельных участков, расположенных в территориальной зоне: Основной вид разрешенного использования: Хранение и переработка сельскохозяйственной продукции Предельные размеры участков: максимальный = 2 500,00 минимальный = 16,00 Основной вид разрешенного использования: Запас Условно разрешенный вид разрешенного использования: Связь Предельные размеры участков: максимальный = 5 000,00 минимальный = 150,00

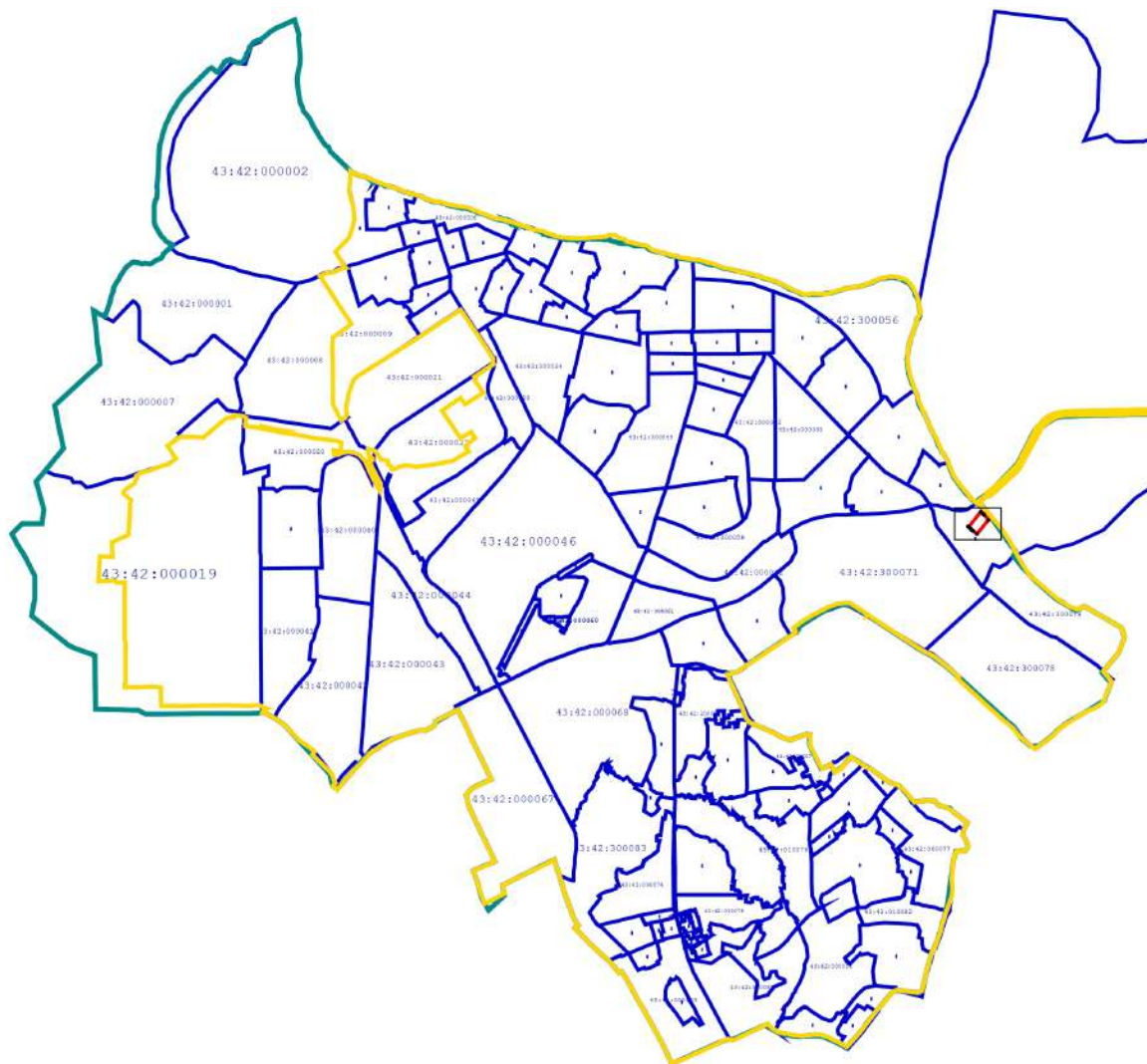
Раздел 2

Сведения о местоположении границ объекта

1. Система координат МСК-43, зона 2					
2. Сведения о характерных точках границ объекта					
Обозначение характерных точек границ	Координаты, м		Метод определения координат характерной точки	Средняя квадратическая погрешность положения характерной точки (Mt), м	Описание обозначения точки на местности (при наличии)
	X	Y			
1	2	3	4	5	6
—	—	—	—	—	—
3. Сведения о характерных точках части (частей) границы объекта					
1	2	3	4	5	6
Часть № 1					
1	576 969,07	2 222 604,31	Картометрический метод	1,00	—
2	576 960,86	2 222 610,04		1,00	
3	576 916,15	2 222 647,25		1,00	
4	576 789,77	2 222 538,52		1,00	
5	576 815,75	2 222 504,72		1,00	
6	576 823,62	2 222 491,01		1,00	
7	576 830,20	2 222 483,40		1,00	
8	576 839,07	2 222 478,74		1,00	
9	576 844,50	2 222 472,40		1,00	
10	576 851,62	2 222 465,05		1,00	
11	576 858,32	2 222 456,91		1,00	
12	576 993,54	2 222 574,01		1,00	
13	576 986,47	2 222 583,45		1,00	
14	576 980,20	2 222 590,50		1,00	
15	576 975,03	2 222 596,91		1,00	
1	576 969,07	2 222 604,31		1,00	







Прохождение границы		Описание прохождения границы
от точки	до точки	
1	2	3
—	—	—

Раздел 4
План границ объекта



Масштаб 1:70 000

Используемые условные знаки и обозначения:

-  - Граница муниципального образования по сведениям ЕГРН
-  - Граница населенного пункта по сведениям ЕГРН
-  - Граница кадастрового квартала по сведениям ЕГРН
-  - Граница земельного участка по сведениям ЕГРН
-  - Граница устанавливаемой границы территориальной зоны
-  - Точка, устанавливаемой границы территориальной зоны

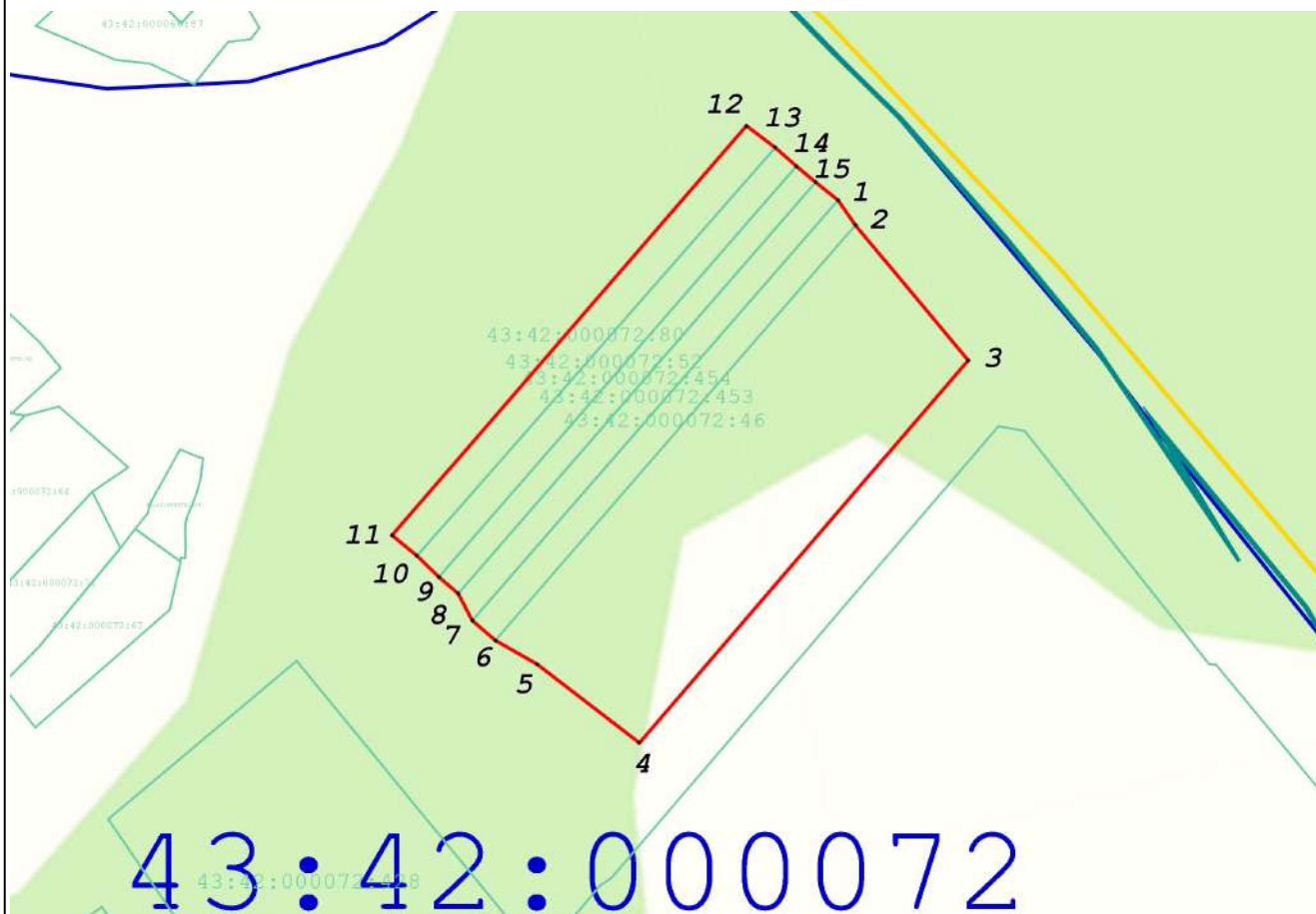
Подпись _____

Дата « 21 » сентября 20 20 г.

Место для отрисовки печати (при наличии) лица, составившего описание местоположения границ объекта









Раздел 4
План границ объекта



Масштаб 1:2 500

Используемые условные знаки и обозначения:

-  - Граница муниципального образования по сведениям ЕГРН
-  - Граница населенного пункта по сведениям ЕГРН
-  - Граница кадастрового квартала по сведениям ЕГРН
-  - Граница земельного участка по сведениям ЕГРН
-  - Граница устанавливаемой границы территориальной зоны
-  7 - Точка, устанавливаемой границы территориальной зоны

Подпись _____

Дата « 21 » сентября 20 20 г.

Место для отпечатки (при наличии) лица, составившего описание местоположения границ объекта

